

**ΧΑΡΤΗΣ 6.1**  
**Υ.Δ. Αττικής**  
**Υδατικοί πόροι,**  
**Ζήτηση νερού**

- ΥΠΟΜΝΗΜΑ**
- Υδατικά διαμερίσματα
  - Κύριες λεκάνες απορροής
  - Λεκάνες απορροής
  - Υδραγωγεία
  - Λίμνες, Ταμιευτήρες
  - Πρωτεύουσες Νομών
- Υψόμετρα (m)  
2917  
0



**ΕΘΝΙΚΟ ΠΡΟΓΡΑΜΜΑ**  
**ΔΙΑΧΕΙΡΙΣΗΣ ΚΑΙ ΠΡΟΣΤΑΣΙΑΣ**  
**ΤΩΝ ΥΔΑΤΙΚΩΝ ΠΟΡΩΝ**

ΥΠΕΧΩΔΕ - ΚΕΝΤΡΙΚΗ ΥΠΗΡΕΣΙΑ  
ΥΔΑΤΩΝ

ΕΜΠ - ΤΟΜΕΑΣ ΥΔΑΤΙΚΩΝ ΠΟΡΩΝ  
ΚΑΙ ΠΕΡΙΒΑΛΛΟΝΤΟΣ

ΑΘΗΝΑ – ΦΕΒΡΟΥΑΡΙΟΣ 2008

# ΧΑΡΤΗΣ 6.2 Υ.Δ. Αττικής Ρυπαντικά φορτία

## ΥΠΟΜΝΗΜΑ

- Ποτάμια
  - Λίμνες
  - Πρωτεύουσες Νομών
- Ρυπαντικά φορτία**
- Αστικά
  - Κτηνοτροφία
  - Βιομηχανία
  - Επιφανειακές απορροές
- Πόλεις με ΙΠ > 15000 (ή ΙΠ > 10000 σε ευαίσθητο αποδέκτη) που εξυπηρετούνται από ΕΕΛ
  - Πόλεις με ΙΠ > 15000 (ή ΙΠ > 10000 σε ευαίσθητο αποδέκτη) που δεν εξυπηρετούνται από ΕΕΛ



## ΕΘΝΙΚΟ ΠΡΟΓΡΑΜΜΑ ΔΙΑΧΕΙΡΙΣΗΣ ΚΑΙ ΠΡΟΣΤΑΣΙΑΣ ΤΩΝ ΥΔΑΤΙΚΩΝ ΠΟΡΩΝ

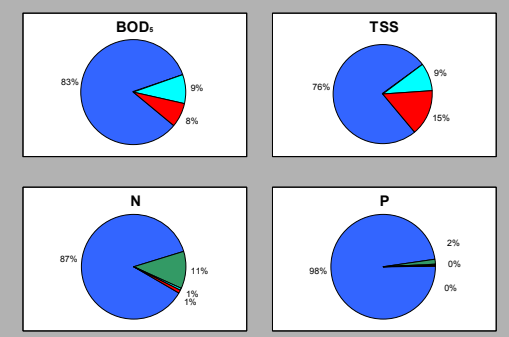
ΥΠΕΧΩΔΕ - ΚΕΝΤΡΙΚΗ ΥΠΗΡΕΣΙΑ  
ΥΔΑΤΩΝ

ΕΜΠ - ΤΟΜΕΑΣ ΥΔΑΤΙΚΩΝ ΠΟΡΩΝ  
ΚΑΙ ΠΕΡΙΒΑΛΛΟΝΤΟΣ

ΑΘΗΝΑ – ΦΕΒΡΟΥΑΡΙΟΣ 2008

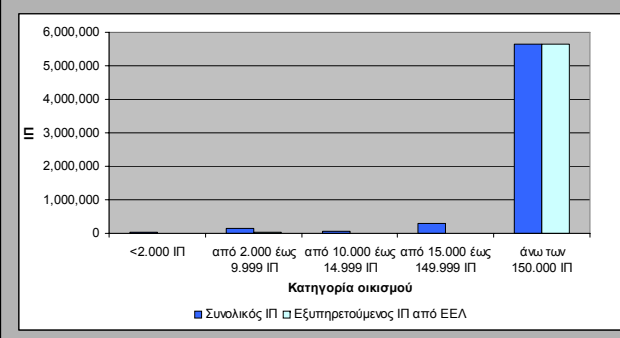
### Συνολικά ρυπαντικά φορτία

BOD<sub>5</sub> = 47.706 τόνοι/έτος  
TSS = 58.484 τόνοι/έτος  
N = 19.041 τόνοι/έτος  
P = 9.400 τόνοι/έτος

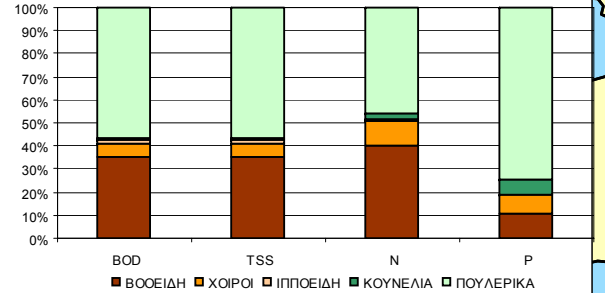


### Συνολικός και εξυπηρετούμενος Ισοδύναμος Πληθυσμός (ΙΠ) Υ.Δ. από έργα συλλογής και επεξεργασίας αστικών λυμάτων

Συνολικός ΙΠ: 6.182.587 κάτοικοι  
Εξυπηρετούμενος ΙΠ: 5.677.354 κάτοικοι



### Συμμετοχή ειδών στα φορτία από κτηνοτροφία



### Χρήσεις γης στο Υ.Δ.

