

ΥΔΑΤΙΚΟΙ ΠΟΡΟΙ ΔΙΑΜΕΡΙΣΜΑΤΟΣ

Έκταση	8336 km ²
Ετήσιος όγκος βροχής	7500 hm ³
Ετήσιος όγκος απορροής	1558 hm ³
Δυναμικά αποθέματα καρστικών υδροφορέων	1300 hm ³
Δυναμικά αποθέματα κύριων πηγών	800 hm ³

ΥΔΑΤΙΚΕΣ ΑΝΑΓΚΕΣ ΔΙΑΜΕΡΙΣΜΑΤΟΣ

	Έτος	Ιούλιος
Άρδευση	320 hm ³	128 hm ³
Υδρευση	42.3 hm ³	3.7 hm ³
Κτηνοτροφία	10.2 hm ³	0.8 hm ³
Σύνολο	372.5 hm ³	132.5 hm ³

ΑΡΔΕΥΤΙΚΑ ΔΙΚΤΥΑ ΚΙΣΣΑΜΟΥ- ΧΑΝΙΩΝ - ΑΚΡΩΤΗΡΙΟΥ
Έκταση: 38 km²
Απόληψη: Πηγές - γεωτρήσεις Αγιάς - Μεσκλών

ΑΡΔΕΥΤΙΚΑ ΔΙΚΤΥΑ ΑΠΟΚΟΡΩΝΑ
Έκταση: 38 km²
Απόληψη: Πηγές

ΚΑΡΣΤΙΚΟ ΣΥΣΤΗΜΑ ΛΕΥΚΩΝ ΟΡΕΩΝ
Δυναμικά αποθέματα κύριων πηγών: 340 hm³

ΑΡΔΕΥΤΙΚΟ ΔΙΚΤΥΟ ΚΟΥΡΤΑΛΙΩΤΗ
Έκταση: 17 km²
Απόληψη: Πηγές

ΜΙΚΡΑ ΑΡΔΕΥΤΙΚΑ ΔΙΚΤΥΑ ΝΟΜΟΥ ΡΕΘΥΜΝΗΣ
Έκταση: 15 km²
Απόληψη: Πηγές - γεωτρήσεις

ΑΡΔΕΥΤΙΚΑ ΔΙΚΤΥΑ Β. ΗΡΑΚΛΕΙΟΥ
Έκταση: 20 km²
Απόληψη: Γεωτρήσεις - λιμνοδεξαμενές

ΜΙΚΡΑ ΑΡΔΕΥΤΙΚΑ ΔΙΚΤΥΑ ΝΟΜΟΥ ΧΑΝΙΩΝ
Έκταση: 18 km²
Απόληψη: Πηγές - γεωτρήσεις

ΚΑΡΣΤΙΚΟ ΣΥΣΤΗΜΑ ΨΗΛΟΡΕΙΤΗ - ΤΑΛΑΙΩΝ ΟΡΕΩΝ
Δυναμικά αποθέματα κύριων πηγών: 283 hm³

ΚΑΡΣΤΙΚΟ ΣΥΣΤΗΜΑ ΔΙΚΤΗΣ - ΣΕΛΕΝΑΣ - ΕΛΟΥΝΤΑΣ
Δυναμικά αποθέματα κύριων πηγών: 157 hm³

ΑΡΔΕΥΤΙΚΟ ΔΙΚΤΥΟ ΙΕΡΑΠΕΤΡΑΣ
Έκταση: 22 km²
Απόληψη: Φρ. Μπραμιάνου - Πηγές Μαλάκρας

ΑΡΔΕΥΤΙΚΑ ΔΙΚΤΥΑ ΝΟΤΙΟΥ ΗΡΑΚΛΕΙΟΥ
Έκταση: 42 km²
Απόληψη: Πηγές - Γεωτρήσεις Μεσσαράς

ΜΙΚΡΑ ΑΡΔΕΥΤΙΚΑ ΔΙΚΤΥΑ ΝΟΜΟΥ ΛΑΣΙΘΙΟΥ
Έκταση: 93 km²
Απόληψη: Πηγές - γεωτρήσεις

ΚΑΡΣΤΙΚΟ ΣΥΣΤΗΜΑ ΣΗΤΕΙΑΣ
Δυναμικά αποθέματα κύριων πηγών: 20 hm³

ΧΑΡΤΗΣ 13.1
Υ.Δ. Κρήτης
Υδατικοί πόροι,
Ζήτηση νερού

ΥΠΟΜΝΗΜΑ

- Υδατικά διαμερίσματα
- Κύριες λεκάνες απορροής
- Λεκάνες απορροής
- Ποτάμια
- Λίμνες, Ταμειυτήρες
- Πρωτεύουσες Νομών

Υψόμετρα (m)



ΕΘΝΙΚΟ ΠΡΟΓΡΑΜΜΑ
ΔΙΑΧΕΙΡΙΣΗΣ ΚΑΙ ΠΡΟΣΤΑΣΙΑΣ
ΤΩΝ ΥΔΑΤΙΚΩΝ ΠΟΡΩΝ

ΥΠΕΧΩΔΕ - ΚΕΝΤΡΙΚΗ ΥΠΗΡΕΣΙΑ ΥΔΑΤΩΝ

ΕΜΠ - ΤΟΜΕΑΣ ΥΔΑΤΙΚΩΝ ΠΟΡΩΝ ΚΑΙ ΠΕΡΙΒΑΛΛΟΝΤΟΣ

ΑΘΗΝΑ – ΦΕΒΡΟΥΑΡΙΟΣ 2008

ΧΑΡΤΗΣ 13.2 Υ.Δ. Κρήτης Ρυπαντικά φορτία

ΥΠΟΜΝΗΜΑ

- Ποτάμια
- Λίμνες
- Πρωτεύουσες Νομών
- Ρυπαντικά φορτία**
 - Αστικά
 - Κτηνοτροφία
 - Βιομηχανία
 - Επιφανειακές απορροές
- Πόλεις με ΙΠ > 15000 (ή ΙΠ > 10000 σε ευαίσθητο αποδέκτη) που εξυπηρετούνται από ΕΕΛ
- Πόλεις με ΙΠ > 15000 (ή ΙΠ > 10000 σε ευαίσθητο αποδέκτη) που δεν εξυπηρετούνται από ΕΕΛ



ΕΘΝΙΚΟ ΠΡΟΓΡΑΜΜΑ ΔΙΑΧΕΙΡΙΣΗΣ ΚΑΙ ΠΡΟΣΤΑΣΙΑΣ ΤΩΝ ΥΔΑΤΙΚΩΝ ΠΟΡΩΝ

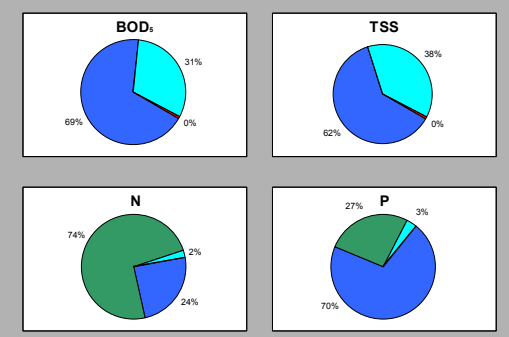
ΥΠΕΧΩΔΕ - ΚΕΝΤΡΙΚΗ ΥΠΗΡΕΣΙΑ
ΥΔΑΤΩΝ

ΕΜΠ - ΤΟΜΕΑΣ ΥΔΑΤΙΚΩΝ ΠΟΡΩΝ
ΚΑΙ ΠΕΡΙΒΑΛΛΟΝΤΟΣ

ΑΘΗΝΑ – ΦΕΒΡΟΥΑΡΙΟΣ 2008

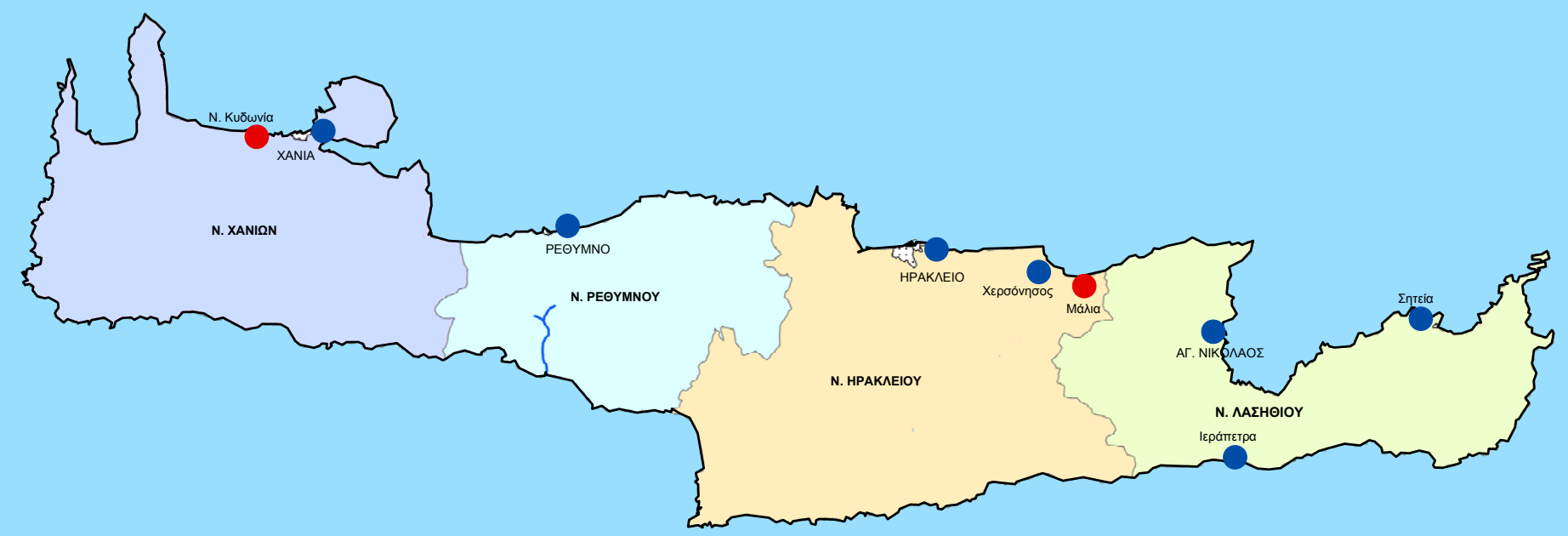
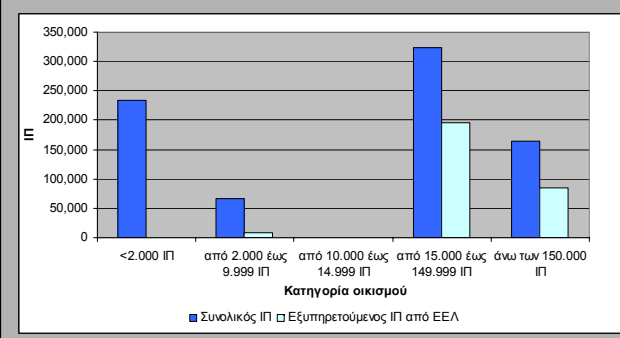
Συνολικά ρυπαντικά φορτία

BOD₅ = 19.129 *t*/έτος
TSS = 19.558 *t*/έτος
N = 16.304 *kg*/έτος
P = 1.518 *kg*/έτος

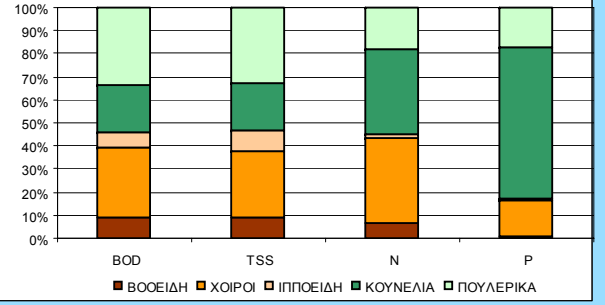


Συνολικός και εξυπηρετούμενος Ισοδύναμος Πληθυσμός (ΙΠ) Υ.Δ. από έργα συλλογής και επεξεργασίας αστικών λυμάτων

Συνολικός ΙΠ: 790.367 κάτοικοι
Εξυπηρετούμενος ΙΠ: 287.769 κάτοικοι



Συμμετοχή ειδών στα φορτία από κτηνοτροφία



Χρήσεις γης στο Υ.Δ.

