

ΥΔΑΤΙΚΟΙ ΠΟΡΟΙ ΔΙΑΜΕΡΙΣΜΑΤΟΣ

Έκταση	7281 km ²
Ετήσιος όγκος βροχής	4917 hm ³
Εκμεταλλεύσιμο δυναμικό Ιουλίου	354 hm ³
Ρυθμιστικά αποθέματα υδροφορέων	522 hm ³
Μέσο ετήσιο θεωρητικό υδατικό δυναμικό	4808 hm ³

ΥΔΑΤΙΚΕΣ ΑΝΑΓΚΕΣ ΔΙΑΜΕΡΙΣΜΑΤΟΣ

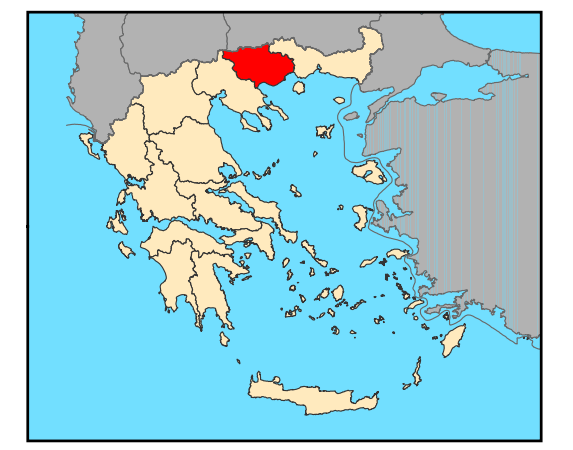
	Έτος	Ιούλιος
Άρδευση	627 hm ³	128 hm ³
Υδρευση	32 hm ³	3 hm ³
Κτηνοτροφία	6 hm ³	1 hm ³
Σύνολο	665 hm ³	132 hm ³

ΧΑΡΤΗΣ 11.1
Υ.Δ. Ανατολικής Μακεδονίας
Υδατικοί πόροι,
Ζήτηση νερού

ΥΠΟΜΝΗΜΑ

- Υδατικά διαμερίσματα
- Λεκάνες απορροής
- Ποτάμια
- Λίμνες
- Πρωτεύουσες Νομών

Υψόμετρα (m)



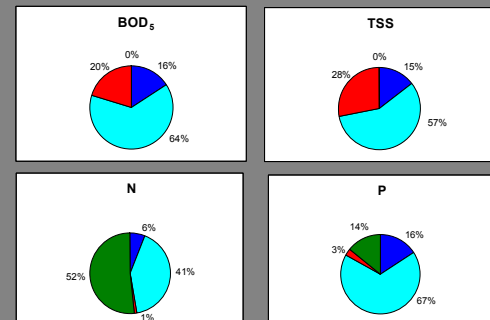
ΣΧΕΔΙΟ
ΠΡΟΓΡΑΜΜΑΤΟΣ ΔΙΑΧΕΙΡΙΣΗΣ
ΤΩΝ ΥΔΑΤΙΚΩΝ ΠΟΡΩΝ
ΤΗΣ ΕΛΛΑΔΑΣ

ΥΠΟΥΡΓΕΙΟ ΑΝΑΠΤΥΞΗΣ
 Δ/ΝΣΗ ΥΔΑΤΙΚΟΥ ΔΥΝΑΜΙΚΟΥ

ΑΘΗΝΑ - ΙΑΝΟΥΑΡΙΟΣ 2003

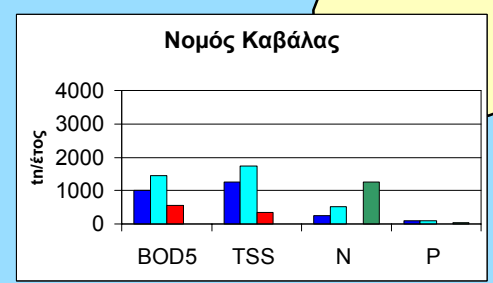
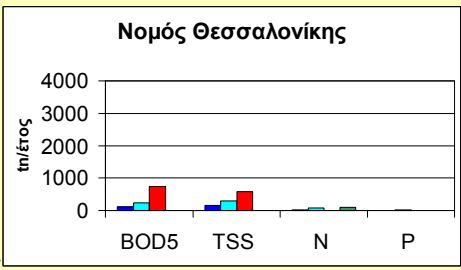
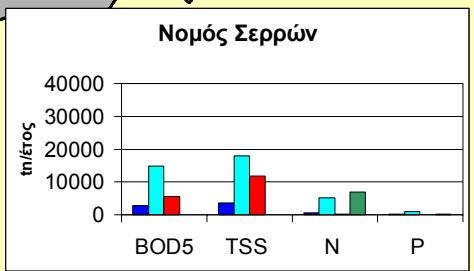
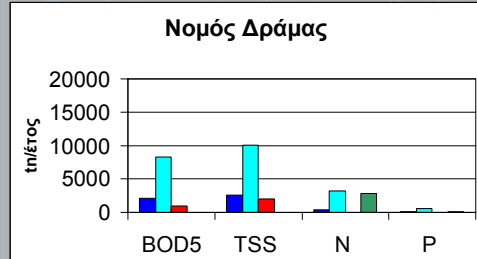
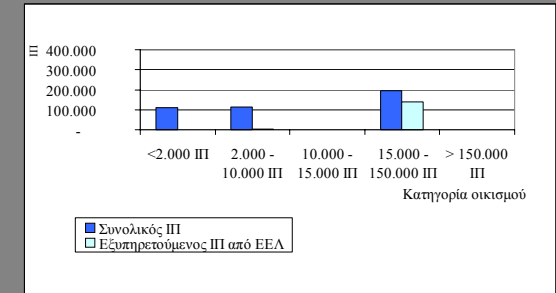
Συνολικά ρυπαντικά φορτία

BOD₅ = 39136 tn/έτος
 TSS = 52472 tn/έτος
 N = 21783 tn/έτος
 P = 2303 tn/έτος



Συνολικός και εξυπηρετούμενος Ισοδύναμος Πληθυσμός (ΙΠ) Υ.Δ. από έργα συλλογής και επεξεργασίας αστικών λυμάτων

Συνολικός ΙΠ: 416649 κάτοικοι
 Εξυπηρετούμενος ΙΠ: 141000 κάτοικοι



ΧΑΡΤΗΣ 11.2 Υ.Δ. Ανατολικής Μακεδονίας Ρυπαντικά φορτία, Διαχείριση αστικών αποβλήτων

ΥΠΟΜΝΗΜΑ

- Ποτάμια
- Λίμνες
- Πρωτεύουσες Νομών

Ρυπαντικά φορτία

- Αστικά
- Κτηνοτροφία
- Βιομηχανία
- Επιφανειακές απορροές

- Πόλεις με ΙΠ > 15000 (ή ΙΠ > 10000 σε ευαίσθητο αποδέκτη) που εξυπηρετούνται από ΕΕΛ
- Πόλεις με ΙΠ > 15000 (ή ΙΠ > 10000 σε ευαίσθητο αποδέκτη) που δεν εξυπηρετούνται από ΕΕΛ



ΣΧΕΛΙΟ ΠΡΟΓΡΑΜΜΑΤΟΣ ΔΙΑΧΕΙΡΙΣΗΣ ΤΩΝ ΥΔΑΤΙΚΩΝ ΠΟΡΩΝ ΤΗΣ ΕΛΛΑΔΑΣ

ΥΠΟΥΡΓΕΙΟ ΑΝΑΠΤΥΞΗΣ
 Δ/ΝΣΗ ΥΔΑΤΙΚΟΥ ΔΥΝΑΜΙΚΟΥ

ΑΘΗΝΑ - ΙΑΝΟΥΑΡΙΟΣ 2003