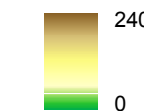


**ΧΑΡΤΗΣ 1.1**  
**Υ.Δ. Δυτικής Πελοποννήσου**  
**Υδατικοί πόροι,**  
**Ζήτηση νερού**

**ΥΠΟΜΝΗΜΑ**

- Υδατικά διαμερίσματα
- Λεκάνες απορροής
- Ποτάμια
- Λίμνες
- Πρωτεύουσες Νομών

Υψόμετρα (m)



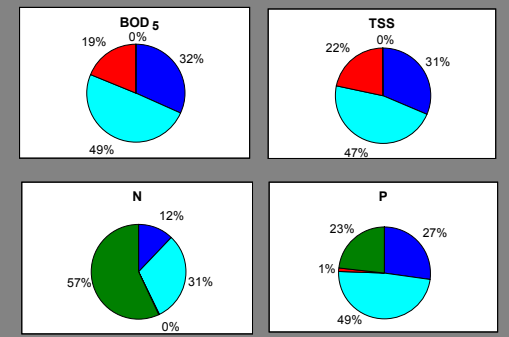
**ΣΧΕΛΙΟ**  
**ΠΡΟΓΡΑΜΜΑΤΟΣ ΔΙΑΧΕΙΡΙΣΗΣ**  
**ΤΩΝ ΥΔΑΤΙΚΩΝ ΠΟΡΩΝ**  
**ΤΗΣ ΕΛΛΑΔΑΣ**

ΥΠΟΥΡΓΕΙΟ ΑΝΑΠΤΥΞΗΣ  
Δ/ΝΣΗ ΥΔΑΤΙΚΟΥ ΔΥΝΑΜΙΚΟΥ

ΑΘΗΝΑ - ΙΑΝΟΥΑΡΙΟΣ 2003

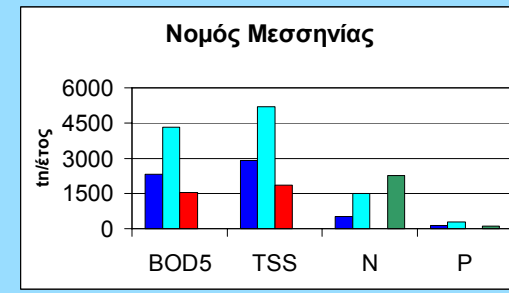
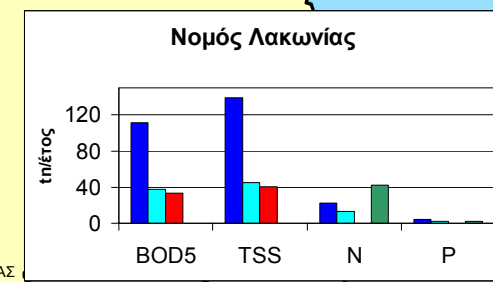
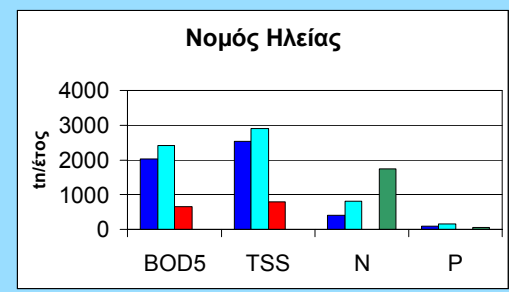
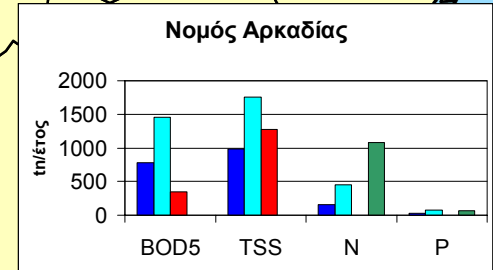
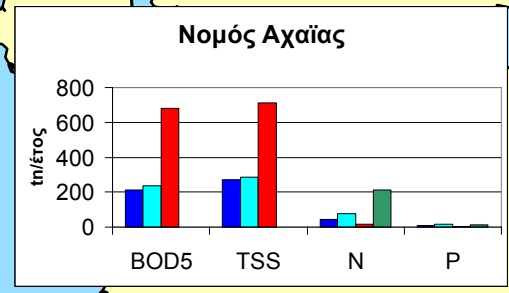
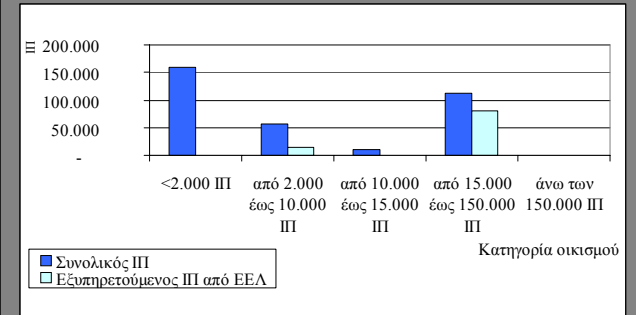
**Συνολικά ρυπαντικά φορτία**

BOD<sub>5</sub> = 17178 tn/έτος  
 TSS = 21655 tn/έτος  
 N = 9380 tn/έτος  
 P = 1099 tn/έτος



**Συνολικός και εξυπηρετούμενος Ισοδύναμος Πληθυσμός (ΙΠ) Υ.Δ. από έργα συλλογής και επεξεργασίας αστικών λυμάτων**

Συνολικός ΙΠ: 338294 κάτοικοι  
 Εξυπηρετούμενος ΙΠ: 94544 κάτοικοι



**ΧΑΡΤΗΣ 1.2**  
**Υ.Δ. Δυτικής Πελοποννήσου**  
**Ρυπαντικά φορτία,**  
**Διαχείριση αστικών αποβλήτων**

**ΥΠΟΜΝΗΜΑ**

- Ποτάμια
- Λίμνες
- Πρωτεύουσες Νομών

**Ρυπαντικά φορτία**

- Αστικά
- Κτηνοτροφία
- Βιομηχανία
- Επιφανειακές απορροές

● Πόλεις με ΙΠ > 15000 (ή ΙΠ > 10000 σε ευαίσθητο αποδέκτη) που εξυπηρετούνται από ΕΕΛ  
● Πόλεις με ΙΠ > 15000 (ή ΙΠ > 10000 σε ευαίσθητο αποδέκτη) που δεν εξυπηρετούνται από ΕΕΛ



**ΣΧΕΔΙΟ**  
**ΠΡΟΓΡΑΜΜΑΤΟΣ ΔΙΑΧΕΙΡΙΣΗΣ**  
**ΤΩΝ ΥΔΑΤΙΚΩΝ ΠΟΡΩΝ**  
**ΤΗΣ ΕΛΛΑΔΑΣ**

ΥΠΟΥΡΓΕΙΟ ΑΝΑΠΤΥΞΗΣ  
 Δ/ΝΣΗ ΥΔΑΤΙΚΟΥ ΔΥΝΑΜΙΚΟΥ

ΑΘΗΝΑ - ΙΑΝΟΥΑΡΙΟΣ 2003