

ΥΔΑΤΙΚΟΙ ΠΟΡΟΙ ΔΙΑΜΕΡΙΣΜΑΤΟΣ

Έκταση	11177 km ²
Ετήσιος όγκος βροχής	8574 hm ³
Ετήσιος όγκος απορροής από ελληνικές λεκάνες	2764 hm ³
Ετήσιος όγκος απορροής από άλλες χώρες	7500 hm ³
Δυνητικά αποθέματα υδροφορέων	485 hm ³

ΥΔΑΤΙΚΕΣ ΑΝΑΓΚΕΣ ΔΙΑΜΕΡΙΣΜΑΤΟΣ

	Έτος	Ιούλιος
Άρδευση	825.2 hm ³	247.5 hm ³
Υδρευση	27.9 hm ³	2.5 hm ³
Βιομηχανία	11.0 hm ³	2.5 hm ³
Κτηνοτροφία	7.1 hm ³	0.6 hm ³
Σύνολο	871.2 hm ³	253.1 hm ³

ΧΑΡΤΗΣ 12.1
Υ.Δ. Θράκης
Υδατικοί πόροι,
Ζήτηση νερού

ΥΠΟΜΝΗΜΑ

- Υδατικά διαμερίσματα
- Κύριες λεκάνες απορροής
- Λεκάνες απορροής
- Ποτάμια
- Λίμνες, Ταμιευτήρες
- Πρωτεύουσες Νομών

Υψόμετρα (m)



ΕΘΝΙΚΟ ΠΡΟΓΡΑΜΜΑ
ΔΙΑΧΕΙΡΙΣΗΣ ΚΑΙ ΠΡΟΣΤΑΣΙΑΣ
ΤΩΝ ΥΔΑΤΙΚΩΝ ΠΟΡΩΝ

ΥΠΕΧΩΔΕ - ΚΕΝΤΡΙΚΗ ΥΠΗΡΕΣΙΑ ΥΔΑΤΩΝ

ΕΜΠ - ΤΟΜΕΑΣ ΥΔΑΤΙΚΩΝ ΠΟΡΩΝ ΚΑΙ ΠΕΡΙΒΑΛΛΟΝΤΟΣ

ΑΘΗΝΑ – ΦΕΒΡΟΥΑΡΙΟΣ 2008

ΑΡΔΕΥΤΙΚΑ ΠΕΔΙΑΔΑΣ ΞΑΝΘΗΣ - ΚΟΜΟΤΗΝΗΣ
Έκταση: 200 km²
Απόληψη: Υπόγειοι υδροφόροις

ΑΡΔΕΥΤΙΚΑ ΑΡΔΑ
Έκταση: 134 km²
Απόληψη: Φράγμα Αρδα

ΑΡΔΕΥΤΙΚΑ ΝΕΟΧΩΡΙΟΥ-ΒΑΛΤΟΥ-ΣΤΕΡΝΑΣ
Έκταση: 100 km²
Απόληψη: Φράγμα Αρδα

ΛΕΚΑΝΗ ΑΠΟΡΡΟΗΣ ΝΕΣΤΟΥ
Έκταση: 2429 km²
Μέση ετήσια απορροή: 1827 hm³

ΑΡΔΕΥΤΙΚΑ ΟΡΕΣΤΙΑΔΑΣ
Έκταση: 89 km²
Απόληψη: Γεωτρήσεις

ΑΡΔΕΥΤΙΚΑ ΕΡΥΘΡΟΠΟΤΑΜΟΥ
Έκταση: 33 km²
Απόληψη: Ερυθροπόταμος

ΛΕΚΑΝΗ ΑΠΟΡΡΟΗΣ ΞΗΡΟΦΕΜΑΤΟΣ
Έκταση: 602 km²
Μέση ετήσια απορροή: 116 hm³

ΤΕΤΑΡΤΟΓΕΝΕΙΣ ΑΠΟΘΕΣΕΙΣ ΟΡΕΣΤΙΑΔΑΣ
Δυνητικά αποθέματα: 68 hm³

ΤΕΤΑΡΤΟΓΕΝΕΙΣ ΑΠΟΘΕΣΕΙΣ ΛΕΚΑΝΩΝ ΠΑΡΕΜΒΡΙΩΝ ΠΕΡΙΟΧΩΝ
Δυνητικά αποθέματα: 48 hm³

ΚΑΡΣΤΙΚΟ ΣΥΣΤΗΜΑ ΟΡΕΩΝ ΛΕΚΑΝΗΣ
Δυνητικά αποθέματα: 90 hm³

ΑΡΔΕΥΤΙΚΟ ΔΥΤ. ΝΕΣΤΟΥ
Έκταση: 122 km²
Απόληψη: Φράγμα Τοξοτόν

ΤΕΤΑΡΤΟΓΕΝΕΙΣ ΑΠΟΘΕΣΕΙΣ ΛΕΚΑΝΩΝ ΞΑΝΘΗΣ-ΚΟΜΟΤΗΝΗΣ
Δυνητικά αποθέματα: 86 hm³

ΑΡΔΕΥΤΙΚΟ ΑΝΑΤ. ΝΕΣΤΟΥ
Έκταση: 32 km²
Απόληψη: Φράγμα Τοξοτόν

ΑΡΔΕΥΤΙΚΟ ΤΥΧΕΡΟΥ
Έκταση: 26 km²
Απόληψη: Φράγμα Λύρας

ΤΕΤΑΡΤΟΓΕΝΕΙΣ ΑΠΟΘΕΣΕΙΣ ΔΕΛΤΑ ΝΕΣΤΟΥ
Δυνητικά αποθέματα: 100 hm³

ΝΗΣΟΣ ΘΑΣΟΣ
Έκταση: 385 km²
Όγκος βροχής: 209 hm³
Όγκος απορροής: 48 hm³
Δυνητικά αποθέματα υδροφορέων: 25 hm³

ΝΗΣΟΣ ΣΑΜΟΘΡΑΚΗ
Έκταση: 172 km²
Όγκος βροχής: 103 hm³
Όγκος απορροής: 29 hm³
Δυνητικά αποθέματα υδροφορέων: 7 hm³

ΛΕΚΑΝΗ ΑΠΟΡΡΟΗΣ ΕΒΡΟΥ
Έκταση: 3344 km²
Μέση ετήσια απορροή: 6800 hm³

ΑΡΔΕΥΤΙΚΟ ΠΕΠΛΟΥ - ΦΕΡΩΝ
Έκταση: 73 km²
Απόληψη: ΚΑΔ Έβρου

ΛΕΚΑΝΗ ΑΠΟΡΡΟΗΣ ΦΙΛΙΟΥΡΗΣ
Έκταση: 1486 km²
Μέση ετήσια απορροή: 154 hm³

ΧΑΡΤΗΣ 12.2 Υ.Δ. Θράκης Ρυπαντικά φορτία

ΥΠΟΜΝΗΜΑ

- Ποτάμια
 - Λίμνες
 - Πρωτεύουσες Νομών
- Ρυπαντικά φορτία**
- Αστικά
 - Κτηνοτροφία
 - Βιομηχανία
 - Επιφανειακές απορροές
- Πόλεις με ΙΠ > 15000 (ή ΙΠ > 10000 σε ευαίσθητο αποδέκτη) που εξυπηρετούνται από ΕΕΛ
 - Πόλεις με ΙΠ > 15000 (ή ΙΠ > 10000 σε ευαίσθητο αποδέκτη) που δεν εξυπηρετούνται από ΕΕΛ



ΕΘΝΙΚΟ ΠΡΟΓΡΑΜΜΑ ΔΙΑΧΕΙΡΙΣΗΣ ΚΑΙ ΠΡΟΣΤΑΣΙΑΣ ΤΩΝ ΥΔΑΤΙΚΩΝ ΠΟΡΩΝ

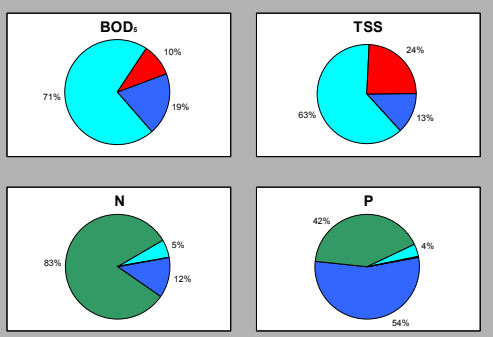
ΥΠΕΧΩΔΕ - ΚΕΝΤΡΙΚΗ ΥΠΗΡΕΣΙΑ
ΥΔΑΤΩΝ

ΕΜΠ - ΤΟΜΕΑΣ ΥΔΑΤΙΚΩΝ ΠΟΡΩΝ
ΚΑΙ ΠΕΡΙΒΑΛΛΟΝΤΟΣ

ΑΘΗΝΑ – ΦΕΒΡΟΥΑΡΙΟΣ 2008

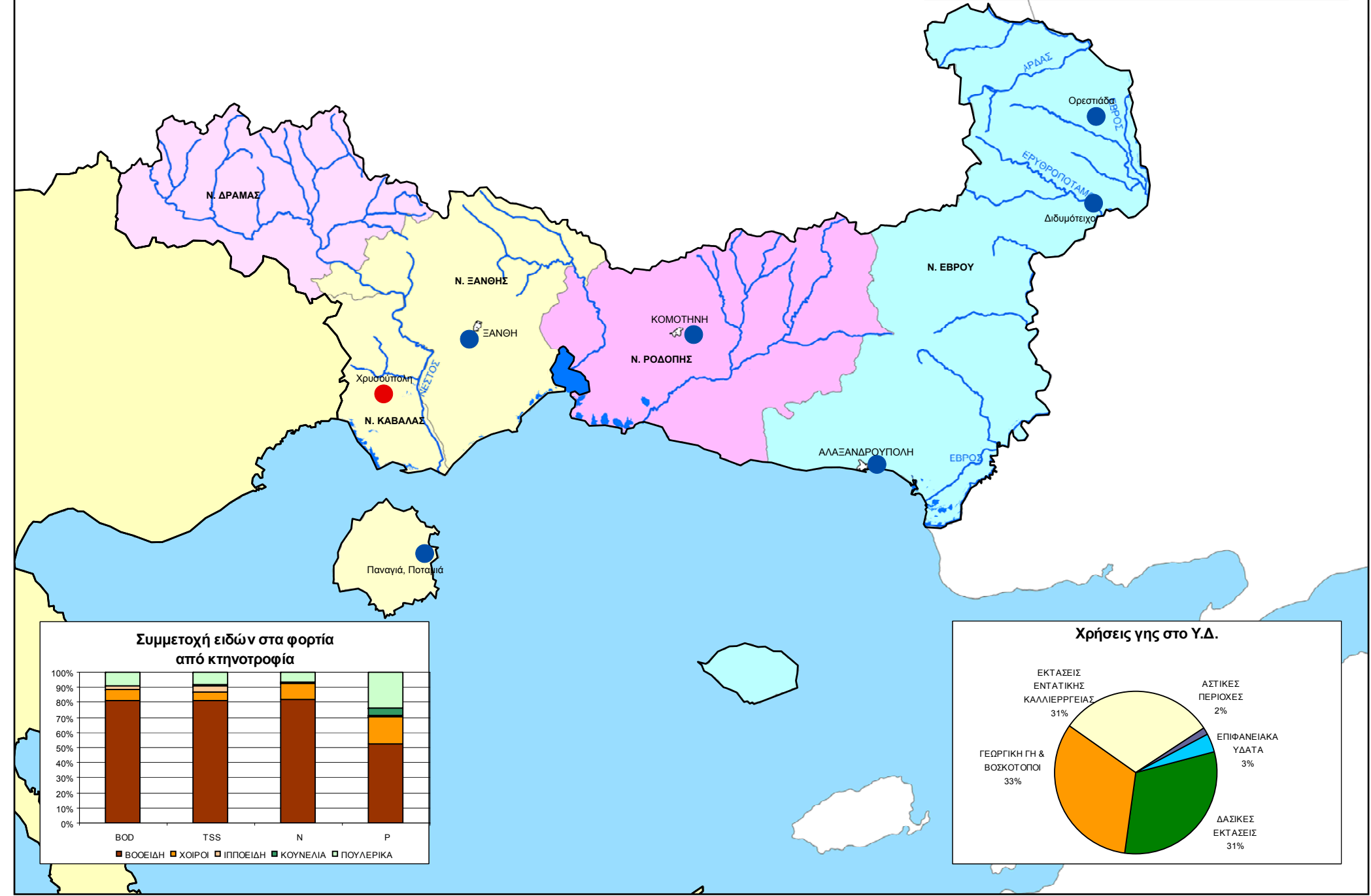
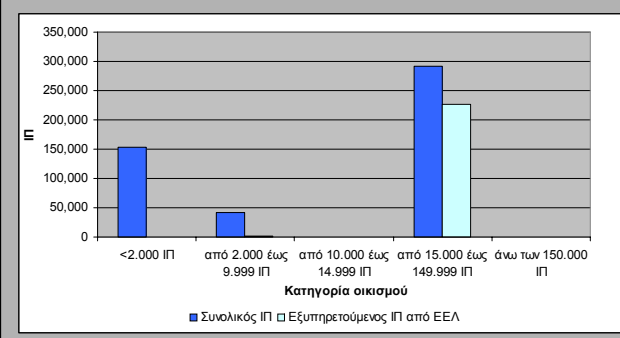
Συνολικά ρυπαντικά φορτία

BOD₅ = 34.130 τόνοι/έτος
TSS = 47.287 τόνοι/έτος
N = 20.501 τόνοι/έτος
P = 978 τόνοι/έτος

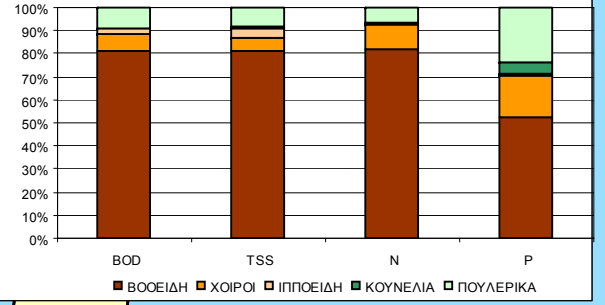


Συνολικός και εξυπηρετούμενος Ισοδύναμος Πληθυσμός (ΙΠ) Υ.Δ. από έργα συλλογής και επεξεργασίας αστικών λυμάτων

Συνολικός ΙΠ: 486.477 κάτοικοι
Εξυπηρετούμενος ΙΠ: 228.516 κάτοικοι



Συμμετοχή ειδών στα φορτία από κτηνοτροφία



Χρήσεις γης στο Υ.Δ.

