ΒΑΣΙΛΕΙΟΝ ΤΗΣ ΕΛΛΑΔΟΣ
ΥΠΟΥΡΓΕΙΟΝ ΔΗΜΟΣΙΩΝ ΕΡΓΩΝ
ΓΡΑΦΕΙΟΝ ΜΕΛΕΤΩΝ ΥΔΡΑΥΛΙΚΩΝ ΕΡΓΩΝ

Ὑδρολογικαὶ παρατηρήσεις

ΕΠΙΜΕΛΕΙΑ
Κίμωνος Ἐπ. Ἀντωνοπούλου καὶ
Δημητρίου Κ. Στυλιανοπούλου
Νομομηχανικῶν Δημοσίων Ἔργων

ΑΘΗΝΑΙ 1946
ΕΚ ΤΟΥ ΦΩΤΟΤΟΠΟΓΡΑΦΙΚΟΥ ΤΜΗΜΑΤΟΣ ΤΗΣ ΤΟΠΟΓΡΑΦΙΚΗΣ ΥΠΗΡΕΣΙΑΣ ΥΠΟΥΡΓΕΙΟΥ ΔΗΜΟΣΙΩΝ ΕΡΓΩΝ

1214

ΠΡΟΛΕΓΟΜΕΝΑ

ΑΝΑΡΓ. ΔΗΜΗΤΡΑΚΟΠΟΥΛΟΥ
ΥΠΟΥΡΓΟΥ ΔΗΜΟΣΙΩΝ ΕΡΓΩΝ

Τὸ ὕδωρ, τὸ θεῖον τοῦτο δῶρον τῆς φύσεως, ἀποτελεῖ πλοῦτον ἀνεκτίμητον διὰ πᾶσαν χώραν, οὐδὲ σταγὼν δὲ αὐτοῦ πρέπει νὰ ἀναλίσκεται χωρὶς ν' ἀποδίδῃ προηγουμένως ὅ,τι ὠφέλιμον ἔργον δύναται ν' ἀποδώσῃ ὑπὲρ τῶν ἀνθρώπων.

Ἡ ὀρθολογικὴ ὅμως χρησιμοποίησις τῶν ὑδάτων ἔχει ὡς θεμελιώδη προϋπόθεσιν τὴν συνεχῆ καὶ ἐμπεριστατωμένην ὑδρολογικὴν ἔρευναν τῆς Χώρας, μόνον δὲ ἐπὶ τῶν συμπερασμάτων τοιαύτης ἐρεύνης εἶναι δυνατὸν νὰ στηριχθοῦν αἱ τεχνικῶς καὶ οἰκονομικῶς ὀρθαὶ λύσεις τῶν ὑδραυλικῶν προβλημάτων καὶ γενικώτερον ἡ χάραξις μιᾶς ὀρθῆς ὑδατικῆς πολιτικῆς.

Ἡ ὑδρολογικὴ ἔρευνα τῆς Ἑλλάδος εἶχεν ἀπὸ πολλῶν ἐτῶν ἀνατεθῆ εἰς τὴν Ὑπηρεσίαν Δημ. Ἔργων, ἀλλ' οὐδὲν συνετελέσθη ὑπὸ τὴν ἔννοιαν τῆς πραγματικῆς ἐρεύνης, δηλαδὴ τῆς ὠργανωμένης συστηματικῆς ἐργασίας. Μεμονωμέναι μόνον ἐγένοντο ἐδῶ καὶ ἐκεῖ ἑκάστοτε, ἄνευ οἱουδήποτε εἱρμοῦ, ὑδρολογικαὶ παρατηρήσεις παρὰ διαφόρων Κρατικῶν Ὑπηρεσιῶν, Ἑταιριῶν, Ὀργανισμῶν, Ἐπιστημονικῶν Ἱδρυμάτων καὶ ἀτόμων, αἵτινες κατὰ τὸ πλεῖστον παρέμεναν εἰς διάφορα Ἀρχεῖα ἄνευ ἀξιοποιήσεως.

Ἡ προσπάθεια ἐστράφη πρὸς δύο κατευθύνσεις:

α) Νὰ ἀρχίσῃ τὸ ἔργον τῆς συστηματικῆς ὑδρολογικῆς ἐρεύνης τῆς Χώρας, καὶ

β) Νὰ ἀξιοποιηθοῦν, κατὰ τὸ δυνατόν, αἱ μέχρι τοῦδε γενόμεναι κατὰ τὰ ἀνωτέρω παρατηρήσεις.

Πρὸς τοῦτο, τὸ μὲν Ἱδρύθη ἐν τῷ Ὑπουργείῳ Δημοσίων Ἔργων καὶ ἤρξατο λειτουργοῦν Κεντρικὸν Γραφεῖον Ὑδρολογικῶν Ἐρευνῶν, ληφθείσης ἅμα μεριμνης ἐξοπλισμοῦ αὐτοῦ διὰ τῶν ἀναγκαίων ἐφοδίων καὶ βαθμιαίας συστάσεως ὑποτεταγμένων περιφερειακῶν Γραφείων Ὑδρολογικῶν Παρατηρήσεων, τὸ δὲ ἀνετέθη εἰς τὸ Γραφεῖον Μελετῶν Ὑδραυλικῶν Ἔργων ἡ συγκέντρωσις, ὁ ἔλεγχος, ἡ ταξινόμησις καὶ ἡ βασικὴ ἐπεξεργασία τῶν ὡς ἄνω διεσπαρμένων ἐδῶ καὶ ἐκεῖ ἀπὸ τοῦ 1860 καὶ ἐφεξῆς παρατηρήσεων.

Ἡ τελευταία αὕτη ἐργασία ἤρξατο ἀπὸ τοῦ 1943 καὶ ἐπερατώθη περὶ τὰ μέσα τοῦ τρέχοντος ἔτους. Καὶ εἰς τὸ παρὸν βιβλίον συγκεντροῦνται κωδικοποιημένα τὰ ἀποτελέσματα αὐτῆς.

Εἶναι περιττὸν νὰ ἐξάρω τὴν σημασίαν τοῦ βιβλίου τούτου, ἥτις διὰ τοὺς τεχνικοὺς εἶναι πασίδηλος. Ἐκτὸς ὅμως τῆς χρησιμότητός του, ἐὰν ληφθῇ ὑπ' ὄψιν ὅλον τὸ παρελθόν, καὶ αἱ δυσχέρειαι ἀκόμη, αἵτινες συνηντήθησαν εἰς τὴν κατανόησιν τῆς ἀνάγκης τῆς ἐκδόσεώς του, ἔχει καὶ μίαν ἄλλην ἀστάθμητον ἀξίαν, ἡ ὁποία πρέπει νὰ τονισθῇ ἰδιαιτέρως. Ἔχει τὴν ἀξίαν, ὅτι συμβολίζει τὴν πρώτην ἐπίσημον ἀναγνώρισιν τῆς ἀνάγκης ἀντιμετωπίσεως τῶν ὑδατικῶν προβλημάτων τῆς Χώρας κατὰ τρόπον ὁλοκληρωτικὸν καὶ ἐπιστημονικόν.

Ἐνταῦθα δράττομαι τῆς εὐκαιρίας νὰ ἐξάρω τὴν συμβολὴν τοῦ ἀσχοληθέντος πρὸς σύνταξιν τοῦ παρόντος βιβλίου προσωπικοῦ τοῦ Ὑπουργείου τούτου, ἐργασθέντος δι' αὐτὴν καὶ ὑπὸ τὰς σκληρὰς συνθήκας τῆς Κατοχῆς, καὶ νὰ εὐχαριστήσω ὅλους ἐκείνους, οἵτινες ἔθεσαν εἰς τὴν διάθεσιν τῆς ὑπηρεσίας μου πρὸς ἐπεξεργασίαν ἐκ τῶν ἀρχείων των στοιχεῖα παρατηρήσεων συντελέσαντα νὰ καταστῇ τὸ ἐν λόγῳ βιβλίον πληρέστερον.

Ἐν Ἀθήναις τῇ 23 Ὀκτωβρίου 1945

ΑΝΑΡΓ. ΔΗΜΗΤΡΑΚΟΠΟΥΛΟΣ

ΔΗΜΗΤΡΙΟΥ ΑΡΑΙΩΤΗ
ΠΡΟΪΣΤΑΜΕΝΟΥ ΤΟΥ Γ.Μ.Υ.Ε.

Διὰ τοῦ Νόμου 3027 τοῦ 1922 συνεστήθη ἐν τῷ Ὑπουργείῳ τῆς Συγκοινωνίας Ὑδρογραφικὴ Ὑπηρεσία ὑπαγομένη εἰς τὴν Διεύθυνσιν τῶν Δημ. Ἔργων. Μεταβατικὴ διάταξις τοῦ Νόμου τούτου προέβλεπεν, ὅτι ἡ σύστασις τῆς κεντρικῆς ὑπηρεσίας θὰ ἐγίνετο διὰ Διατάγματος καὶ ὅτι ἐπίσης διὰ Διατάγματος ἠδύνατο νὰ ἀνατεθῇ ἡ ὑπηρεσία αὕτη εἰς τὸ Γραφεῖον Μελετῶν Ὑδραυλικῶν Ἔργων.

Ἡ ἔκδοσις ὅμως τῶν ἐν λόγῳ διαταγμάτων οὐδέποτε ἐπετεύχθη καὶ οὕτω δὲν ἐλειτούργησεν ὑπεύθυνος ὑπηρεσία, ἡ ὁποία νὰ εἶχεν ὡς κύριον καὶ ἀποκλειστικὸν ἔργον τὴν συστηματικὴν συλλογήν, ταξινόμησιν καὶ ἐπεξεργασίαν τῶν παρατηρήσεων ἐκείνων, αἵτινες ἀπαιτοῦνται διὰ τὴν ὑδρολογικὴν ἔρευναν τῆς Χώρας.

Τὸ Γραφεῖον Μελετῶν Ὑδραυλικῶν Ἔργων, τοῦ ὁποίου σκοπὸς εἶναι ἡ μελέτη τῶν ὑδραυλικῶν προβλημάτων, ἡ ἐπίλυσις τῶν ὁποίων θὰ ἔδει νὰ στηρίζεται ἐπὶ ὑδραυλικῶν δεδομένων, ἐλλείψει ἁρμοδίας ὑπηρεσίας, προέβη ἀπὸ ἐτῶν εἰς τὴν ἀπ' εὐθείας συλλογὴν σημαντικοῦ ἀριθμοῦ παρατηρήσεων, ἐφωδίασε διάφορα νομικὰ πρόσωπα μὲ τὰ ἀπαιτούμενα ὄργανα μετρήσεως καὶ τέλος ἐμερίμνησε διὰ τὴν συγκέντρωσιν καὶ ταξινόμησιν τῶν συλλεγομένων παρατηρήσεων ὑπὸ διαφόρων Κρατικῶν Ὑπηρεσιῶν, Ἑταιριῶν, Ὀργανισμῶν κ.λ.π.

Εἶναι ἐπόμενον αἱ παρατηρήσεις αὗται, συλλεγόμεναι μερίμνῃ διαφόρων προσώπων, νὰ μὴ παρουσιάζουν τὴν ἀπαιτουμένην πληρότητα καὶ τὴν ἐπιβαλλομένην ὁμοιομορφίαν μιᾶς ὠργανωμένης καὶ συστηματικῆς ἐργασίας.

Παρὰ τὰ μειονεκτήματα ταῦτα, αἱ ἐν λόγῳ πολυπληθεῖς παρατηρήσεις, ἀποτελοῦν μοναδικὸν καὶ πολύτιμον ὑλικόν, δυνάμενον σημαντικῶς νὰ συμβάλῃ εἰς τὴν ὀρθολογικὴν καὶ ἐπιστημονικὴν ἐπίλυσιν τῶν διαφόρων ὑδραυλικῶν προβλημάτων τῆς Χώρας.

Διὰ νὰ ἀξιοποιηθοῦν ὅμως αἱ παρατηρήσεις αὗται καὶ διὰ νὰ γίνουν γνωσταὶ εἰς πάντα ἀσχολούμενον μὲ τὰ ὑδατικὰ ζητήματα, θὰ ἔπρεπε μετὰ τὴν ταξινόμησιν καὶ βασικὴν αὐτῶν ἐπεξεργασίαν νὰ δημοσιευθοῦν.

Ἡ δημοσίευσις, ὅθεν, τῆς παρούσης ἐργασίας αὐτὸν τὸν ἀντικειμενικὸν σκοπὸν ἔχει.

Ἡ ἐπεξεργασία τῶν παρατηρήσεων πρὸς δημοσίευσιν ἀνετέθη ἐν ἔτει 1943 εἰς τοὺς Νομομηχανικοὺς κ. κ. Κίμωνα Ἀντωνόπουλον καὶ Δημήτριον Στυλιανόπουλον, οἵτινες, παρὰ τὰς συναντηθείσας γενικωτέρας ἐκ τοῦ πολέμου δυσχερείας, ἰδίως διὰ τὴν συγκέντρωσιν ἐκ τῶν διαφόρων ὑπηρεσιῶν τῶν πολυπληθῶν παρατηρήσεων, ἔφερον εἰς πέρας τὴν ἀνατεθεῖσαν αὐτοῖς ἐργασίαν μὲ ἀκρίβειαν, ἐπιμέλειαν, συστηματικότητα καὶ εὐσυνειδησίαν, ἐργασθέντες ἀόκνως ἐπὶ διετίαν.

Τὸ Γ. Μ. Υ. Ε. διὰ τῆς παρούσης ἐκδόσεως καὶ διὰ τῶν δύο ὑπὸ δημοσίευσιν μελετῶν του «Τὰ ἕλη τῆς Ἑλλάδος» καὶ «Ὑδραυλικαὶ δυνάμεις τῆς Χώρας» παρέχει τὰ ἀπαιτούμενα στοιχεῖα καὶ τὴν δυνατότητα τῆς ἐπιστημονικῆς ἐρεύνης τῶν σχετικῶν προβλημάτων, ἵνα προκύψωσιν ἀσφαλῆ τὰ πορίσματα τῆς ὀρθῆς αὐτῶν φύσεως.

Ἤδη, μετὰ τὴν σύστασιν ἐν τῷ Ὑπουργείῳ τῶν Δημοσίων Ἔργων τοῦ Κεντρικοῦ Ὑδρολογικοῦ Γραφείου, εἰς αὐτὸ ἀνήκει ἡ ἁρμοδιότης τῆς ὁλοκληρώσεως τῶν παρατηρήσεων καὶ τῆς ἐπιστημονικῆς αὐτῶν ἐπεξεργασίας, διὰ τὴν ἐπίτευξιν τῆς ὑδρολογικῆς ἐρεύνης τῆς Χώρας.

Ἐν Ἀθήναις τῇ 1ῃ Νοεμβρίου 1945

ΔΗΜ. ΑΡΑΙΩΤΗΣ
Γεν. Ἐπιθεωρητὴς Δημ. Ἔργων

ΕΙΣΑΓΩΓΗ

Ὑδρολογικαὶ παρατηρήσεις (βροχῶν, σταθμῶν, παροχῶν κ.λ.π.) ἐγένοντο μέχρι τοῦδε εἰς τὴν χώραν μας ὑπὸ πολλῶν ὑπηρεσιῶν καὶ ὀργανισμῶν καὶ κατὰ διαφόρους χρονικὰς περιόδους. Ἡ ἀνάγκη τῆς γνώσεως τῶν ὑδρολογικῶν δεδομένων διὰ τὴν μελέτην καὶ ἐκτέλεσιν ὑδραυλικῶν ἔργων καὶ ἡ ἔλλειψις μιᾶς ὠργανωμένης καὶ ἐνιαίας δι' ὅλον τὸ κράτος ὑδρολογικῆς ὑπηρεσίας, ἡ ὁποία θὰ παρεῖχε διὰ τῶν τακτικῶν της δημοσιεύσεων ἅπαντα τὰ ἀπαιτούμενα στοιχεῖα εἰς τοὺς ἐνδιαφερομένους—ὡς εἰς ὅλα σχεδὸν τὰ πεπολιτισμένα κράτη, μὴ ἐξαιρουμένων οὐδ' αὐτῶν τῶν ἐν τῇ Βαλκανικῇ γειτόνων μας, ἀπὸ πολλοῦ ἔχει καθιερωθῆ—ἐπέβαλον κατὰ καιροὺς ἐλλιπεῖς καὶ μερικὰς λύσεις τοῦ προβλήματος τούτου.

Εἶναι ἀληθές, ὅτι διὰ τοῦ Νόμου 3027 τοῦ ἔτους 1922 συνεστήθη εἰς τὸ τότε Ὑπουργεῖον Συγκοινωνίας «Ὑδρογραφικὴ Ὑπηρεσία», ἔχουσα ὡς σκοπόν, κατὰ τὸν ἱδρυτικόν της νόμον, «τὴν ἔρευναν τῆς διαίτης τῶν ἐπιφανειακῶς ἢ ὑπογείως ρεόντων ἢ στασίμων ὑδάτων, τὴν καταμέτρησιν τούτων καὶ τὴν ἐν γένει μελέτην τῶν ὑδρογραφικῶν συνθηκῶν τῆς χώρας», ἀλλ' εἰς τὴν πραγματικότητα οὐδέποτε αὕτη ἐλειτούργησεν ὡς ἀνεξάρτητος καὶ ὠργανωμένη ὑπηρεσία, λόγῳ μὴ χορηγήσεως τῶν ἀναγκαιουσῶν πιστώσεων διὰ τὸν ἐξοπλισμόν της εἰς ὄργανα καὶ προσωπικὸν καὶ τὴν ἵδρυσιν καὶ λειτουργίαν τῶν σταθμῶν παρατηρήσεως. Περιωρίσθη οὕτω ἡ σχετικὴ δρᾶσις τῆς Ὑπηρεσίας τῶν Δημοσίων Ἔργων εἰς σποραδικὰς καταμετρήσεις παροχῶν τῶν σπουδαιοτέρων ρευμάτων τῆς χώρας γενομένας ὑπὸ τῶν μηχανικῶν τοῦ Γραφείου Μελετῶν Ὑδραυλικῶν Ἔργων, εἰς τὴν ἵδρυσιν βροχομετρικῶν τινων καὶ ὑδρομετρικῶν σταθμῶν ὑπαγομένων εἰς τὰ κατὰ τόπους Γραφεῖα Νομομηχανικῶν καὶ εἰς ἐκτέλεσιν παρατηρήσεων διὰ τῶν ἐκ τοῦ Ὑπουργείου τούτου ἐξηρτημένων Ὑδραυλικῶν Ταμείων ἢ Ὀργανισμῶν, αἵτινες συνεκεντροῦντο ἅπασαι παρὰ τοῦ Γραφείου Μελετῶν Ὑδραυλικῶν Ἔργων.

Ἀνάλογος προσπάθεια κατεβλήθη καὶ εἰς τὸ Ὑπουργεῖον Γεωργίας, ἡ Τεχνικὴ Ὑπηρεσία τοῦ ὁποίου ἐπέτυχε τὴν λειτουργίαν ἀπὸ τοῦ 1931 σημαντικοῦ ἀριθμοῦ βροχομετρικῶν σταθμῶν καὶ τὴν ἐκτέλεσιν καταμετρήσεων παροχῶν καὶ σταθμῶν.

Ἀφ' ἑτέρου, διάφοροι ὀργανισμοὶ δημοσίου ἢ ἰδιωτικοῦ δικαίου, ἐνδιαφερόμενοι διὰ τὴν μελέτην ἢ ἐκτέλεσιν κατὰ τόπους ὑδραυλικῶν ἔργων, προέβησαν εἰς διαφόρους ἐποχὰς εἰς ἵδρυσιν σταθμῶν καὶ ἐκτέλεσιν παρατηρήσεων καὶ καταμετρήσεων πρὸς ἔρευναν τῆς διαίτης ὡρισμένων ρευμάτων.

Τὴν συγκέντρωσιν ὅλων τῶν κατὰ τὰ ἀνωτέρω ὑδρολογικῶν παρατηρήσεων, αἵτινες παρέμενον διεσπαρμέναι εἰς τὰ ἀρχεῖα πλείστων ὅσων ὑπηρεσιῶν, ἐν πολλοῖς ἄγνωστοι εἰς τὸ εὐρύτερον τεχνικὸν κοινόν, καὶ τὴν κατὰ τὸ δυνατὸν ἀξιοποίησιν τούτων σκοπεῖ ἡ παροῦσα δημοσίευσις.

Τὰ σχετικὰ στοιχεῖα ἀνεζητήθησαν εἰς τὰ ἀρχεῖα τῶν διαφόρων ὑπηρεσιῶν καὶ ἐγένετο ὁ κατὰ τὸ δυνατὸν ἔλεγχος, διαλογή, ταξινόμησις καὶ στοιχειώδης ἐπεξεργασία τούτων, εἰς τρόπον ὥστε, ἀφ' ἑνὸς μὲν νὰ εἶναι εὐχερὴς ἡ χρησιμοποίησίς των, ἀφ' ἑτέρου δὲ νὰ καθίσταται δυνατὴ ἡ ἐξαγωγὴ βασικῶν τινων συμπερασμάτων. Ἡ εἰδικωτέρα ἔρευνα καὶ ἐπεξεργασία, ὅπου ὑπάρχουσιν ἐπαρκῆ καὶ ἀξιόλογα στοιχεῖα, θὰ ἀποτελέσῃ ἀντικείμενον ἰδίων ἐργασιῶν.

Παρὰ τὰ μειονεκτήματα τὰ ὁποῖα παρουσιάζει τὸ συγκεντρωθὲν ὑλικόν, μειονεκτήματα ὀφειλόμενα εἰς τὴν πενιχρότητα καὶ ἐν πολλοῖς ἀτέλειαν τῶν στοιχείων, εἰς τὴν μεγάλην χρονικὴν ἀνομοιομορφίαν τῶν παρατηρήσεων, εἰς ὡρισμένας ἀμφιβολίας ὅσον ἀφορᾷ τὴν ἀκρίβειαν μέρους τῶν στοιχείων καὶ εἰς τὴν ἀριθμητικῶς ἀνεπαρκῆ καὶ οὐχὶ πάντοτε λελογισμένην τοποθέτησιν καὶ κατανομὴν τῶν σταθμῶν παρατηρήσεως, φρονοῦμεν ὅτι ὁ ἐνδιαφερόμενος τεχνικός, ἐν γνώσει τῶν ἀσθενῶν σημείων καὶ ἀποδίδων τὴν πρέπουσαν σημασίαν εἰς τὰς ἀναφερομένας παρατηρήσεις, δύναται νὰ ἀρυσθῇ ἐκ τῆς παρούσης δημοσιεύσεως ἐνδιαφερούσας πληροφορίας καὶ στοιχεῖα, ἅτινα θὰ τοῦ ἦσαν ἀναγκαῖα διὰ τὰς μελέτας τῶν ὑδραυλικῶν ἔργων καὶ τὴν ἐξαγωγὴν συμπερασμάτων διὰ τὴν δίαιταν τῶν ρευμάτων τῆς Χώρας μας. Αἱ ἀτέλειαι, ἀφ' ἑτέρου, τῶν συγκεντρωθεισῶν παρατηρήσεων τονίζουν ἔτι πλέον τὴν ἀναγνωρισθεῖσαν ἤδη, εὐτυχῶς, ἀνάγκην τῆς Ὑδρολογικῆς Ὑπηρεσίας τοῦ Κράτους καὶ τὸ ἐπιβεβλημένον τῆς ἐνισχύσεως τῆς ὑπηρεσίας ταύτης μὲ ὅλα ἐκεῖνα τὰ μέσα, τὰ ὁποῖα θὰ ἐπιτρέψουν τὴν ἀρτίαν ὀργάνωσιν καὶ λειτουργίαν της.

Ἡ ἐμπόλεμος ἐποχὴ καὶ ἡ ξενικὴ κατοχή, κατὰ τὴν διάρκειαν τῆς ὁποίας ἐγένετο ἡ παροῦσα ἐργασία, ἐδυσχέρανον, ὡς εἶναι εὐνόητον, τὴν ἐκ τῶν ἐπαρχιῶν ἰδίᾳ λῆψιν καὶ ἐπαλήθευσιν ὡρισμένων ἐκ τῶν στοιχείων. Κατεβλήθη ἐν τούτοις πᾶσα προσπάθεια, ὅπως ἡ συγκέντρωσις καὶ ταξινόμησις τῶν παρατηρήσεων εἶναι κατὰ τὸ δυνατὸν πλήρης καὶ ὅπως τὰ δημοσιευόμενα στοιχεῖα ἀνταποκρίνωνται εἰς τὸ σύνολον σχεδὸν τῶν μέχρι τοῦδε γενομένων εἰς τὴν Χώραν μας παρατηρήσεων.

★

Τὸ βιβλίον διαιρεῖται εἰς τρία μέρη. Εἰς τὸ πρῶτον μέρος δίδονται αἱ συγκεντρωθεῖσαι βροχομετρικαὶ παρατηρήσεις, εἰς τὸ δεύτερον αἱ ὑδρομετρικαὶ παρατηρήσεις καὶ εἰς τὸ τρίτον μέρος οἱ ἀναγκαῖοι ἐπεξηγηματικοὶ χάρται μὲ τὰς ἐνδείξεις τῶν θέσεων τῶν παρατηρήσεων καὶ ὡρισμέναι καμπύλαι καὶ διαγράμματα παρέχοντα μίαν ἐποπτικωτέραν εἰκόνα μέρους τῶν δημοσιευομένων στοιχείων.

★

Βροχομετρικὰς παρατηρήσεις ἐν Ἑλλάδι ἤρχισε· τὸ πρῶτον νὰ ἐκτελῇ συστηματικῶς τὸ Ἐθνικὸν Ἀστεροσκοπεῖον Ἀθηνῶν, ὅτε περὶ τὰ τέλη τοῦ παρελθόντος αἰῶνος ὠργανώθη παρ' αὐτῷ, ὑπὸ τοῦ ἀειμνήστου Διευθυντοῦ του Δημητρίου Αἰγινήτη, δίκτυον μετεωρολογικῶν σταθμῶν διὰ τὴν σπουδὴν τῶν μετεωρολογικῶν συνθη-

κῶν τῆς Χώρας μας. Οἱ ἀρχικῶς ἱδρυθέντες ὑπὸ τοῦ Ἐθνικοῦ Ἀστεροσκοπείου σταθμοί, εἰς οὓς προσετίθεντο σὺν τῷ χρόνῳ καὶ ἄλλοι, ἐλειτούργησαν ὑπὸ τὴν αἰγίδα τούτου μέχρι τοῦ ἔτους 1932, ἐν συνεχείᾳ δὲ ὑπήχθησαν εἰς τὴν Μετεωρολογικὴν Ὑπηρεσίαν τοῦ Ὑπουργείου Ἀεροπορίας, ἥτις καὶ εἶχεν ἐν ἐνεργείᾳ κατὰ τὰ τελευταῖα προπολεμικὰ ἔτη περὶ τοὺς 90 σταθμούς. Αἱ παρατηρήσεις τοῦ Ἀστεροσκοπείου καὶ ἐν συνεχείᾳ τῆς Μετεωρολογικῆς Ὑπηρεσίας καλύπτουν τὴν χρονικὴν περίοδον ἀπὸ τοῦ 1894 καὶ ἐφεξῆς, ἐξαιρέσει τῶν Ἀθηνῶν, δι' ἃς ὑπάρχουν παρατηρήσεις ἀπὸ τοῦ ἔτους 1860. Ἀποτελοῦν αἱ παρατηρήσεις αὗται ἀληθῶς πολύτιμον στοιχεῖον διὰ τοὺς μελετητὰς τῶν ὑδραυλικῶν ζητημάτων, μολονότι βεβαίως καὶ ἡ ἔκτασις τῆς Χώρας μας καὶ αἱ μεγάλαι διαφοραὶ εἰς τὴν διανομὴν τῆς βροχῆς, τὰς ὁποίας παρουσιάζει αὕτη, θὰ ἀπήτουν πολὺ μεγαλύτερον ἀριθμὸν σταθμῶν. Δὲν πρέπει νὰ παροράται ἐξ ἄλλου τὸ γεγονός, ὅτι καὶ αἱ θέσεις τοποθετήσεως τῶν βροχομετρικῶν σταθμῶν τῆς Μετεωρολογικῆς Ὑπηρεσίας, θέσεις ἐπηρεαζόμεναι ἀναμφιβόλως ἀπὸ τὸν σκοπὸν δι' ὃν ζητοῦνται αἱ παρατηρήσεις, δὲν συμπίπτουν πάντοτε πρὸς τὰς ἀπαιτήσεις τοῦ ἐρευνῶντος τὰ ὑδραυλικὰ ζητήματα μηχανικοῦ.

Οἱ ἀνωτέρω λόγοι ἐξηνάγκασαν κατὰ καιροὺς τὴν Ὑπηρεσίαν τῶν Δημοσίων Ἔργων, ὁσάκις ἀντεμετώπιζε τὴν μελέτην καὶ ἐκτέλεσιν ὑδραυλικῶν ἔργων, εὐρυτέρας σημασίας, εἰς διαφόρους περιοχὰς τῆς Χώρας, νὰ προβαίνῃ εἰς τὴν ἵδρυσιν σταθμῶν καὶ ἐκτέλεσιν βροχομετρικῶν παρατηρήσεων διὰ τῶν περιφερειακῶν της γραφείων ἢ τῶν ἀναδόχων ἑταιριῶν ἐκπονήσεως μελετῶν ἢ ἐκτελέσεως ἔργων.

Οὕτω ἡ Ἐπιτροπὴ Ὑδραυλικῶν Ἔργων Θεσσαλίας, ἀνάδοχος ἐκτελέσεως ὑδραυλικῶν ἔργων ἐν τῇ Θεσσαλικῇ πεδιάδι, ἐγκατέστησε 19 σταθμοὺς εἰς τὴν λεκάνην τοῦ Πηνειοῦ Θεσσαλίας κυρίως καὶ τὰς γειτονικὰς ταύτης λεκάνας ἀπορροῆς, οἵτινες ἐλειτούργησαν κατὰ τὴν χρονικὴν περίοδον 1903—1912. Τινὲς τῶν σταθμῶν τούτων ἐπανιδρύθησαν κατὰ τὸ ἔτος 1931 ὑπὸ τῆς Ἑταιρίας Henry Boot, ἀναδόχου ἐπίσης ἐκτελέσεως ὑδραυλικῶν ἔργων Θεσσαλίας, ἀλλὰ παραδόξως ἐπ' ἐλάχιστον μόνον χρονικὸν διάστημα ἐλειτούργησαν καθὼς καὶ οἱ ὑπὸ τῆς αὐτῆς Ἑταιρίας συσταθέντες σταθμοὶ εἰς τὰς λεκάνας Ἀράχθου καὶ Λούρου τῆς Ἠπείρου. Τὸ γεγονὸς τοῦτο, τὸ ὁποῖον δὲν εἶναι δυστυχῶς μοναδικόν, δεδομένου ὅτι καὶ εἰς αὐτὸ ἀκόμη τὸ μέγα ἔργον τῆς κατασκευῆς τῶν ὑπονόμων τῆς Πρωτευούσης, τὸ ἀπὸ ἐτῶν εὑρισκόμενον ἐν ἐκτελέσει, δὲν κατέστη δυνατὴ ἡ μερίμνῃ τῆς ἀναδόχου ἑταιρίας λειτουργία ἀριθμοῦ τινος βροχομετρικῶν σταθμῶν, μᾶς δίδει τὴν εὐκαιρίαν νὰ τονίσωμεν τὴν ἀνάγκην, ὅπως τὸ Κράτος εἰς τὰς συμβάσεις μελετῶν ἢ κατασκευῆς μεγάλων ὑδραυλικῶν ἔργων, ἐπιβάλῃ εἰς τοὺς ἀναδόχους τὴν ὑποχρέωσιν τῆς ἱδρύσεως καὶ λειτουργίας τῶν ἀναγκαίων βροχομετρικῶν καὶ ὑδρομετρικῶν σταθμῶν καὶ τῆς συστηματικῆς ὑποβολῆς τῶν συλλεγομένων στοιχείων.

Ὑπὸ τῶν Ἑταιριῶν Monks Ulen καὶ Foundation ἐγκατεστάθησαν εἰς τὰς λεκάνας τῆς Κεντρικῆς Μακεδονίας κατὰ τὴν περίοδον τῶν ἔργων 21 βροχομετρικοὶ σταθμοί, τῶν περισσοτέρων ἐκ τῶν ὁποίων συνεχίσθη ἡ λειτουργία καὶ μετὰ τὴν ἀποχώρησιν τῶν Ἑταιριῶν τούτων, ὑπὸ τοῦ Εἰδικοῦ Ταμείου Ὑδραυλικῶν Ἔργων Μακεδονίας.

Μερίμνῃ τῶν Γραφείων Νομομηχανικῶν Κοζάνης, Ροδόπης, Πέλλης καὶ Φλωρίνης ἐλειτούργησαν ἐπίσης βροχομετρικοὶ σταθμοὶ κατὰ διαφόρους χρονικὰς περιόδους εἰς τὰς λεκάνας τῆς περιφερείας των.

Ὑπὸ τῆς Ἑλληνικῆς Ἑταιρίας Ὑδάτων ἱδρύθησαν, κατὰ τὴν περίοδον τῆς μελέτης τῶν ἔργων ὑδρεύσεως Ἀθηνῶν καὶ μετὰ τὴν ἐκτέλεσιν τούτων, 17 βροχομετρικοὶ σταθμοὶ εἰς τὰς λεκάνας Χαράδρου, Κηφισοῦ Ἀττικῆς, Ἀσωποῦ καὶ Βοιωτικοῦ Κηφισοῦ, οἵτινες, ἀρτίως ὠργανωμένοι, λειτουργοῦσιν ἔκτοτε κανονικῶς.

Ἡ Ε.Α.Υ.Ε. «Γλαῦκος» ἐγκατέστησεν ἐπίσης ἀπὸ τοῦ 1935 καὶ ἐφεξῆς εἰς τὰς λεκάνας Γλαύκου, Σελινοῦντος, Βουραϊκοῦ καὶ Κράθιδος 12 σταθμούς.

Τὸ Ὑδραυλικὸν Ταμεῖον Παμίσου εἰς τὴν λεκάνην τοῦ Παμίσου 7 σταθμούς, ἐξ ὧν οἱ 5 εὑρίσκοντο ἐν λειτουργίᾳ κατὰ τὸ 1939.

Ἄλλοι τινὲς Ὀργανισμοί, ὡς ἡ Ἑταιρία Λίμνης Κωπαΐδος, ὁ Αὐτόνομος Σταφιδικὸς Ὀργανισμός, τὸ Πανεπιστήμιον Θεσσαλονίκης, ὁ Δῆμος Παγασῶν, τὸ Ὑδραυλικὸν Ταμεῖον Νέδοντος, δι' εἰδικοὺς ἐπίσης σκοπούς, ἔχουσιν ἐγκαταστήσει ἀνὰ 1 βροχομετρικὸν σταθμόν.

Τέλος, τὸ Ὑπουργεῖον Γεωργίας ἵδρυσεν ἀπὸ τοῦ ἔτους 1931 καὶ ἐφεξῆς ἀξιόλογον δίκτυον βροχομετρικῶν σταθμῶν καθ' ἅπασαν τὴν Χώραν, περιλαμβάνον ὑπὲρ τοὺς 100 τοιούτους σταθμούς, ἐξ ὧν περὶ τοὺς 75 εὑρίσκοντο ἐν λειτουργίᾳ κατὰ τὸ ἔτος 1939.

Ἅπαν τὸ στατιστικὸν βροχομετρικὸν ὑλικὸν τῶν ὡς ἀνωτέρω ὑπηρεσιῶν συνεκεντρώθη εἰς τὴν ὑπ' ὄψιν ἐργασίαν. Ἐξ ὅλων τῶν παρατηρήσεων τούτων τοῦ φαινομένου τῆς βροχῆς εἶδον ἄχρι τοῦδε τὸ φῶς τῆς δημοσιότητος μόνον αἱ παρατηρήσεις τοῦ Ἐθνικοῦ Ἀστεροσκοπείου Ἀθηνῶν εἰς τὰ ὑπὸ τούτου ἐκδοθέντα «Χρονικὰ» διὰ τὰ ἔτη 1894—1929 καὶ ἐκ τῶν παρατηρήσεων τῆς Μετεωρολογικῆς Ὑπηρεσίας αἱ τῶν ἐτῶν 1935—1940 εἰς τὰ ὑπὸ τῆς ὑπηρεσίας ταύτης ἐκδιδόμενα μετεωρολογικὰ δελτία. Ἐθεωρήθη ἐν τούτοις σκόπιμον, διὰ νὰ δοθῇ μία πλήρης εἰκὼν ὅλων τῶν ὑφισταμένων βροχομετρικῶν παρατηρήσεων εἰς τὴν Χώραν μας μέχρι τοῦ ἔτους 1942, ὅπως διὰ μὲν τὰς δημοσιευθείσας ἤδη παρατηρήσεις τοῦ Ἐθνικοῦ Ἀστεροσκοπείου Ἀθηνῶν μέχρι τοῦ ἔτους 1929 δοθῶσι τὰ συνοπτικὰ τοὐλάχιστον στοιχεῖα, τουτέστι τὰ μέσα, μέγιστα καὶ ἐλάχιστα ἐτήσια ὕψη βροχῆς, τὰ μέσα μηνιαῖα καὶ τὰ μέγιστα ἡμερήσια, ληφθέντα ἐκ τοῦ συγγράμματος τοῦ Καθηγητοῦ Ἠλία Μαργιολοπούλου «Τὸ κλῖμα τῆς Ἑλλάδος», διὰ δὲ τὰς ἀπὸ τοῦ 1930 καὶ ἐντεῦθεν παρατηρήσεις δημοσιευθῶσιν ἅπαντα τὰ σχετικὰ στοιχεῖα κατὰ τὸν γενικῶς καθορισθέντα τύπον.

★

Αἱ δημοσιευόμεναι παρατηρήσεις ἀναφέρονται εἰς 308 σταθμοὺς καὶ κατανέμονται εἰς πίνακας ὑπ' ἀριθ. I, II, III, IV καὶ V, διατεταγμένους κατὰ τὴν ἀλφαβητικὴν σειρὰν τῶν σταθμῶν. Εἰς τὸν πίνακα I δίδονται, διὰ τὴν περίοδον λειτουργίας ἑκάστου σταθμοῦ μέχρι τοῦ ἔτους

1942, τὰ μέσα, μέγιστα καὶ ἐλάχιστα ἐτήσια ὕψη βροχῆς, εἰς τὸν πίνακα II τὰ μέσα μηνιαῖα, εἰς τὸν πίνακα III τὰ μέγιστα καὶ ἐλάχιστα μηνιαῖα καὶ εἰς τὸν πίνακα IY τὰ μέγιστα ἡμερήσια. Εἰς τοὺς πίνακας Y δίδονται δι' ἕκαστον σταθμὸν τὰ μηνιαῖα καὶ ἐτήσια ὕψη βροχῆς, μετὰ τοῦ μεγίστου ἡμερησίου ἑκάστου ἔτους καὶ τῆς διαρκείας αὐτοῦ, ὅπου κατέστη τοῦτο δυνατόν.

Δίδονται ἐπίσης διὰ τὰς βροχομετρικὰς παρατηρήσεις 2 Γενικὰ Εὑρετήρια εἰς τὴν ἀρχὴν τοῦ βιβλίου, τὸ ἓν μὲ τὴν ἀλφαβητικὴν κατάταξιν τῶν σταθμῶν καὶ τὸ ἕτερον μὲ κατάταξιν τούτων συμφώνως πρὸς τὴν διαίρεσιν τῆς Χώρας εἰς ὑδατικὰς περιοχάς, διαμερίσματα καὶ λεκάνας ἀπορροῆς, διὰ τῶν ὁποίων εὐχερῶς δύναται νὰ ἐνημερωθῇ ὁ ἀναγνώστης ἐπὶ τῶν εἰς ἑκάστην λεκάνην ἀπορροῆς βροχομετρικῶν σταθμῶν, τῶν εἰς ἕκαστον σταθμὸν παρατηρήσεων καὶ τῶν σελίδων τοῦ βιβλίου εἰς ἃς δύναται νὰ τὰς ἀναζητήσῃ.

Τὰ ὕψη βροχῆς ἐκφράζονται γενικῶς εἰς χιλιοστόμετρα καὶ δέκατα τοῦ χιλιοστομέτρου, ἀναγράφονται δὲ μόνον ἐφ' ὅσον ὑπῆρξαν παρατηρήσεις, μὴ γενομένων συμπληρώσεων τῶν ἐλλειπουσῶν παρατηρήσεων κατὰ τὰς γνωστὰς ἐπιστημονικὰς μεθόδους, λόγῳ τῆς μεγάλης ἀνομοιογενείας τῶν χρονικῶν περιόδων παρατηρήσεως.

Ἐκ τῶν 308 βροχομετρικῶν σταθμῶν, ὧν δημοσιεύονται παρατηρήσεις, ἐλειτούργησαν κατὰ τὸ τελευταῖον προπολεμικὸν διὰ τὴν Χώραν μας ἔτος 1939 μόνον οἱ 231 σταθμοί, τῶν λοιπῶν διακοψάντων ὁριστικῶς ἢ προσωρινῶς τὴν λειτουργίαν των, ἤτοι διὰ τὸ ἔτος 1939 ἔχομεν ἀναλογίαν 1 βροχομετρικοῦ σταθμοῦ ἀνὰ 430 χμ² περίπου. Διὰ νὰ καταδειχθῇ πόσον ἀνεπαρκὴς εἶναι ὁ ἀριθμὸς αὐτός, δίδομεν συγκριτικῶς σχετικοὺς ἀριθμοὺς ἐκ τῶν ἀλλαχοῦ. Οὕτω εἰς τὴν Αὐστρίαν ὑπῆρχε κατὰ τὸ ἔτος 1934 ἀναλογία ἑνὸς βροχομετρικοῦ σταθμοῦ ἀνὰ 113 χμ², εἰς τὴν Ἑλβετίαν ἀνὰ 110, εἰς τὴν Βαυαρίαν ἀνὰ 116, εἰς τὴν Πρωσσίαν ἀνὰ 150, εἰς τὴν Σαξονίαν ἀνὰ 80 χμ², κλπ. Θὰ πρέπει ἐπίσης νὰ παρατηρηθῇ, ὅτι ὁ ἀριθμὸς τῶν παρ' ἡμῖν βροχομετρικῶν σταθμῶν εἶναι λίαν ἀνομοιομόρφως κατανεμημένος, ἡ δὲ ἀναλογία εἰς ὀρεινοὺς σταθμοὺς εἶναι ἔτι πλέον πενιχρὰ καὶ γενικῶς ὅτι, ἐκτὸς ἐλαχίστων περιφερειῶν ὅπου ὑπῆρξεν ἐνδιαφέρον δι' ἐκτέλεσιν εἰδικῶν ἔργων, τὸ βροχομετρικόν μας δίκτυον εἶναι ἀραιότατον καί, συντελούσης καὶ τῆς ποικιλομόρφου ὀρεογονικῆς διαμορφώσεως τῆς Χώρας μας, τῆς συχνῆς ἐναλλαγῆς ξηρᾶς καὶ θαλάσσης καὶ λοιπῶν εἰδικῶν λόγων, δὲν δύναται νὰ θεωρηθῇ τὸ ὑφιστάμενον δίκτυον βροχομετρικῶν σταθμῶν ἐπαρκὲς διὰ νὰ δώσῃ μίαν ἀσφαλῆ εἰκόνα τῆς διανομῆς τῶν βροχῶν εἰς τὴν Χώραν μας.

★

Καὶ ἐκ τῶν διδομένων εἰς τὸ παρὸν δημοσίευμα στοιχείων ἐπιβεβαιοῦται τὸ γνωστὸν συμπέρασμα, ὅτι τὸ κύριον χαρακτηριστικὸν τοῦ φαινομένου τῆς βροχῆς εἰς τὴν Χώραν μας, ὅπερ δίδει τὸ ἀποτέλεσμα τῆς ξηρασίας εἰς μέγα τμῆμα ταύτης καὶ ἀσκεῖ ἀποφασιστικὴν ἐπιρροὴν ἐπὶ τῆς γεωργικῆς καὶ κτηνοτροφικῆς της παραγωγῆς, δὲν εἶναι τόσον ἡ μικρὰ ποσότης τοῦ πίπτοντος ὕδατος, ὅσον ἡ ἄνισος τούτου διανομὴ κατὰ τὴν διάρκειαν τοῦ ἔτους καὶ ἡ μακρὰ διάρκεια τῆς ξηρᾶς περιόδου, καθὼς ἐπίσης ἡ μεγίστη ποικιλία τοῦ ὕψους τῆς πιπτούσης βροχῆς εἰς τὰ διάφορα τμήματα τῆς Χώρας καὶ ἡ διακύμανσις τούτου ἐντὸς εὐρυτάτων ὁρίων ἀπὸ ἔτους εἰς ἔτος.

Ὁ Πίναξ I, ὁ δίδων τὰ μέσα, μέγιστα καὶ ἐλάχιστα ἐτήσια ὕψη βροχῆς τῶν διαφόρων σταθμῶν, παρέχει ἐνδιαφερούσας ἐνδείξεις ἐπὶ τοῦ ζητήματος τούτου. Οὕτω εἷς 9 σταθμοὺς τὸ μέγιστον ἐτήσιον ὕψος βροχῆς ὑπερέβη τὸ διπλάσιον τοῦ μέσου ἐτησίου, εἰς δὲ τὸν σταθμὸν Ἱεραπέτρας ὑπερέβη τὸ τριπλάσιον τούτου. Τὸ ἐλάχιστον ἐτήσιον κατῆλθεν εἰς 35 σταθμοὺς κάτω τοῦ $^1/_3$ τοῦ μέσου ἐτησίου, εἰς 11 σταθμοὺς κάτω τοῦ $^1/_5$, εἰς τὸν σταθμὸν Δικαίων κάτω τοῦ $^1/_4$ καὶ εἰς τὸν σταθμὸν Ἀργοστολίου κάτω τοῦ $^1/_6$ τοῦ μέσου ἐτησίου.

Παρὰ τὰς ἐπιφυλάξεις, τὰς ὁποίας διατηροῦμεν διὰ μέρος τῶν διδομένων στοιχείων, ἐπιφυλάξεις ὀφειλομένας, ὡς ἀνεφέρθη ἤδη, ἐκτὸς τῶν ἄλλων λόγων καὶ εἰς τὴν χρονικὴν ἀνομοιομορφίαν καὶ τὸν διάφορον βαθμὸν ἀκριβείας τῶν διαφόρων παρατηρήσεων, ἅτινα μειώνουν τὴν ἀξίαν τῆς συγκριτικῆς ἐξετάσεως, φρονοῦμεν ὅτι θὰ ἦσαν ἀρκούντως ἐνδεικτικοὶ οἱ κάτωθι ἀριθμοὶ τῶν παρουσιαζομένων ἀκραίων τιμῶν εἰς τὰς δημοσιευομένας παρατηρήσεις.

Ὡς πρὸς τὸ μέσον ἐτήσιον ὕψος βροχῆς, αἱ μέγισται τιμαὶ παρουσιάζονται εἰς τὸν σταθμὸν Ἀσκύφου 1996.2 χλ., Ἁγίου Βλασίου 1994.1 χλ., Μπεζούλας 1851.0 χλ., κ.λ.π. Εἰς 14 σταθμοὺς τὸ μέσον ἐτήσιον ὕψος βροχῆς ὑπερβαίνει τὰ 1500 χλ. καὶ εἰς 85 σταθμοὺς τὰ 1000 χλ. Αἱ ἐλάχισται τιμαὶ παρουσιάζονται εἰς τὸν σταθμὸν Ἱεραπέτρας 207.1 χλ., Θήρας 293.0 χλ., Αἰγίνης 301.0 χλ. κ.λ.π. Εἰς 26 σταθμοὺς τὸ μέσον ἐτήσιον ὕψος βροχῆς εἶναι κατώτερον τῶν 500 χλ.

Τὰ μέγιστα ἐτήσια ὕψη βροχῆς παρουσιάζονται εἰς τοὺς σταθμοὺς Ἀσκύφου 2685.7 χλ., Μαλακασίου 2485.9 χλ., Ἁγίου Βλασίου 2447.6 χλ., Μετσόβου 2429.7 χλ., Μπεζούλας 2363.2 χλ., κ.λ.π., τὰ δὲ ἐλάχιστα ἐτήσια εἰς τοὺς σταθμοὺς Γενησαίας 54.9 χλ., Αἰγίνης 76.8 χλ., Κορίνθου 105.3 χλ., Δικαίων 109.1 χλ., Ἀθηνῶν 115.7 χλ., κ.λ.π.

Τὰ μέγιστα μηνιαῖα εἰς τοὺς σταθμοὺς Ἀσκύφου 820.0 χλ. (Ἰανουάριος 1940), Ἕξω Ποτάμων 814.5 χλ. (Νοέμβριος 1932), Γαρδικίου 663.9 χλ. (Ὀκτώβριος 1936), Ἁγίου Βλασίου 650.8 χλ. (Δεκέμβριος 1939), Κουμουστᾶς 626.2 χλ. (Δεκέμβριος 1940). κ.λ.π.

Ἰδιαζούσης σημασίας διὰ τοὺς τεχνικοὺς εἶναι ἡ γνῶσις τῆς ἐντάσεως τῶν κρισίμων βροχῶν, τουτέστιν τοῦ πίπτοντος ὕδατος ἐντὸς βραχέος χρονικοῦ διαστήματος κατὰ τὰς ἐξαιρετικῶς ἰσχυρὰς βροχάς. Δυστυχῶς, ἐλάχιστα ἀξιόλογα στοιχεῖα διαρκείας τῶν παρατηρηθεισῶν ἰσχυρῶν βροχῶν ἀνεύρομεν διὰ τὸν ὑπολογισμὸν τῆς ἐντάσεως ταύτης. Πάντως, ἐκ τοῦ πίνακος IY, ὅπου δίδονται τὰ σημειωθέντα μέγιστα ἡμερήσια (24ώρου) ὕψη βροχῆς τῶν διαφόρων σταθμῶν, δύνανται νὰ ἐξαχθῶσι χρήσιμα συμπεράσματα διὰ τοὺς σχετικοὺς ὑπολογισμούς. Ἐκ τοῦ πίνακος τούτου φαίνεται, ὅτι ἔχουσι παρατηρηθῆ ἡμερήσια ὕψη βροχῆς μέχρι καὶ τοῦ ἡμίσεος τοῦ μέσου ἐτησίου ὕψους τοῦ σταθμοῦ, εἰς ἐξαιρετικὰς δὲ περιπτώσεις καὶ εἰς μεγαλύτερον ἀκόμη ποσοστόν. Ἡμερήσια ὕψη βροχῆς μεγαλύτερα τῶν 200 χλ. ἔχουσι σημειωθῆ εἰς τοὺς κάτωθι σταθμούς:

Νεροκούρου 310.4 χλ. (17/10/1937), Ἀσκύφου 303.2 χλ. (8/1/1940), Ἔξω Ποτάμων 274.1 χλ. (15/11/1932), Ἐπταλόφου 271.4 χλ. (29/6/1939), Ἄνω Σουβάλας 254.0 χλ. (28/6/1939), Δημαρίου 248.2 χλ. (15/2/1931), Τύρνας 220.0 χλ. (23/3/1909), Νικήσιανης 217.0 χλ. (26/10/1939), Ἀσωμάτων 205.0 χλ. (21/2/1940), Κερκύρας 205.0 χλ. (23/2/1898), Ἰστιαίας 204.9 χλ. (26/10/1927) καὶ Καλαμῶν 204.3 χλ. (1/5/1894). Τινὰ τῶν μεγίστων τούτων ἡμερησίων ὑψῶν βροχῆς δέον νὰ γίνωσι δεκτὰ μετὰ σχετικῆς ἐπιφυλάξεως, λόγῳ τοῦ ἀδυνάτου τοῦ ἀσφαλοῦς ἐλέγχου των.

★

Εἰς τὰς Ὑδρομετρικὰς Παρατηρήσεις παρουσιάζεται πλέον ἔντονος ἡ ἔλλειψις τῆς ἐνιαίας καὶ συστηματικῆς κατευθύνσεως εἰς τὴν λῆψιν τῶν διαφόρων στοιχείων. Ἐνῷ διὰ πολλὰ τῶν ρευμάτων τῆς Χώρας οὐδεμία ὑπάρχει μέτρησις, δι' ἄλλα ἐκ τούτων ἔχουσιν ἀπασχοληθῆ περισσότεραι τῆς μιᾶς ὑπηρεσίαι, ἐνεργοῦσαι ἐνίοτε καὶ εἰς τὰς αὐτὰς θέσεις σχεδὸν ταὐτοχρόνους παρατηρήσεις. Ἀλλὰ καὶ αἱ γενόμεναι μετρήσεις, πραγματοποιηθεῖσαι, ὡς ἐλέχθη ἤδη, ἀναλόγως τῶν παρουσιαζομένων ἀναγκῶν ὑπὸ διαφόρων ὑπηρεσιῶν, στεροῦνται τῆς ὁμοιομορφίας μεθόδων, μέσων καὶ γενικῆς κατευθύνσεως καὶ παρουσιάζονται συνήθως ἀτελεῖς. Χαρακτηριστικὴ ἐν προκειμένῳ εἶναι ἡ ἔλλειψις συνεχῶν παρατηρήσεων ἐπὶ κάπως μακρὸν χρονικὸν διάστημα εἰς τὰ περισσότερα τῶν ρευμάτων καὶ ταὐτοχρόνων σταθμημετρήσεων καὶ μετρήσεων παροχῆς διὰ τὴν χάραξιν τῆς καμπύλης συναρτήσεως στάθμης καὶ παροχῆς καὶ τῶν διαγραμμάτων διακυμάνσεως στάθμης ἢ παροχῆς.

Διά τινα ἐν τούτοις ἐκ τῶν σπουδαιοτέρων ρευμάτων τῆς Χώρας μας, ὡς τὸν Ἀλιάκμονα, Ἀξιόν, Βουραϊκόν, Στρυμόνα, Πηνειόν, Βοιωτικὸν Κηφισὸν κ.λ.π., ὑπάρχουσι σχετικῶς πληρέστεραι μετρήσεις ἐπὶ ὅλου ἢ μέρους τῶν ἀναγκαίων στοιχείων διὰ τὴν μελέτην τῆς ἀπορροῆς καὶ τῆς διαίτης ἐν γένει τοῦ ρεύματος. Ἀλλὰ καὶ αἱ μεμονωμέναι παρατηρήσεις, ὡς αἱ σποραδικαὶ μετρήσεις παροχῶν ρευμάτων καὶ πηγῶν ἢ αἱ μετρήσεις στάθμης, δὲν στεροῦνται σημασίας καὶ δύνανται νὰ ἀποτελέσωσιν εἰς πλείστας περιπτώσεις χρησιμώτατον βοήθημα διὰ τὸν μελετῶντα τὰ ὑδραυλικὰ ζητήματα τεχνικόν.

Αἱ δημοσιευόμεναι Ὑδρομετρικαὶ παρατηρήσεις ἀναφέρονται εἰς 39 λεκάνας ἀπορροῆς καὶ εἰς 550 περίπου διαφόρους θέσεις μετρήσεως. Τὰ παρεχόμενα στοιχεῖα, ποικίλοντα δι' ἑκάστην περίπτωσιν, εἶναι μετρήσεις παροχῆς ἢ στάθμης, σύγχρονοι μετρήσεις παροχῆς καὶ στάθμης καὶ εἰς τινας θέσεις μετρήσεις ἐξατμίσεως καὶ θερμοκρασίας ἀτμοσφαίρας. Αἱ παρατηρήσεις αὗται ἐκτείνονται εἰς τὴν χρονικὴν περίοδον 1904 - 1943 καὶ ἐξετελέσθησαν ὑπὸ τοῦ Γραφείου Μελετῶν Ὑδραυλικῶν Ἔργων τοῦ Ὑπουργείου Δημοσίων Ἔργων, τῆς Διευθύνσεως Ὑδραυλ. Κατασκευῶν τοῦ Ὑπουργείου Γεωργίας, ὑπὸ Ὀργανισμῶν καὶ Εἰδικῶν Ταμείων ἐξηρτημένων ἐκ τοῦ Ὑπουργείου Δημοσίων Ἔργων καὶ ὑπὸ Ἑταιριῶν μελέτης, κατασκευῆς ἢ ἐκμεταλλεύσεως ὡρισμένων ἔργων, ὡς εἰς ἕκαστον κεφάλαιον εἰδικώτερον ἀναφέρεται.

Δι' ἑκάστην ἐκ τῶν ἀναφερθεισῶν 39 λεκανῶν ἀπορροῆς δίδονται πρῶτον αἱ θέσεις εἰς ἃς ἐγένοντο αἱ μετρήσεις μετὰ τῶν χαρακτηριστικῶν στοιχείων (εἶδος μετρήσεως, χρονικὴ περίοδος, ὑπηρεσία ἐκτελέσασα τὰς μετρήσεις) καὶ ἐν συνεχείᾳ αἱ ἀριθμητικαὶ τιμαὶ τῶν μετρήσεων. Αἱ θέσεις εἰς ἑκάστην λεκάνην εἶναι ἠριθμημέναι, ὥστε νὰ εἶναι δυνατὴ ἡ συσχέτισις τῆς θέσεως μὲ τοὺς εἰς τὸ τρίτον μέρος ἀντιστοίχους χάρτας καὶ διαγράμματα.

Διὰ τοῦ εἰς τὴν ἀρχὴν τοῦ βιβλίου διδομένου εὑρετηρίου τῶν ὑδρομετρικῶν παρατηρήσεων δύναται εὐχερῶς νὰ ἐνημερωθῇ ὁ ἀναγνώστης ἐπὶ τῶν δι' ἑκάστην λεκάνην ἀπορροῆς ὑπαρχόντων στοιχείων καὶ τῶν σελίδων τοῦ βιβλίου εἰς ἃς δύναται νὰ τὰ ἀναζητήσῃ.

★

Ἡ παροῦσα δημοσίευσις, ἀποσκοποῦσα εἰς τὴν συγκέντρωσιν τῶν διεσπαρμένων καὶ ἀναξιοποιήτων ὑδρολογικῶν δεδομένων τῆς Χώρας μας, δὲν δύναται νὰ ἔχῃ, διὰ τοὺς ἀναπτυχθέντας ἤδη λόγους, τὴν ἀξίωσιν πληρότητος. Ἀποτελεῖ ἁπλῶς τὸ πρῶτον βῆμα. Ἡ συγκέντρωσις τῶν διδομένων στοιχείων ἀπῄτησε καὶ κόπους ἀρκετοὺς καὶ τὴν ὑπερνίκησιν πολλάκις ἀπροθυμίας, ἀντιδράσεων καὶ προκαταλήψεων, ηὐξημένων ὡς ἐκ τῆς ἐποχῆς τῆς κατοχῆς, καθ' ἣν ἐπραγματοποιήθη αὕτη. Τὴν ἔφερεν εἰς πέρας ἡ πίστις τῶν ἐργασθέντων ὑπαλλήλων διὰ μίαν καλυτέραν αὔριον καὶ ἡ πλήρης κατανόησις καὶ συμπαράστασις τῆς διοικήσεως. Παρὰ τὰς τυχὸν ἀτελείας της, ἀναποφεύκτους ὡς ἐκ τῆς φύσεως τοῦ θέματος, ἐλπίζομεν ὅτι θὰ ἀποτελέσῃ αὕτη βασικὸν βοήθημα διὰ τὴν ἀρτιωτέραν ἀντιμετώπισιν τῶν ὑδατικῶν προβλημάτων τῆς Χώρας μας.

ΣΥΝΤΜΗΣΕΙΣ ΚΑΙ ΕΝΔΕΙΞΕΙΣ

ΑΓΣ	Ἀμερικανική Γεωργική Σχολή Θεσσαλονίκης
ΑΣΟ	Αὐτόνομος Σταφιδικὸς Ὀργανισμός
ΓΕ	Γραφεῖον Ἐλέγχου Ἐργοχωρίου (Βερροίας) Ὑπ. Συγκοινωνίας
ΓΜΥΔ	Γραφεῖον Μελετῶν Ὑδραυλικῶν Δυνάμεων Ὑπ. Συγκοινωνίας
ΓΜΥΕ	Γραφεῖον Μελετῶν Ὑδραυλικῶν Ἔργων Ὑπ. Συγκοινωνίας
ΔΠ	Δῆμος Παγασῶν (Βόλου)
ΕΑΑ	Ἐθνικὸν Ἀστεροσκοπεῖον Ἀθηνῶν
ΕΓΛΑ	Ὑδροηλεκτρική Ἑταιρεία «Γλαῦκος» Πατρῶν
ΕΛΚ	Ἑταιρεία Λίμνης Κωπαΐδος
ΕΤΥΕΜ	Εἰδικὸν Ταμεῖον Ὑδραυλικῶν Ἔργων Μακεδονίας
ΕΥΔΑ	Ἑταιρεία Ὑδάτων Ἀθηνῶν
ΕΥΕΘ	Ἐπιτροπὴ Ὑδραυλικῶν Ἔργων Θεσσαλίας
ΕΦΑ	Ἑταιρεία Φαουντέσιον (Θεσσαλονίκης)
ΚΟΥΠ	Ἑταιρεία Κοῦπερ (Ἀχελώου)
ΜΟ	Ἑταιρεία Μόνκς Οὔλεν (Στρυμόνος)
ΜΠΟΥΤ	Ἑταιρεία Μπούτ
ΜΥΥΑ	Μετεωρολογικὴ Ὑπηρεσία Ὑπουργείου Ἀεροπορίας
ΝΚ	Νομομηχανικὸς Κοζάνης
ΝΠ	Νομομηχανικος Πέλλης
ΝΡ	Νομομηχανικὸς Ροδόπης
ΝΣ	Νομομηχανικὸς Σερρῶν
ΝΦ	Νομομηχανικὸς Φλωρίνης
ΠΘ	Πανεπιστήμιον Θεσσαλονίκης
ΥΓ	Ὑπουργεῖον Γεωργίας
ΥΤΝ	Ὑδραυλικὸν Ταμεῖον Νέδοντος
ΥΤΠ	Ὑδραυλικὸν Ταμεῖον Παμίσου (Καλαμῶν)
ΥΣΣΥΕΜ	Ὑπηρεσία Συντηρήσεως καὶ Συμπληρώσεως Ὑδραυλικῶν Ἔργων Μακεδονίας
ΔΙΠ	Διαγράμματα διακυμάνσεως παροχῆς
ΔΙΣ	Διαγράμματα διακυμάνσεως στάθμης
ΕΞ & ΘΑ	Ἐξάτμισις καὶ θερμοκρασία ἀτμοσφαίρας
ΘΑ	Θερμοκρασία ἀτμοσφαίρας
ΚΑΠ	Καμπύλη παροχῆς συναρτήσει στάθμης
μ	Μῆνες
ΜΑ	Μηνιαῖαι ἀπορροαί
ΜΕ	Μηνιαῖαι εἰσροαί
ΜΗΠ	Μέσαι ἡμερήσιαι παροχαί
Π	Παροχαί
ΠΚ	Παροχαὶ καθημεριναί
Πμεε	Παροχαὶ μέγισται καὶ ἐλάχισται ἑβδομάδος
Πμεη	Παροχαὶ μέγισται καὶ ἐλάχισται ἡμέρας
ΠΣ	Παροχαὶ μὲ σύγχρονον μέτρησιν στάθμης
ΠΣεδ	Παροχαὶ μὲ σύγχρονον μέτρησιν στάθμης ληφθείσης ἐκ διαγραμμάτων
ΠΣΚ	Παροχαὶ μὲ σύγχρονον μέτρησιν στάθμης καθημεριναί
ΠΣμεμ	Παροχαὶ μὲ σύγχρονον στάθμην μηνιαῖαι, μέγισται καὶ ἐλάχισται
Σ	Στάθμαι
ΣΑΚΕ	Στάθμη ἀνωτάτη καὶ κατωτάτη ἐτησία
Σεδ	Στάθμαι ἐκ διαγραμμάτων
—	Ἔλλειψις βροχομετρικῶν παρατηρήσεων
0.0	Ἴχνη βροχῆς
0	Πλήρης ἀνομβρία
Ο	Θέσεις βροχομετρικῶν πορατηρήσεων
∇	Θέσεις ὑδρομετρικῶν παρατηρήσεων

ΠΕΡΙΕΧΟΜΕΝΑ

Συντμήσεις καὶ ἐνδείξεις . . . . . ια'

Α' Εὑρετήριον Βροχομετρικῶν Σταθμῶν καὶ παρατηρήσεων κατ' ἀλφαβητικὴν τάξιν . . . . . ιγ'

Β' Εὑρετήριον Βροχομετρικῶν Σταθμῶν κατὰ λεκάνας ἀπορροῆς . ιχ'

Γ' Εὑρετήριον Ὑδρομετρικῶν Παρατηρήσεων . . . . . ιν'

ΜΕΡΟΣ ΠΡΩΤΟΝ

ΒΡΟΧΟΜΕΤΡΙΚΑΙ ΠΑΡΑΤΗΡΗΣΕΙΣ

I. Πίναξ μέσων, μεγίστων καὶ ἐλαχίστων ἐτησίων ὑψῶν βροχῆς 1

II. Πίναξ μέσων μηνιαίων ὑψῶν βροχῆς . . . 9

III. Πίναξ μεγίστων καὶ ἐλαχίστων μηνιαίων ὑψῶν βροχῆς 17

IV. Πίναξ μεγίστων ἡμερησίων ὑψῶν βροχῆς . . 27

V. Πίνακες μηνιαίων ὑψῶν βροχῆς 33

ΜΕΡΟΣ ΔΕΥΤΕΡΟΝ

ΥΔΡΟΜΕΤΡΙΚΑΙ ΠΑΡΑΤΗΡΗΣΕΙΣ

1. Λεκάνη Ἀλιάκμονος. 131
2. Λεκάνη Ἀλφειοῦ. 200
3. Λεκάνη Ἀμβρακίας 203
4. Λεκάνη Ἀξιοῦ 204
5. Λεκάνη Ἀράχθου. 242
6. Λεκάνη Ἀσωποῦ Βοιωτίας. 244
7. Λεκάνη Ἀσωποῦ Κορινθίας 246
8. Λεκάνη Ἀχελῴου. 247
9. Λεκάνη Ἀχέροντος 252
10. Λεκάνη Λίμνης Βεγορίτιδος (Ὀστρόβου) . . 255
11. Λεκάνη Βόλου (Ξηριᾶ) 257
12. Λεκάνη Βουραϊκοῦ 259
13. Λεκάνη Γαλλικοῦ. 271
14. Λεκάνη Γλαύκου 272
15. Λεκάνη Ἐρασίνου 273
16. Λεκάνη Εὐρώτα καὶ Βασιλοποτάμου. . . . 275
17. Λεκάνη Θυάμιδος (Καλαμᾶ) 276
18. Λεκάνη Λίμνης Ἰωαννίνων καὶ ἕλους Λαψίστης 284
19. Λεκάναι Κερκύρας 311
20. Λεκάναι Κεφαλληνίας 312
21. Λεκάνη Κηφισοῦ Βοιωτίας. 313
22. Λεκάναι Κορίνθου 340
23. Λεκάνη Κράθιδος 341
24. Λεκάναι Κρήτης 354
25. Λεκάνη Κυρινίτου 356
26. Λεκάνη Λαδοποτάμου 357
27. Λεκάνη Λουδία 358
28. Λεκάνη Λούρου 368
29. Λεκάνη Μαραθῶνος Λίμνης 372
30. Λεκάνη Μόρνου 376
31. Λεκάνη Νέστου 377
32. Λεκάναι Παμίσου καὶ Νέδοντος 378
33. Λεκάναι Πελοποννήσου Κεντρικοῦ Ὀροπεδίου . 384
34. Λεκάνη Πηνειοῦ Ἠλείας 407
35. Λεκάνη Πηνειοῦ Θεσσαλίας 408
36. Λεκάνη Σελινοῦντος 458
37. Λεκάνη Σπερχειοῦ 459
38. Λεκάνη Στρυμόνος 461
39. Λεκάνη Φίδαρη (Εὐήνου) 517

ΜΕΡΟΣ ΤΡΙΤΟΝ

ΧΑΡΤΑΙ ΚΑΙ ΔΙΑΓΡΑΜΜΑΤΑ

Χάρται λεκανῶν ἀπορροῆς καὶ θέσεων ὑδρομετρήσεων 521

Καμπύλαι παροχῆς, συναρτήσεις στάθμης . . 543

Διαγράμματα διακυμάνσεως στάθμης 561

Διαγράμματα διαίτης 569

Χάρτης βροχομετρικῶν σταθμῶν . . . . .

Α' Εὐρετήριον
βροχομετρικῶν σταθμῶν καὶ παρατηρήσεων
(κατ' ἀλφαβητικὴν τάξιν)

Α/Α	Α/Α Εὐρετηρίου	Βροχομετρικὸς σταθμὸς	Ὑψόμ. Σταθμοῦ εἰς μ.	Ἔτη παρατηρήσεων	Ἀριθμὸς ἐτῶν	Λεκάνη ἀπορροῆς	Ὑπηρεσία Μετρήσεως	Σελὶς βιβλίου Ὕψη βροχῆς: Μέσα, μέγιστα & ἐλάχ. ἑτήσια	Μέσα μηνιαῖα	Μέγιστα & ἐλάχιστα μηνιαῖα	Μέγιστα ἡμερήσια	Μηνιαῖα καὶ ἑτήσια
1	2	3	4	5	6	7	8	9				
1	259	Αγγίστης	25	1939-1940	2	Στρυμόνος	ΕΤΥΕΜ	—	—	—	—	35
2	284	Ἀγγίστρου	308	1930-1940	11	»	ΜΟ,ΕΤΥΕΜ	3	11	19	29	35
3	58	Ἁγίας Λαύρας	950	1939-1942	4	Βουραϊκοῦ	ΕΓΛΑ	—	—	—	—	35
4	66	Ἁγιονορίου	710	1932-1935	4	Ρεύματος Κορίνθου	ΥΓ	3	11	19	29	35
5	72	Ἁγίου Βλασίου	850	1935-1939	5	Ἀχελώου	ΜΥΥΑ	3	11	19	29	36
6	152	Ἁγίου Μερκουρίου	600	1928 1938-1942	6	Ἀσωποῦ Βοιωτίας	ΕΥΔΑ	3	11	19	29	36
7	108	Ἁγίου Μύρωνος	500	1931-1941	11	Γκαζάνου	ΥΓ	3	11	19	29	36
8	196	Ἁγιοφύλλου (Βελεμεστίου)	600	1932-1942	11	Πηνειοῦ	ΥΓ	3	11	19	29	36
9	109	Ἁγίων Παρασκιῶν	395	1931-1933	3	Καρτερουῦ	ΥΓ	—	—	—	—	37
10	4	Ἀγρίλου	—	1930-1942	13	Παμίσου	ΥΤΠ	3	11	19	29	37
11	71	Ἀγρινίου	80	1904-1929	26	Ἀχελώου	ΕΑΑ	3	11	—	29	—
		»	96	1930,1932 1934-1939	9	»	ΜΥΥΑ	3	11	19	29	37
12	247	Ἀηδονοχωρίου	241	1923-1925 1930-1940	14	Στρυμόνος	ΜΟ,ΕΤΥΕΜ	3	11	19	29	38
13	132	Ἀθηνῶν Ἀστεροσκοπείου	107	1860-1929	70	Κηφισοῦ Ἀττικῆς	ΕΑΑ	3	11	—	29	—
		» Δεξαμ. μεσ. ζώνης	160	1931-1942	13	»	ΕΥΔΑ	3	11	19	29	38
		» Ζαππείου	77	1932,1934-1939	7	»	ΜΥΥΑ	3	11	19	29	38
14	145	Αἰγίνης	5	1914-1929	14	Ρ. Ν. Αἰγίνης	ΕΑΑ	3	11	—	29	—
15	56	Αἰγίου	68	1904-1921	18	Σελινοῦντος	ΕΑΑ	3	11	—	29	—
		»	64	1930-1939	10	»	ΜΥΥΑ	3	11	19	29	39
16	308	Ἀλεξανδρουπόλεως	7	1930-1939	10	Μικρῶν Ρευμάτων	ΜΥΥΑ	3	11	19	29	39
17	34	Ἀλεποχωρίου	—	1931-1932	2	Βέρζοβα - Σαρανταποτάμου	ΥΓ	—	—	—	—	39
18	154	Ἀλιάρτου	110	1907-1942	36	Βοιωτικοῦ Κηφισοῦ	ΕΛΚ	3	11	19	29	40
19	106	Ἀλικιανοῦ	68	1931-1939	9	Ρεύματος Πλατανιᾶς	ΥΓ	3	11	19	29	40
20	266	Ἀλιστράτης	254	1923 1926-1940	16	Στρυμόνος	ΝΣ,ΜΟ,ΕΤΥΕΜ	3	11	19	29	40
21	174	Ἀλμυροῦ	68	1904-1929	26	Ξηριᾶ Ἀλμυροῦ	ΕΑΑ	3	11	—	29	—
		»	61	1930-1931	2	»	ΜΥΥΑ	3	11	—	29	41
22	40	Ἀλωνισταίνης	1150	1931-1935	5	Μαντινειακοῦ πεδίου	ΥΓ	3	11	19	29	41
23	68	Ἀμαλιάδος	63	1935-1939	5	Μικρῶν Ρευμάτων	ΜΥΥΑ	3	11	19	29	41
24	235	Ἀματόβου	60	1926-1935	10	Ἀξιοῦ	ΕΦΑ	3	11	19	29	42
25	177	Ἀνάβρας	780	1932-1942	11	Πηνειοῦ	ΥΓ	3	11	19	29	42
26	146	Ἄνδρου	44	1894-1929	36	Ρ. Ν. Ἄνδρου	ΕΑΑ	3	11	—	29	—
		»	11	1930-1931 1938-1939	4	»	ΜΥΥΑ	—	11	19	—	42
27	85	Ἀνέζας	—	1931-1932	2	Πεδ. Ἀράχθου-Λούρου	ΜΠΟΥΤ	—	—	—	—	42
28	156	Ἄνω Ἀγόριανης	840	1933-1941	9	Βοιωτικοῦ Κηφισοῦ	ΕΥΔΑ	3	11	19	29	43
29	282	Ἄνω Βρυτοῦς	954	1930-1940	11	Στρυμόνος	ΜΟ,ΕΤΥΕΜ	3	11	19	29	43
30	107	Ἀνωγείων	776	1915-1929	15	Ρεύματος Περάματος	ΕΑΑ	3	11	—	29	—
		»	721	1930-1939	10	»	ΜΥΥΑ	3	11	19	29	43
31	9	Ἄνω Μελπείας	—	1931-1934	4	Παμίσου	ΥΤΠ	—	11	19	—	44
32	281	Ἄνω Πορροΐων	505	1931-1941	11	Στρυμόνος	ΥΓ	3	11	19	29	44
33	158	Ἄνω Σουβάλας	700	1933-1942	10	Βοιωτικοῦ Κηφισοῦ	ΕΥΔΑ	3	11	19	29	44
34	65	Ἄνω Τρικκάλων	1046	1937-1939	3	Σύδα	ΜΥΥΑ	—	—	—	—	45
35	25	Ἀραχώβης (Καρυῶν)	900	1931-1932	2	Εὐρώτα	ΥΓ	—	—	—	—	45
36	79	Ἀργοστολίου	13	1894-1929	36	Ρ. Ν. Κεφαλληνίας	ΕΑΑ	3	11	—	29	—
		»	5	1930-1935	6	»	ΜΥΥΑ	—	11	19	29	45
37	297	Ἀρίσβης	30	1931-1941	11	Φιλιοῦρι	ΥΓ	3	11	19	29	45
38	224	Ἀρνίσσης	540	1919-1942	24	Λίμνης Βεγορίτιδος	ΝΠ	3	11	19	29	46
39	82	Ἄρτης	37	1894-1929	36	Ἀράχθου	ΕΑΑ	3	11	—	29	—
		»	39	1930-1939	10	»	ΜΥΥΑ	3	11	19	29	46
		»	38	1931-1932	2	»	ΜΠΟΥΤ	—	—	—	—	46
40	125	Ἀσκύφου	740	1932-1941	10	Μικρῶν Ρευμάτων	ΥΓ	3	11	19	29	47
41	124	Ἀσωμάτων	334	1931-1941	11	Μικρῶν Ρευμάτων	ΥΓ	3	11	19	29	47
42	160	Ἀταλάντης	73	1932-1939	8	Ρεύματος Ἀταλάντης	ΜΥΥΑ	3	11	19	29	47
43	252	Ἀχινοῦ	20	1939-1940	2	Στρυμόνος	ΕΤΥΕΜ	—	—	—	—	48
44	283	Ἀχλαδοχωρίου	505	1939-1940	2	»	ΕΤΥΕΜ	—	—	—	—	48
45	12	Βαλτετσίου	995	1931-1933	3	Ἀλφειοῦ Ἠλείας	ΥΓ	—	—	—	—	48
46	143	Βαρνάβα	480	1924-1942	19	Χαράδρου	ΕΥΔΑ	3	11	20	29	48

Α/Α	Α/Α Β' Εύρετηρίου	Βροχομετρικός σταθμός	Ύψόμ. Σταθμού εἰς μ.	Ἔτη παρατηρήσεων	Ἀριθμός ἐτῶν	Λεκάνη ἀπορροῆς	Ὑπηρεσία Μετρήσεως	Σελὶς βιβλίου Ὕψη βροχῆς Μέσα, μέγιστα & ἐλάχ. ἑτήσια	Μέσα μηνιαῖα	Μέγιστα & ἐλάχιστα μηνιαῖα	Μέγιστα ἡμερήσια	Μηνιαῖα καὶ ἑτήσια
1	2	3	4	5	6	7	8	9				
47	105	Βατολάκκου	120	1931-1933	3	Ρεύματος Πλατανιᾶς	ΥΓ	—	—	—	—	49
48	93	Βελλᾶς	450	1932-1941	10	Θυάμιδος (Καλαμᾶ)	ΥΓ	3	11	20	29	49
49	256	Βέργης	—	1923-1931	9	Στρυμόνος	ΜΟ	3	11	20	29	49
50	215	Βερροίας	215	1930-1931	2	Ἁλιάκμονος	ΜΥΥΑ	—	—	—	—	49
51	216	Βερροίας Ἐργοχῶρι	101	1931-1937 1939-1942	11	Ἁλιάκμονος	ΕΦΑ,ΓΕ,ΕΤΥΕΜ	3	11	20	29	50
52	249	Βερτίσκου	742	1939-1940	2	Στρυμόνος	ΕΤΥΕΜ	—	—	—	—	50
53	55	Βετεῖκων	980	1935-1942	8	Σελινοῦντος	ΕΓΛΑ	3	11	20	29	50
54	35	Βλαχοκερασιᾶς	1000	1931-1942	12	Βέρζοβα - Σαραντα ποτάμου	ΥΓ	3	11	20	29	50
55	204	Βόλου	6	1894-1929	36	Μικρῶν Ρευμάτων	ΕΑΑ	3	11	—	29	—
		»	—	1903-1905	3	»	ΕΥΕΘ	3	11	20	29	51
		»	8	1930-1939	10	»	ΜΥΥΑ	3	11	20	29	51
56	205	Βόλου Κοντογεωργίου	—	1935-1938	4	Μικρῶν Ρευμάτων	ΔΠ	—	11	20	—	51
57	102	Βουκολιῶν	105	1931-1940	10	Ταυρωνίτη	ΥΓ	3	11	20	29	52
58	182	Βουνεσίου	—	1903-1912	10	Πηνειοῦ	ΕΥΕΘ	3	11	20	29	52
59	33	Βουρβούρων	1000	1931-1942	12	Βέρζοβα - Σαραντα ποτάμου	ΥΓ	3	11	20	29	52
60	15	Βυτίνης	1012	1930-1934 1936-1939	8	Ἀλφειοῦ Ἠλείας	ΜΥΥΑ	3	11	20	29	53
61	165	**Γ**αλαξειδίου	19	1934-1939	6	Μικρῶν Ρευμάτων	ΜΥΥΑ	4	11	20	29	53
62	241	Γαλλικοῦ	85	1932-1934 1936-1940	8	Γαλλικοῦ	ΥΓ	4	11	20	29	53
63	75	Γαρδικίου	1100	1932-1942	11	Ἀχελῴου	ΥΓ	4	11	20	29	54
64	289	Γενησαίας	20	1931-1941	11	Λ. Βιστονίδος (Ρ. Ξάνθης)	ΥΓ	4	11	20	29	54
65	202	Γιακαλάρ	—	1907-1908	2	Λ. Βοιβηΐδος	ΕΥΕΘ	4	11	—	29	54
66	233	Γιαννιτσῶν	65	1931-1942	12	Λουδίᾳ	ΥΓ	4	11	20	29	54
67	199	Γιαννωτᾶς	500	1932-1942	11	Πηνειοῦ	ΥΓ	4	11	20	29	55
68	228	Γιδᾶ	7	1939-1940	2	Λουδίᾳ	ΕΤΥΕΜ	—	—	—	—	55
69	203	Γκερλῆ	—	1909-1911	3	Λ. Βοιβηΐδος	ΕΥΕΘ	4	11	20	29	55
70	51	Γλαύκου Φράγμα ὑδροληψ.	370	1935-1939	5	Γλαύκου	ΕΓΛΑ	4	11	20	—	56
71	113	Γόρτυνος	171	1933-1939	7	Ἱεροποτάμου	ΜΥΥΑ	4	11	20	29	56
72	236	Γουμενίτσης	260	1939-1940	2	Ἀξιοῦ	ΕΤΥΕΜ	—	—	—	—	56
73	159	Γραβιᾶς	400	1933-1941	9	Βοιωτικοῦ Κηφισοῦ	ΕΥΔΑ	4	11	20	29	56
74	299	Γρατινῆς	120	1931-1941	11	Φιλιοῦρι	ΥΓ	4	12	20	29	57
75	84	Γρεβενητίου	980	1936-1942	7	Ἀράχθου	ΥΓ	4	12	20	29	57
76	207	Γρεβενῶν	525	1939-1940	2	Ἁλιάκμονος	ΕΤΥΕΜ	—	—	—	—	57
77	46	Γυθείου	28	1915-1929	15	Μικρῶν Ρευμάτων	ΕΑΑ	4	12	—	29	—
78	248	**Δ**άφνης	102	1939-1940	2	Στρυμόνος	ΕΤΥΕΜ	—	—	—	—	57
79	140	Δεκελείας (Τατοΐου)	480	1924-1942	19	Χαράδρου	ΕΥΔΑ	4	12	20	29	58
		»	239	1933-1939	6	»	ΜΥΥΑ	4	12	20	29	58
80	30	Δερβενακίων	300	1931-1935	5	Ἰνάχου	ΥΓ	4	12	20	29	58
81	294	Δημαρίου	950	1931-1934	4	Λ. Βιστονίδος (Ξηρόρεμα)	ΝΡ	4	12	20	29	59
82	13	Δημητσάνης	966	1904-1926	23	Ἀλφειοῦ Ἠλείας	ΕΑΑ	4	12	—	29	—
83	304	Διδυμοτείχου	62	1931-1939	9	Ἔβρου	ΜΥΥΑ	4	12	20	29	59
84	307	Δικαίων	80	1931-1941	11	Ἔβρου	ΥΓ	4	12	20	29	59
85	36	Δολιανῶν	950	1931-1933	3	Βέρζοβα - Σαραντα ποτάμου	ΥΓ	—	—	—	—	59
86	176	Δομοκοῦ	—	1903-1912	10	Πηνειοῦ	ΕΥΕΘ	4	12	20	29	60
		»	542	1904-1926	23	»	ΕΑΑ	4	12	—	29	—
87	161	Δρακοσπηλιᾶς	490	1931-1941	11	Σπερχειοῦ	ΥΓ	4	12	20	29	60
88	272	Δράμας	74	1932-1937 1939	7	Στρυμόνος	ΜΥΥΑ	4	12	20	29	60
89	219	**Ε**δέσσης	330	1919-1924 1926-1935	16	Ἁλιάκμονος	ΝΠ	4	12	21	29	61
		»	300	1930-1931 1936-1939	6	»	ΜΥΥΑ	4	12	21	29	61
90	254	Ἐλευθερουπόλεως	45	1939-1940	2	Στρυμόνος	ΕΤΥΕΜ	—	—	—	—	61
91	262	60ού ΧΜ. Σερρῶν-Θ/νίκης	570	1930-1938	9	Στρυμόνος	ΜΟ,ΕΤΥΕΜ	4	12	21	29	62
92	119	Ἔξω Λακωνίων	152	1931-1941	11	Μικρῶν Ρευμάτων	ΥΓ	4	12	21	29	62
93	120	Ἔξω Ποτάμων	825	1931-1941	11	Μικρῶν Ρευμάτων	ΥΓ	4	12	21	29	62
94	157	Ἐπταλόφου	840	1930 1937-1939	4	Βοιωτικοῦ Κηφισοῦ	ΜΥΥΑ	4	12	21	29	63
95	229	Ἐργοταξίου Λουδίᾳ	4	1939-1940	2	Λουδίᾳ	ΕΤΥΕΜ	—	—	—	—	63
96	293	Ἐχίνου	600	1930-1935	6	Λ. Βιστονίδος (Ξηρόρεμα)	ΝΡ	4	12	21	29	63
97	243	**Ζ**αγκλιβερίου	209	1931-1942	12	Λιμνῶν Θεσσαλονίκης	ΥΓ	4	12	21	29	63
98	69	Ζακύνθου	6	1894-1929	36	Ρ. Ν. Ζακύνθου	ΕΑΑ	4	12	—	29	—
		»	6	1930-1939	10	»	ΜΥΥΑ	4	12	21	29	64
99	184	Ζαππείου Λαρίσης	170	1932-1942	11	Πηνειοῦ	ΥΓ	4	12	21	29	64
100	62	Ζαχλωροῦς	635	1939-1942	4	Βουρατικοῦ	ΕΓΛΑ	4	12	21	29	64
101	167	Ζερμπισίων	110	1930-1942	13	Λίμνης Δύστου	ΥΓ	4	12	21	29	64
102	92	Ζίτσης	650	1932-1941	10	Θυάμιδος (Καλαμᾶ)	ΥΓ	4	12	21	29	65

Α/Α	Α/Α Β΄ Εύρετηρίου	Βροχομετρικός σταθμός	Ύψόμ. Σταθμού εἰς μ.	Έτη παρατηρήσεων	Αριθμός ετών	Λεκάνη απορροής	Υπηρεσία Μετρήσεως	Σελίς βιβλίου — Ύψη βροχής: Μέσα, μέγιστα & ελάχ. ετήσια	Μέσα μηνιαία	Μέγιστα & ελάχιστα μηνιαία	Μέγιστα ημερήσια	Μηνιαία και ετήσια
1	2	3	4	5	6	7	8	9				
103	274	Ηρακλείας	35	1939-1940	2	Στρυμόνος	ΕΤΥΕΜ	—	—	—	—	65
104	117	Ηρακλείου (Κρήτης)	36	1909-1929	21	Μικρών Ρευμάτων	ΕΑΑ	4	12	—	29	—
		»	26	1930-1939	10	»	ΜΥΥΑ	4	12	21	29	65
105	287	Θάσου	3	1930-1937	8	Ρ. Ν. Θάσου	ΜΥΥΑ	4	12	21	29	66
106	246	Θεσσαλονίκης	39	1894-1929	36	Μικρών Ρευμάτων	ΕΑΑ	4	12	—	29	—
	»	»	5	1930-1937	8	»	ΕΦΑ	4	12	21	29	66
	»	» Πανεπιστημίου	46	1930-1937	8	»	ΠΘΙ	4	12	21	29	66
		» Άμερ. Γεωργ. Σχολής	—	1909-1934	26	»	ΑΓΣ	4	12	21	—	67
	»	» Σέδες	—	1937-1939	3	Ανθεμούντος	ΜΥΥΑ	4	12	21	29	66
107	153	Θηβών	226	1905-1929	25	Βοιωτικού Κηφισού	ΕΑΑ	4	12	—	29	—
		»	335	1930-1931 1936,1939	4	»	ΜΥΥΑ	—	—	—	—	67
108	150	Θήρας (Σαντορίνης)	229	1894-1929	36	Ρ. Ν. Θήρας	ΕΑΑ	4	12	—	29	—
		»	223	1930-1939	10	»	ΜΥΥΑ	4	12	21	29	67
109	151	Θίσβης	200	1932-1942	11	Περμησσού	ΥΓ	4	12	21	29	68
110	179	Θραψίμου	—	1903-1909	7	Πηνειού	ΕΥΕΘ	4	12	21	29	68
111	292	Ιάσμου	40	1931-1941	11	Λίμνης Βιστονίδος	ΥΓ	4	12	21	29	68
112	123	Ιεραπέτρας	3	1918-1929	12	Μικρών Ρευμάτων	ΕΑΑ	4	12	—	29	—
		»	5	1930-1931 1936-1939	6	»	ΜΥΥΑ	4	12	21	29	69
113	130	Ικαρίας	15	1936-1939	4	Ρ. Ν. Ικαρίας	ΜΥΥΑ	4	12	21	29	69
114	166	Ιστιαίας	32	1916-1929	14	Κάλλα	ΕΑΑ	5	12	—	29	—
		»	32	1930-1931	2	»	ΜΥΥΑ	5	12	—	29	69
115	261	Ισώματος	702	1939-1940	2	Στρυμόνος	ΕΤΥΕΜ	—	—	—	—	69
116	94	Ιωαννίνων	466	1915-1929	15	Λίμνης Ιωαννίνων	ΕΑΑ	5	12	—	29	—
		»	479	1930-1932	3	»	ΜΠΟΥΤ	—	—	—	—	70
			508	1932-1939	8	»	ΜΥΥΑ	5	12	21	29	70
117	286	Καβάλλας	33	1930-1939	10	Μικρών Ρευμάτων	ΜΥΥΑ	5	12	21	29	70
118	59	Καλαβρύτων	742	1930-1939	10	Βουραϊκού	ΜΥΥΑ	5	12	21	29	70
119	191	Καλαμπάκας	215	1903-1912	10	Πηνειού	ΕΥΕΘ	5	12	21	29	71
		»	231	1915-1929	15	»	ΕΑΑ	5	12	—	29	—
		»	253	1930-1931 1936-1939	6	»	ΜΥΥΑ	5	12	21	29	71
120	267	Καλαμπακίου	55	1939-1940	2	Στρυμόνος	ΕΤΥΕΜ	—	—	—	—	71
121	1	Καλαμών	31	1894-1929	36	Νέδοντος	ΕΑΑ	5	12	—	29	—
		»	4	1930-1939	10	»	ΜΥΥΑ	5	12	21	29	72
		»	—	1941-1942	2	»	ΥΤΝΕΔ	—	—	—	—	72
122	114	Κανδάνου	460	1931-1941	11	Ρεύματος Κανδάνου	ΥΓ	5	12	21	29	72
123	32	Κανδήλας	775	1931-1935	5	Πεδιάδος Κανδήλας	ΥΓ	5	12	22	29	72
124	144	Καπανδριτίου	340	1924-1942	19	Χαράδρου	ΕΥΔΑ	5	12	22	29	73
125	183	Καρδίτσης	110	1903-1910 1936-1942	15	Πηνειού	ΕΥΕΘ,ΥΓ	5	12	22	29	73
126	73	Καρπενησίου	974	1904-1929	26	Αχελώου	ΕΑΑ	5	12	—	29	—
		»	998	1930-1931 1937	3	»	ΜΥΥΑ	—	12	22	—	73
127	170	Καρύστου	20	1912-1929	18	Ρ. Ν. Εύβοίας	ΕΑΑ	5	12	—	29	—
128	213	Καστανιάς	1050	1939-1942	4	Αλιάκμονος	ΕΤΥΕΜ	5	12	22	29	74
129	110	Καστελλίου πεδιάδος	355	1931-1942	12	Ρεύματος Ποταμιών	ΥΓ	5	13	22	29	74
130	212	Καστοριάς	702	1915-1927	13	Αλιάκμονος	ΕΑΑ	5	13	—	29	—
		»	691	1930-1931 1936-1939	6	»	ΜΥΥΑ	5	13	22	29	74
131	27	Καστρίου (Άγ. Νικολάου)	950	1931-1935	5	Τάνου	ΥΓ	5	13	22	29	74
132	206	Κατερίνης	33	1930-1939	10	Πέλεκα (Μαυρονερίου)	ΜΥΥΑ	5	13	22	29	75
133	141	Κατσιμιδίου	630	1924-1942	19	Χαράδρου	ΕΥΔΑ	5	13	22	29	75
134	54	Κάτω Γουμενίτσης	780	1935-1942	8	Σελινούντος	ΕΓΛΑ	5	13	22	30	75
135	263	Κάτω Καμήλας	37	1939-1941	3	Στρυμόνος	ΕΤΥΕΜ	—	—	—	—	76
136	285	Κάτω Νευροκοπίου	570	1930-1940	11	Έλους Ζυρνόβου	ΜΟ,ΕΤΥΕΜ	5	13	22	30	76
137	280	Κάτω Πορροΐων	197	1930-1938	9	Στρυμόνος	ΜΟ,ΕΤΥΕΜ	5	13	22	30	76
138	41	Κάψιας	720	1931-1935	5	Μαντινειακού Πεδίου	ΥΓ	5	13	22	30	76
139	5	Κεντρικού	—	1931-1933 1938-1942	8	Παμίσου	ΥΤΠ	5	13	22	30	77
140	88	Κερασόβου	—	1931-1932	2	Λούρου	ΜΠΟΥΤ	—	—	—	—	77
141	271	Κερκίνης	32	1939-1940	2	Στρυμόνος	ΕΤΥΕΜ	—	—	—	—	77
142	99	Κερκύρας	27	1894-1929	36	Ρ. Ν. Κερκύρας	ΕΑΑ	5	13	—	30	—
		»	26	1930-1939	10	»	ΜΥΥΑ	5	13	22	30	77
143	61	Κερπινής	1100	1939-1942	4	Βουραϊκού	ΕΓΛΑ	5	13	22	30	78
144	6	Κεφαλληνού	—	1931-1942	12	Παμίσου	ΥΤΠ	5	13	22	30	78
145	29	Κεφαλοβρύσου	695	1931-1933	3	Ινάχου	ΥΓ	—	—	—	—	78
146	133	Κηφισίας	320	1927-1942	16	Κηφισού Αττικής	ΕΥΔΑ	5	13	22	30	78
147	142	Κιούρκων	400	1924-1942	19	Χαράδρου	ΕΥΔΑ	5	13	22	30	79

Α/Α	Α/Α Β' Εύρετηρίου	Βροχομετρικός σταθμός	Ύψόμ. Σταθμού εἰς μ.	Ἔτη παρατηρήσεων	Ἀριθμός ἐτῶν	Λεκάνη ἀπορροῆς	Ὑπηρεσία Μετρήσεως	Σελίς βιβλίου Ὕψη βροχῆς: Μέσα, μέγιστα & ἐλάχ. ἑτήσια	Μέσα μηνιαῖα	Μέγιστα & ἐλάχιστα μηνιαῖα	Μέγιστα ἡμερήσια	Μηνιαῖα καὶ ἑτήσια
1	2	3	4	5	6	7	8	9				
148	225	Κλεισούρας	1280	1919-1934	16	Λ. Χειμαδίτιδος	ΝΦ	5	13	22	30	79
149	276	Κοκκινογείων	165	1939-1940	2	Στρυμόνος	ΕΤΥΕΜ	—	—	—	—	80
150	210	Κοζάνης	673	1932-1939	8	Ἀλιάκμονος	ΜΥΥΑ	—	13	22	—	80
151	295	Κομοτινῆς	38	1931-1941	11	Ρεύματος Κομοτινῆς	ΥΓ	5	13	22	30	80
		»	61	1931 1936-1939	5	»	ΜΥΥΑ	—	13	22	—	80
152	96	Κονίτσης	682	1915-1929	15	Ἀώου	ΕΑΑ	5	13	—	30	—
		»	556	1930-1939	10	»	ΜΥΥΑ	5	13	22	30	81
153	18	Κοντοβαζαίνης	500	1936-1942	7	Ἀλφειοῦ Ἠλείας	ΥΓ	5	13	22	30	81
154	67	Κορίνθου	6	1913-1929	17	Ρεύματος Κορίνθου	ΕΑΑ	5	13	—	30	—
		»	12	1930-1931 1936-1939	6	»	ΜΥΥΑ	5	13	22	30	81
155	270	Κουδουνίων	57	1939-1940	2	Στρυμόνος	ΕΤΥΕΜ	—	—	—	—	81
156	22	Κουμουστᾶς	670	1931-1942	12	Εὐρώτα	ΥΓ	5	13	22	30	82
157	164	Κουρνόβου	600	1931-1942	12	Σπερχειοῦ	ΥΓ	5	13	22	30	82
158	53	Κουτέλης	980	1935-1942	8	Σελινοῦντος	ΕΓΛΑ	5	13	22	30	82
159	121	Κρητσᾶς	325	1932-1941	10	Μικρῶν Ρευμάτων	ΥΓ	5	13	22	30	83
160	230	Κρύας Βρύσης	6	1939-1940	2	Λουδία	ΕΤΥΕΜ	—	—	—	—	83
161	139	Κυβέλης Χάνι	290	1924-1942	19	Χαράδρου	ΕΥΔΑ	5	13	22	30	83
162	47	Κυθήρων	166	1894-1929	36	Ρ. Ν. Κυθήρων	ΕΑΑ	5	13	—	30	—
		»	184	1930-1938	9	»	ΜΥΥΑ	5	13	22	30	84
163	169	Κύμης	284	1913-1929	17	Ρ. Ν. Εὐβοίας	ΕΑΑ	5	13	—	30	—
		»	195	1930-1931 1936-1939	6	»	ΜΥΥΑ	5	13	22	30	84
164	21	Κυπαρισσίας	114	1899-1929	31	Μικρῶν Ρευμάτων	ΕΑΑ	5	13	—	30	—
		»	22	1930-1939	10	»	ΜΥΥΑ	5	13	23	30	84
165	278	Λαϊλᾶς	1365	1939-1940	2	Στρυμόνος	ΕΤΥΕΜ	—	—	—	—	84
166	103	Λάκκων	530	1931-1941	11	Ρεύματος Πλατανιᾶς	ΥΓ	5	13	23	30	85
167	162	Λαμίας	83	1894-1929	36	Σπερχειοῦ	ΕΑΑ	5	13	—	30	—
		»	142	1930-1939	10	»	ΜΥΥΑ	5	13	23	30	85
168	190	Λαρίσης	76	1894-1929	36	Πηνειοῦ	ΕΑΑ	6	13	—	30	—
		»	—	1903-1910	8	»	ΕΥΕΘ	6	13	23	30	85
		»	75	1930-1939	10	»	ΜΥΥΑ	6	13	23	30	86
169	255	Λαχανᾶ	650	1939-1940	2	Στρυμόνος	ΕΤΥΕΜ	—	—	—	—	86
170	155	Λεβαδείας	151	1904-1929	26	Βοιωτικοῦ Κηφισοῦ	ΕΑΑ	6	13	—	30	—
171	31	Λεβιδίου	835	1931-1935 1938-1942	10	Πεδιάδος Κανδήλας	ΥΓ	6	13	23	30	86
172	200	Λειβαδίου Λαρίσης	1183	1932-1942	11	Πηνειοῦ	ΥΓ	6	13	23	30	86
173	80	Λειβαδίου Κεφαλληνίας	1	1936-1939	4	Ρ. Ν. Κεφαλληνίας	ΜΥΥΑ	6	13	23	30	87
174	81	Λευκάδος	2	1915-1929	15	Ρ. Ν. Λευκάδος	ΕΑΑ	6	13	—	30	—
		»	2	1930-1939	10	»	ΜΥΥΑ	6	13	23	30	87
175	26	Λεωνιδίου	37	1904-1929	26	Δαφνῶνος	ΕΑΑ	6	13	—	30	—
176	126	Λήμνου	9	1930-1939	10	Ρ. Ν. Λήμνου	ΜΥΥΑ	6	13	23	30	87
177	70	Λιδωρικίου	587	1904-1929	26	Μόρνου	ΕΑΑ	6	13	—	30	—
		»	540	1930-1931	2	»	ΜΥΥΑ	6	13	—	30	88
178	237	Λιμνοτόπου	65	1939-1942	4	Ἀξιοῦ	ΕΤΥΕΜ	6	13	23	30	88
179	226	Λιμνοχωρίου	600	1931-1936	6	Λίμνης Χειμαδίτιδος	ΥΓ	6	13	23	30	88
180	86	Λούρου Χωρίου	—	1931-1932	2	Λούρου	ΜΠΟΥΤ	—	—	—	—	88
181	44	Λυγουρίου	336	1931-1935	5	Ρευμάτων Ναυπλίου	ΥΓ	6	13	23	30	89
182	16	Μαγουλιάνων	1260	1931-1942	12	Ἀλφειοῦ Ἠλείας	ΥΓ	6	13	23	30	89
183	194	Μαλακασίου	1080	1903-1912 1933-1942	20	Πηνειοῦ	ΕΥΕΘ, ΥΓ	6	13	23	30	89
184	11	Μάναρι	800	1931-1942	12	Ἀλφειοῦ Ἠλείας	ΥΓ	6	13	23	30	90
185	136	Μαραθῶνος Χωρίου	60	1924-1942	19	Χαράδρου	ΕΥΔΑ	6	13	23	30	90
186	189	Μαρῆς (Κουτσοχείρου)	91	1903-1909	7	Πηνειοῦ	ΕΥΕΘ	6	13	23	30	90
187	112	Μαρωνιᾶς	130	1932-1941	10	Ρεύματος Πετρᾶ	ΥΓ	6	13	23	30	91
188	10	Μεγαλοπόλεως	431	1915-1929	15	Ἀλφειοῦ Ἠλείας	ΕΑΑ	6	13	—	30	—
189	20	Μεδώνης	4	1934-1939	6	Μικρῶν Ρευμάτων	ΜΥΥΑ	6	13	23	30	91
190	28	Μερκουρίου	395	1931-1942	12	Ἰνάχου	ΥΓ	6	13	23	30	91
191	104	Μεσκλῶν	200	1931-1933	3	Ρεύμ. Πλατανιᾶς	ΥΓ	—	—	—	—	92
192	78	Μεσολογγίου	4	1894-1929	36	Μικρῶν Ρευμάτων	ΕΑΑ	6	13	—	30	—
		»	3	1931-1938	8	»	ΜΥΥΑ	6	13	23	30	92
193	305	Μεταξάδων	182	1931-1941	11	Ἔβρου	ΥΓ	6	13	23	30	92
194	239	Μεταμορφώσεως	170	1939-1940	2	Ἀξιοῦ	ΕΤΥΕΜ	—	—	—	—	92
195	192	Μετεώρων	548	1934-1942	9	Πηνειοῦ	ΥΓ	6	13	23	30	93
196	83	Μετσόβου	1159	1915-1927	13	Ἀράχθου	ΕΑΑ	6	14	—	30	—
								6	14	—	30	—
197	149	Μήλου	172	1915-1929	15	Ρ. Ν. Μήλου	ΕΑΑ					
		»	177	1930-1939	10	»	ΜΥΥΑ	6	14	23	30	93
198	303	Μικροῦ Δερείου	250	1931-1941	11	Ἔβρου	ΥΓ	6	14	23	30	93
199	52	Μοίρας	870	1935-1939	5	Γλαύκου	ΕΓΛΑ	6	14	23	—	94

Α Α	Α Α Β' Εύρετηρίου	Βροχομετρικός σταθμός	Ύψόμ. Σταθμού εἰς μ.	Ἔτη παρατηρήσεων	Ἀριθμός ἐτῶν	Λεκάνη ἀπορροῆς	Ὑπηρεσία Μετρήσεως	Σελὶς βιβλίου Ὕψη βροχῆς Μέσα μέγιστα ἐλάχ. ἔτησια	Μέσα μηνιαῖα	Μέγιστα ἐλάχιστα μηνιαῖα	Μέγιστα ἡμερήσια	Μηνιαῖα καὶ ἔτησια
1	2	3	4	5	6	7	8	9				
200	279	Μοκροῦ	661	1939-1940	2	Στρυμόνος	ΕΤΥΕΜ	—	—	—	—	94
201	240	Μουριῶν	192	1931-1940	10	Ἀξιοῦ	ΥΓ	6	14	23	30	94
202	195	Μπαμπᾶ	—	1903-1912	10	Πηνειοῦ	ΕΥΕΘ	6	14	23	30	94
203	3	Μπάστας	—	1930-1933	4	Παμίσου	ΥΤΠ	—	—	—	—	95
204	45	Μπαφίου	412	1931-1933	3	Διποτάμου (Βεδένι)	ΥΓ	—	—	—	—	95
205	74	Μπεζούλος	930	1932-1942	11	Ἀχελώου	ΥΓ	6	14	23	30	96
206	137	Μπογιατίου Χάνι	260	1924-1942	19	Χαράδρου	ΕΥΔΑ	6	14	23	30	96
207	138	Μπογίατίου Χωρίου	350	1927-1942	16	»	ΕΥΔΑ	6	14	23	30	96
208	127	Μυτιλήνης	10	1915-1929	15	Ρ. Ν. Λέσβου	ΕΑΑ	6	14	—	30	—
		»	4	1930-1931 1936-1939	6	»	ΜΥΥΑ	6	14	23	30	96
209	148	Νάξου	7	1894-1929	36	Ρ. Ν. Νάξου	ΕΑΑ	6	14	—	30	—
		»	6	1931-1939	9	»	ΜΥΥΑ	6	14	24	30	97
210	217	Ναούσης	320	1939-1940	2	Ἀλιάκμονος	ΕΤΥΕΜ	—	—	—	—	97
211*	77	Ναυπάκτου	6	1912-1929	18	Μικρῶν Ρευμάτων	ΕΑΑ	6	14	—	30	—
		»	15	1930-1931 1936-1937	4	»	ΜΥΥΑ	6	14	24	30	97
212	43	Ναυπλίου	11	1894-1929	36	Ρευμάτων Ναυπλίου	ΕΑΑ	6	14	—	30	—
		»	7	1930-1939	9	»	ΜΥΥΑ	6	14	24	30	97
213	118	Νεαπόλεως	265	1932-1941	10	Μικρῶν Ρευμάτων	ΥΓ	6	14	24	30	98
214	265	Νέας Ζίχνης	225	1923-1925 1939-1940	5	Στρυμόνος	ΜΟ, ΕΤΥΕΜ	—	14	24	—	98
215	87	Νέας Κερασοῦντος	—	1931-1932	2	Λούρου	ΜΠΟΥΤ	—	—	—	—	98
216	245	Νέας Μηχανιώνας	12	1931-1942	12	Μικρῶν Ρευμάτων	ΥΓ	6	14	24	30	98
217	306	Νέας Ὀρεστιάδος	41	1930-1936	7	Ἔβρου	ΜΥΥΑ	6	14	24	30	99
218	232	Νέας Χαλκηδόνος	26	1929-1937 1939-1942	13	Λουδία	ΕΦΑ, ΕΤΥΕΜ	6	14	24	30	99
219	180	Νεράϊδας	923	1930-1931 1937-1939	5	Πηνειοῦ	ΜΥΥΑ	—	14	24	—	99
220	116	Νεροκούρου	95	1931-1941	11	Μικρῶν Ρευμάτων	ΥΓ	6	14	24	30	100
221	42	Νεστάνης	660	1931-1935	5	Μαντινειακοῦ πεδίου	ΥΓ	6	14	24	30	100
222	2	Νησίου (Μεσσήνης)	15	1929-1940	12	Παμίσου	ΑΣΟ	6	14	24	30	100
223	251	Νιγρίτης	85	1923-1925 1929-1938	13	Στρυμόνος	ΝΣ, ΜΟ	6	14	24	30	100
224	260	Νικήσιανης	320	1930-1940	11	Στρυμόνος	ΜΟ, ΕΤΥΕΜ	6	14	24	30	101
225	296	Νυμφαίας	500	1931-1939	9	Ρεύματος Κομοτινῆς	ΥΓ	6	14	24	30	101
226	290	Ξάνθης	94	1930-1931 1936-1939	6	Λίμνης Βιστονίδος	ΜΥΥΑ	7	14	24	30	101
227	298	Ξυδίων	70	1931-1941	11	Φιλιοῦρι	ΥΓ	7	14	24	30	102
228	300	Ὀργάνης	550	1931-1941	11	Φιλιοῦρι	ΥΓ	7	14	24	30	102
229	101	Παλαιῶν Ρουμάτων	350	1931-1940	10	Ταυρωνίτη	ΥΓ	7	14	24	30	102
230	14	Παναγίτσας	540	1931-1942	12	Ἀλφειοῦ Ἠλείας	ΥΓ	7	14	24	30	103
231	89	Παραμυθιᾶς	240	1932-1935	4	Ἀχέροντος	ΥΓ	7	14	24	30	103
		»	250	1937-1939	3	»	ΜΥΥΑ	7	14	24	30	103
232	37	Παρδενίου	644	1931-1942	12	Βέρζοβα (Σαραντα ποτάμου)	ΥΓ	7	14	24	30	104
233	50	Πατρῶν	17	1894-1929	36	Γλαύκου	ΕΑΑ	7	14	—	30	—
		»	3	1930-1939	10	»	ΜΥΥΑ	7	14	24	30	104
234	258	Πεδελινοῦ	12	1923-1926 1939-1940	6	Στρυμόνος	ΜΟ, ΕΤΥΕΜ	—	14	24	—	104
235	131	Πειραιῶς	3	1930-1939	10	Κηφισοῦ Ἀττικῆς	ΜΥΥΑ	7	14	24	30	104
236	63	Περιστέρας	1000	1939-1942	4	Κράθιδος	ΕΓΛΑ	—	—	—	—	105
237	76	Περτουλίου	—	1903-1907	5	Ἀχελώου	ΕΥΕΘ	7	14	24	30	105
238	273	Πλατανιᾶς	348	1939-1940	2	Στρυμόνος	ΕΤΥΕΜ	—	—	—	—	105
239	242	Πολυγύρου	545	1930-1931 1939	3	Ὀλυνδίου	ΜΥΥΑ	7	14	24	30	105
240	214	Πολυδένδρου	750	1939-1940	2	Ἀλιάκμονος	ΕΤΥΕΜ	—	—	—	—	106
241	238	Πολυκάστρου	80	1931-1941	11	Ἀξιοῦ	ΥΓ	7	14	24	30	106
242	222	Ποντοκώμης	—	1919-1935	17	Λίμνης Βεγορίτιδος	ΝΚ	7	14	24	30	106
243	97	Πρεβέζης	6	1930-1935	6	Μικρῶν Ρευμάτων	ΜΥΥΑ	—	14	24	—	107
244	57	Πριολίδου	870	1935-1942	8	Βουραϊκοῦ	ΕΓΛΑ	7	14	24	30	107
245	268	Προβατᾶ (Νεοχωρίου)	27	1926-1931 1939-1940	8	Στρυμόνος	ΜΟ, ΕΤΥΕΜ	7	14	24	30	107
246	223	Πτολεμαΐδος	604	1930-1931 1936-1939	6	Λίμνης Βεγορίτιδος	ΜΥΥΑ	—	14	25	—	107
247	185	Πύλης	180	1932-1942	11	Πηνειοῦ	ΥΓ	7	14	25	30	108
248	17	Πύργου	29	1904-1929	26	Ἀλφειοῦ Ἠλείας	ΕΑΑ	7	14	—	30	—
		»	—	1930-1931 1938-1939	4	»	ΜΥΥΑ	7	14	25	30	108
249	198	Ραψάνης	500	1932-1942	11	Πηνειοῦ	ΥΓ	7	14	25	30	108
250	100	Ρεκίνης (Ἀγραφῶν)	27	1933-1935	3	Ρ. Ν. Κερκύρας	ΥΓ	—	—	—	—	108

Α/Α	Α/Α Β΄ Εὐρετηρίου	Βροχομετρικὸς σταθμὸς	Ὑψόμ. Σταθμοῦ εἰς μ.	Ἔτη παρατηρήσεων	Ἀριθμὸς ἐτῶν	Λεκάνη ἀπορροῆς	Ὑπηρεσία Μετρήσεως	Σελὶς βιβλίου Ὕψη βροχῆς Μέσα μέγιστα & ἐλάχ. ἔτησια	Μέσα μηνιαῖα	Μέγιστα & ἐλάχιστα μηνιαῖα	Μέγιστα ἡμερήσια	Μηνιαῖα καὶ ἔτησια
1	2	3	4	5	6	7	8	9				
251	175	Ρεντίνης	1080	1932-1942	11	Πηνειοῦ	ΥΓ	7	14	25	30	109
252	253	Ροδολείβου	336	1923-1931 1939-1940	11	Στρυμόνος	ΜΟ, ΕΤΥΕΜ	7	14	25	30	109
253	95	Ροδοτοπίου	—	1937-1942	6	Λίμνης Ἰωαννίνων	ΥΓ	7	14	25	30	109
254	129	Σάμου	36	1930-1939	10	Ρ. Ν. Σάμου	ΜΥΥΑ	7	14	25	30	110
255	208	Σερβίων	394	1936-1939	4	Ἀλιάκμονος	ΜΥΥΑ	7	14	25	30	110
256	269	Σερρῶν	68	1927-1938	12	Στρυμόνος	ΜΟ, ΕΤΥΕΜ	7	14	25	30	110
		»	28	1930-1939	10	»	ΜΥΥΑ	7	14	25	30	111
257	122	Σητείας	24	1915-1926	12	Μικρῶν Ρευμάτων	ΕΑΑ	7	14	—	30	—
		»	45	1930-1939	10	»	ΜΥΥΑ	7	14	25	30	111
258	209	Σιατίστης	900	1937-1939	3	Ἀλιάκμονος	ΜΥΥΑ	—	—	—	—	111
259	277	Σιδηροκάστρου	73	1923-1931 1939-1940	11	Στρυμόνος	ΜΟ, ΕΤΥΕΜ	7	14	25	30	112
260	49	Σιμοπούλου	500	1936-1942	7	Πηνειοῦ Ἠλείας	ΥΓ	7	14	25	30	112
261	172	Σκοπέλου	14	1915-1929	15	Ρ. Ν. Σκοπέλου	ΕΑΑ	7	15	—	30	—
		»	12	1930-1931	2		ΜΥΥΑ	7	15	—	30	112
262	218	Σκύδρας	35	1939-1940	2	Ἀλιάκμονος	ΕΤΥΕΜ	—	—	—	—	112
263	173	Σκύρου	57	1912-1929	18	Ρ. Ν. Σκύρου	ΕΑΑ	7	15	—	30	—
		»	137	1930-1939	10	»	ΜΥΥΑ	7	15	25	30	113
264	60	Σουβάρδου	1150	1939-1941	3	Βουραϊκοῦ	ΕΓΛΑ	—	—	—	—	113
265	7	Σουλίου (Δερβενίου)	550	1930-1942	13	Παμίσου	ΥΤΠ	7	15	25	30	113
266	91	Σουλοπούλου	220	1932-1940	9	Θυάμιδος (Καλαμᾶ)	ΥΓ	7	15	25	30	114
267	302	Σουφλίου	41	1930-1939	10	Ἕβρου	ΜΥΥΑ	7	15	25	30	114
268	24	Σοχᾶ	875	1931-1935	5	Εὐρώτα	ΥΓ	7	15	25	30	114
269	23	Σπάρτης	193	1894-1929	36	Εὐρώτα	ΕΑΑ	7	15	—	30	—
270	201	Σπηλιᾶς	820	1932-1942	11	Ἔλους Συκουρίου	ΥΓ	7	15	25	30	114
271	134	Σταμάτας	370	1931-1942	12	Κηφισοῦ Ἀττικῆς	ΕΥΔΑ	7	15	25	30	115
272	221	Σταρειδῶλων	664	1931-1932	2	Ἔλους Σαριγκιὸλ	ΥΓ	—	—	—	—	115
273	98	Σταυροῦ	171	1934-1941	8	Ρ. Ν. Κερκύρας	ΥΓ	7	15	25	30	115
274	264	Στρυμονικοῦ (Ὀρλιακο)	197	1926-1931	6	Στρυμόνος	ΜΟ	7	15	25	30	116
275	39	Συλλίμνης	920	1931-1942	12	Μαντινειακοῦ Πεδίου	ΥΓ	7	15	25	31	116
276	147	Σύρου	32	1894-1929	36	Ρ. Ν. Σύρου	ΕΑΑ	7	15	—	31	—
		»	53	1931-1939	9		ΜΥΥΑ	7	15	25	31	116
277	244	Σωχοῦ	550	1930-1931 1936	3	Λιμνῶν Θεσσαλονίκης	ΜΥΥΑ	—	—	—	—	117
278	111	Τζερμιάδων	819	1936-1939	4	ΚλειστῆςΛεκ.Τζερμιάδων	ΜΥΥΑ	7	15	25	31	117
279	288	Τοξοτῶν	70	1931-1941	11	Νέστου	ΥΓ	7	15	25	31	117
280	187	Τρικκάλων	114	1894-1929	36	Πηνειοῦ	ΕΑΑ	7	15	—	31	—
		»	—	1903-1910	8	»	ΕΥΕΘ	7	15	25	31	117
		»	154	1930-1939	10	»	ΜΥΥΑ	7	15	25	31	118
281	38	Τριπόλεως	661	1894-1929	36	Μαντινειακοῦ Πεδίου	ΕΑΑ	8	15	—	31	—
		»	661	1930-1939	10	»	ΜΥΥΑ	8	15	25	31	118
282	19	Τριποταμιᾶς	250	1936-1942	7	Ἀλφειοῦ Ἠλείας	ΥΓ	8	15	25	31	118
283	197	Τσαριτσαίνης	300	1915-1929	15	Πηνειοῦ	ΕΑΑ	8	15	—	31	—
		»	298	1930-1931	2	»	ΜΥΥΑ	8	15	—	31	119
284	64	Τσιβλοῦ	720	1939-1942	4	Κράθιδος	ΕΓΛΑ	8	15	25	31	119
285	188	Τσιοτίου	90	1903-1912	10	Πηνειοῦ	ΕΥΕΘ	8	15	25	31	119
286	211	Τσοτυλίου	872	1932-1935 1937	5	Ἀλιάκμονος	ΜΥΥΑ	—	15	26	—	119
287	163	Τυμφρηστοῦ	780	1931-1942	12	Σπερχειοῦ	ΥΓ	8	15	26	31	120
288	193	Τυρνάβου	—	1903-1909	7	Πηνειοῦ	ΕΥΕΘ	8	15	26	31	120
289	186	Τύρνας	923	1907-1912	6	Πηνειοῦ	ΕΥΕΘ	8	15	26	31	120
290	48	Ὑδρας	9	1935-1939	5	Ρ. Ν. Ὕδρας	ΜΥΥΑ	8	15	26	31	120
291	181	Φαράλων	—	1903-1910	8	Πηνειοῦ	ΕΥΕΘ	8	15	26	31	121
292	301	Φερρῶν	30	1931-1941	11	Ἕβρου	ΥΓ	8	15	26	31	121
293	90	Φιλιατῶν	228	1933-1940	8	Θυάμιδος (Καλαμᾶ)	ΥΓ	8	15	26	31	121
294	250	Φλαμουρίου	500	1939-1940	2	Στρυμόνος	ΕΤΥΕΜ	—	—	—	—	121
295	227	Φλωρίνης	684	1930-1939	10	Ἐριγῶνος Ἀξιοῦ	ΜΥΥΑ	8	15	26	31	122
296	220	Φουστάνης	275	1931-1941	11	Ἀλιάκμονος	ΥΓ	8	15	26	31	122
297	135	Φράγματος Μαραθῶνος	240	1924-1942	19	Χαράδρου	ΕΥΔΑ	8	15	26	31	122
298	257	Φυτοκίου	13	1939-1940	2	Στρυμόνος	ΕΤΥΕΜ	—	—	—	—	123
299	178	Χαλαμβρεζίου	—	1903-1912	10	Πηνειοῦ	ΕΥΕΘ	8	15	26	31	123

Α/Α	Α/Α Β' Εύρετηρίου	Βροχομετρικός σταθμός	Ύψόμ. Σταθμού εἰς μ.	Ἔτη παρατηρήσεων	Ἀριθμός ἐτῶν	Λεκάνη ἀπορρῆς	Ὑπηρεσία Μετρήσεως	Σελὶς βιβλίου — Ὕψη βροχῆς: Μέσα, μέγιστα & ἐλάχ. ἐτήσια	Μέσα μηνιαῖα	Μέγιστα & ἐλάχιστα μηνιαῖα	Μέγιστα ἡμερήσια	Μηνιαῖα καὶ ἐτήσια
1	2	3	4	5	6	7	8	9				
300	234	Χαλάστρας	4	1939-1940	2	Ἀξιοῦ	ΕΤΥΕΜ	—	—	—	—	123
301	171	Χαλκίδος	12	1894-1929	36	Μικρῶν Ρευμάτων	ΕΑΑ	8	15	—	31	—
		»	8	1930-1938	9	»	ΜΥΥΑ	8	15	26	31	123
302	115	Χανίων	14	1915-1929	15	»	ΕΑΑ	8	15	—	31	—
		»	63	1930-1939	10	»	ΜΥΥΑ	8	15	26	31	124
303	231	Χιλμ. 0+000 Λουδία	2	1939-1940	2	Λουδία	ΕΤΥΕΜ	—	—	—	—	124
304	128	Χίου	9	1899-1916	17	Ρ. Ν. Χίου	ΕΑΑ	8	15	—	—	—
		»	7	1930-1939	10	»	ΜΥΥΑ	8	15	26	31	124
305	8	Χράνων	—	1931-1942	12	Παμίσου	ΥΤΠ	8	15	26	31	124
306	275	Χρυσοπηγῆς	626	1939-1940	2	Στρυμόνος	ΕΤΥΕΜ	—	—	—	—	125
307	291	Ὡραίου	800	1931-1940	10	Λ. Βιστονίδος	ΝΡ	8	15	26	31	125
308	168	Ὡρεῶν	3	1932-1939	8	Ρ. Ν. Εὐβοίας	ΜΥΥΑ	8	15	26	31	125

Β' Εὐρετήριον

βροχομετρικῶν σταθμῶν

(κατὰ λεκάνας ἀπορροῆς)

Α/Α	Α/Α Α' Εὐρετηρίου	Ὑδατικὸν Διαμέρισμα	Λεκάνη ἀπορροῆς	Βροχομετρικὸς Σταθμός
1	2	3	4	5
Ὑδατικὴ περιοχὴ Δυτικῆς Ἑλλάδος (Δ)				
1	121	Καλαμῶν — Πύργου (Δ1)	Νέδοντος	Καλαμῶν
2	222		Παμίσου	Νησίου
3	203		»	Μπάστας
4	10		»	Ἀγρίλου
5	139		»	Κεντρικοῦ
6	144		»	Κεφαλληνοῦ
7	265		»	Σουλίου
8	305		»	Χράνων
9	31		»	Ἄνω Μελπείας
10	188		Ἀλφειοῦ Ἠλείας	Μεγαλοπόλεως
11	184		»	Μάναρι
12	45		»	Βαλτετσίου
13	82		»	Δημητσάνας
14	230		»	Παναγίτσας
15	60		»	Βυτίνης
16	182		»	Μαγουλιάνων
17	248		»	Πύργου
18	153		»	Κοντοβαζαίνης
19	282		»	Τριποταμιᾶς
20	189		Μικρῶν Ρευμάτων	Μεδώνης
21	164		»	Κυπαρισσίας
22	156	Σπάρτης — Ναυπλίου (Δ2)	Εὐρώτα	Κουμουστᾶς
23	269		»	Σπάρτης
24	268		»	Σοχᾶ
25	35		»	Ἀραχώβης
26	175		Δαφνῶνος	Λεωνιδίου
27	131		Τάνου	Καστρίου (Ἁγ. Νικολάου)
28	190		Ἰνάχου	Μερκουρίου
29	145		»	Κεφαλοβρύσου
30	80		»	Δερβενακίων
31	171		Πεδιάδος Κανδήλας	Λεβιδίου
32	123		»	Κανδήλας
33	59		Βέρζοβα-Σαραν/ποτάμου	Βουρβούρων
34	17		»	Ἀλεποχωρίου
35	54		»	Βλαχοκερασιᾶς
36	85		»	Δολιανῶν
37	232		»	Παρδενίου
38	281		Μαντινειακοῦ πεδίου	Τριπόλεως
39	275		»	Συλλίμνης
40	22		»	Ἀλωνισταίνης
41	138		»	Κάψιας
42	221		»	Νεστάνης
43	212		Ρευμάτων Ναυπλίου	Ναυπλίου
44	181		»	Λυγουρίου
45	204		Διποτάμου (Βεδένι)	Μπαφίου
46	77		Μικρῶν Ρευμάτων	Γυθείου
47	162		Ρ. Ν. Κυθήρων	Κυθήρων
48	290		Ρ. Ν. Ὕδρας	Ὕδρας
49	260		Πηνειοῦ Ἠλείας	Σιμοπούλου
50	233		Γλαύκου	Πατρῶν
51	70		»	Γλαύκου Φράγμα Ὑδροληψ.
52	199		»	Μοίρας
53	158		Σελινοῦντος	Κουτέλης
54	134	Πατρῶν — Κορίνθου (Δ3)	Σελινοῦντος	Κάτω Γουμενίτσης
55	53		»	Βετεΐκων
56	15		»	Αἰγίου
57	244		Βουραϊκοῦ	Πριολίδου
58	3		»	Ἁγίας Λαύρας
59	118		»	Καλαβρύτων
60	264		»	Σουβάρδου
61	143		»	Κερπινῆς
62	100		»	Ζαχλωροῦς
63	236		Κράθιδος	Περιστέρας
64	284		»	Τοιβλοῦ
65	34		Σύδα	Ἄνω Τρικκάλων
66	4		Ρ. Κορίνθου	Ἀγιονορίου
67	154		»	Κορίνθου
68	23		Μικρῶν Ρευμάτων	Ἀμαλιάδος
69	98		Ρ. Ν. Ζακύνθου	Ζακύνθου
70	177	Ἀχελώου (Δ4)	Μόρνου	Λιδωρικίου
71	11		Ἀχελώου	Ἀγσινίου
72	5		»	Ἁγίου Βλασίου
73	126		»	Καρπενησίου
74	205		»	Μπεζούλας
75	63		»	Γαρδικίου
76	237		»	Περτουλίου
77	211		Μικρῶν Ρευμάτων	Ναυπάκτου
78	192		»	Μεσολογγίου
79	36		Ρ. Ν. Κεφαλληνίας	Ἀργοστολίου
80	173		»	Λειβαδίου
81	174		Ρ. Ν. Λευκάδος	Λευκάδος
82	39	Ἠπείρου (Δ5)	Ἀράχθου	Ἄρτης
83	196		»	Μετσόβου
84	75		»	Γρεβενητίου
85	27		Πεδιάδος Ἀράχθου	Ἀνέζας
86	180		Λούρου	Λούρου χωρίου
87	215		»	Νέας Κερασσούντος
88	140		»	Κερασόβου
89	231		Ἀχέροντος	Παραμυθιᾶς
90	293		Θυάμιδος (Καλαμᾶ)	Φιλιατῶν
91	266		»	Σουλοπούλου
92	102		»	Ζίτσης
93	48		»	Βελλᾶ
94	116		Λίμνης Ἰωαννίνων	Ἰωαννίνων
95	253		»	Ροδοτοπίου
96	152		Ἀώου	Κονίτσης
97	243		Μικρῶν Ρευμάτων	Πρεβέζης
98	273		Ρ. Ν. Κερκύρας	Σταυροῦ
99	142		»	Κερκύρας
100	250		»	Ρεκίνης (Ἀγραφῶν)
Ὑδατικὴ περιοχὴ Ἀνατολικῆς Ἑλλάδος (Α)				
101	229	Κρήτης (Α1)	Ταυρωνίτη	Παλαιῶν Ρουμάτων
102	57		»	Βουκολιῶν
103	166		Πλατανιᾶς	Λάκκων
104	191		»	Μεσκλῶν
105	47		»	Βατολάκκου
106	19		»	Ἀλικιανοῦ

Α/Α	Α.Α Α' Εὐρετηρίου	Ὑδατικόν Διαμέρισμα	Λεκάνη ἀπορροῆς	Βροχομετρικός σταθμός
1	2	3	4	5
107	30	Κρήτης (Α1)	Ρ. Περάματος	Ἀνωγείων
108	7		Γκαζάνου	Ἁγίου Μύρωνος
109	9		Καρτερού	Ἁγίων Παρασκιῶν
110	129		Ρ. Ποταμιές	Καστελλίου Πεδιάδος
111	278		Κλ. Λ. Τζερμιάδων	Τζερμιάδων
112	187		Πετρᾶ	Μαρωνιᾶς
113	71		Ἱεροποτάμου	Γόρτυνος
114	122		Ρ. Κανδάνου	Κανδάνου
115	302		Μικρῶν Ρευμάτων	Χανίων
116	220		»	Νεροκούρου
117	104		»	Ἡρακλείου
118	213		»	Νεαπόλεως
119	92		»	Ἔξω Λακωνίων
120	93		»	Ἔξω Ποτάμων
121	159		»	Κρητσᾶς
122	257		»	Σητείας
123	112		»	Ἱεραπέτρας
124	41		»	Ἀσωμάτων
125	40		»	Ἀσκύφου
126	176	Ν. Ἀρχιπελάγους (Α2)	Ρ. Ν. Λήμνου	Λήμνου
127	208		Ρ. Ν. Λέσβου	Μυτιλήνης
128	304		Ρ. Ν. Χίου	Χίου
129	254		Ρ. Ν. Σάμου	Σάμου
130	113		Ρ. Ν. Ἰκαρίας	Ἰκαρίας
131	235	Ἀττικῆς (Α3)	Κηφισοῦ Ἀττικῆς	Πειραιῶς
132	13		»	Ἀθηνῶν
133	146		»	Κηφισίας
134	271		»	Σταμάτας
135	297		Χαράδρου	Φράγματος Μαραθῶνος
136	185		»	Μαραθῶνος χωρίου
137	206		»	Μπογιατίου χάνι
138	207		»	Μπογιατίου χωρίου
139	161		»	Κυβέλης χάνι
140	79		»	Δεκελείας (Τατοΐου)
141	133		»	Κατσιμιδίου
142	147		»	Κιούρκων
143	46		»	Βαρνάβα
144	124		»	Καπανδριτίου
145	14		Ρ. Ν. Αἰγίνης	Αἰγίνης
146	26		Ρ. Ν. Ἄνδρου	Ἄνδρου
147	276		Ρ. Ν. Σύρου	Σύρου
148	209		Ρ. Ν. Νάξου	Νάξου
149	197		Ρ. Ν. Μήλου	Μήλου
150	108		Ρ. Ν. Θήρας	Θήρας
151	109	Παρνασσοῦ (Α4)	Περμησσοῦ	Θίσβης
152	6		Ἀσωποῦ Βοιωτίας	Ἁγίου Μερκουρίου
153	107		Βοιωτ. Κηφισοῦ	Θηβῶν
154	18		»	Ἀλιάρτου
155	170		»	Λεβαδείας
156	28		»	Ἄνω Ἀγόριανης
157	94		»	Ἐπταλόφου
158	33		»	Ἄνω Σουβάλας
159	73		»	Γραβιᾶς
160	42		Ρ. Ἀταλάντης	Ἀταλάντης
161	87		Σπερχειοῦ	Δρακοσπηλιᾶς
162	167		»	Λαμίας
163	287		»	Τυμφρηστοῦ
164	157		»	Κουρνόβου
165	61		Μικρῶν Ρευμάτων	Γαλαξειδίου
166	114	Νήσου Εὐβοίας	Κάλλα	Ἱστιαίας
167	101		Λίμνης Δύστου	Ζερμπισίων
168	308		Ρ. Ν. Εὐβοίας	Ὠρεῶν
169	163		»	Κύμης
170	127		»	Καρύστου
171	301		»	Χαλκίδος

Α/Α	Α.Α Α' Εὐρετηρίου	Ὑδατικόν Διαμέρισμα	Λεκάνη ἀπορροῆς	Βροχομετρικός σταθμός
1	2	3	4	5
172	261		Ρ. Ν. Σκοπέλου	Σκοπέλου
173	263		Ρ. Ν. Σκύρου	Σκύρου
174	21	Θεσσαλίας (Α5)	Ξηριᾶ Ἀλμυροῦ	Ἀλμυροῦ
175	251		Πηνειοῦ Θεσσαλίας	Ρεντίνης
176	86		»	Δομοκοῦ
177	25		»	Ἀνάβρας
178	299		»	Χαλαμβρεζίου
179	110		»	Θραψίμου
180	219		»	Νεράϊδας
181	291		»	Φαρσάλων
182	58		»	Βουνεσίου
183	125		»	Καρδίτσης
184	99		»	Ζαππείου
185	247		»	Πύλης
186	289		»	Τύρνας
187	280		»	Τρικκάλων
188	285		»	Τσιοτίου
189	186		»	Μαρῆς (Κουτσοχείρου)
190	168		»	Λαρίσης
191	119		»	Καλαμπάκας
192	195		»	Μετεώρων
193	288		»	Τυρνάβου
194	183		»	Μαλακασίου
195	202		»	Μπαμπᾶ
196	8		»	Ἁγιοφύλλου (Βελεμιστίου)
197	283		»	Τσαριτσαίνης
198	249		»	Ραψάνης
199	67		»	Γιαννωτᾶς
200	172		»	Λειβαδίου
201	270		Ἔλους Συκουρίου	Σπηλιᾶς
202	65		Λ. Βοιβηΐδος	Γιακαλάρ
203	69		»	Γκερλῆ
204	55		Μικρῶν Ρευμάτων	Βόλου
205	56		»	Βόλου Κοντογεωργίου

Ὑδατικὴ περιοχὴ Βορείου Ἑλλάδος (Β)

Α/Α	Α.Α Α' Εὐρετηρίου	Ὑδατικόν Διαμέρισμα	Λεκάνη ἀπορροῆς	Βροχομετρικός σταθμός
1	2	3	4	5
206	132	Ἀλιάκμονος (Β1)	Πέλεκα Μαυρονερίου	Κατερίνης
207	76		Ἀλιάκμονος	Γρεβενῶν
208	255		»	Σερβίων
209	258		»	Σιατίστης
210	150		»	Κοζάνης
211	286		»	Τσοτυλίου
212	130		»	Καστοριᾶς
213	128		»	Καστανιᾶς
214	240		»	Πολυδένδρου
215	50		»	Βερροίας
216	51		»	Βερροίας Ἐργοχῶρι
217	210		»	Ναούσης
218	262		»	Σκύδρας
219	89		»	Ἐδέσσης
220	296		»	Φουστάνης
221	272		Ἔλους Σαριγκιόλ	Σταρειδώλων (Σαριγκιόλ)
222	242		Λίμνης Βεγορίτιδος	Ποντοκώμης
223	246		»	Πτολεμαΐδος
224	38		»	Ἀρνίσσης
225	148		Λ. Χειμαδίτιδος	Κλεισούρας
226	179		»	Λιμνοχωρίου
227	295		Ἐργώνος (Ἀξιοῦ)	Φλωρίνης
228	68		Λουδία	Γιδᾶ
229	95		»	Ἐργοταξίου Λουδία
230	160		»	Κρύας Βρύσης
231	303		»	ΧΛΜ. 0+000 Λουδία

Α/Α	Α Α Α' Εὐρετηρίου	Ὑδατικόν Διαμέρισμα	Λεκάνη ἀπορροῆς	Βροχομετρικός σταθμός
1	2	3	4	5
232	218	Θεσσαλονίκης (Β2)	Λουδία	Νέας Χαλκηδόνος
233	66		»	Γιαννιτσῶν
234	300		Ἀξιοῦ	Χαλάστρας
235	24		»	Ἀματόβου
236	72		»	Γουμενίτσης
237	178		»	Λιμνοτόπου
238	241		»	Πολυκάστρου
239	194		»	Μεταμορφώσεως
240	201		»	Μουριῶν
241	62		Γαλλικοῦ	Γαλλικοῦ
242	239		Ὀλυνθίου	Πολυγύρου
243	97		Λιμνῶν Θεσ/νίκης	Ζαγκλιβερίου
244	277		»	Σωχοῦ
245	216		Μικρῶν ρευμάτων	Νέας Μηχανιώνας
246	106		»	Θεσσαλονίκης
»	»		»	» Ἀμερ. Γεωργ. Σχολή
»	»		Ἀνθεμοῦντος	» Σέδες
247	12	Στρυμόνος (Β3)	Στρυμόνος	Ἀηδονοχωρίου
248	78		»	Δάφνης
249	52		»	Βερτίσκου
250	294		»	Φλαμουρίου
251	223		»	Νιγρίτης
252	43		»	Ἀχινοῦ
253	252		»	Ροδολείβου
254	90		»	Ἐλευθερουπόλεως
255	169		»	Λαχανᾶ
256	49		»	Βέργης
257	298		»	Φυτοκίου
258	234		»	Πεδελινοῦ
259	1		»	Ἀγγίστης
260	224		»	Νικήσιανης
261	115		»	Ἰσώματος
262	91		»	60ου ΧΜ.Σερρῶν-Θ/νίκης
263	135		»	Κάτω Καμήλας
264	274		»	Στρυμωνικοῦ
265	214		»	Νέας Ζίχνης
266	20		»	Ἀλιστράτης
267	120		»	Καλαμπακίου
268	245		»	Προβατᾶ
269	256		»	Σερρῶν

Α/Α	Α Α Α' Εὐρετηρίου	Ὑδατικόν Διαμέρισμα	Λεκάνη ἀπορροῆς	Βροχομετρικός σταθμός
1	2	3	4	5
270	155	Στρυμόνος (Β3)	Στρυμόνος	Κουδουνίων
271	141		»	Κερκίνης
272	88		»	Δράμας
273	238		»	Πλατανιᾶς
274	103		»	Ἡρακλείας
275	306		»	Χρυσοπηγῆς
276	149		»	Κοκκινογείων
277	259		»	Σιδηροκάστρου
278	165		»	Λαϊλᾶς
279	200		»	Μοκροῦ
280	137		»	Κάτω Πορροΐων
281	32		»	Ἄνω Πορροΐων
282	29		»	Ἄνω Βροντοῦ
283	44		»	Ἀχλαδοχωρίου
284	2		»	Ἀγγίστρου
285	136		Ἕλους Ζυρνόβου	Κάτω Νευροκοπίου
286	117		Μικρῶν Ρευμάτων	Καβάλλας
287	105		Ρ.Ν. Θάσου	Θάσου
288	279	Νέστου (Β4)	Νέστου	Τοξοτῶν
289	64		Λίμνης Βιστονίδος	Γενησαίας
290	226		»	Ξάνθης
291	307		»	Ὡραίου
292	111		»	Ἰάσμου
293	96		»	Ἐχίνου
294	81		»	Δημαρίου
295	151		Ρ. Κομοτινῆς	Κομοτινῆς
296	225		»	Νυμφαίας
297	37		Φιλιοῦρι	Ἀρίσβης
298	227		»	Ξυδίων
299	74		»	Γρατινῆς
300	228		»	Ὀργάνης
301	292	Ἕβρου (Β5)	Ἕβρου	Φερρῶν
302	267		»	Σουφλίου
303	198		»	Μικροῦ Δερείου
304	83		»	Διδυμοτείχου
305	193		»	Μεταξάδων
306	217		»	Νέας Ὀρεστιάδος
307	84		»	Δικαίων
308	16		Μικρῶν Ρευμάτων	Ἀλεξανδρουπόλεως

Γ' Εὐρετήριον

ὑδρομετρικῶν παρατηρήσεων

Πίναξ ὑδρολογικῶν λεκανῶν 129
Συντμήσεις 130

1. Λεκάνη Ἀλιάκμονος

Χαρακτηριστικὰ στοιχεῖα μετρήσεων 131
Ια Ποταμὸς Ἄνω Ἀλιάκμων Παροχαί 133
Ιβ Ποταμὸς Κάτω Ἀλιάκμων Παροχαί 133
Παροχαὶ καὶ στάθμαι 136
Στάθμαι 138
II Παραπόταμος Μογλένιτσα Παροχαί 134
Παροχαὶ καὶ στάθμαι 137
Στάθμαι 159
III Παραπόταμος Βόδας Παροχαί 134
Παροχαὶ καὶ στάθμαι 137
Στάθμαι 160
IY Παραπόταμος Ἀραπίτσα Παροχαί 135
Παροχαὶ καὶ στάθμαι 137
Y Παραπόταμος Τριπόταμος Παροχαί 135
Παροχαὶ καὶ στάθμαι 137
YI Περιφερικὴ Διῶρυξ Παροχαί 136
Παροχαὶ καὶ στάθμαι 138
Στάθμαι 173
Χάρτης λεκάνης ἀπορροῆς 521
Διαγράμματα 543, 545, 547, 549, 561

2. Λεκάνη Ἀλφειοῦ

Χαρακτηριστικὰ στοιχεῖα μετρήσεων 200
I Ποταμὸς Ἀλφειὸς Παροχαί 201
II Παραπόταμος Λούσιος Παροχαί 202
III Παραπόταμος Τράγος Παροχαί 202
IIIα Πηγαὶ Ντάρας Ἀρκαδίας Παροχαί 202
IY Παραπόταμος Λάδων Παροχαί 202
Y Παραπόταμος Ἀροάνειος ἢ Κατσανδρὸς Παροχαί 203
YI Παραπόταμος Ἐρύμανθος Παροχαί 203
Χάρτης λεκάνης ἀπορροῆς 521

3. Λεκάνη Ἀμβρακίας

Χαρακτηριστικὰ στοιχεῖα μετρήσεων 203
Πηγαὶ Παροχαί 203
Χάρτης λεκάνης ἀπορροῆς 521

4. Λεκάνη Ἀξιοῦ

Χαρακτηριστικὰ στοιχεῖα μετρήσεων 204
I Ποταμὸς Ἀξιὸς Παροχαί 205
Παροχαὶ καὶ στάθμαι 205
Στάθμαι 206
II Παραπόταμος Λίμνης Δοϊράνης (τέως Ἀγιὰκ) Παροχαὶ καὶ στάθμαι 206
III Κυρία ἀποχετευτικὴ Διῶρυξ Στάθμαι 235
Χάρτης λεκάνης ἀπορροῆς 523
Διαγράμματα 551, 563, 569, 571

5. Λεκάνη Ἀράχθου

Χαρακτηριστικὰ στοιχεῖα μετρήσεων 242
I Ποταμὸς Ἄραχθος Παροχαί 242
Παροχαὶ καὶ στάθμαι 242
Στάθμαι 243
Χάρτης λεκάνης ἀπορροῆς 523

6. Λεκάνη Ἀσωποῦ Βοιωτίας

Χαρακτηριστικὰ στοιχεῖα μετρήσεων 244
I Πηγαὶ Ἀσωποῦ Βοιωτίας Παροχαί 244
II Παραπόταμος Ἅγιος Μερκούριος Μηνιαῖαι ἀπορροαί 245
III Παραπόταμος Κακοσάλεσι Μηνιαῖαι ἀπορροαί 245
Χάρτης λεκάνης ἀπορροῆς 523

7. Λεκάνη Ἀσωποῦ Κορινθίας

Χαρακτηριστικὰ στοιχεῖα μετρήσεων 246
I Ποταμὸς Ἀσωπὸς Κορινθίας Παροχαί 246
Χάρτης λεκάνης ἀπορροῆς 523

8. Λεκάνη Ἀχελῴου

Χαρακτηριστικὰ στοιχεῖα μετρήσεων 247
I Παραπότ. Καρπενησιώτικος Παροχαί 248
II Παραπόταμος Ἀγαλιανὸς Παροχαί 248
III Παραπόταμος Μέγδοβας Παροχαί 248
IY Παραιότ. Ἀγραφιώτικος Παροχαί 248
Y Παραπότ. Ἀσπροπόταμος Παροχαί 248
YI Ποταμὸς Ἀχελῷος Παροχαί 248
Παροχαὶ καὶ στάθμαι 248
Στάθμαι 249
Χάρτης λεκάνης ἀπορροῆς 525
Διαγράμματα 553, 561

9. Λεκάνη Ἀχέροντος

Χαρακτηριστικὰ στοιχεῖα μετρήσεων 252
I Ποταμὸς Ἀχέρων Παροχαί 253
Στάθμαι 253
II Παραπόταμος Ἀλμυρὸς Παροχαί 253
III Παραπόταμος Βουβὸς Παροχαί 253
IY Παραπόταμος Κοκκυτὸς Παροχαί 253
Στάθμαι 254
Y Ἕλος Μαργαριτίου Παροχαί 253
Στάθμαι 255
YI Πηγαὶ Παροχαί 253
YII Ρεῦμα 1 Παροχαί 253
YIII Ρεῦμα 2 Παροχαί 253
IX Παραπόταμος Σπλάντζα Παροχαί 253
Χάρτης λεκάνης ἀπορροῆς 525

10. Λεκάνη Βεγορίτιδος Λίμνης (Ὀστρόβου)

Χαρακτηριστικὰ στοιχεῖα μετρήσεων 255
I Λίμνη Βεγορῖτις Στάθμαι 256
Χάρτης λεκάνης ἀπορροῆς 525
Διαγράμματα 565

11. Λεκάνη Βόλου (Ξηριᾶ)

Χαρακτηριστικὰ στοιχεῖα μετρήσεων 257
Πηγαὶ χειμάρρου Ξηριᾶ Παροχαί 257
Χάρτης λεκάνης ἀπορροῆς 525

12. Λεκάνη Βουραϊκοῦ

Χαρακτηριστικὰ στοιχεῖα μετρήσεων 259
I Ποταμὸς Βουραϊκὸς καὶ πηγαί του Παροχαί 260
Παροχαὶ καὶ στάθμαι 261
Μέσαι ἡμερήσιαι παροχαί 263
Ἐξάτμισις καὶ θερμοκρασία ἀτμοσφαίρας 266
II Παραχείμαρρος Βραχνὶ Παροχαί 261
III Παραπόταμος Πορειὰ Παροχαί 261
IY Παραπόταμος Βαθυρυάκι Παροχαί 261
Χάρτης λεκάνης ἀπορροῆς 527
Διαγράμματα 553

13. Λεκάνη Γαλλικοῦ

Χαρακτηριστικὰ στοιχεῖα μετρήσεων 271
I Ποταμὸς Γαλλικὸς Παροχαί 271
Χάρτης λεκάνης ἀπορροῆς 527

14. Λεκάνη Γλαύκου

Χαρακτηριστικά στοιχεία μετρήσεων 272
I Ποταμός Γλαῦκος Παροχαί 272
II Παραπόταμος Δερβένικος Παροχαί 272
Χάρτης λεκάνης ἀπορροῆς 527

15. Λεκάνη Ἐρασίνου καὶ Ναυπλίας

Χαρακτηριστικά στοιχεία μετρήσεων 273
I Ποταμός Ἐρασῖνος Παροχαί 273
II Ποταμός Λέρνης Παροχαί 274
III Λεκάνη ποταμοῦ Ἰνάχου
Πηγαί Παροχαί 274
IY Λεκάνη Ναυπλίας
Πηγαί Παροχαί 274
Χάρτης λεκάνης ἀπορροῆς 529

16. Λεκάνη Εὐρώτα καὶ Βασιλοποτάμου

Χαρακτηριστικά στοιχεία μετρήσεων 275
I Ποταμός Εὐρώτας Παροχαί 275
II Ποταμός Βασιλοπόταμος Παροχαί 275
Χάρτης λεκάνης ἀπορροῆς 529

17. Λεκάνη Θυάμιδος (Καλαμᾶ)

Χαρακτηριστικά στοιχεία μετρήσεων 276
I Ποταμός Θύαμις Παροχαί 277
Στάθμαι 278
II Παραπόταμος Γορμός Παροχαί 277
III Παραπόταμος Βελτσίστα Παροχαί 277
IY Παραπόταμος Μόλικα Παροχαί 277
Χάρτης λεκάνης ἀπορροῆς 529

18. Λεκάναι Ἰωαννίνων Λίμνης καὶ ἕλους Λαψίστης

Χαρακτηριστικά στοιχεία μετρήσεων 284
I Λίμνη Ἰωαννίνων Παροχαί 285
Στάθμαι 285
II Ἕλος Λαψίστης Παροχαί 285
Στάθμαι 302
Χάρτης λεκανῶν ἀπορροῆς 529

19. Λεκάναι Κερκύρας

Χαρακτηριστικά στοιχεία μετρήσεων 311
I Πηγαί Κερκύρας Παροχαί 311
II Χείμαρρος Στρογγυλῆς Παροχαί 311
Χάρτης λεκανῶν ἀπορροῆς 531

20. Λεκάναι Κεφαλληνίας

Χαρακτηριστικά στοιχεία μετρήσεων 312
I Πηγαί Κεφαλληνίας Παροχαί 312
Χάρτης λεκανῶν ἀπορροῆς 531

21. Λεκάνη Κηφισοῦ Βοιωτίας

Χαρακτηριστικά στοιχεία μετρήσεων 313
I Πηγαί Κηφισοῦ Βοιωτίας Παροχαί 314
II Ποταμός Κηφισός Βοιωτίας Παροχαί 319
Στάθμαι 320
III Παραπόταμος Ἑρκύνης Παροχαί 319
IY Παραπόταμος Φάλαρος
(Πόντζας) Παροχαί 319
Y Παραπόταμος Μέλας Παροχαί 319
YI Λίμνη Ὑλίκη (Λίκερη) Στάθμαι 327
Στάθμαι ἀνώτατα καὶ κατώτατα ἐτήσιαι 339
YII Λίμνη Παραλίμνη Στάθμαι 333
Στάθμαι ἀνώτατα καὶ κατώτατα ἐτήσιαι 339
Χάρτης λεκάνης ἀπορροῆς 531
Διαγράμματα 565

22. Λεκάναι Κορίνθου

Χαρακτηριστικά στοιχεῖα μετρήσεων 340
Πηγαί λεκανῶν Κορίνθου Παροχαί 340
Χάρτης λεκανῶν ἀπορροῆς 531

23. Λεκάνη Κράθιδος

Χαρακτηριστικά στοιχεία μετρήσεων 341
I Ποταμός Κράθις Σποραδικαί παροχαί 342
Μέσαι ἡμερήσιοι παροχαί 343
Ἐξάτμισις καὶ θερμοκρασία ἀτμοσφαίρας 350
II Πηγαί Σποραδικαί παροχαί 343
III Ἀνοικτὴ λίμνη Τσιβλοῦ Στάθμαι 346
IY Κλειστὴ λίμνη Τσιβλοῦ Στάθμαι 348
Y Παραπόταμος Ποταμιᾶς Παροχαί 343
YI Ἀρδευτ. αὐλὰξ Ἀκράτας Παροχαί 343
Χάρτης λεκάνης ἀπορροῆς 533
Διαγράμματα 555

24. Λεκάναι Κρήτης

Χαρακτηριστικά στοιχεία μετρήσεων 354
I Πηγαί Λεκανῶν Κρήτης Παροχαί 355
Χάρτης λεκανῶν ἀπορροῆς 533

25. Λεκάνη Κυρινίτου

Χαρακτηριστικά στοιχεία μετρήσεων 356
I Ποταμός Κυρινίτης Παροχαί 356
Χάρτης λεκάνης ἀπορροῆς 535

26. Λεκάνη Λαδοποτάμου

Χαρακτηριστικά στοιχεία μετρήσεων 357
I Ποταμός Λαδοπόταμος Παροχαί 357
Χάρτης λεκάνης ἀπορροῆς 535

27. Λεκάνη Λουδία

Χαρακτηριστικά στοιχεία μετρήσεων 358
I Παραπόταμος Μπαλίτσα Παροχαί καὶ στάθμαι 359
Στάθμαι 359
II Ποταμός Λουδίας Παροχαί 358
Στάθμαι 361
Χάρτης λεκάνης ἀπορροῆς 535
Διαγράμματα 555

28. Λεκάνη Λούρου

Χαρακτηριστικά στοιχεία μετρήσεων 368
I Ποταμός Λοῦρος Παροχαί 368
Παροχαί καὶ στάθμαι 369
Στάθμαι 370
II Λίμνη Μπόϊδας - Μαυρῆς Παροχαί 369
Στάθμαι 371
Χάρτης λεκάνης ἀπορροῆς 535

29. Λεκάνη Μαραθῶνος Λίμνης

Χαρακτηριστικά στοιχεία μετρήσεων 372
Φράγμα τεχνητῆς Λίμνης Μαραθῶνος Παροχαί καὶ στάθμαι 372
Στάθμαι 373
Μηνιαῖαι εἰσροαί 374
Ἐξάτμισις καὶ θερμοκρασία ἀτμοσφαίρας 375
Χάρτης λεκάνης ἀπορροῆς 537

30. Λεκάνη Μόρνου

Χαρακτηριστικά στοιχεία μετρήσεων 376
I Ποταμός Μόρνος Παροχαί 376
II Παραπόταμος Ἀμόριανη Παροχαί 376
III Παραπότ. Ὁμέρ-Ἐφέντη Παροχαί 376
Χάρτης λεκάνης ἀπορροῆς 537

31. Λεκάνη Νέστου

Χαρακτηριστικά στοιχεία μετρήσεων 377
Ποταμός Νέστος Παροχαί 377
Χάρτης λεκάνης ἀπορροῆς 537

32. Λεκάναι Παμίσου καὶ Νέδοντος

Χαρακτηριστικά στοιχεία μετρήσεων 378
I Ποταμός Πάμισος Παροχαί 378
Στάθμαι 379

II Παραπότ. Ἁγίου Φλώρου Παροχαί 379
Στάθμαι 382
III Ποταμὸς Νέδων Παροχαί 379
Χάρτης λεκανῶν ἀπορροῆς 537

33. Λεκάναι Πελοποννήσου Κεντρικοῦ Ὀροπεδίου

Χαρακτηριστικὰ στοιχεῖα μετρήσεων 384
I Πηγαὶ Στυμφαλίας Παροχαί 385
II Πηγαὶ Κανδήλας Παροχαί 385
Στάθμαι 386
III Πηγαί, καταβόθραι κλπ. περιοχῆς Τριπόλεως Παροχαί 385
Στάθμαι 392
IYα Ἄνω Σαρανταπόταμος Παροχαί 385
IYβ Κάτω Σαρανταπόταμος Παροχαί 386
Χάρτης λεκανῶν ἀπορροῆς 395

34. Λεκάνη Πηνειοῦ Ἠλείας

Χαρακτηριστικὰ στοιχεῖα μετρήσεων 407
I Ποταμὸς Πηνειὸς Ἠλείας Παροχαί 407
II Παραπ. Λαγανέϊκα ἢ Λάδων Παροχαί 407
Χάρτης λεκάνης ἀπορροῆς 539

35. Λεκάνη Πηνειοῦ Θεσσαλίας

Χαρακτηριστικὰ στοιχεῖα μετρήσεων 408
I Ποταμὸς Πηνειὸς Θεσσαλίας Παροχαί 409
Παροχαί καὶ στάθμαι 410
Στάθμαι 411
Στάθμαι φρεάτων 440
II Παραπόταμος Πληούρης Παροχαί καὶ Στάθμαι 410
Στάθμαι 444
III Παραπόταμος Καραμπαλῆ Παροχαί καὶ Στάθμαι 410
Στάθμαι 446
Στάθμαι φρεάτων 447
IY Παραπόταμος Καλέντζης Παροχαί καὶ Στάθμαι 410
Στάθμαι 448
Y Παραπόταμος Λείψιμος Παροχαί καὶ Στάθμαι 410
Στάθμαι 449
YI Παραπόταμος Ὀργόζινος Παροχαί καὶ Στάθμαι 410
Στάθμαι 450
YII Παραπόταμος Σοφαδίτης Παροχαί καὶ Στάθμαι 410
Στάθμαι 450
YIII Παραπόταμος Φαρσαλίτης Παροχαί 409
Παροχαί καὶ Στάθμαι 411
Στάθμαι 451
IY Παραπόταμος Ἐνιπεύς Παροχαί 410
Παροχαί καὶ Στάθμαι 411
Στάθμαι 452
Y Παραπότ. Σαραντάπορος (Τιταρήσιος) Παροχαί 410
Χάρτης λεκάνης ἀπορροῆς 539

36. Λεκάνη Σελινοῦντος

Χαρακτηριστικὰ στοιχεῖα μετρήσεων 458
Ποταμὸς Σελινοῦς Παροχαί 458
Χάρτης λεκάνης ἀπορροῆς 541

37. Λεκάνη Σπερχειοῦ

Χαρακτηριστικὰ στοιχεῖα μετρήσεων 459
I Ποταμὸς Σπερχειὸς Παροχαί 459
II Συμβάλλων Γοργοπόταμος Παροχαί 460
Χάρτης λεκάνης ἀπορροῆς 541

38. Λεκάνη Στρυμόνος

Χαρακτηριστικὰ στοιχεῖα μετρήσεων 461
Iα Ποταμὸς Ἄνω Στρυμών Παροχαί σποραδικαί 463
Παροχαί καθημεριναί 477
Παροχαί καὶ Στάθμαι σποραδικαί 478
Παροχαί καὶ Στάθμαι καθημεριναί 481
Παροχαί καὶ στάθμαι μέγισται καὶ ἐλάχ. μηνιαῖαι 483
Στάθμαι 484
Iβ Ποταμὸς Κάτω Στρυμών Παροχαί 468
Παροχαί καὶ Στάθμαι 480
Στάθμαι 505
II Παραπόταμος Κρουσοβίτης Παροχαί 470
III Τάφρος Μπελίτσης Παροχαί καὶ Στάθμαι 480
IY Παραπόταμος Ἁγίου Ἰωάννου - Σερρῶν Παροχαί 470
Παροχαί καὶ Στάθμαι 480
Y Παραπόταμος Δοξάτου Παροχαί 470
Παροχαί καὶ Στάθμαι 480
YI Παραπόταμος Δράμας Παροχαί 470
Παροχαί καὶ Στάθμαι 480
YII Τάφρος Φιλίππων Παροχαί 471
Παροχαί καὶ Στάθμαι 480
YIII Παραπόταμος Νευροκοπίου Παροχαί 472
Παροχαί καὶ Στάθμαι 480
Στάθμαι 511
IX Ποταμὸς Ἀγγίτης Παροχαί 474
Παροχαί καθημεριναί 477
Παροχαί καὶ στάθμαι 481
Στάθμαι 512
Χάρτης λεκάνης ἀπορροῆς 541
Διαγράμματα 557, 559, 567, 571

39. Λεκάνη Φίδαρη (Εὐήνου)

Χαρακτηριστικὰ στοιχεῖα μετρήσεων 517
I Παραπόταμος Βιτσίτικος Παροχαί 517
II Ποταμὸς Φίδαρης Παροχαί 517
III Παραπόταμος Ἀρτοτίβας Παροχαί 517
Χάρτης λεκάνης ἀπορροῆς 541

ΜΕΡΟΣ ΠΡΩΤΟΝ

ΒΡΟΧΟΜΕΤΡΙΚΑΙ ΠΑΡΑΤΗΡΗΣΕΙΣ

ΜΕΣΑ, ΜΕΓΙΣΤΑ & ΕΛΑΧΙΣΤΑ ΕΤΗΣΙΑ ΥΨΗ ΒΡΟΧΗΣ - ΜΕΣΑ ΜΗΝΙΑΙΑ - ΜΕΓΙΣΤΑ & ΕΛΑΧΙΣΤΑ ΜΗΝΙΑΙΑ - ΜΕΓΙΣΤΑ ΗΜΕΡΗΣΙΑ - ΜΗΝΙΑΙΑ ΥΨΗ ΒΡΟΧΗΣ

Ι. ΠΙΝΑΞ

ΜΕΣΩΝ, ΜΕΡΙΣΤΩΝ ΚΑΙ ΕΛΑΧΙΣΤΩΝ ΕΤΗΣΙΩΝ ΥΨΩΝ ΒΡΟΧΗΣ

Βάσει τῶν παρατηρήσεων τῶν Βροχομετρικῶν Σταθμῶν:

1. Τεχνικῶν Ὑπηρεσιῶν τοῦ Κράτους καὶ Νομικῶν Προσώπων Δημοσίου καὶ Ἰδιωτικοῦ Δικαίου . . (1903 - 1942)
2. Τῆς Μετεωρολογικῆς Ὑπηρεσίας τοῦ Ἐθνικοῦ Ἀστεροσκοπείου Ἀθηνῶν . . . . . (1894 - 1929)
3. Τῆς Μετεωρολογικῆς Ὑπηρεσίας τοῦ Ὑπουργείου Ἐθνικῆς Ἀμύνης . . . . . (1930 - 1939)

Α/Α	Βροχομετρικός σταθμός	Μέσον ετήσ.	Μέγ. ετήσιον Ύψος	Μέγ. ετήσιον Έτος	Έλάχ. ετήσ. Ύψος	Έλάχ. ετήσ. Έτος	Έτη παρατηρήσεων	Λεκάνη απορροής	Υπηρεσία Μετρήσεως
1	2	3		5	6	7	8	9	10
1	**Α**γγίστης	—	—	—	—	—	1939 - 1940	Στρυμόνος	ΕΤΥΕΜ
2	Άγγίστρου	588.1	884.5	1937	396.4	1932	1930 - 1940	»	ΜΟ, ΕΤΥΕΜ
3	Άγίας Λαύρας	—	—	—	—	—	1939 - 1942	Βουραϊκοῦ	ΕΓΛΑ
4	Άγιονορίου	643.4	701.5	1934	542.8	1935	1932 - 1935	Ρεύματος Κορίνθου	ΥΓ
5	Άγίου Βλασίου	1994.1	2447.6	1939	1632.7	1936	1935 - 1939	Άχελώου	ΜΥΥΑ
6	Άγίου Μερκουρίου	808.2	1039.5	1939	630.3	1941	1928 1938-1942	Άσωποῦ Βοιωτίας	ΕΥΔΑ
7	Άγίου Μύρωνος	1114.4	1603.5	1937	593.8	1931	1931 - 1941	Γκαζάνου	ΥΓ
8	Άγιοφύλλου	985.6	1273.0	1933	785.5	1938	1932 - 1942	Πηνειοῦ	ΥΓ
9	Άγίων Παρασκιῶν	—	—	—	—	—	1931 - 1933	Καρτεροῦ	ΥΓ
10	Άγρίλου	1136.0	1376.6	1939	808.2	1941	1930 - 1942	Παμίσου	ΥΤΠ
11	Άγρινίου	898.9	1430.3	1921	540.5	1913	1904 - 1929	Άχελώου	ΕΑΑ
	»	1182.1	1532.7	1937	810.3	1932	1930,1932 1934-1939	»	ΜΥΥΑ
12	Άηδονοχωρίου	667.6	900.2	1936	338.2	1932	1923-1925 1930-1940	Στρυμόνος	ΜΟ, ΕΤΥΕΜ
13	Άθηνῶν Άστεροσκοπείου	383.9	846.5	1883	115.7	1898	1860 - 1929	Κηφισσοῦ Άττικῆς	ΕΑΑ
	» Δεξαμ. μεσ. ζώνης	447.3	642.7	1936	280.4	1932	1931 - 1942		ΕΥΔΑ
	» Ζαππείου	420.5	573.5	1936	179.0	1932	1932,1934 - 1939		ΜΥΥΑ
14	Αἰγίνης	301.0	561.3	1918	76.8	1914	1914 - 1929	—	ΕΑΑ
15	Αἰγίου	564.0	873.0	1919	369.5	1911	1904 - 1921	Σελινοῦντος	ΕΑΑ
	»	691.9	868.9	1937	483.9	1930	1930 - 1939	»	ΜΥΥΑ
16	Άλεξανδρουπόλεως	495.4	575.9	1933	414.8	1938	1930 - 1939	—	ΜΥΥΑ
17	Άλεποχωρίου	—	—	—	—	—	1931 - 1932	Βέρζοβα - Σαραντ/μου	ΥΓ
18	Άλιάρτου	725.2	1044.3	1930	487.4	1916	1907 - 1942	Βοιωτικοῦ Κηφισσοῦ	ΕΛΚ
19	Άλικιανοῦ	945.3	1248.1	1938	740.3	1933	1931 - 1939	Ρεύμ. Πλατανιᾶς	ΥΓ
20	Άλιστράτης	654.3	878.1	1936	367.4	1932	1923 1926-1940	Στρυμόνος	ΝΣ, ΜΟ, ΕΤΥΕΜ
21	Άλμυροῦ	569.8	959.7	1920	276.2	1925	1904 - 1929	Ξηριᾶ Άλμυροῦ	ΕΑΑ
	»	703.7	900.1	1931	507.2	1930	1930 - 1931	»	ΜΥΥΑ
22	Άλωνισταίνης	1091.1	1437.7	1935	777.1	1934	1931 - 1935	Μαντινειακοῦ πεδίου	ΥΓ
23	Άμαλιάδος	1058.6	1243.0	1939	795.1	1937	1935 - 1939	—	ΜΥΥΑ
24	Άματόβου	592.8	738.4	1931	504.2	1933	1926 - 1935	Άξιοῦ	ΕΦΑ
25	Άνάβρας	829.6	1013.2	1937	637.9	1941	1932 - 1942	Πηνειοῦ	ΥΓ
26	Άνδρου	636.2	968.5	1905	192.9	1898	1894 - 1929	—	ΕΑΑ
	»	—	—	—	—	—	1930-1931 1938-1939	—	ΜΥΥΑ
27	Άνέζας	—	—	—	—	—	1931 - 1932	Πεδιάδος Άράχθου	ΜΠΟΥΤ
28	Άνω Άγόριανης	1243.6	1460.2	1940	941.1	1934	1933 - 1941	Βοιωτικοῦ Κηφισσοῦ	ΕΥΔΑ
29	Άνω Βροντοῦς	908.5	1199.2	1937	594.6	1932	1930 - 1940	Στρυμόνος	ΜΟ, ΕΤΥΕΜ
30	Άνωγείων	1123.6	1884.9	1924	784.7	1916	1915 - 1929	Ρεύματος Περάματος	ΕΑΑ
	»	1030.6	1402.5	1932	614.3	1933	1930 - 1939	»	ΜΥΥΑ
31	Άνω Μελπείας	—	—	—	—	—	1931 - 1934	Παμίσου	ΥΤΠ
32	Άνω Πορροῶν	962.1	1218.5	1937	660.8	1932	1931 - 1941	Στρυμόνος	ΥΓ
33	Άνω Σουβάλας	1305.8	1577.2	1939	1057.2	1935	1933 - 1942	Βοιωτικοῦ Κηφισσοῦ	ΕΥΔΑ
34	Άνω Τρικκάλων	—	—	—	—	—	1937 - 1939	Σύθα	ΜΥΥΑ
35	Άραχώβης	—	—	—	—	—	1931 - 1932	Εὐρώτα	ΥΓ
36	Άργοστολίου	873.3	1439.0	1920	135.2	1896	1894 - 1929	—	ΕΑΑ
	»	—	—	—	—	—	1930 - 1935	—	ΜΥΥΑ
37	Άρίσβης	692.6	952.3	1935	449.8	1932	1931 - 1941	Φιλιοῦρι	ΥΓ
38	Άρνίσσης	679.9	921.0	1929	529.0	1932	1919 - 1942	Λίμνης Βεγορίτιδος	ΝΠ
39	Άρτης	1080.1	1589.1	1915	693.6	1913	1894 - 1929	Άράχθου	ΕΑΑ
	»	1199.0	1470.9	1935	848.2	1932	1930 - 1939	»	ΜΥΥΑ
40	Άσκύφου	1996.2	2685.7	1940	1577.6	1933	1932 - 1941	—	ΥΓ
41	Άσωμάτων	1041.1	1382.2	1938	621.6	1933	1931 - 1941	—	ΥΓ
42	Άταλάντης	749.0	858.2	1936	661.7	1939	1932 - 1939	Ρεύματος Άταλάντης	ΜΥΥΑ
43	Άχινοῦ	—	—	—	—	—	1939 - 1940	Στρυμόνος	ΕΤΥΕΜ
44	Άχλαδοχωρίου	—	—	—	—	—	1939 - 1940	»	ΕΤΥΕΜ
45	**Β**αλτετσίου	—	—	—	—	—	1931 - 1933	Άλφειοῦ Ήλείας	ΥΓ
46	Βαρνάβα	852.9	1155.6	1931	515.5	1941	1924 - 1942	Χαράδρου	ΕΥΔΑ
47	Βατολάκκου	—	—	—	—	—	1931 - 1933	Ρεύμ. Πλατανιᾶς	ΥΓ
48	Βελλᾶς	1605.9	2019.4	1937	1122.5	1934	1932 - 1941	Θυάμιδος (Καλαμᾶ)	ΥΓ
49	Βέργης	439.1	482.4	1925	388.2	1926	1923 - 1931	Στρυμόνος	ΜΟ
50	Βερροίας	—	—	—	—	—	1930 - 1931	Άλιάκμονος	ΜΥΥΑ
51	Βερροίας Έργοχῶρι	624.2	940.4	1936	302.7	1932	1931-1937 1939-1942	Άλιάκμονος	ΕΦΑ, ΓΕ, ΕΤΥΕΜ
52	Βερτίσκου	—	—	—	—	—	1939 - 1940	Στρυμόνος	ΕΤΥΕΜ
53	Βετεῖκων	1387.2	1798.2	1939	1060.9	1942	1935 - 1942	Σελινοῦντος	ΕΓΛΑ
54	Βλαχοκερασιᾶς	963.4	1274.8	1931	724.7	1932	1931 - 1942	Βέρζοβα - Σαραντ/μου	ΥΓ
55	Βόλου	514.8	847.3	1919	260.9	1895	1894 - 1929	—	ΕΑΑ
	»	565.3	708.9	1903	380.7	1905	1903 - 1905	—	ΕΥΕΘ
	»	517.2	774.7	1936	368.8	1934	1930 - 1939	—	ΜΥΥΑ
56	Βόλου Κοντογεωργίου	—	—	—	—	—	1935 - 1938	—	ΔΠ
57	Βουκολιῶν	998.2	1486,6	1940	772.1	1933	1931 - 1940	Ταυρωνίτη	ΥΓ
58	Βουνεσίου	1421.5	1937.2	1904	1177.9	1911	1903 - 1912	Πηνειοῦ	ΕΥΕΘ
59	Βουρβούρων	1069.2	1233.8	1937	886.1	1932	1931 - 1942	Βέρζοβα - Σαραντ/μου	ΥΓ
60	Βυτίνης	1226.6	1487.5	1939	920.1	1938	1930-1934 1936-1939	Άλφειοῦ Ήλείας	ΜΥΥΑ

Α/Α	Βροχομετρικός σταθμός	Μέσον ετήσ.	Μέγ. ετήσιον Ύψος	Μέγ. ετήσιον Έτος	Έλάχ. ετήσ. Ύψος	Έλάχ. ετήσ. Έτος	Έτη παρατηρήσεων	Λεκάνη απορροής	Υπηρεσία Μετρήσεως
1	2	3	4	5	6	7	8	9	10
61	Γαλαξειδίου	630.8	782.9	1939	544.1	1938	1934 - 1939	—	ΜΥΥΑ
62	Γαλλικοῦ	558.0	671.3	1939	457.5	1936	1932-1934 1936-1940	Γαλλικοῦ	ΥΓ
63	Γαρδικίου	1593.5	2215.0	1941	916.6	1934	1932 - 1942	Ἀχελώου	ΥΓ
64	Γενησαίας	602.7	1386.3	1936	54.9	1932	1931 - 1941	Λ. Βιστονίδος	ΥΓ
65	Γιακαλὰρ	416.0	515.3	1908	316.8	1907	1907 - 1908	Λ. Βοιβηΐδος	ΕΥΕΘ
66	Γιαννιτσῶν	641.3	830.9	1940	352.0	1932	1931 - 1942	Λουδία	ΥΓ
67	Γιαννωτᾶς	689.9	894.1	1936	448.9	1942	1932 - 1942	Πηνειοῦ	ΥΓ
68	Γιδᾶ	—	—	—	—	—	1939 - 1940	Λουδία	ΕΤΥΕΜ
69	Γκερλῆ	382.9	457.6	1909	323.2	1910	1909 - 1911	Λ. Βοιβηΐδος	ΕΥΕΘ
70	Γλαύκου Φράγμα ὑδροληψ.	995.5	1144.4	1936	824.3	1938	1935 - 1939	Γλαύκου	ΕΓΛΑ
71	Γόρτυνος	668.1	727.8	1938	609.4	1939	1933 - 1939	Ἱεροποτάμου	ΜΥΥΑ
72	Γουμενίτσης	—	—	—	—	—	1939 - 1940	Ἀξιοῦ	ΕΤΥΕΜ
73	Γραβιᾶς	1070.7	1122.7	1935	985.5	1934	1933 - 1941	Βοιωτικοῦ Κηφισσοῦ	ΕΥΔΑ
74	Γρατινῆς	750,2	1183.8	1940	370.0	1932	1931 - 1941	Φιλιοῦρι	ΥΓ
75	Γρεβενητίου	899.4	1818.3	1937	524.9	1942	1936 - 1942	Ἀράχθου	ΥΓ
76	Γρεβενῶν	—	—	—	—	—	1939 - 1940	Ἀλιάκμονος	ΕΤΥΕΜ
77	Γυθείου	533.7	741.1	1918	206.5	1927	1915 - 1929	—	ΕΑΑ
78	Δάφνης		—	—	—	—	1939 - 1940	Στρυμόνος	ΕΤΥΕΜ
79	Δεκελείας	748.5	999.0	1939	560.1	1927	1924 - 1942	Χαράδρου	ΕΥΔΑ
	»	541.7	678.2	1936	337.9	1935	1933 - 1939	»	ΜΥΥΑ
80	Δερβενακίων	559.6	584.5	1933	513.3	1935	1931 - 1935	Ἰνάχου	ΥΓ
81	Δημαρίου	1383.6	1867.6	1931	899.5	1933	1931 - 1934	Λ. Βιστονίδος	ΝΡ
82	Δημητσάνας	1142.7	1809.0	1919	788.9	1916	1904 - 1926	Ἀλφειοῦ Ἠλείας	ΕΑΑ
83	Διδυμοτείχου	702.5	789.8	1936	628.7	1938	1931 - 1939	Ἔβρου	ΜΥΥΑ
84	Δικαίων	460.5	929.6	1940	109.1	1932	1931 - 1941	Ἔβρου	ΥΓ
85	Δολιανῶν	—	—	—	—	—	1931 - 1933	Βέρζοβα - Σαραντ/μου	ΥΓ
86	Δομοκοῦ	884.1	1319.1	1904	641.6	1909	1903 - 1912	Πηνειοῦ	ΕΥΕΘ
	»	632.1	1069.2	1910	350.3	1925	1904 - 1926	»	ΕΑΑ
87	Δρακοσπηλιᾶς	1034.3	1290.5	1938	816.0	1932	1931 - 1941	Σπερχειοῦ	ΥΓ
88	Δράμας	547.7	595.1	1939	502.4	1934	1932-1937 1939	Στρυμόνος	ΜΥΥΑ
89	Εδέσσης	754.4	1132.0	1920	488.0	1932	1919-1924 1926-1935	Ἀλιάκμονος	ΝΠ
	»	925.4	1090.6	1936	635.4	1930	1930-1931 1936-1939	»	ΜΥΥΑ
90	Ἐλευθερουπόλεως	—	—	—	—	—	1939 - 1940	Στρυμόνος	ΕΤΥΕΜ
91	60ού χιλ. Σερρῶν-Θεσσαλονίκης	602.2	796.5	1936	249.6	1932	1930 - 1938	Στρυμόνος	ΜΟ,ΕΤΥΕΜ
92	Ἔξω Λακωνίων	668.8	941.3	1932	419.5	1933	1931 - 1941	—	ΥΓ
93	Ἔξω Ποτάμων	1258.1	2045.9	1932	692.7	1933	1931 - 1941	—	ΥΓ
94	Ἐπταλόφου	1494.7	1690.0	1939	1240.5	1938	1930 1937-1939	Βοιωτικοῦ Κηφισσοῦ	ΜΥΥΑ
95	Ἐργοταξίου Λουδία	—	—	—	—	—	1939 - 1940	Λουδία	ΕΤΥΕΜ
96	Ἐχίνου	744.4	936.0	1933	572.4	1932	1930 - 1935	Λ. Βιστονίδος	ΝΡ
97	Ζαγκλιβερίου	699.6	965.0	1936	556.1	1934	1931 - 1942	Λιμνῶν Θεσσαλονίκης	ΥΓ
98	Ζακύνθου	1114.8	1806.9	1911	613.6	1908	1894 - 1929	—	ΕΑΑ
	»	1085.4	1435.5	1931	760.7	1936	1930 - 1939	—	ΜΥΥΑ
99	Ζαππείου Λαρίσσης	629.6	981.1	1937	441.3	1933	1932 - 1942	Πηνειοῦ	ΥΓ
100	Ζαχλωροῦς	848.1	951.0	1941	745.3	1942	1939 - 1942	Βουραϊκοῦ	ΕΓΛΑ
101	Ζερμπισίων	658.5	904.6	1937	324.0	1942	1930 - 1942	Λίμνης Δύστου	ΥΓ
102	Ζίτσης	1514.1	1777.0	1940	1019.8	1934	1932 - 1941	Θυάμιδος (Καλαμᾶ)	ΥΓ
103	Ηρακλείας	—	—	—	—	—	1939 - 1940	Στρυμόνος	ΕΤΥΕΜ
104	Ἡρακλείου (Κρήτης)	510.2	769.5	1924	292.0	1914	1909 - 1929	—	ΕΑΑ
	»	476.1	700.3	1937	293.3	1939	1930 - 1939	—	ΜΥΥΑ
105	Θάσου	869.6	1104.1	1936	635.0	1933	1930 - 1937	—	ΜΥΥΑ
106	Θεσσαλονίκης	486.1	795.0	1914	172.4	1922	1894 - 1929	—	ΕΑΑ
	»	445.4	614.3	1936	282.7	1932	1930 - 1937	—	ΕΦΑ
	» Πανεπιστημίου	476.2	640.0	1937	264.2	1932	1930 - 1937	—	ΠΘ
	» Ἀμερ.Γεωργ. Σχολῆς	432.5	670.6	1914	294.3	1932	1909 - 1934	—	ΑΓΣ
	» Σέδες	464.2	552.8	1937	412.1	1939	1937 - 1939	Ἀνθεμοῦντος	ΜΥΥΑ
107	Θηβῶν	477.0	866.1	1924	127.0	1912	1905 - 1929	Βοιωτικοῦ Κηφισσοῦ	ΕΑΑ
	»	—	—	—	—	—	1930-1931 1936,1939	»	ΜΥΥΑ
108	Θήρας (Σαντορίνης)	357.3	560.4	1905	133.0	1898	1894 - 1929	—	ΕΑΑ
	»	293.0	310.4	1933	277.7	1935	1930 - 1939	—	ΜΥΥΑ
109	Θίσβης	554.0	650.5	1940	357.7	1937	1932 - 1942	Περμησσοῦ	ΥΓ
110	Θραψίμου	1140.6	1440.0	1904	927.2	1907	1903 - 1909	Πηνειοῦ	ΕΥΕΘ
111	Ἰάσμου	848.6	1304.0	1940	291.3	1932	1931 - 1941	Λίμνης Βιστονίδος	ΥΓ
112	Ἱεράπετρας	207.1	691.7	1928	147.9	1925	1918 - 1929	—	ΕΑΑ
	»	472.5	704.6	1938	274.2	1931	1930-1931 1936-1939	—	ΜΥΥΑ
113	Ἰκαρίας	1256.0	1269.0	1939	1243.1	1938	1936 - 1939	—	ΜΥΥΑ

Α/Α	Βροχομετρικὸς σταθμὸς	Μέσον ἐτήσ.	Μέγ. ἐτήσιον		Ἐλάχ. ἐτήσ.		Ἔτη παρατηρήσεων	Λεκάνη ἀπορροῆς	Ὑπηρεσία Μετρήσεως
			Ὕψος	Ἔτος	Ὕψος	Ἔτος			
1	2	3	4	5	6	7	8	9	10
114	Ἱστιαίας	717.6	1039.9	1924	496.9	1916	1916 - 1929	Κάλλα	ΕΑΑ
	»	858.9	1078.1	1931	639.7	1930	1930 - 1931	»	ΜΥΥΑ
115	Ἰσώματος	—	—	—	—	—	1939 - 1940	Στρυμόνος	ΕΤΥΕΜ
116	Ἰωαννίνων	1195.4	1595.1	1915	943.3	1918	1915 - 1929	Λίμνης Ἰωαννίνων	ΕΑΑ
	»	1153.5	1356.7	1939	761.2	1932	1932 - 1939	»	ΜΥΥΑ
117	Καβάλλας	446.5	654.5	1931	289.4	1932	1930 - 1939	—	ΜΥΥΑ
118	Καλαβρύτων	976.5	1209.1	1939	607.7	1934	1930 - 1939	Βουραϊκοῦ	ΜΥΥΑ
119	Καλαμπάκας	993.3	1200.0	1906	587.1	1911	1903 - 1912	Πηνειοῦ	ΕΥΕΘ
	»	940.3	1390.6	1919	782.7	1926	1915 - 1929	»	ΕΑΑ
	»	1057.0	1181.4	1931	957.2	1938	1930-1931 1936-1939	»	ΜΥΥΑ
120	Καλαμπακίου	—	—	—	—	—	1939 - 1940	Στρυμόνος	ΕΤΥΕΜ
121	Καλαμῶν	839.2	1286.7	1910	430.0	1911	1894 - 1929	Νέδοντος	ΕΑΑ
	»	769.1	954.1	1939	459.9	1932	1930 - 1939	»	ΜΥΥΑ
122	Κανδάνου	1097.6	1185.0	1936	1009.3	1939	1931 - 1941	Ρεύμ. Κανδάνου	ΥΓ
123	Κανδήλας	1077.2	1291.7	1931	717.9	1932	1931 - 1935	Πεδιάδος Κανδήλας	ΥΓ
124	Καπανδριτίου	769.7	1033.5	1939	502.8	1925	1924 - 1942	Χαράδρου	ΕΥΔΑ
125	Καρδίτσης	703.4	1119.2	1940	431.5	1910	1903-1910 1936-1942	Πηνειοῦ	ΕΥΕΘ, ΥΓ
126	Καρπενησίου	1108.4	1497.2	1915	731.9	1926	1904 - 1929	Ἀχελῴου	ΕΑΑ
	»	—	—	—	—	—	1930-1931 1937	»	ΜΥΥΑ
127	Καρύστου	525.5	865.8	1913	254.1	1916	1912 - 1929	—	ΕΑΑ
128	Καστανιᾶς	1089.2	1183.5	1940	994.9	1939	1939 - 1942	Ἀλιάκμονος	ΕΤΥΕΜ
129	Καστελλίου πεδιάδος	676.0	870.5	1932	405.0	1933	1931 - 1942	Ρεύμ. Ποταμιῶν	ΥΓ
130	Καστοριᾶς	725.7	1062.8	1915	236.2	1918	1915 - 1927	Ἀλιάκμονος	ΕΑΑ
	»	699.5	734.3	1936	670.3	1938	1930-1931 1935-1939	»	ΜΥΥΑ
131	Καστρίου(Ἁγ. Νικολάου)	1055.5	1222.9	1933	961.1	1932	1931 - 1935	Τάνου	ΥΓ
132	Κατερίνης	909.4	1138.2	1939	680.5	1933	1930 - 1939	Πέλεκα (Μαυρονερίου)	ΜΥΥΑ
133	Κατσιμιδίου	802.7	1150.8	1938	357.3	1933	1924 - 1942	Χαράδρου	ΕΥΔΑ
134	Κάτω Γουμενίτσης	970.1	1031.5	1939	879.5	1938	1935 - 1942	Σελινοῦντος	ΕΓΛΑ
135	Κάτω Καμήλας	—	—	—	—	—	1939 - 1941	Στρυμόνος	ΕΤΥΕΜ
136	Κάτω Νευροκοπίου	801.4	1086.3	1937	501.8	1932	1930 - 1940	Ἕλους Ζυρνόβου	ΜΟ, ΕΤΥΕΜ
137	Κάτω Πορροΐων	830.4	1102.2	1937	606.4	1932	1930 - 1938	Στρυμόνος	ΜΟ, ΕΤΥΕΜ
138	Κάψιας	933.0	1433.8	1931	438.3	1932	1931 - 1935	Μαντινειακοῦ Πεδίου	ΥΓ
139	Κεντρικοῦ	1123.4	1344.5	1939	880.0	1942	1931-1933 1938-1942	Παμίσου	ΥΤΠ
140	Κερασόβου	—	—	—	—	—	1931 - 1932	Λούρου	ΜΠΟΥΤ
141	Κερκίνης	—	—	—	—	—	1939 - 1940	Στρυμόνος	ΕΤΥΕΜ
142	Κερκύρας	1171.6	1836.5	1900	699.7	1921	1894 - 1929	—	ΕΑΑ
	»	1432.5	1730.7	1939	1123.7	1936	1930 - 1939	—	ΜΥΥΑ
143	Κερπινῆς	1104.3	1211.5	1940	997.1	1941	1939 - 1942	Βουραϊκοῦ	ΕΓΛΑ
144	Κεφαλληνοῦ	1391.2	1664.0	1936	896.7	1932	1931 - 1942	Παμίσου	ΥΤΠ
145	Κεφαλοβρύσου	—	—	—	—	—	1931 - 1933	Ἰνάχου	ΥΓ
146	Κηφισσίας	627.7	814.4	1936	410.0	1935	1927 - 1942	Κηφισσοῦ Ἀττικῆς	ΕΥΔΑ
147	Κιούρκων	800.7	998.5	1939	516.0	1941	1924 - 1942	Χαράδρου	ΕΥΔΑ
148	Κλεισούρας	913.4	1281.2	1927	747.3	1925	1919 - 1934	Λ. Χειμαδίτιδος	ΝΦ
149	Κοκκινογείων	—	—	—	—	—	1939 - 1940	Στρυμόνος	ΕΤΥΕΜ
150	Κοζάνης	—	—	—	—	—	1932 - 1939	Ἀλιάκμονος	ΜΥΥΑ
151	Κομοτινῆς	656.4	1106.3	1940	339.3	1932	1931 - 1941	Ρεύματος Κομοτινῆς	ΥΓ·
	»	—	—	—	—	—	1931 1936-1939	»	ΜΥΥΑ
152	Κονίτσης	1073.8	1477.1	1919	534.0	1920	1915 - 1929	Ἀφοῦ	ΕΑΑ
	»	1108.0	1330.4	1939	822.3	1932	1930 - 1939	»	ΜΥΥΑ
153	Κοντοβαζαίνης	1531.1	1838.6	1940	1233.3	1942	1936 - 1942	Ἀλφειοῦ Ἠλείας	ΥΓ
154	Κορίνθου	404.7	629.0	1923	105.3	1926	1913 - 1929	Ρεύματος Κορίνθου	ΕΑΑ
	»	411.0	632.9	1938	189.1	1931	1930-1931 1936-1939	»	ΜΥΥΑ
155	Κουδουνίων	—	—	—	—	—	1939 - 1940	Στρυμόνος	ΕΤΥΕΜ
156	Κουμουστᾶς	1169.1	1744.5	1933	689.8	1932	1931 - 1942	Εὐρώτα	ΥΓ
157	Κουρνόβου	729.1	911.9	1940	505.5	1942	1931 - 1942	Σπερχειοῦ	ΥΓ
158	Κουτέλης	1255.6	1512.5	1939	1126.3	1940	1935 - 1942	Σελινοῦντος	ΕΓΛΑ
159	Κρητσᾶς	713.7	927.7	1938	360.1	1933	1932 - 1941	—	ΥΓ
160	Κρύας Βρύσης	—	—	—	—	—	1939 - 1940	Λουδία	ΕΤΥΕΜ
161	Κυβέλης Χάνι	711.7	908.2	1929	468.6	1927	1924 - 1942	Χαράδρου	ΕΥΔΑ
162	Κυθήρων	616.4	956.2	1928	303.4	1898	1894 - 1929	—	ΕΑΑ
	»	577.6	683.0	1931	512.7	1937	1930 - 1938	—	ΜΥΥΑ
163	Κύμης	940.5	1932.1	1924	366.4	1916	1913 - 1929	—	ΕΑΑ
	»	1283.7	1394.4	1938	1130.8	1936	1930-1931 1936-1939	—	ΜΥΥΑ
164	Κυπαρισσίας	827.5	1261.0	1901	487.2	1925	1899 - 1929	—	ΕΑΑ
	»	725.6	1011.5	1931	531.9	1934	1930 - 1939	—	ΜΥΥΑ
165	Λαϊλᾶς	—	—	—	—	—	1939 - 1940	Στρυμόνος	ΕΤΥΕΜ
166	Λάκκων	1233.2	1732.1	1940	1058.1	1933	1931 - 1941	Ρεύματος Πλατανιᾶς	ΥΓ
167	Λαμίας	583.9	984.1	1920	172.8	1895	1894 - 1929	Σπερχειοῦ	ΕΑΑ
	»	741.1	881.3	1936	614.7	1934	1930 - 1939	»	ΜΥΥΑ

Α/Α	Βροχομετρικός σταθμός	Μέσον ετήσ.	Μέγ. ετήσιον "Υψος	Μέγ. ετήσιον "Ετος	Ἐλάχ. ετήσ. "Υψος	Ἐλάχ. ετήσ. "Ετος	Ἔτη Παρατηρήσεων	Λεκάνη ἀπορροῆς	Ὑπηρεσία Μετρήσεως
1	2	3	4	5	6	7	8	9	10
168	Λαρίσσης	518.4	842.0	1919	342.6	1907	1894 - 1929	Πηνειοῦ	ΕΑΑ
	»	518.8	628.8	1910	398.6	1907	1903 - 1910	»	ΕΥΕΘ
	»	500.6	615.5	1937	324.3	1932	1930 - 1939	»	ΜΥΥΑ
169	Λαχανᾶ	—	—	—	—	—	1939 - 1940	Στρυμόνος	ΕΤΥΕΜ
170	Λεβαδείας	732.3	1602.9	1928	306.7	1913	1904 - 1929	Βοιωτικοῦ Κηφισσοῦ	ΕΑΑ
171	Λεβιδίου	1074.2	1456.5	1940	682.1	1934	1931-1935. 1938-1942	Πεδιάδας Κανδήλας	ΥΓ
172	Λειβαδίου Λαρίσσης	991.4	1404.1	1940	702.1	1934	1932 - 1942	Πηνειοῦ	ΥΓ
173	Λειβαδίου Κεφαλ/νίας	1065.2	1214.0	1939	972.7	1937	1936 - 1939	—	ΜΥΥΑ
174	Λευκάδος	1088.3	1429.3	1919	761.0	1915	1915 - 1929	—	ΕΑΑ
	»	1187.2	1738.6	1939	885.3	1932	1930 - 1939	—	ΜΥΥΑ
175	Λεωνιδίου	718.1	1397.1	1921	197.6	1926	1904 - 1929	Δαφνῶνος	ΕΑΑ
176	Λήμνου	580.2	940.6	1936	201.1	1932	1930 - 1939	—	ΜΥΥΑ
177	Λιδωρικίου	852.4	1194.6	1915	531.6	1918	1904 - 1929	Μόρνου	ΕΑΑ
	»	1065.9	1165.9	1931	965.9	1930	1930 - 1931	»	ΜΥΥΑ
178	Λιμνοτόπου	765.4	784.3	1940	746.5	1939	1939 - 1942	Ἀξιοῦ	ΕΤΥΕΜ
179	Λιμνοχωρίου	597.0	925.9	1935	341.6	1932	1931 - 1936	Λίμνης Χειμαδίτιδος	ΥΓ
180	Λούρου Χωρίου	—	—	—	—	—	1931 - 1932	Λούρου	ΜΠΟΥΤ
181	Λυγουρίου	523.5	577.2	1935	434.9	1932	1931 - 1935	Ρευμάτων Ναυπλίου	ΥΓ
182	Μαγουλιάνων	1251.0	1769.0	1939	325.5	1942	1931 - 1942	Ἀλφειοῦ Ἠλείας	ΥΓ
183	Μαλακασίου	1549.6	2485.9	1906	996.7	1942	1903-1912. 1933-1942	Πηνειοῦ	ΕΥΕΘ, ΥΓ
184	Μάναρι	930.8	1324.7	1939	598.1	1942	1931 - 1942	Ἀλφειοῦ Ἠλείας	ΥΓ
185	Μαραθῶνος Χωρίου	541.0	858.8	1939	232.6	1932	1924 - 1942	Χαράδρου	ΕΥΔΑ
186	Μαρῆς (Κουτσοχείρου)	523.2	627.4	1905	437.6	1907	1903 - 1909	Πηνειοῦ	ΕΥΕΘ
187	Μαρωνιᾶς	646.9	810.7	1938	455.2	1933	1932 - 1941	Ρεύματος Πετρᾶ	ΥΓ
188	Μεγαλοπόλεως	952.4	1510.3	1919	575.3	1916	1915 - 1929	Ἀλφειοῦ Ἠλείας	ΕΑΑ
189	Μεθώνης	837.3	963.7	1938	767.8	1936	1934 - 1939	—	ΜΥΥΑ
190	Μερκουρίου	913.7	1084.5	1933	742.2	1934	1931 - 1942	Ἰνάχου	ΥΓ
191	Μεσκλῶν	—	—	—	—	—	1931 - 1933	Ρεύμ. Πλατανιᾶς	ΥΓ
192	Μεσολογγίου	737.4	1250.3	1915	286.5	1921	1894 - 1929	—	ΕΑΑ
	»	879.0	1180.9	1937	545.9	1934	1931 - 1938	—	ΜΥΥΑ
193	Μεταξάδων	487.3	826.0	1936	223.8	1932	1931 - 1941	Ἔβρου	ΥΓ
194	Μεταμορφώσεως	—	—	—	—	—	1939 - 1940	Ἀξιοῦ	ΕΤΥΕΜ
195	Μετεώρων	984.4	1101.2	1936	730.3	1934	1934 - 1942	Πηνειοῦ	ΥΓ
196	Μετσόβου	1431.1	2429.7	1925	549.7	1927	1915 - 1927	Ἀράχθου	ΕΑΑ
197	Μήλου	400.2	725.5	1918	266.6	1925	1915 - 1929	—	ΕΑΑ
	»	539.1	674.0	1939	375.0	1932	1930 - 1939	—	ΜΥΥΑ
198	Μικροῦ Δερείου	856.6	1244.4	1935	452.0	1938	1931 - 1941	Ἔβρου	ΥΓ
199	Μοίρας	1374.5	1787.7	1939	1242.9	1936	1935 - 1939	Γλαύκου	ΕΓΛΑ
200	Μοκροῦ	—	—	—	—	—	1939 - 1940	Στρυμόνος	ΕΤΥΕΜ
201	Μουριῶν	696.8	957.4	1933	539.0	1934	1931 - 1940	Ἀξιοῦ	ΥΓ
202	Μπαμπᾶ	680.5	870.5	1910	432.1	1911	1903 - 1912	Πηνειοῦ	ΕΥΕΘ
203	Μπάστας	—	—	—	—	—	1930 - 1933	Παμίσου	ΥΤΠ
204	Μπαφίου	—	—	—	—	—	1931 - 1933	Διποτάμου (Βεδένι)	ΥΓ
205	Μπεζούλας	1851.0	2363.2	1940	1387.9	1942	1932 - 1942	Ἀχελῴου	ΥΓ
206	Μπογιατίου Χάνι	674.4	850.7	1939	373.6	1941	1924 - 1942	Χαράδρου	ΕΥΔΑ
207	Μπογιατίου Χωρίου	754.1	1077.3	1939	527.1	1933	1927 - 1942	—	ΕΥΔΑ
208	Μυτιλήνης	658.0	1088.6	1919	373.6	1921	1915 - 1929	—	ΕΑΑ
	»	868.1	1173.7	1939	674.1	1938	1930-1931 1936-1939	—	ΜΥΥΑ
209	Νάξου	380.2	541.5	1928	172.4	1898	1894 - 1929	—	ΕΑΑ
	»	504.7	712.7	1938	363.3	1932	1931 - 1939	—	ΜΥΥΑ
210	Ναούσης	—	—	—	—	—	1939 - 1940	Ἀλιάκμονος	ΕΤΥΕΜ
211	Ναυπάκτου	943.9	1427.5	1919	555.8	1927	1912 - 1929	—	ΕΑΑ
	»	1192.9	1555.3	1931	1130.5	1930	1930-1931 1936-1937	—	ΜΥΥΑ
212	Ναυπλίου	495.1	757.0	1918	220.6	1898	1894 - 1929	Ρευμάτων Ναυπλίου	ΕΑΑ
	»	545.5	740.9	1936	323.9	1935	1930 - 1939	»	ΜΥΥΑ
213	Νεαπόλεως	762.8	1016.7	1940	543.9	1939	1932 - 1941	—	ΥΓ
214	Νέας Ζίχνης	—	—	—	—	—	1923-1925 1939-1940	Στρυμόνος	ΜΟ, ΕΤΥΕΜ
215	Νέας Κερασοῦντος	—	—	—	—	—	1931 - 1932	Λούρου	ΜΠΟΥΤ
216	Νέας Μηχανιώνας	433.7	642.5	1937	200.9	1932	1931 - 1942	--	ΥΓ
217	Νέας Ὀρεστιάδος	565.2	654.2	1935	476.1	1930	1930 - 1936	Ἔβρου	ΜΥΥΑ
218	Νέας Χαλκηδόνος	494.4	734.0	1933	212.1	1932	1929-1937. 1939-1942	Λουδία	ΕΦΑ,ΕΤΥΕΜ
219	Νεράϊδας	—	—	—	—	—	1930-1931 1937-1939	Πηνειοῦ	ΜΥΥΑ
220	Νεροκούρου	747.3	998.9	1938	578.9	1939	1931 - 1941	—	ΥΓ
221	Νεστάνης	799.1	1048.8	1931	598.5	1932	1931 - 1935	Μαντινειακοῦ πεδίου	ΥΓ
222	Νησίου (Μεσσήνης)	822.5	1021.2	1939	409.5	1932	1929 - 1940	Παμίσου	ΑΣΟ
223	Νιγρίτης	604.5	849.3	1929	243.9	1932	1923-1925 1929-1938	Στρυμόνος	ΝΣ, ΜΟ
224	Νικήσιανης	1048.5	1483.5	1939	528.3	1932	1930 - 1940	Στρυμόνος	ΜΟ, ΕΤΥΕΜ
225	Νυμφαίας	633.2	1324.5	1935	228.9	1933	1931 - 1939	Ρεύματος Κομοτινῆς	ΥΓ

Α/Α	Βροχομετρικός σταθμός	Μέσον ετήσ.	Μέγ. ετήσιον Ύψος	Μέγ. ετήσιον Έτος	Έλάχ. ετήσ. Ύψος	Έλάχ. ετήσ. Έτος	Έτη παρατηρήσεων	Λεκάνη απορροής	Υπηρεσία Μετρήσεως
1	2	3	4	5	6	7	8	9	10
226	Ξάνθης	854.6	1024.6	1939	769.0	1938	1930-1931 1936-1939	Λίμνης Βιστονίδος	ΜΥΥΑ
227	Ξυδίων	689.0	845.0	1937	494.2	1933	1931 - 1941	Φιλιούρι	ΥΓ
228	Όργάνης	1155.2	1610.7	1933	765.4	1934	1931 - 1941	Φιλιούρι	ΥΓ
229	Παλαιών Ρουμάτων	1323.4	1721.9	1938	1081.9	1936	1931 - 1940	Ταυρωνίτη	ΥΓ
230	Παναγίτσας	810.0	1074.0	1940	512.4	1934	1931 - 1942	Άλφειού Ήλείας	ΥΓ
231	Παραμυθιάς	1723.3	2007.3	1933	1334.0	1934	1932 - 1935	Άχέροντος	ΥΓ
	»	1819.7	2087.6	1939	1551.8	1938	1937 - 1939	»	ΜΥΥΑ
232	Παρθενίου	847.3	1011.1	1940	291.8	1932	1931 - 1942	Βέρζοβα - Σαραντ/μου	ΥΓ
233	Πατρών	707.2	1216.5	1919	356.0	1911	1894 - 1929	Γλαύκου	ΕΑΑ
	»	815.1	1173.4	1939	550.9	1932	1930 - 1939	»	ΜΥΥΑ
234	Πεθελινού	—	—	—	—	—	1923-1926 1939-1940	Στρυμόνος	ΜΟ. ΕΤΥΕΜ
235	Πειραιώς	454.5	617.5	1931	293.0	1932	1930 - 1939	Κηφισσού Άττικής	ΜΥΥΑ
236	Περιστέρας	—	—	—	—	—	1939 - 1942	Κράθιδος	ΕΓΛΑ
237	Περτουλίου	1624.2	1785.6	1905	1324.8	1904	1903 - 1907	Άχελώου	ΕΥΕΘ
238	Πλατανιάς	—	—	—	—	—	1939 - 1940	Στρυμόνος	ΕΤΥΕΜ
239	Πολυγύρου	814.0	936.1	1930	730.7	1931	1930-1931 1939	Όλυνθίου	ΜΥΥΑ
240	Πολυδένδρου	—	—	—	—	—	1939 - 1940	Άλιάκμονος	ΕΤΥΕΜ
241	Πολυκάστρου	644.6	899.6	1939	214.6	1932	1931 - 1941	Άξιού	ΥΓ
242	Ποντοκώμης	648.7	800.5	1927	505.0	1932	1919 - 1935	Λίμνης Βεγορίτιδος	ΝΚ
243	Πρεβέζης	—	—	—	—	—	1930 - 1935	—	ΜΥΥΑ
244	Πριολίθου	1284.9	1562.0	1939	867.5	1942	1935 - 1942	Βουραϊκού	ΕΓΛΑ
245	Προβατά	500.9	590.3	1930	404.4	1927	1926-1931 1939-1940	Στρυμόνος	ΜΟ, ΕΤΥΕΜ
246	Πτολεμαΐδος	—	—	—	—	—	1930-1931 1936-1939	Λίμνης Βεγορίτιδος	ΜΥΥΑ
247	Πύλης	1217.6	1590.0	1940	720.2	1933	1932 - 1942	Πηνειού	ΥΓ
248	Πύργου	833.3	1256.5	1919	452.3	1925	1904 - 1929	Άλφειού Ήλείας	ΕΑΑ
	»	1103.3	1212.6	1939	929.8	1930	1930-1931 1938-1939	»	ΜΥΥΑ
249	Ραψάνης	946.2	1350.8	1940	740.2	1937	1932 - 1942	Πηνειού	ΥΓ
250	Ρεκίνης	—	—	—	—	—	1933 - 1935	—	ΥΓ
251	Ρεντίνης	786.0	1092.4	1939	464.0	1941	1932 - 1942	Πηνειού	ΥΓ
252	Ροδολείβου	281.8	635.6	1939	88.1	1926	1923-1931 1939-1940	Στρυμόνος	ΜΟ,ΕΤΥΕΜ
253	Ροδοτοπίου	1664.6	1943.5	1940	1239.0	1942	1937 - 1942	Λίμνης Ίωαννίνων	ΥΓ
254	Σάμου	1005.3	1236.9	1931	714.9	1934	1930 - 1939	—	ΜΥΥΑ
255	Σερβίων	660.2	728.4	1936	592.1	1938	1936 - 1939	Άλιάκμονος	ΜΥΥΑ
256	Σερρών	560.5	821.4	1935	298.5	1932	1927 - 1938	Στρυμόνος	ΜΟ,ΕΤΥΕΜ
	»	589.2	755.2	1935	414.4	1938	1930 - 1939	»	ΜΥΥΑ
257	Σητείας	448.2	771.5	1924	227.0	1916	1915 - 1926	—	ΕΑΑ
	»	507.2	749.0	1930	258.9	1932	1930 - 1939	—	ΜΥΥΑ
258	Σιατίστης	—	—	—	—	—	1937 - 1939	Άλιάκμονος	ΜΥΥΑ
259	Σιδηροκάστρου	512.0	619.2	1939	356.0	1926	1923-1931 1939-1940	Στρυμόνος	ΜΟ,ΕΤΥΕΜ
260	Σιμοπούλου	985.3	1256.9	1940	835.4	1942	1936 - 1942	Πηνειού Ήλείας	ΥΓ
261	Σκοπέλου	866.6	2011.5	1920	457.3	1916	1915 - 1929	—	ΕΑΑ
	»	726.6	764.5	1930	688.6	1931	1930 - 1931	—	ΜΥΥΑ
262	Σκύδρας	—	—	—	—	—	1939 - 1940	Άλιάκμονος	ΕΤΥΕΜ
263	Σκύρου	617.5	838.2	1919	422.6	1916	1912 - 1929	—	ΕΑΑ
	»	560.4	755.1	1931	288.2	1932	1930 - 1939	—	ΜΥΥΑ
264	Σουβάρδου	—	—	—	—	—	1939 - 1941	Βουραϊκού	ΕΓΛΑ
265	Σουλίου (Δερβενίου)	1097.4	1437.5	1937	493.2	1932	1930 - 1942	Παμίσου	ΥΤΠ
266	Σουλοπούλου	1429.9	1635.0	1937	1133.0	1936	1932 - 1940	Θυάμιδος (Καλαμά)	ΥΓ
267	Σουφλίου	746.3	1248.8	1935	336.4	1932	1930 - 1939	Έβρου	ΜΥΥΑ
268	Σοχά	1427.2	1951.6	1933	1048.3	1932	1931 - 1935	Εύρώτα	ΥΓ
269	Σπάρτης	816.6	1172.7	1901	372.5	1913	1894 - 1929	Εύρώτα	ΕΑΑ
270	Σπηλιάς	893.8	1141.5	1940	703.0	1933	1932 - 1942	Έλους Συκουρίου	ΥΓ
271	Σταμάτας	765.9	958.3	1936	554.2	1935	1931 - 1942	Κηφισσού Αττ/κής	ΕΥΔΑ
272	Σταρειδώλων	—	—	—	—	—	1931 - 1932	Έλους Σαριγκιόλ	ΥΓ
273	Σταυρού	1355.7	1886.6	1937	959.8	1940	1934 - 1941	—	ΥΓ
274	Στρυμονικού	443.0	462.6	1930	424.1	1928	1926 - 1931	Στρυμόνος	ΜΟ
275	Συλλίμνης	1017.9	1526.0	1940	668.1	1932	1931 - 1942	Μαντινειακού Πεδίου	ΥΓ
276	Σύρου	487.4	727.1	1905	179.0	1916	1894 - 1929	—	ΕΑΑ
	»	485.2	568.9	1939	329.1	1932	1931 - 1939	—	ΜΥΥΑ
277	Σωχού	—	—	—	—	—	1930-1931 1936	Λιμνών Θεσσαλονίκης	ΜΥΥΑ
278	Τζερμιάδων	1457.0	1818.8	1938	1267.5	1937	1936 - 1939	Τζερμιάδων	ΜΥΥΑ
279	Τοξοτών	716.7	1004.4	1936	310.3	1932	1931 - 1941	Νέστου	ΥΓ
280	Τρικκάλων	738.3	1261.5	1919	527.8	1917	1894 - 1929	Πηνειού	ΕΑΑ
	»	751.3	905.2	1906	552.0	1908	1903 - 1910	»	ΕΥΕΘ
	»	770.3	953.0	1939	608.7	1935	1930 - 1939	»	ΜΥΥΑ

Α/Α	Βροχομετρικός σταθμός	Μέσον ετήσ.	Μέγ. ετήσιον		Ἐλάχ. ετήσ.		Ἔτη Παρατηρήσεων	Λεκάνη απορροής	Ὑπηρεσία Μετρήσεως
			Ὕψος	Ἔτος	Ὕψος	Ἔτος			
1	2	3	4	5	6	7	8	9	10
281	Τριπόλεως	808.9	1219.2	1919	368.3	1898	1894 - 1929	Μαντινειακοῦ Πεδίου	ΕΑΑ
	»	1101.2	1378.8	1939	822.3	1936	1930 - 1939	»	ΜΥΥΑ
282	Τριποταμιᾶς	908.3	1271.2	1939	510.0	1942	1936 - 1942	Ἀλφειοῦ Ἠλείας	ΥΓ
283	Τσαριτσαίνης	641.3	816.9	1929	335.0	1922	1915 - 1929	Πηνειοῦ	ΕΑΑ
	»	678.2	698.7	1931	657.7	1930	1930 - 1931	»	ΜΥΥΑ
284	Τσιβλοῦ	960.2	1084.2	1940	720.5	1942	1939 - 1942	Κράθιδος	ΕΓΛΑ
285	Τσιοτίου	533.1	623 9	1906	451.4	1908	1903 - 1912	Πηνειοῦ	ΕΥΕΘ
286	Τσοτυλίου	—	—	—	—	—	1932-1935 1937	Ἀλιάκμονος	ΜΥΥΑ
287	Τυμφρηστοῦ	1551.0	2110.5	1940	1177.0	1934	1931 - 1942	Σπερχειοῦ	ΥΓ
288	Τυρνάβου	492.0	587.8	1906	394.1	1907	1903 - 1909	Πηνειοῦ	ΕΥΕΘ
289	Τύρνας	1729.4	2067.8	1910	1335.1	1911	1907 - 1912	—	ΕΥΕΘ
290	Ὑδρας	588.1	701.7	1936	490.8	1937	1935 - 1939	—	ΜΥΥΑ
291	Φαρσάλων	476.8	646.7	1904	384.0	1909	1903 - 1910	—	ΕΥΕΘ
292	Φερρῶν	553.8	799.2	1940	293.5	1934	1931 - 1941	Ἕβρου	ΥΓ
293	Φιλιατῶν	1406.4	1679.4	1939	1160.5	1934	1933 - 1940	Θυάμιδος (Καλαμᾶ)	ΥΓ
294	Φλαμουρίου	—	—	—	—	—	1939 - 1940	Στρυμόνος	ΕΤΥΕΜ
295	Φλωρίνης	829.4	1247.0	1937	642.9	1932	1930 - 1939	Ἐριγῶνος Ἀξιοῦ	ΜΥΥΑ
296	Φουστάνης	823.6	1465.0	1939	524.4	1934	1931 - 1941	Ἀλιάκμονος	ΥΓ
297	Φράγμ. Μαραθῶνος	643.1	852.6	1939	423.2	1932	1924 - 1942	Χαράδρου	ΕΥΔΑ
298	Φυτοκίου	—	—	—	—	—	1939 - 1940	Στρυμόνος	ΕΤΥΕΜ
299	Χαλαμβρεζίου	931.4	1098.5	1906	810.3	1905	1903 - 1912	Πηνειοῦ	ΕΥΕΘ
300	Χαλάστρας	—	—	—	—	=	1939 - 1940	Ἀξιοῦ	ΕΤΥΕΜ
301	Χαλκίδος	432.3	608.1	1918	124.0	1898	1894 - 1929	—	ΕΑΑ
	»	555.5	692.5	1936	438.4	1933	1930 - 1938	—	ΜΥΥΑ
302	Χανίων	506.9	1147.0	1928	492.0	1916	1915 - 1929	—	ΕΑΑ
	»	553.1	749.9	1930	391.6	1934	1930 - 1939	—	ΜΥΥΑ
303	Χιλμ. 0+000 Λουδία	—	—	—	—	—	1939 - 1940	Λουδία	ΕΤΥΕΜ
304	Χίου	728.7	967.0	1900	430.0	1916	1899 - 1916	—	ΕΑΑ
	»	696.1	1026.1	1931	325.5	1934	1930 - 1939	—	ΜΥΥΑ
305	Χράνων	1461.7	2255.4	1936	873.5	1932	1931 - 1942	Παμίσου	ΥΤΠ
306	Χρυσοπηγῆς	—	—	—	—	—	1939 - 1940	Στρυμόνος	ΕΤΥΕΜ
307	Ωραίου	1104.6	1373.6	1936	418.0	1932	1931 - 1940	Α. Βιστονίδος	ΝΡ
308	Ὡρεῶν	751.1	855.1	1938	690.9	1933	1932 - 1939	—	ΜΥΥΑ

II. ΠΙΝΑΞ

ΜΕΣΩΝ ΜΗΝΙΑΙΩΝ ΥΨΩΝ ΒΟΧΗΣ

Βάσει τῶν παρατηρήσεων τῶν Βροχομετρικῶν Σταθμῶν:

1. Τεχνικῶν Ὑπηρεσιῶν τοῦ Κράτους καὶ Νομικῶν Προσώπων Δημοσίου καὶ Ἰδιωτικοῦ Δικαίου . . (1903 - 1942)
2. Τῆς Μετεωρολογικῆς Ὑπηρεσίας τοῦ Ἐθνικοῦ Ἀστεροσκοπείου Ἀθηνῶν . . . . . (1894 - 1929)
3. Τῆς Μετεωρολογικῆς Ὑπηρεσίας τοῦ Ὑπουργείου Ἐθνικῆς Ἀμύνης . . . . . (1930 - 1939)

Βροχομετρικός σταθμός	I	II	III	IV	V	VI	VII	VIII	IX	X	XI	XII	Ἔτη παρατηρήσεων
1	2	3	4	5	6	7	8	9	10	11	12	13	14
Αγγίστρου	59.8	37.2	46.6	53.7	48.7	69.4	32.4	**26.9**	**40.8**	62.5	55.2	**81.8**	1930 - 1940
Ἁγιονορίου	**117.5**	107.5	64.3	37.9	22.6	43.2	13.1	7.0	**5.1**	37.6	63.7	111.7	1932 - 1935
Ἁγίου Βλασίου	197.0	190.4	174.7	182.2	149.7	49.2	18.6	**14.9**	104.0	229.6	192.8	**446.3**	1935 - 1939
Ἁγίου Μερκουρίου	**156.6**	106.1	74.4	36.6	39.1	30.0	15.4	**8.0**	10.2	64.2	106.2	141.4	1928 1938-1942
Ἁγίου Μύρωνος	**222.7**	175.2	87.3	41.8	32.6	16.0	1.5	**0.5**	10.0	135.8	181.9	200.6	1931 - 1941
Ἁγιοφύλλου	**168.1**	95.8	69.8	57.8	51.7	49.5	11.0	**10.7**	32.6	98.3	146.1	151.4	1932 - 1942
Ἀγρίλου	211.9	162.6	93.1	54.2	30.5	31.9	**1.6**	18.2	32.2	94.7	136.8	**236.2**	1930 - 1942
Ἀγρινίου	122.9	101.4	75.8	49.9	60.2	39.5	12.6	**9.4**	39.8	111.8	135.6	**140.0**	1904 - 1929
»	128.2	99.4	91.4	71.7	50.3	48.4	**6.5**	10.2	49.6	106.3	176.4	**272.3**	1930,1932 1934-1939
Ἀηδονοχωρίου	72.5	75.7	61.4	46.3	38.9	67.5	26.8	**21.6**	35.1	68.5	64.8	**96.5**	1923-1925 1930-1940
Ἀθηνῶν Ἀστεροσκοπείου	53.4	40.3	30.4	19.9	20.6	16.4	**4.4**	7.8	16.0	40.0	66.2	**68.5**	1860 - 1929
» Δεξαμ. μεσ. ζώνης	60.1	51.2	42.1	22.5	19.3	17.1	13.5	**3.8**	9.6	58.1	65.1	**84.9**	1931 - 1942
» Ζαππείου	50.0	49.9	54.6	15.2	19.6	12.4	4.9	**3.2**	11.1	50.4	62.9	**86.4**	1932,1934 - 1939
Αἰγίνης	39.5	41.4	27.3	13.3	12.3	6.6	**1.8**	7.0	10.5	27.0	**60.8**	53.5	1914 - 1929
Αἰγίου	77.0	63.6	58.5	30.1	32.7	7.2	**1.4**	4.7	14.9	65.1	**106.8**	102.0	1904 - 1921
»	118.4	93.4	66.8	50.9	21.9	9.4	**1.5**	2.5	20.3	57.4	78.1	**166.4**	1930 - 1939
Ἀλεξανδρουπόλεως	62.4	35.6	47.5	20.2	26.8	34.7	**12.6**	19.6	29.1	39.5	53.0	**105.8**	1930 - 1939
Ἀλιάρτου	104.4	99.9	67.4	42.4	41.8	29.3	**7.5**	11.0	31.0	69.7	96.4	**121.0**	1907 - 1942
Ἀλικιανοῦ	**192.2**	165.1	93.1	35.3	24.2	5.7	1.8	**0.5**	14.8	111.2	122.8	162.2	1931 - 1939
Ἀλιστράτης	74.3	56.2	57.7	52.2	50.1	72.8	31.3	**21.1**	27.9	64.4	59.6	**89.5**	1923 1926-1940
Ἀλμυροῦ	71.0	50.4	37.5	29.6	41.0	27.9	**11.6**	25.9	30.1	67.1	77.3	**100.4**	1904 - 1929
»	74.1	145.0	30.2	60.7	49.3	31.2	6.7	**2.7**	60.4	30.6	59.9	**153.2**	1930 - 1931
Ἀλωνισταίνης	178.4	141.1	158.8	55.7	36.6	39.8	**13.4**	14.7	22.1	96.7	130.2	**230.0**	1931 - 1935
Ἀμαλιάδος	146.9	85.3	62.1	58.6	13.1	10.3	1.0	**0.2**	32.1	121.6	158.4	**231.8**	1935 - 1939
Ἀματόβου	80.2	44.7	41.3	46.3	41.2	50.6	21.3	**13.8**	21.4	60.5	64.8	**85.9**	1926 - 1935
Ἀνάβρας	93.3	97.9	77.1	70.2	80.1	64.6	24.4	**9.9**	25.0	100.8	80.4	**103.7**	1932 - 1942
Ἄνδρου	126.4	103.9	68.6	28.2	18.7	10.5	**1.3**	1.6	12.2	41.7	89.0	**134.2**	1894 - 1929
»	**190.3**	141.9	71.9	22.2	8.8	12.4	**0**	1.4	29.6	27.2	56.7	172.7	1930-1931 1938-1939
Ἄνω Ἀγόριανης	162.5	123.7	107.5	97.0	81.9	50.7	33.1	**14.8**	37.1	119.6	114.3	**276.5**	1933 - 1941
Ἄνω Βροντοῦς	96.1	81.2	75.6	84.5	76.7	75.5	50.0	**43.9**	44.7	105.4	92.6	**133.2**	1930 - 1940
Ἀνωγείων	215.1	172.8	119.0	54.3	62.6	6.2	**2.0**	14.1	17.0	70.8	157.3	**232.4**	1915 - 1929
»	**216.9**	187.2	89.9	51.8	24.5	16.7	3.4	**2.1**	19.2	87.5	150.5	168.6	1930 - 1939
Ἄνω Μελπείας	166.2	177.6	159.5	112.5	165.0	82.9	20.0	**14.0**	64.7	73.1	148.0	**199.3**	1931 - 1934
Ἄνω Πορροΐων	78.7	78.2	80.0	97.5	81.0	83.3	34.8	**21.6**	41.8	114.8	**115.9**	107.6	1931 - 1941
Ἄνω Σουβάλας	**279.8**	159.8	115.7	89.6	83.2	64.6	26.7	**11.6**	30.9	146.9	124.1	265.8	1933 - 1942
Ἀργοστολίου	127.1	103.2	78.6	45.1	27.2	14.8	**4.6**	10.9	27.9	128.7	130.7	**173.5**	1894 - 1929
»	103.2	100.3	29.5	21.0	13.7	43.9	**0.0**	17.9	32.9	63.2	85.9	**160.7**	1930 - 1935
Ἀρίσβης	98.6	58.9	47.4	50.8	42.4	54.6	**36.8**	38.9	44.4	56.5	72.7	**124.9**	1931 - 1941
Ἀρνίσσης	58.0	50.9	56.4	61.2	62.1	59.8	27.6	**22.5**	34.0	71.6	75.3	**81.2**	1919 - 1942
Ἄρτης	144.3	124.4	103.0	76.4	66.0	28.2	**10.4**	11.4	42.3	146.6	153.4	**173.7**	1894 - 1929
»	155.8	114.4	98.8	84.0	51.9	35.3	**10.6**	14.6	55.5	159.1	158.4	**250.2**	1930 - 1939
Ἀσκύφου	**401.5**	379.7	192.4	89.2	71.3	25.4	7.9	**1.9**	30.0	157.3	280.7	360.3	1932 - 1941
Ἀσωμάτων	**266.1**	182.6	118.5	35.4	17.9	10.6	**0.5**	4.1	12.3	74.1	141.1	202.1	1931 - 1941
Ἀταλάντης	115.7	83.1	65.5	63.3	40.9	35.4	15.0	**1.9**	21.6	62.5	71.6	**146.8**	1932 - 1939
Βαρνάβα	**156.1**	128.5	83.9	39.4	34.1	29.9	11.0	**5.5**	17.6	90.1	103.5	138.9	1924 - 1942
Βελλᾶς	234.3	140.5	133.6	122.2	91.4	55.8	**29.9**	30.3	61.2	166.4	227.7	**299.8**	1932 - 1941
Βέργης	43.4	38.7	47.9	42.1	45.5	44.0	20.8	**14.0**	29.3	45.5	43.0	**53.0**	1923 - 1931
Βερροίας Ἐργοχῶρι	56.6	50.1	48.1	47.3	51.0	58.5	30.2	**22.4**	29.7	65.8	**86.6**	67.2	1931-1937 1939-1942
Βετεῖκων	210.3	188.5	142.0	107.2	76.9	16.4	**9.8**	12.1	56.7	154.2	138.4	**271.6**	1935 - 1942
Βλαχοκερασιᾶς	154.9	140.6	82.0	60.0	43.9	35.9	**10.5**	15.9	29.8	82.3	114.4	**192.4**	1931 - 1942
Βόλου	49.8	56.1	40.7	32.6	41.4	29.4	**14.6**	23.0	32.6	64.6	**74.8**	55.2	1894 - 1929
»	94.5	23.2	30.5	12.7	64.5	51.1	9.5	**5.5**	13.5	89.2	**96.5**	74.4	1903 - 1905
»	55.9	48.0	47.4	39.9	43.7	36.4	16.8	**6.7**	24.4	47.5	46.7	**80.7**	1930 - 1939
Βόλου Κοντογεωργίου	44.3	66.2	42.9	51.3	71.1	31.3	26.0	**6.1**	34.1	53.8	68.0	**108.9**	1935 - 1938
Βουκολιῶν	**237.3**	148.9	103.2	52.9	11.5	7.5	6.5	**0.8**	11.6	81.4	103.6	220.7	1931 - 1940
Βουνεσίου	163.6	142.2	131.1	102.5	98.9	71.7	20.8	**15.2**	126.0	188.8	152.8	**229.6**	1903 - 1912
Βουρβούρων	171.8	158.7	90.9	65.1	39.8	44.0	17.4	**15.5**	25.5	94.4	130.3	**204.7**	1931 - 1942
Βυτίνης	102.8	121.0	88.5	73.4	54.0	42.4	25.9	**16.1**	38.8	118.1	131.2	**250.2**	1930-1934 1936-1939
Γαλαξειδίου	72.2	63.8	62.9	50.8	18.9	6.7	**0.0**	0.9	24.1	59.3	71.1	**164.9**	1934 - 1939
Γαλλικοῦ	47.9	21.4	41.7	61.4	58.4	41.7	28.5	**17.6**	18.8	63.8	62.6	**65.5**	1932-1934 1936-1940
Γαρδικίου	211.3	179.4	108.1	99.1	86.9	87.3	**25.5**	39.7	55.2	259.0	169.9	**293.3**	1932 - 1942
Γενησαίας	72.2	22.3	42.2	28.4	36.2	22.2	**20.5**	45.8	31.1	69.1	**82.9**	77.1	1931 - 1941
Γιακαλάρ	9.2	27.3	48.3	23.2	15.3	7.6	27.1	**5.9**	77.1	47.5	45.0	**82.3**	1907 - 1908
Γιαννιτσῶν	68.6	45.9	45.8	55.4	56.2	50.4	30.9	**11.2**	32.3	63.3	**87.5**	78.4	1931 - 1942
Γιαννωτᾶς	72.7	51.9	52.5	42.6	57.9	57.8	**24.8**	25.0	31.8	80.8	78.5	**95.3**	1932 - 1942
Γκερλῆ	33.8	32.0	**78.2**	21.6	64.2	8.1	6.9	**4.3**	43.2	20.2	34.1	36.3	1909 - 1911
Γλαύκου Φράγμα ὑδροληψ.	84.9	101.9	116.8	74.0	65.6	18.1	**3.0**	4.4	67.0	107.5	120.7	**282.1**	1935 - 1939
Γόρτυνος	128.7	82.1	45.3	21.0	7.5	3.0	0.1	**0.0**	6.4	50.9	125.5	**141.7**	1933 - 1939
Γραβιᾶς	151.4	117.2	103.1	88.0	79.2	66.2	10.4	**8.2**	33.8	122.9	118.5	**253.0**	1933 - 1941

Βροχομετρικός σταθμός	I	II	III	IV	V	VI	VII	VIII	IX	X	XI	XII	Έτη παρατηρήσεων
1	2	3	4	5	6	7	8	9	10	11	12	13	14
Γρατινῆς	82.0	45.1	52.3	47.4	56.3	63.0	33.9	**21.7**	41.8	86.6	107.0	**129.0**	1931 - 1941
Γρεβενητίου	132.5	97.9	75.5	82.1	58.1	49.3	21.1	**17.9**	41.5	67.6	98.3	**159.2**	1936 - 1942
Γυθείου	92.8	64.6	38.8	31.2	21.0	11.0	**0.5**	12.0	16.9	54.4	93.4	**97.1**	1915 - 1929
Δεκελείας	**142.4**	88.6	81.6	34.7	35.1	26.3	12.0	**5.4**	17.7	67.1	85.6	131.4	1924 - 1942
»	63.2	65.4	52.4	23.8	22.6	35.5	16.7	**5.0**	13.3	55.4	78.0	**115.4**	1933 - 1939
Δερβενακίων	106.0	96.4	84.8	30.3	17.5	18.8	3.2	9.0	**1.6**	30.9	47.0	**125.0**	1931 - 1935
Δημαρίου	77.4	167.2	77.8	81.8	77.0	89.1	60.2	**32.7**	40.2	32.5	**196.8**	171.3	1931 - 1934
Δημητσάνας	173.3	119.6	110.0	96.5	88.0	50.5	**13.6**	20.7	27.1	105.0	160.9	**177.5**	1904 - 1926
Διδυμοτείχου	50.3	48.6	60.8	37.7	35.2	56.7	19.4	**18.1**	41.2	54.3	64.6	**94.6**	1931 - 1939
Δικαίων	42.0	128.9	36.7	32.6	34.2	37.3	28.9	**22.6**	25.8	30.1	42.3	**77.5**	1931 - 1941
Δομοκοῦ	85.0	130.2	93.1	60.8	56.0	38.3	**26.5**	28.0	87.8	67.7	90.6	**118.5**	1903 - 1912
»	54.6	52.8	48.4	39.7	72.6	31.3	20.6	**17.5**	39.8	85.6	**88.2**	81.0	1904 - 1926
Δρακοσπηλιᾶς	133.0	150.3	104.6	70.7	60.0	31.0	**7.1**	**7.1**	34.6	100.4	136.4	**190.6**	1931 - 1941
Δράμας	**77.3**	29.1	37.9	23.4	37.6	57.5	24.3	20.3	**17.2**	60.1	56.1	62.1	1932-1937 1939
Εδέσσης	81.2	63.4	60.2	64.8	47.8	56.7	**14.1**	23.5	41.4	90.4	94.7	**106.8**	1919-1924 1926-1935
»	69.7	91.3	73.1	111.2	78.4	69.8	25.9	**22.1**	56.2	73.4	102.0	**156.3**	1930-1931 1936-1939
60ού χμ. Σερρῶν-Θ/νίκης	47.9	47.8	36.0	47.3	71.4	**79.4**	36.0	**30.1**	33.6	60.3	53.3	55.0	1930 - 1938
Ἔξω Λακωνίων	**126.8**	118.7	58.6	33.4	23.1	13.2	**1.3**	2.0	5.1	59.8	115.8	105.8	1931 - 1941
Ἔξω Ποτάμων	251.9	**263.1**	125.2	69.1	41.2	20.3	4.8	**1.1**	6.1	76.9	200.3	202.9	1931 - 1941
Ἐπταλόφου	124.7	205.9	148.4	119.2	75.0	148.3	48.0	**9.0**	65.2	132.9	108.5	**309.7**	1930 1937-1939
Ἐχίνου	64.0	85.9	32.6	59.4	81.7	103.4	36.2	**23.0**	68.2	88.7	83.9	**150.7**	1930 - 1935
Ζαγκλιβερίου	**84.2**	38.0	67.8	40.7	61.0	63.6	42.4	32.0	**16.1**	60.4	63.3	75.0	1931 - 1942
Ζακύνθου	181.6	133.8	87.5	54.7	30.0	8.4	**2.3**	10.8	35.3	129.5	206.9	**234.0**	1894 - 1929
»	151.1	132.3	78.0	65.5	20.1	47.1	**0.0**	9.1	45.9	88.8	133.3	**224.9**	1930 - 1939
Ζαππείου Λαρίσσης	**85.8**	46.8	43.6	51.9	59.4	30.1	**9.7**	15.5	28.6	77.4	70.1	85.6	1932 - 1942
Ζαχλωροῦς	**207.7**	160.7	50.8	49.0	50.2	20.1	16.6	**11.1**	30.0	128.9	94.4	114.3	1939 - 1942
Ζερμπισίων	108.6	94.4	66.7	40.6	18.6	13.7	**2.0**	**2.0**	5.5	74.8	93.1	**129.0**	1930 - 1942
Ζίτσης	203.4	154.4	109.5	106.6	85.1	46.1	**12.3**	24.0	75.5	194.8	196.1	**264.7**	1932 - 1941
Ηρακλείου (Κρήτης)	85.7	71.6	45.6	27.2	22.5	1.7	**1.0**	7.0	17.8	38.5	**99.6**	92.0	1909 - 1929
»	**95.2**	66.0	31.0	28.6	14.1	4.3	**0**	0.1	6.4	78.2	76.3	74.5	1930 - 1939
Θάσου	136.6	119.6	31.6	52.5	41.3	27.8	**14.6**	32.1	76.3	92.8	97.2	**137.5**	1930 - 1937
Θεσσαλονίκης	35.4	31.6	38.1	42.1	52.9	34.6	25.2	**23.5**	32.6	58.5	**64.4**	47.1	1894 - 1929
»	43.9	33.1	34.0	38.1	48.5	40.0	30.4	**7.7**	20.5	**54.3**	48.7	46.3	1930 - 1937
» Πανεπιστημίου	43.0	38.8	40.3	40.5	53.6	39.7	30.6	**11.7**	22.5	**57.1**	50.2	48.4	1930 - 1937
» Ἀμερ.Γεωργ. Σχολῆς	37.2	31.6	35.0	37.1	46.0	31.2	**18.1**	19.2	28.5	**53.9**	52.3	41.9	1909 - 1934
» Σέδες	30.4	30.8	29.6	67.1	46.6	23.7	8.9	**6.6**	20.2	66.2	**74.9**	59.3	1937 - 1939
Θηβῶν	73.2	52.4	43.9	24.3	27.8	18.1	**3.2**	6.3	24.8	50.9	70.7	**81.4**	1905 - 1929
Θήρας (Σαντορίνης)	76.7	48.8	32.4	21.0	12.9	1.8	**0,2**	**0.2**	6.8	23.5	54.7	**78.2**	1894 - 1929
»	59.2	37.6	27.9	14.9	4.6	2.5	**0'0**	0.1	3.7	21.0	41.0	**62.5**	1930 - 1939
Θίσβης	86.5	65.9	50.9	34.1	43.2	25.4	**2.1**	6.2	6.8	43.0	41.8	**103.0**	1932 - 1942
Θραψίμου	137.9	97.6	108.9	43.9	63.9	66.3	37.2	**29.5**	107.8	149.2	130.9	**202.4**	1903 - 1909
Ἰάσμου	90.0	68.4	61.9	70.2	44.7	59.8	**25.0**	42.7	45.5	89.0	113.0	**152.1**	1931 - 1941
Ἱεράπετρας	**52.3**	28.8	17.3	8.2	4.4	6.0	**0.0**	**0.0**	5.1	14.1	31.2	39.7	1918 - 1929
»	**115.2**	91.2	28.5	15.0	10.8	3.7	**0.0**	2.1	20.0	26.6	95.2	98.6	1930-1931 1936-1939
Ἰκαρίας	174.0	143.9	107.6	34.5	9.1	11.0	4.0	**0**	26.1	29.1	160.6	**255.2**	1936 - 1939
Ἰστιαίας	110.2	98.6	55.2	29.1	53.0	26.4	**8.4**	20.1	23.8	60.4	106.8	**125.5**	1916 - 1929
»	173.6	**212.9**	45.6	87.5	47.1	39.7	**1.5**	1.6	26.6	28.2	44.2	150.5	1930 - 1931
Ἰωαννίνων	121.6	126.3	104.5	96.9	106.1	79.8	26.7	**14.1**	58.8	132.5	155.8	**172.3**	1915 - 1929
»	125.2	102.6	104.3	79.4	68.7	84.8	22.7	**26.0**	57.0	149.2	144.0	**215.9**	1932 - 1939
Καβάλλας	68.9	40.0	34.9	39.7	24.3	34.1	20.5	**10.5**	20.7	47.2	55.5	**74.9**	1930 - 1939
Καλαβρύτων	145.9	156.1	116.7	68.8	51.9	27.6	**5.3**	12.1	22.2	96.7	95.9	**177.2**	1930 - 1939
Καλαμπάκας	128.7	104.2	100.7	69.5	62.8	43.3	**9.8**	16.1	93.1	115.4	116.9	**133 0**	1903 - 1912
»	113.0	90.4	74.8	60.7	89.0	34.8	31.6	**27.3**	38.7	119.6	**130.9**	129.5	1915 - 1929
»	75.9	142.5	49.5	131.5	83.6	79.0	7.6	**3.6**	32.1	101.1	145.6	**203.4**	1930-1931 1936-1939
Καλαμῶν	141.3	106.2	71.3	51.9	43.4	13.9	**3.8**	10.0	24.5	90.8	123.6	**158.5**	1894 - 1929
»	145.8	94.9	52.5	40.8	20.0	29.3	**0.5**	11.8	28.0	67.2	103.1	**198.5**	1930 - 1939
Κανδάνου	**267.1**	193.2	84.9	51.2	27.2	13.6	**0.0**	2.7	10.0	93.3	156.9	230.3	1931 - 1941
Κανδήλας	187.0	195.6	108.9	67.7	44.8	39.0	16.0	**10.0**	24.4	68.7	93.2	**221.5**	1931 - 1935
Καπανδριτίου	136.1	114.3	75.4	34.5	30.5	25.5	8.7	**3.9**	17.4	83.4	96.9	**137.8**	1924 - 1942
Καρδίτσης	93.7	82.2	71.1	52.0	50.4	37.0	12.7	**8.8**	45.1	77.4	74.2	**116.3**	1903-1910 1936-1942
Καρπενησίου	139.4	109.8	103.6	95.1	74.6	48.1	**20.7**	22.8	42.8	110.9	166.2	**174.4**	1904 - 1929
»	129.4	192.4	98.8	248.9	83.9	58.1	3.2	4.7	—	—	—	—	1930-1931 1937
Καρύστου	90.6	88.7	60.6	25.7	19.2	11.8	**1.5**	3.5	26.0	38.5	67.9	**91.5**	1912 - 1929
Καστανιᾶς	103.1	74.4	72.7	72.0	57.8	**150.0**	60.0	**23.0**	89.8	76.4	91.3	102.8	1939 - 1942

Βροχομετρικὸς σταθμός	I	II	III	IV	V	VI	VII	VIII	Ix	X	XI	XIII	Ἔτη Παρατηρήσεων
1	2	3	4	5	6	7	8	9	10	11	12	13	14
Καστελλίου πεδιάδος	**142.9**	125.3	68.8	29.3	11.8	10.8	**1.5**	**1.5**	3.6	55.4	104.2	106.7	1931 - 1942
Καστοριᾶς	67.7	44.6	44.7	67.2	69.3	53.3	30.5	**24.2**	34.9	85.7	**116.6**	87.1	1915 - 1927
»	53.5	56.5	63.1	79.6	61.1	44.3	20.0	**9.6**	48.5	92.1	84.3	**135.1**	1930-1931 1936-1939
Καστρίου	**214.1**	193.3	138.5	54.9	46.2	32.1	15.0	**3.8**	9.3	55.4	118.9	209.6	1931 - 1935
Κατερίνης	59.9	**108.6**	78.0	80.0	64.3	50.3	**20.7**	36.4	37.7	59.3	101.2	102.6	1930 - 1939
Κατσιμιδίου	135.0	117.3	86.7	39.3	37.5	21.1	16.1	**5.2**	17.5	79.9	104.3	**139.5**	1924 - 1942
Κάτω Γουμενίτσης	123.9	123.8	88.8	87.0	75.5	18.8	11.2	**3.8**	38.8	115.0	99.5	**206.3**	1935 - 1942
Κάτω Νευροκοπίου	94.0	67.9	55.2	62.7	54.0	85.5	49.5	40.2	**38.2**	86.8	69.5	**111.7**	1930 - 1940
Κάτω Πορροΐων	84.3	70.9	33.3	82.2	85.8	75.8	35.8	**21.9**	35.8	85.1	81.2	**103.3**	1930 - 1938
Κάψιας	146.0	159.4	84.3	42.6	31.8	17.6	15.4	**5.1**	14.7	75.1	105.4	**235.7**	1931 - 1935
Κεντρικοῦ	171.6	132.5	90.4	77.9	33.7	8.9	**4.9**	7.3	32.6	94.1	72.2	**239.3**	1931-1933 1938-1942
Κερκύρας	159.2	139.1	93.4	79.9	48.1	26.1	**6.8**	18.5	62.7	176.3	161.0	**200.5**	1894 - 1929
»	176.6	135.1	93.9	87.2	35.7	29.3	**0.3**	29.7	72.4	179.8	231.7	**320.8**	1930 - 1939
Κερπινῆς	**208.3**	161.7	52.8	65.1	56.0	22.1	**9.7**	11.1	24.8	119.2	82.9	165.3	1939 - 1942
Κεφαλληνοῦ	266.6	197.3	93.6	79.7	34.2	23.4	**9.8**	13.0	47.5	132.6	177.5	**301.8**	1931 - 1942
Κηφισίας	**108.8**	92.0	58.0	31.5	25.1	25.9	8.7	**7.2**	18.2	63.4	71.5	105.4	1927 - 1942
Κιούρκων	**147.6**	107.5	84.0	39.3	36.9	22.8	14.7	**4.1**	19.4	65.8	99.4	138.5	1924 - 1942
Κλεισούρας	79.8	68.8	83.7	88.0	75.0	63.1	**24.6**	40.1	58.2	115.9	111.3	**116.5**	1919 - 1934
Κοζάνης	60.8	—	58.9	30.0	61.4	64.9	43.2	21.7	65.5	63.5	60.7	95.8	1932 - 1939
Κομοτινῆς	70.3	50.8	47.9	50.8	41.2	73.5	27.4	**23.2**	46.9	57.3	78.7	**113.9**	1931 - 1941
»	43.2	44.7	36.0	36.5	27.7	**7.5**	13,7	24.8	40.7	95.6	60.2	**96.5**	1931 1936-1939
Κονίτσης	95.2	103.9	100.9	94.5	74.9	41.5	**19.1**	21.1	47.6	137.4	**186.1**	151.6	1915 - 1929
»	96.7	91.5	101.2	83.9	61.9	37.3	**21.2**	27.7	55.9	138.6	158.3	**233.7**	1930 - 1939
Κοντοβαζαίνης	278.3	198.6	108.1	70.1	73.1	31.5	**8.8**	15.1	41.4	146.5	178.3	**322.8**	1936 - 1942
Κορίνθου	**66.9**	48.2	35.9	25.9	20.6	15.1	5.1	**4.7**	22.5	44.7	60.5	54.6	1913 - 1929
»	27.3	54.2	35.4	40.7	9.3	9.8	6.1	**0**	12.4	40.2	58.5	**120.9**	1930-1931 1936-1939
Κουμουστᾶς	208.8	172.0	99.9	72.7	29.5	36.1	**15.4**	17.8	32.8	72.7	122.8	**327.7**	1931 - 1942
Κουρνόβου	103.3	86.3	72.8	63.9	57.2	34.9	9.9	**8.4**	30.4	63.8	86.9	**111.1**	1931 - 1942
Κουτέλης	164.8	155.8	103.4	81.2	64.0	38.6	**5.6**	9.6	33.2	132.6	125.1	**227.9**	1935 - 1942
Κρητσᾶς	**168.9**	114.7	69.4	22.2	14.7	6.5	3.4	**0.0**	0.6	52.3	151.7	128.4	1932 - 1941
Κυβέλης Χάνι	124.3	93.8	64.6	36.6	32.8	21.2	18.9	**2.9**	12.6	67.7	85.0	**128.3**	1924 - 1942
Κυθήρων	124.9	83.1	54.3	20.0	11.6	4.9	**1.3**	2.2	16.1	53.8	103.8	**140.4**	1894 - 1929
»	114.3	87.7	50.3	17.2	11.3	6.6	3.8	**1.5**	13.6	57.6	93.4	**126.6**	1930 - 1938
Κύμης	128.2	123.5	117.1	49.6	34.1	21.2	11.5	**10.4**	43.4	76.4	145.2	**179.9**	1913 - 1929
»	186.6	154.3	109.6	106.7	43.8	53.0	37.3	**31.7**	63.2	172.6	157.5	**217.5**	1930-1931 1936-1939
Κυπαρισσίας	130.7	100.2	63.8	50.2	41.7	11.2	**0.9**	6.9	29.7	85.8	140.5	**165.9**	1899 - 1929
»	135.5	140.4	68.1	43.8	20.3	19.2	**0.2**	3.1	29.3	86.5	67.0	**182.2**	1930 - 1939
Λάκκων	**235.8**	219.7	114.4	68.1	33.0	17.5	8.5	**2.1**	14.6	97.3	155.9	232.7	1931 - 1941
Λαμίας	67.4	64.9	53.2	35.3	42.5	36.7	**15.8**	16.0	23.9	76.0	76.0	**76.2**	1894 - 1929
»	87.6	99.5	52.2	62.9	53.2	48.2	24.1	**8.5**	33.2	62.3	59.3	**116.7**	1930 - 1939
Λαρίσσης	48.8	42.8	37.2	37.1	53.1	34.0	23.0	**19.1**	26.4	64.7	**71.7**	60.5	1894 - 1929
»	51.1	53.8	63.3	38.4	38.2	40.2	**9.0**	10.9	39.2	39.5	67.8	67.3	1903 - 1910
»	35.7	46.6	41.7	48.0	39.1	38.5	12.4	**7.3**	29.0	53.0	45.5	**86.5**	1930 - 1939
Λεβαδείας	103.9	80.9	68.4	35.3	51.7	31.6	**8.8**	19.3	31.5	63.6	111.0	**126.5**	1904 - 1929
Λεβιδίου	175.0	140.1	111.7	63.5	45.3	47.7	26.9	**14.2**	19.2	99.6	98.1	**227.7**	1931-9135. 1938-1942
Λειβαδίου Λαρίσσης	91.9	89.6	58.4	78.3	77.8	78.2	35.8	**16.1**	36.6	111.1	100.3	**160.4**	1932 - 1942
Λειβαδίου Κεφαλ/νίας	127.9	120.7	69.7	52.3	32.9	24.1	**0**	1.0	42.4	135.4	192.1	**269.3**	1936 - 1939
Λευκάδος	144.2	136.2	97.3	62.7	43.3	21.7	**7.3**	26.5	51.8	153.6	163.8	**179.9**	1915 - 1929
»	172.5	124.7	100.5	86.2	28.8	24.0	**0.0**	13.9	53.6	138.0	153.7	**291.3**	1930 - 1939
Λεωνιδίου	104.5	79.1	62.0	28.5	23.2	12.8	**3.0**	11.9	31.8	72.0	143.1	**146.9**	1904 - 1929
Λήμνου	86.4	66.8	71.4	39.5	23.2	**6.5**	18.6	6.7	35.6	48.5	58.6	**94.4**	1930 - 1939
Λιδωρικίου	119.9	78.7	77.1	60.8	56.7	35.1	**11.4**	11.5	28.6	82.1	**146.6**	143.9	1904 - 1929
»	152.4	149.6	121.6	105.6	34.3	59.4	14.2	**4.7**	52.8	141.2	52.7	**177.8**	1930 - 1931
Λιμνοτόπου	76.1	46.7	56.7	65.4	40.8	77.7	47.1	**12.7**	36.9	**113.4**	112.8	66.2	1939 - 1942
Λιμνοχωρίου	53.8	68.4	78.0	53.2	43.8	28.0	**10.6**	19.3	12.0	58.4	81.3	**98.3**	1931 - 1936
Λυγουρίου	110.0	96.9	75.0	31.3	7.7	21.4	**0.4**	1.1	8.5	30.8	68.2	**116.2**	1931 - 1935
Μαγουλιάνων	183.6	162.6	115.1	88.1	61.3	38.3	30.5	**17.7**	34.1	105.7	113.8	**168.4**	1931 - 1942
Μαλακασίου	203.0	158.6	140.5	104.5	91.2	77.2	**33.3**	35.0	84.5	182.0	175.2	**240.8**	1903-1912. 1933-1942
Μάναρι	152.9	130.0	75.4	61.8	36.0	36.0	**13.6**	18.8	28.4	77.2	100.4	**214.5**	1931 - 1942
Μαραθῶνος Χωρίου	86.5	69.1	59.1	23.8	29.6	18.4	11.5	**2.9**	9.6	69.9	66.5	**87.6**	1924 - 1942
Μαρῆς (Κουτσοχείρου)	60.1	59.2	54.9	36.0	27.3	60.0	10.4	**2.3**	31.6	61.2	43.6	**78.8**	1903 - 1909
Μαρωνιᾶς	145.1	87.0	49.7	38.6	14.6	8.6	1.5	**0.0**	7.5	47.7	**158.0**	125.7	1932 - 1941
Μεγαλοπόλεως	132.2	139.0	74.0	64.3	74.8	28.3	21.0	**20.8**	31.3	79.7	138.6	**148.2**	1915 - 1929
Μεθώνης	134.5	123.5	54.5	34.8	13.1	14.7	**0**	1.1	20.2	80.9	146.6	**203.7**	1934 - 1939
Μερκουρίου	**169.7**	139.1	112.0	74.2	35.2	25.7	18.1	**7.6**	22.3	65.4	106.6	145.5	1931 - 1942
Μεσολογγίου	100.9	81.6	72.3	46.4	37.9	16.4	**4.7**	5.7	19.5	96.5	122.3	**133.2**	1894 - 1929
»	94.0	121.9	65.8	54.5	24.5	14.7	**6.5**	9.3	33.1	76.0	122.1	**225.2**	1931 - 1938
Μεταξάδων	42.1	41.8	52.1	37.8	34.5	41.4	**13.6**	20.0	27.4	50.3	**58.4**	51.3	1931 - 1941
Μετεώρων	124.6	103.0	58.7	88.0	55.7	50.5	6.2	**5.3**	45.3	123.7	148.6	**169.7**	1934 - 1942

Βροχομετρικός σταθμός	I	II	III	IV	V	VI	VII	VIII	IX	X	XI	XII	Έτη παρατηρήσεων
1	2	3	4	5	6	7	8	9	10	11	12	13	14
Μετσόβου	114.0	133.1	144.6	134.9	146.8	94.6	49.0	**29.1**	49.0	145.2	**230.6**	180.0	1915 - 1927
Μήλου	74.2	57.4	33.3	13.7	11.8	7.3	**0.0**	0.7	7.1	27.2	77.6	**90.0**	1915 - 1929
»	**130.5**	92.1	54.5	26.6	10.7	4.9	**2.2**	2.4	24.5	45.9	66.9	110.1	1930 - 1939
Μικροῦ Δερείου	76.2	75.0	79.1	63.4	62.7	59.8	30.5	**29.5**	43.2	86.4	103.0	**150.5**	1931 - 1941
Μοίρας	131.3	163.8	163.1	117.0	82.3	18.5	2.6	**1.4**	35.6	197.4	140.2	**321.5**	1935 - 1939
Μουριῶν	58.8	42.0	51.2	78.8	66.5	75.9	35.3	30.3	**27.0**	67.4	76.4	**91.2**	1931 - 1940
Μπαμπᾶ	68.0	88.6	76.9	36.6	51.1	46.4	**13.7**	15.1	66.7	50.9	59.4	**108.2**	1903 - 1912
Μπεζούλας	268.4	223.4	154.1	149.9	108 1	75.4	**17.9**	36.5	69.7	200.8	240.9	**309.8**	1932 - 1942
Μπογιατίου Χάνι	114.6	92.3	66.6	32.4	33.6	25.6	13.8	**3.0**	13.1	67.8	86.9	**122.6**	1924 - 1942
Μπογιατίου Χωρίου	132.7	107.9	69.7	32.4	34.2	30.6	17.6	**6.4**	17.3	78.6	91.0	**137.7**	1927 - 1942
Μυτιλήνης	108.1	103.3	71.0	67.9	26.8	5.4	2.1	**1.5**	9.4	51.1	90.4	**121.0**	1915 - 1929
»	131.1	137.9	80.0	42.4	27.2	5.7	**1.6**	3.7	10.0	83.2	147.4	**205.9**	1930-1931 1936-1939
Νάξου	**80.0**	58.2	35.0	22.3	16.4	2.8	**0.4**	0.6	5.8	27.7	53.8	77.2	1894 - 1929
»	**106.0**	172.8	67.5	23.7	15.6	14.7	2.5	**0.8**	11.6	48.8	48.2	95.8	1931 - 1939
Ναυπάκτου	145.1	107.7	74.5	59.9	51.0	35.2	**6.3**	7.6	27.2	112.0	**162.4**	155.0	1912 - 1929
»	163.2	151.1	69.6	80.6	43.2	29.3	9.5	**1.9**	44.6	156.0	90.8	**286.0**	1930-1931 1936-1937
Ναυπλίου	70.8	55.5	46.4	22.2	25.1	16.3	**4.3**	10.8	23.4	60.7	67.2	**92.4**	1894 - 1929
»	71.4	57.8	25.9	37.9	20.6	20.1	3.4	**1.2**	13.1	38.6	71.2	**148.6**	1930 - 1939
Νεαπόλεως	140.1	**149.7**	81.0	47.1	15.8	9.6	4.5	**1.8**	11.6	57.1	144.3	143.2	1932 - 1941
Νέας Ζίχνης	23.4	43.4	55.8	45.9	44.5	**71.9**	41.9	**14.0**	32.8	39.5	36.7	50.6	1923-1925 1939-1940
Νέας Μηχανιώνας	42.1	38.7	32.5	41.1	35.8	27.6	17.3	**14.3**	16.3	51.6	49.1	**63.3**	1931 - 1942
Νέας Ὀρεστιάδος	46.7	49.0	40.0	38.6	42.3	51.5	26.4	**25.8**	34.2	55.4	69.0	**73.9**	1930 - 1936
Νέας Χαλκηδόνος	51.6	51.8	38.9	37.9	62.9	44.3	20.3	**7.9**	24.4	58.2	**73.2**	45.5	1929-1937. 1939-1942
Νεράϊδας	—	227.8	92.6	—	179.1	57.9	22.1	4.6	42.5	151.4	157.0	172.0	1930 1931 1937-1939
Νεροκούρου	**149.7**	105.8	82.1	50.2	10.5	5.5	1.4	**0.2**	10.6	**88.7**	76.5	143.9	1931 - 1941
Νεστάνης	112.8	143.5	110.5	48.3	33.1	25.5	5.2	**1.7**	9.6	52.6	88.0	**168.1**	1931 - 1935
Νησίου (Μεσσήνης)	134.7	110.1	50.4	31.8	30.8	22.5	**2.5**	7.4	35.5	73.0	113.9	**220.5**	1929 - 1940
Νιγρίτης	50.9	46.7	45.4	39.2	51.0	67.0	26.1	31.7	**21.2**	64.3	48.3	**73.6**	1923-1925 1929-1938
Νικήσιανης	**156.7**	92.9	92.0	85.0	72.8	101.0	43.2	**27.0**	52.7	126.8	111.2	141.4	1930 - 1940
Νυμφαίας	109.3	56.5	73.0	84.9	25.2	40.3	21.7	**13.9**	35.1	91.6	98.2	**156.2**	1931 - 1939
Ξάνθης	106.2	69.9	83.7	68.0	54.1	43.3	33.4	**22.6**	55.1	52.8	66.2	**142.3**	1930-1931 1936-1939
Ξυδίων	85.6	60.7	37.2	56.8	46.3	65.7	34.2	**28.0**	49.4	64.2	70.0	**114.6**	1931 - 1941
Ὀργάνης	127.0	111.9	100.6	81.9	101.3	84.2	43.9	**26.1**	62.2	111.3	133.7	**189.4**	1931 - 1941
Παλαιῶν Ρουμάτων	**307.7**	219.4	135.5	70.5	31.8	6.9	**2.1**	2.6	25.7	118.9	162.1	258.3	1931 - 1940
Παναγίτσας	130.4	106.6	72.5	52.4	40.3	36.6	14.8	**14.0**	30.8	80.0	83.7	**168.0**	1931 - 1942
Παραμυθιᾶς	243.8	160.4	106.1	75.1	86.4	35.9	**10.8**	41.5	26.0	291.4	221.4	**319.2**	1932 - 1935
»	269.4	143.5	154.9	131.8	108.3	16.8	**9.5**	37.9	148.6	227.3	171.8	**417.8**	1937 - 1939
Παρθενίου	148.3	123.3	62.9	61.6	29.7	38.7	12.6	**12.3**	16.2	86.7	91.0	**164.0**	1931 - 1942
Πατρῶν	97.5	78.2	66.7	51.8	34.0	16.9	**3.9**	5.1	27.7	93.7	112.6	**119.5**	1894 - 1929
»	93.6	92.0	81.8	56.4	23.3	17.9	**1.0**	9.1	27.9	91.0	103.5	**191.9**	1930 - 1939
Πελεκανοῦ	53.4	23.4	**66.1**	28.6	38.0	40.0	27.9	**14.0**	26.5	24.2	52.9	46.2	1923-1926 1939-1940
Πειραιῶς	63.3	49.3	37.8	23.7	18.7	16.9	**4.6**	5.2	10.5	41.1	62.7	**110.4**	1930 - 1939
Περτουλίου	**278.0**	217.7	164.0	127.2	97.8	98.1	39.0	**22.2**	179.0	180.3	202.3	202.2	1903 - 1907
Πολυγύρου	90.8	68.1	71.2	87.8	**40.3**	**146.1**	41.5	43.7	54.9	45.5	38.2	85.6	1930-1931 1939
Πολυκάστρου	62.0	34.1	46.0	63.1	53 7	55.0	27.2	**14.6**	17.0	78.9	82.7	**100.0**	1931 - 1941
Πογτοκώμης	48.0	35.5	60.9	54.7	60.5	55.3	**18.3**	34.1	39.4	72.2	63.9	**78.1**	1919 - 1935
Πρεβέζης	150.6	103.9	72.5	103.5	17.2	34.0	7.2	**5.2**	33.6	93.8	105.1	**162.5**	1930 - 1935
Πριολίθου	204.5	194.7	93.7	112.0	39.2	51.3	11.4	**7.1**	31.3	117.1	125.9	**303.8**	1935 - 1942
Προβατᾶ	45.6	29.0	43.0	50.4	41.9	44.0	**19.2**	19.9	27.3	60.1	50.7	**71.7**	1926-1931 1939-1940
Πτολεμαΐδος	41.5	72.3	43.0	64.0	63.8	—	22.0	12.5	40.4	54.3	16.8	47.0	1930-1931 1936-1939
Πύλης	158.0	128.5	106.4	105.5	59.7	35.1	**8.5**	18.6	49.0	144.0	175.8	**216.6**	1932 - 1942
Πύργου	128.8	102.6	73.0	51.5	33.0	13.7	**1.2**	11.9	21.5	99.8	131.9	**164.4**	1904 - 1929
»	186.5	143.5	70.6	57.5	34.5	23.4	**0.0**	**0.0**	47.1	96.5	121.4	**319.9**	1930-1931 1938-1939
Ραψάνης	132.6	83.3	88.3	65.7	61.7	59.7	27.1	**25.1**	28.4	111.8	119.4	**133.6**	1932 - 1942
Ρεντίνης	102.2	80.1	64.5	64.2	65.9	45.5	16.0	**5.2**	30.1	82.7	107.6	**108.0**	1932 - 1942
Ροδολείβου	40.5	26.4	43.0	27.1	22.4	27.4	**20.2**	**8.1**	13.4	37.2	42.8	42.3	1923-1931 1939-1940
Ροδοτοπίου	**310.8**	220.1	**128.8**	125.0	84.2	56.6	**17.9**	26.6	46.4	213.2	163.2	273.0	1937 - 1942
Σάμου	193.4	160.8	102.0	55.3	34.2	7.1	0.1	**0.4**	16.4	68.6	98.5	**209.5**	1930 - 1939
Σερβίων	43.0	71.9	62.2	82.4	60.3	30.6	33.6	**26.8**	61.9	**97.2**	45.0	93.5	1936 - 1939
Σερρῶν	65.7	44.9	37.5	48.1	48.3	66.4	28.7	**19.5**	21.3	61.9	44.1	**67.2**	1927 - 1938
»	67.3	38.1	38.0	41.8	46.8	66.5	32.2	**14.4**	23.2	61.9	50.0	**78.5**	1930 - 1939
Σητείας	89.1	68.3	45.0	15.2	16.6	1.8	**0.0**	**0.0**	0.9	39.8	78.2	**95.3**	1915 - 1926
»	**115.1**	74.3	34.7	21.9	6.9	9.7	0.1	**0.0**	12.2	52.9	71.6	99.4	1930 - 1939
Σιδηροκάστρου	46.9	29.0	40.9	59.3	54.2	55.8	38.2	**20.4**	36.4	40.4	50.2	**62.2**	1923-1931 1939-1940
Σιμοπούλου	201.5	115.5	61.8	54.6	60.1	6.4	**3.5**	3.9	20.5	77.2	127.1	**239.9**	1936 - 1942

Βροχομετρικὸς σταθμός	I	II	III	IV	V	VI	VII	VIII	IX	X	XI	XII	Ἔτη παρατηρήσεων
1	2	3	4	5	6	7	8	9	10	11	12	13	14
Σκοπέλου	143.5	120.4	67.7	40.3	36.9	25.6	16.4	**14.8**	36.2	63.0	117.8	**184.8**	1915 - 1929
»	97.5	77.8	114.0	50.0	27.3	28.8	5.0	**0.8**	94.8	65.5	47.0	**118.3**	1930 - 1931
Σκύρου	109.1	99.4	50.8	35.1	22.1	25.7	**10.0**	11.0	19.4	45.1	64.9	**125.0**	1912 - 1929
»	98.6	81.3	65.3	21.8	17.2	16.4	7.9	**2.4**	4.9	43.7	63.3	**127.7**	1930 - 1939
Σουλίου (Δερβενίου)	213.5	125.3	84.4	71.6	43.4	28.7	**4.7**	15.8	43.7	119.2	120.9	**215.3**	1930 - 1942
Σουλοπούλου	194.6	124.0	126.1	79.5	80.4	37.6	**5.5**	17.0	49.0	163.6	184.9	**319.1**	1932 - 1940
Σουφλίου	65.0	46.1	74.4	54.1	42.0	53.3	27.5	**20.7**	44.7	55.8	105.9	**126.9**	1930 - 1939
Σοχᾶ	277.8	211.2	198.6	80.7	29.6	31.9	14.9	**6.4**	38.2	107.0	165.3	**322.4**	1931 - 1935
Σπάρτης	126.3	90.1	72.5	44.0	47.0	31.0	**10.9**	17.3	35.3	77.8	114.5	**152.0**	1894 - 1929
Σπηλιᾶς	**172.2**	93.6	97.1	58.2	62.5	59.2	**16.9**	17.0	34.9	97.6	91.4	114.0	1932 - 1942
Σταμάτας	**150.4**	101.5	64.1	46.1	30.8	32.2	21.7	**8.4**	10.6	72.4	88.9	139.0	1931 - 1942
Σταυροῦ	175.5	118.0	93.0	85.4	57.8	21.9	**1.4**	16.9	87.6	219.3	207.4	**249.1**	1934 - 1941
Στρυμονικοῦ	39.3	41.1	30.2	55.5	50.6	37.6	**13.7**	18.9	24.2	35.9	44.1	**72.9**	1926 - 1931
Συλλίμνης	175.0	128.3	87.3	67.8	51.9	44.8	18.2	**17.0**	32.0	102.3	130.2	**252.7**	1931 - 1942
Σύρου	**102.4**	66.2	48.4	26.5	17.3	4.9	**0.8**	2.6	8.9	41.5	75.2	92.6	1894 - 1929
»	90.0	81.8	67.5	18.3	6.7	6.2	**1.7**	2.5	8.8	38.7	53.3	**109.7**	1931 - 1939
Τζερμιάδων	211.2	**251.8**	140.7	83.0	34.2	40.5	9.9	**6.4**	28.6	72.9	189.6	216.7	1936 - 1939
Τοξοτῶν	99.5	49.3	55.7	64.1	51.8	73.4	**22.5**	28.8	27.5	86.6	71.3	**108.4**	1931 - 1941
Τρικκάλων	96.0	69.3	65.6	47.9	68.2	33.7	**16.3**	16.6	27.9	98.7	**102.3**	95.8	1894 - 1929
»	**120.4**	81.3	97.7	33.5	40.2	47.0	**10.9**	13.8	45.2	90.7	76.2	105.9	1903 - 1910
»	61.9	82.9	52.9	89.3	54.4	50.2	16.3	**10.5**	27.0	71.7	92.8	**136.9**	1930 - 1939
Τριπόλεως	125.8	88.9	68.5	54.4	50.1	36.9	15.6	**15.1**	25.8	78.3	120.2	**129.3**	1894 - 1929
»	106.4	144.8	67.0	81.1	52.5	50.8	23.9	**18.2**	31.8	74.0	129.0	**255.8**	1930 - 1939
Τριποταμιᾶς	167.1	110.1	64.9	42.1	32.4	14.5	**0.0**	11.8	22.8	96.0	92.8	**246.8**	1936 - 1942
Τσαριτσαίνης	56.0	41.6	65.8	55.5	**93.5**	53.0	27.9	**20.6**	31.3	50.0	81.5	64.6	1915 - 1929
»	53.5	69.3	53.5	90.1	39.9	87.5	31.5	**11.0**	50.0	30.0	53.7	**108.1**	1930 - 1931
Τσιβλοῦ	**204.1**	124.6	75.7	51.4	51.9	21.0	23.7	**16.3**	42.7	109.4	88.0	173.2	1939 - 1942
Τσιοτίου	51.4	56.9	55.0	48.0	36.0	24.9	**14.8**	19.4	39.6	49.9	**76.4**	67.3	1903 - 1912
Τσοτυλίου	66.5	—	71.5	40.4	59.1	38.3	38.9	22.7	28.7	92.1	111.4	100.0	1932-1935 1937
Τυμφρηστοῦ	228.8	194.5	162.1	120.5	80.8	38.3	**17.5**	17.6	52.8	166.6	169.7	**303.8**	1931 - 1942
Τυρνάβου	44.3	62.8	48.6	22.6	41.3	27.7	20.6	**9.5**	41.8	52.7	47.3	**79.2**	1903 - 1909
Τύρνας	187.3	170.3	266.0	158.3	50.3	32.0	**22.1**	50.3	129.0	147.9	**269.3**	265.4	1907 - 1912
Ὑδρας	67.0	71.9	40.8	18.3	13.9	4.7	14.2	**1.9**	43.8	52.2	110.6	**125.3**	1935 - 1939
Φαρσάλων	52.1	38.9	59.8	21.9	31.4	24.1	16.6	**9.6**	45.2	51.1	54.9	**63.1**	1903 - 1910
Φερρῶν	61.3	48.8	43.5	34.7	35.0	39.9	**18.4**	19.3	31.5	52.2	81.4	**101.1**	1931 - 1941
Φιλιατῶν	202.8	110.9	123.8	105.1	78.8	33.4	**3.3**	36.2	63.0	189.1	239.9	**250.6**	1933 - 1940
Φλωρίνης	69.4	78.4	69.2	82.7	56.2	65.0	39.7	**36.9**	57.4	82.0	94.7	**95.5**	1930 - 1939
Φουστάνης	43.1	34.8	43.3	75.7	95.0	79.5	31.2	**30.7**	37.6	106.2	85.7	**107.6**	1931- 1941
Φράγμ. Μαραθῶνος	111.0	85.7	61.8	29.7	28.4	26.1	10.9	**3.4**	15.0	68.0	74.4	**111.6**	1924 - 1942
Χαλαμβρεζίου	109.2	90.0	74.0	48.9	44.2	47.3	**24.6**	29.4	94.7	83.3	104.0	**166.0**	1903 - 1912
Χαλκίδος	66.0	51.0	38.0	26.4	23.9	15.0	**3.4**	6.3	27.1	41.2	62.0	**72.0**	1894 - 1929
»	60.1	79.0	52.7	35.1	31.2	13.7	10.7	**10.4**	18.2	43.5	53.0	**97.8**	1930 - 1938
Χανίων	128.7	100.5	67.0	28.9	15.3	2.4	**0.6**	3.2	32.2	37.7	121.7	**168.7**	1915 - 1929
»	**112.7**	85.1	56.5	27.6	11.7	5.2	2.2	**0.2**	14.9	83.8	67.7	96.1	1930 - 1939
Χίου	128.7	98.4	63.0	20.7	16.2	8.0	**1.6**	2.0	24.9	78.2	123.3	**163.8**	1899 - 1916
»	148.7	117.0	69.6	41.8	17.6	8.6	2.3	**0.5**	29.2	40.7	77.1	**151.5**	1930 - 1939
Χράνων	203.7	171.8	114.3	102.8	72.8	33.5	**8.4**	13.1	41.8	140.9	171.3	**283.7**	1931 - 1942
Ωραίου	135.0	73.6	82.4	89.7	85.0	84.6	65.5	49.7	**45.6**	111.7	132.0	**172.9**	1931 - 1940
Ὡρεῶν	131.1	80.4	65.5	70.0	38.4	25.2	16.1	**5.9**	24.9	39.8	95.0	**135.6**	1932 - 1939

III. ΠΙΝΑΞ

ΜΕΓΙΣΤΩΝ ΚΑΙ ΕΛΑΧΙΣΤΩΝ ΜΗΝΙΑΙΩΝ ΥΨΩΝ ΒΡΟΧΗΣ

Βάσει τῶν παρατηρήσεων τῶν Βροχομετρικῶν Σταθμῶν:

1. Τεχνικῶν Ὑπηρεσιῶν τοῦ Κράτους καὶ Νομικῶν Προσώπων Δημοσίου καὶ Ἰδιωτικοῦ Δικαίου . . (1903 - 1942)
2. Τῆς Μετεωρολογικῆς Ὑπηρεσίας τοῦ Ὑπουργείου Ἐθνικῆς Ἀμύνης . . . . . (1930 - 1939)

III. Πίναξ μεγίστων καὶ ἐλαχίστων μηνιαίων ὑψῶν βροχῆς

Βροχομετρικὸς σταθμὸς	I	II	III	IV	V	VI	VII	VIII	IX	X	XI	XII	Ἔτη παρατηρήσεων
1	2	3	4	5	6	7	8	9	10	11	12	13	14
Ἀγγίστρου	**217.0**	83.1	106.6	127.8	118.7	122.4	102.0	88.0	215.9	122.2	152.0	173.2	1930 - 1940
	13.3	1.1	4.7	15.6	5.2	25.4	**0**	**0**	**0**	24.9	13.7	9.5	
Ἁγιονορίου	147.8	144.4	105.9	81.3	44.2	83.4	40.0	22.9	15.2	40.8	135.0	**172.1**	1932 - 1935
	70.0	71.0	14.3	6.1	10.2	7.6	**0**	**0**	**0**	35.9	37.2	26.6	
Ἁγίου Βλασίου	278.0	285.0	382.9	159.2	203.7	104.5	44.9	36.5	182.9	341.0	381.7	**650.8**	1935 - 1939
	126.1	88.9	30.1	102.4	93.0	26.0	**0**	2.0	11.6	82.0	116.5	114.0	
Ἁγίου Μερκουρίου	208.0	134.0	152.0	66.5	107.0	121.0	45.0	20.0	26.0	144.5	207.5	**244.0**	1928 1938-1942
	76.3	79.0	31.5	20.0	2.5	1.0	**0**	**0**	**0**	14.0	46.5	30.0	
Ἁγίου Μύρωνος	371.1	353.6	214.6	127.8	117.0	83.5	15.0	0.5	36.5	**513.4**	479.5	375.1	1931 - 1941
	66.4	43.0	19.7	**0**	**0**	**0**	**0**	**0**	**0**	6.7	46.1	42.2	
Ἁγιοφύλλου	319.2	151.1	173.5	154.1	115.5	89.6	35.8	57.4	109.6	216.6	**429.2**	263.3	1932 - 1942
	26.5	32.0	10.0	**0**	**0**	12.0	**0**	**0**	**0**	**0**	34.2	4.0	
Ἀγρίλου	**487.4**	253.3	261.6	127.0	135.3	107.8	9.8	62.2	78.4	160.2	283.8	477.6	1930 - 1942
	38.0	35.0	25.6	14.6	**0**	**0**	**0**	**0**	**0**	41.4	39.2	78.0	
Ἀγρινίου	282.0	157.7	237.8	122.9	126.7	151.0	17.4	33.6	111.2	132.4	298.3	**526.8**	1930,1932 1934-1939
	49.6	42.5	13.8	2.0	12.0	**0**	**0**	0.7	5.6	69.0	122.8	77.5	
Ἀηδονοχωρίου	221.3	**320.7**	126.4	124.5	90.8	132.0	85.7	54.6	145.0	184.2	177.6	254.9	1923-1925 1930-1940
	0	2.5	10.8	5.0	3.8	15.2	**0**	**0**	**0**	8.6	**0**	10.6	
Ἀθηνῶν Δεξαμ. μεσ. ζώνης	134.1	95.4	104.7	83.8	60.7	40.7	56.2	9.0	39.5	134.9	**161.4**	154.9	1931 - 1942
	10.7	25.4	8.9	0.3	**0**	**0**	**0**	**0**	**0**	7.7	23.2	17.6	
» Ζαππείου	84.2	87.9	111.1	56.4	57.8	35.6	20.5	7.6	31.5	103.0	122.6	**132.7**	1932,1934 - 1939
	14.4	24.6	11.6	0.6	0.6	**0**	**0**	**0**	**0**	2.7	14.5	7.0	
Αἰγίου	221.4	131.5	160.0	115.2	57.5	31.2	9.5	19.0	74.8	102.4	187.8	**298.0**	1930 - 1939
	37.2	51.0	15.8	3.2	5.6	**0**	**0**	**0**	0.0	28.1	25.5	17.0	
Ἀλεξανδρουπόλεως	102.7	80.2	109.1	33.3	71.7	86.9	30.5	47.8	91.8	76.4	122.2	**224.4**	1930 - 1939
	27.4	1.8	18.4	1.2	5.6	12.4	**0**	0.8	0.7	11.8	14.0	24.5	
Ἀλιάρτου	**345.0**	233.0	196.0	165.6	159.2	168.0	50.5	79.0	142.3	271.0	235.6	289.1	1907 - 1942
	17.0	31.2	9.4	**0**	**0**	**0**	**0**	**0**	**0**	**0**	9.4	16.8	
Ἀλικιανοῦ	**359.0**	342.2	203.5	128.8	89.0	33.5	16.5	3.0	63.0	333.7	237.2	293.2	1931 - 1939
	84.5	85.8	26.5	**0**	**0**	**0**	**0**	**0**	**0**	7.7	27.5	51.1	
Ἀλιστράτης	163.4	139.0	111.9	87.0	96.0	**196.0**	65.8	45.1	128.0	127.1	127.4	154.3	1923 1926-1940
	14.3	3.2	9.0	9.9	11.1	**0**	1.8	2.0	**0**	5.2	13.2	26.1	
Ἀλωνισταίνης	**368.0**	198.9	227.6	106.3	69.1	70.5	21.0	56.7	38.3	188.2	173.8	345.5	1931 - 1935
	37.0	31.2	57.1	8.1	**0**	24.5	**0**	**0**	9.5	47.1	63.7	50.5	
Ἀμαλιάδος	225.2	125.4	146.6	78.6	29.6	21.3	4.0	0.9	66.5	209.4	193.2	**369.3**	1935 - 1939
	62.5	57.3	13.2	1.5	0.4	1.0	**0**	0.0	9.6	47.2	76.8	49.4	
Ἀματόβου	**202.7**	113.8	106.4	137.8	109.0	148.6	50.0	43.3	64.5	131.6	144.3	173.0	1926 - 1935
	6.2	8.4	4.9	2.5	13.0	**0**	1.3	**0**	**0**	**0**	10.4	16.3	
Ἀνάβρας	144.7	191.6	147.5	164.5	238.9	165.0	60.3	52.5	53.7	**342.9**	167.3	161.4	1932 - 1942
	46.2	43.7	12.0	**0**	**0**	**0**	6.5	**0**	**0**	38.4	30.3	36.9	
Ἄνδρου	—	177.7	178.0	37.6	16.4	30.9	—	—	53.0	45.0	80.5	229.5	1930-1931 1938-1939
	—	75.2	2.6	3.5	0.0	0.0	—	—	5.2	0.2	21.0	149.0	
Ἄνω Ἀγόριανης	270.0	242.6	302.8	162.7	197.0	138.5	99.4	50.5	104.0	278.5	214.0	**409.9**	1933 - 1941
	64.1	33.1	17.8	12.0	20.2	0.4	**0**	**0**	**0**	45.5	65.4	139.6	
Ἄνω Βροντοῦς	282.8	**316.4**	119.9	160.3	139.4	123.3	113.7	82.8	140.6	208.2	274.0	292.0	1930 - 1940
	13.6	**3.8**	14.8	31.5	9.3	18.0	6.3	17.1	7.8	41.3	43.5	22.8	
Ἀνωγείων	376.3	**397.5**	186.4	183.2	72.5	100.4	31.9	12.8	66.7	270.0	521.9	282.9	1930 - 1939
	70.9	92.0	10.5	1.7	2.6	**0**	**0**	**0**	0.4	0.3	29.7	64.4	
Ἄνω Μελπείας	241.0	205.2	259.0	142.0	306.0	267.0	43.0	42.0	102.1	104.2	160.0	**316.4**	1931 - 1934
	72.7	150.0	31.2	87.5	23.8	**0**	**0**	**0**	36.0	50.0	136.0	82.2	
Ἄνω Πορροῖων	185.1	152.9	220.3	159.0	150.9	183.0	119.0	44.0	112.1	**409.0**	289.0	217.5	1931 - 1941
	0	13.0	**0**	14.8	3.0	7.8	3.0	2.0	1.4	7.4	12.9	8.0	
Ἄνω Σουβάλας	**151.0**	225.7	289.4	163.9	179.9	344.4	106.9	34.0	95.2	343.5	251.2	396.9	1933 - 1942
	79.9	75.3	20.1	5.5	5.1	**0**	**0**	**0**	**0**	35.6	56.9	184.7	
Ἀργοστολίου	—	—	—	—	32.0	57.7	—	69.0	80.9	97.1	137.0	276.7	1930 - 1935
	—	—	—	—	0	22.0	—	0.3	5.2	30.0	20.0	102.0	
Ἀρίσβης	166.0	110.5	95.6	92.0	90.0	131.4	123.0	163.0	92.5	120.1	112.1	**231.0**	1931 - 1941
	13.0	**0**	8.0	**0**	0.5	1.7	**0**	**0**	**0**	10.0	54.8	47.1	
Ἀρνίσσης	**219.7**	123.0	111.7	182.5	144.0	128.5	72.0	73.0	115.0	199.9	210.5	208.0	1919 - 1942
	4.5	**0**	4.0	6.0	6.6	5.0	**0**	**0**	**0**	**0**	1.3	9.0	
Ἄρτης	**402.0**	171.7	261.5	143.3	177.7	90.5	36.3	94.1	169.0	278.5	293.8	384.2	1930 - 1939
	48.0	19.2	19.2	20.5	6.9	2.1	0.0	**0**	8.4	23.4	66.7	46.9	
Ἀσκύφου	**820.0**	485.0	322.0	212.1	192.0	108.3	53.7	15.0	78.1	536.2	471.3	559.1	1932 - 1941
	122.0	284.0	36.5	**0**	16.6	**0**	**0**	**0**	**0**	13.5	37.6	221.6	
Ἀσωμάτων	385.6	**415.0**	242.0	116.8	37.0	48.5	5.0	14.0	41.0	169.0	318.1	324.6	1931 - 1941
	111.3	60.1	11.5	**0**	2.5	**0**	**0**	**0**	**0**	0.2	20.2	86.1	
Ἀταλάντης	**242.6**	129.7	139.5	208.0	107.7	62.6	38.7	5.5	52.8	170.2	169.3	215.1	1932 - 1939
	43.3	53.4	11.7	3.5	6.9	**0**	0.0	**0**	0.0	1.9	11.8	53.7	

Βροχομετρικός σταθμός	I	II	III	IV	V	VI	VII	VIII	IX	X	XI	XII	Έτη παρατηρήσεων
1	2	3	4	5	6	7	8	9	10	11	12	13	14
Βαρνάβα	**380.4**	269.6	212.0	132.0	82.8	195.0	52.2	32.6	52.8	267.6	273.4	273.2	1924 - 1942
	29.2	55.8	12.0	2.2	2.2	**0**	**0**	**0**	**0**	2.4	11.4	32.4	
Βελλᾶς	451.6	248.5	341.5	230.3	206.8	122.8	82.0	85.0	141.0	294.1	407.9	**563.2**	1932 - 1941
	102.8	21.9	22.1	30.5	30.4	17.4	**0**	**0**	16.2	39.9	132.8	102.1	
Βέργης	107.2	96.8	106.4	80.6	75.4	**131.0**	79.6	51.0	53.4	118.0	98.8	77.8	1923 - 1931
	0	7.0	2.0	7.2	11.8	**0**	**0**	**0**	**0**	2.4	6.0	8.0	
Βερροίας Ἐργοχῶρι	131.7	126.0	102.9	173.6	154.6	176.4	74.0	64.6	71.5	168.1	168.0	**266.6**	1931-1937 1939-1942
	2.1	1.0	5.0	0.3	2.4	4.7	**0**	1.5	**0**	17.0	23.2	9.0	
Βετεΐκων	426.4	233.0	331.7	172.6	193.5	32.0	24.4	64.6	111.6	239.3	291.9	**501.0**	1935 - 1942
	77.3	50.1	46.1	23.2	9.4	**0**	**0**	**0**	**0**	53.0	56.8	54.8	
Βλαχοκερασιᾶς	293.7	255.4	199.1	111.6	169.3	67.4	24.7	50.8	73.4	161.5	196.8	**325.2**	1931 - 1942
	60.8	47.8	19.9	**0**	1.0	3.3	**0**	**0**	1.2	21.6	50.5	20.5	
Βόλου	**271.0**	32.0	46.0	16.7	98.0	66.2	12.0	16.5	25.0	215.5	116.0	167.2	1903 - 1905
	0	8.2	20.0	10.5	43.5	26.0	6.5	**0**	2.5	17.5	75.0	12.5	
»	95.8	106.3	99.8	90.9	157.1	84.2	50.6	35.6	64.9	104.7	94.6	**166.7**	1930 - 1939
	33.9	12.2	2.5	0.9	10.6	**0**	0.0	0.0	0.0	8.2	8.6	18.1	
Βόλου Κοντογεωργίου	68.3	83.6	71.8	90.9	**170.1**	35.5	50.6	12.6	64.7	104.6	94.6	167.0	1935 - 1938
	25.2	32.5	13.4	**0.9**	12.9	25.6	1.3	1.3	14.9	26.0	33.2	60.8	
Βουκολιῶν	378.4	342.9	178.5	221.0	56.5	46.8	58.2	7.7	38.0	255.3	189.8	**479.0**	1931 - 1940
	99.0	86.6	30.0	**0**	**0**	**0**	**0**	**0**	**0**	13.4	23.5	80.4	
Βουνεσίου	331.4	243.0	259.9	299.7	368.0	169.5	46.2	33.0	281.5	434.5	224.2	**484.8**	1903 - 1912
	20.6	63.0	57.1	25.5	9.7	**0**	**0**	**0**	46.5	68.0	88.2	89.2	
Βουρβούρων	312.4	290.4	203.7	142.3	103.0	102.5	40.4	49.4	51.0	233.3	246.2	**344.1**	1931 - 1942
	82.3	67.3	15.1	**0**	**0**	7.9	**0**	**0**	**0**	23.0	58.5	19.8	
Βυτίνης	155.0	233.0	271.0	105.0	95.2	58.2	46.0	36.4	62.0	224.0	195.0	**407.5**	1930-1934 1936-1939
	54.0	51.0	25.8	24.2	11.0	10.0	**0**	**0**	15.2	19.5	36.0	31.0	
Γαλαξειδίου	138.0	85.3	168.8	121.8	77.6	24.5	0.2	1.6	65.9	95.0	135.7	**229.1**	1934 - 1939
	43.5	41.3	10.4	1.3	0.0	0.0	**0**	**0**	0.1	2.8	26.8	53.7	
Γαλλικοῦ	76.2	67.5	84.4	**186.2**	117.0	63.8	51.5	54.8	47.4	88.5	170.0	172.0	1932-1934 1936-1940
	18.0	1.3	2.8	17.3	10.0	25.8	13.5	0.6	**0**	19.6	6.8	7.1	
Γαρδικίου	408.9	461.2	228.2	332.9	213.3	184.4	83.3	105.9	173.3	**663.9**	333.0	623.0	1932 - 1942
	68.0	38.4	23.6	7.6	6.7	34.0	3.6	7.5	**2.7**	52.8	21.9	71.4	
Γενησαίας	216.2	110.3	201.0	114.0	79.0	55.9	53.0	225.0	106.0	**284.0**	168.0	191.0	1931 - 1941
	9.9	**0**	**0**	2.5	0.5	**0**	**0**	**0**	1.1	6.5	3.3	2.4	
Γιαννιτσῶν	115.0	126.0	98.9	136.0	161.2	96.4	67.1	55.8	128.8	126.8	**196.0**	187.1	1931 - 1942
	7.8	**0**	3.4	5.8	9.9	14.0	12.7	**0**	**0**	15.5	16.2	8.2	
Γιαννωτᾶς	194.6	104.0	145.6	87.0	195.3	132.2	58.3	54.7	77.1	150.6	171.3	**235.7**	1932 - 1942
	15.9	7.0	**0**	2.3	14.6	**0**	**0**	**0**	**0**	**0**	20.4	**0**	
Γκερλῆ	61.7	55.6	137.1	37.5	**113.8**	14.5	17.0	12.0	89.5	52.9	69.3	59.5	1909 - 1911
	2.0	14.3	34.0	8.3	20.0	1.4	1.0	**1.0**	7.8	2.0	6.4	5.8	
Γλαύκου Φράγμα ὑδροληψ.	122.0	150.4	221.4	106.6	143.6	41.9	15.2	13.2	203.1	178.6	227.3	**402.0**	1935 - 1939
	48.9	21.2	36.4	3.1	16.4	**0**	**0**	**0**	9.9	56.9	70.0	86.5	
Γόρτυνος	182.8	134.8	94.0	65.1	15.5	11.1	0.6	—	16.3	86.4	**234.7**	190.2	1933 - 1939
	74.4	45.5	26.8	1.7	0.0	**0**	**0**	**0**	**0**	0.1	32.8	90.4	
Γραβιᾶς	292.1	149.8	261.7	152.6	208.2	**395.0**	33.0	52.6	99.0	226.0	224.7	368.3	1933 - 1941
	69.8	83.8	**0**	12.7	8.9	**0**	**0**	**0**	**0**	43.2	50.8	144.8	
Γρατινῆς	196.5	104.0	147.3	111.4	142.3	115.5	125.5	84.0	85.5	**305.5**	187.0	261.2	1931 - 1941
	0	**0**	7.5	2.5	6.0	2.5	**0**	**0**	**0**	**0**	26.7	36.3	
Γρεβενητίου	216.2	177.6	177.0	202.1	101.0	117.2	80.2	41.8	115.3	160.8	256.5	**511.0**	1936 - 1942
	56.1	6.0	14.9	12.3	9.5	14.1	1.8	3.4	**0.8**	22.4	6.4	37.1	
Δεκελείας	290.7	165.3	289.0	83.3	92.6	169.2	40.7	34.7	125.9	162.4	179.3	**291.1**	1924 - 1942
	44.0	**0**	25.3	**0**	3.2	**0**	**0**	**0**	**0**	1.5	5.6	26.4	
»	87.2	154.7	158.6	78.4	55.5	71.6	73.0	13.3	34.1	117.2	134.7	144.3	1933 - 1939
	24.7	33.7	13.6	4.6	1.5	**0**	0.1	**0**	0.9	14.9	28.5	71.5	
Δερβενακίων	171.0	125.0	163.6	57.8	28.0	43.0	9.6	30.6	6.4	54.7	88.2	**244.9**	1931 - 1935
	40.4	41.5	5.1	**0**	10.5	**0**	**0**	**0**	**0**	**0**	10.6	2.5	
Δημαρίου	124.0	**481.4**	159.0	149.0	106.6	112.0	119.3	67.8	59.9	60.7	451.0	269.0	1931 - 1934
	16.6	**0**	22.0	12.9	50.0	41.9	4.0	7.4	14.0	4.3	61.2	78.9	
Διδυμοτείχου	101.0	90.6	129.1	80.8	85.1	129.8	38.6	72.1	80.7	96.0	108.9	**191.7**	1931 - 1939
	17.5	28.6	2.6	4.4	12.7	**0.6**	1.5	2.1	4.5	3.5	14.6	19.6	
Δικαίων	94.1	78.7	129.1	88.1	83.5	120.8	83.6	75.6	92.0	48.8	132.7	**188.5**	1931 - 1941
	2.7	**0**	0.4	2.7	1.8	4.1	**0**	**0**	**0**	3.5	2.6	2.0	
Δομοκοῦ	156.3	**456.0**	166.5	170.6	124.3	101.1	59.7	51.0	302.8	153.7	154.9	203.0	1903 - 1912
	18.5	39.0	39.1	10.2	1.8	**0**	**0**	3.5	**0**	**0**	43.0	55.2	
Δρακοσπηλιᾶς	269.8	234.0	210.2	185.5	154.5	105.9	26.5	33.0	100.0	**416.3**	280.5	364.6	1931 - 1941
	19.7	89.0	34.0	6.5	19.0	**0**	**0**	**0**	**0**	15.0	31.2	36.5	
Δράμας	**170.2**	64.4	103.2	37.1	69.3	64.1	30.9	42.4	47.5	101.3	106.0	102.3	1932-1937 1939
	16.2	6.0	7.8	4.2	**0.0**	50.4	17.4	2.0	4.4	27.3	20.5	20.5	

III. Πίναξ μεγίστων καὶ ἐλαχίστων μηνιαίων ὑψῶν βροχῆς

Βροχομετρικὸς σταθμὸς	I	II	III	IV	V	VI	VII	VIII	IX	X	XI	XII	Ἔτη Παρατηρήσεων
1	2	3	4	5	6	7	8	9	10	11	12	13	14
Ἐδέσσης	208.2	151.6	146.7	203.1	111.1	178.6	56.5	62.4	128.0	**293.0**	217.0	228.0	1919-1924 1926-1935
	14.8	4.1	2.0	20.0	7.9	2.4	**0**	**0**	**0**	6.8	15.3	21.2	
»	133.2	178.0	164.7	218.0	163.1	164.1	50.3	36.8	117.7	126.3	166.3	**237.9**	1930-1931 1936-1939
	14.0	26.7	9.0	37.5	37.3	**3.1**	5.7	3.4	12.8	32.0	33.6	21.1	
60ού χμ. Σερρῶν-Θ.νίκης	140.0	119.6	67.8	117.7	133.7	**153.7**	108.8	85.4	69.6	111.5	118.2	131.9	1930 - 1938
	18.5	6.3	3.3	10.9	21.1	16.5	**0**	**0**	3.0	25.4	7.1	6.8	
Ἔξω Λακωνίων	211.7	207.6	168.3	108.9	79.0	121.3	13.3	11.2	21.7	238.5	**442.8**	248.1	1931 - 1941
	39.1	36.1	6.9	**0**	1.5	**0**	**0**	**0**	**0**	**0**	6.6	33.7	
Ἔξω Ποτάμων	503.2	548.0	323.0	223.6	97.3	186.8	48.3	11.5	24.7	276.3	**814.5**	391.0	1931 - 1941
	85.1	105.3	16.3	**0**	**0**	**0**	**0**	**0**	**0**	**0**	13.5	81.9	
Ἐπταλόφου	172.7	251.7	302.8	162.7	113.2	384.9	112.2	23.0	104.0	278.5	214.0	**409.9**	1930 1937-1939
	64.1	160.5	62.5	68.4	35.1	0.4	2.1	4.1	40.6	45.5	65.4	222.7	
Ἐχίνου	112.0	**208.0**	60.0	96.6	134.0	206.8	48.0	38.0	122.8	144.2	133.5	186.4	1930 - 1935
	35.9	**0**	10.0	4.8	43.7	48.0	26.0	8.0	12.0	12.0	50.1	106.0	
Ζαγκλιβερίου	144.7	101.1	163.1	124.2	181.9	129.4	95.7	70.0	35.7	86.5	143.1	**268.2**	1931 - 1942
	0.8	**0**	12.7	10.7	3.5	6.0	7.3	1.5	**0**	26.6	1.9	2.4	
Ζακύνθου	295.4	280.4	215.7	143.6	48.2	168.8	—	68.5	113.6	132.0	293.6	**454.6**	1930 - 1939
	37.6	16.1	14.7	4.6	1.6	1.6	**0**	**0**	9.4	59.2	30.9	76.8	
Ζαππείου Λαρίσσης	208.2	71.5	98.9	157.1	173.0	97.8	42.3	132.8	88.5	238.6	152.0	**249.8**	1932 - 1942
	33.0	20.5	**0**	**0**	**0**	**0**	**0**	**0**	**0**	**0**	32.5	17.0	
Ζαχλωροῦς	241.8	231.6	70.5	64.8	96.9	42.9	49.8	17.4	65.4	231.2	120.3	**265.0**	1939 - 1942
	161.7	89.2	13.0	19.9	4.5	8.2	**0**	4.8	**0**	51.2	67.6	4.9	
Ζερμπισίων	188.1	227.5	157.1	163.8	62.3	93.8	15.4	10.5	18.5	**319.7**	277.1	227.1	1930 - 1942
	45.0	33.5	11.3	**0**	**0**	**0**	**0**	**0**	**0**	**0**	**0**	22.8	
Ζίτσης	330.0	309.7	367.9	201.9	154.1	94.7	38.8	112.0	186.1	282.6	450.5	**472.6**	1932 - 1941
	109.5	20.4	13.2	21.3	19.3	8.8	**0**	**0**	12.4	62.6	72.4	72.6	
Ἡρακλείου (Κρήτης)	**205.2**	127.8	58.2	72.5	30.0	25.8	—	0.5	23.8	287.7	200.5	180.8	1930 - 1939
	26.4	22.6	2.6	0.0	1.8	**0**	**0**	**0**	**0**	4.2	10.7	26.5	
Θάσου	274.1	**416.0**	102.6	117.2	185.0	47.7	38.2	76.0	300.6	239.3	218.1	276.1	1930 - 1937
	60.2	4.0	8.0	7.1	0.9	1.0	**0.5**	0.7	9.1	9.0	19.0	37.0	
Θεσσαλονίκης	93.3	63.8	83.0	116.7	129.0	85.0	81.5	29.5	52.5	82.5	138.5	**149.3**	1930 - 1937
	7.6	4.7	8.5	3.0	15.5	17.0	**0**	**0**	**0**	14.4	12.4	5.6	
» Πανεπιστημίου	91.6	72.6	94.1	111.7	102.6	69.6	76.0	41.6	55.2	88.8	**136.4**	166.2	1930 - 1937
	9.7	8.2	8.2	3.6	10.3	22.0	1.5	**1.0**	1.8	32.1	17.2	9.2	
» Ἀμερ.Γεωργ. Σχολῆς	97.8	65.5	70.4	98.3	77.2	93.4	91.9	102.9	69.6	**165.1**	121.1	83.3	1909 - 1934
	1.2	2.8	2.5	4.3	10.2	**0**	**0**	**0**	**0**	0.7	**0**	7.2	
» Σέδες	40.4	55.3	45.7	82.4	76.1	40.2	14.8	9.7	26.4	99.4	**145.9**	99.0	1937 - 1939
	20.2	18.4	9.6	44.0	8.1	13.3	**0.0**	1.7	15.6	27.8	23.2	33.2	
Θήρας (Σαντορίνης)	97.5	72.0	66.4	38.4	17.1	14.9	—	0.4	15.2	63.9	**128.3**	103.6	1930 - 1939
	3.4	8.5	1.4	0.3	0.0	**0**	**0**	**0**	0.0	0.1	5.4	9.0	
Θίσβης	165.3	137.6	191.2	135.3	**283.7**	89.6	20.5	24.6	21.2	84.8	58.6	174.5	1932 - 1942
	36.4	17.0	**0**	**0**	**0**	**0**	**0**	**0**	**0**	6.3	9.6	18.9	
Θραψίμου	207.5	162.2	193.6	99.1	199.4	112.2	67.3	61.0	207.1	340.8	204.0	**382.1**	1903 - 1909
	27.0	36.6	69.3	10.4	**0**	**0**	3.2	**0**	**0**	61.5	56.5	54.7	
Ἰάσμου	212.5	139.5	155.2	146.5	129.8	129.4	63.7	133.7	115.0	**341.0**	190.0	259.0	1931 - 1941
	14.3	1.0	11.0	**0**	12.1	9.0	1.5	3.0	5.2	12.9	27.6	28.5	
Ἱεράπετρας	172.1	163.7	63.0	50.4	20.5	9.7	—	8.4	73.5	68.6	**177.0**	138.3	1930-1931 1936-1939
	36.3	52.0	4.9	**0**	0.9	**0**	**0**	**0**	**0**	6.8	12.0	24.0	
Ἰκαρίας	348.4	223.7	281.8	123.3	24.4	31.6	12.1	—	—	66.4	198.1	**389.6**	1936 - 1939
	54.5	66.2	18.0	4.2	0.6	**0**	**0**	**0**	—	1.2	91.3	192.1	
Ἰωαννίνων	267.6	163.0	223.4	135.2	152.1	185.8	65.6	60.5	121.3	250.8	231.1	**381.1**	1932 - 1939
	37.6	18.3	24.4	29.9	16.8	10.4	0.0	**0**	17.3	37.0	66.3	85.3	
Καβάλλας	**159.0**	120.8	92.9	108.9	48.3	101.1	54.1	42.4	45.0	108.7	138.4	105.5	1930 - 1939
	19.5	1.8	2.4	2.3	4.7	2.1	**0.0**	0.3	5.7	14.6	14.3	46.2	
Καλαβρύτων	**347.6**	346.6	268.7	117.9	181.7	64.0	19.9	56.4	55.9	188.9	200.6	330.8	1930 - 1939
	51.4	44.3	48.1	10.5	6.1	2.8	**0**	**0**	6.8	31.6	38.9	40.7	
Καλαμπάκας	256.9	229.9	238.1	174.0	165.5	175.4	40.5	51.8	183.2	256.5	186.9	**284.6**	1903 - 1912
	0	22.0	25.6	9.0	**0**	**0**	**0**	**0**	39.6	19.5	66.5	36.0	
»	128.2	267.5	86.0	258.8	143.0	197.3	11.5	8.5	77.5	179.2	235.3	**339.9**	1930-1931 1936-1939
	25.0	68.7	15.5	31.5	43.5	0.0	1.7	**0**	0.3	22.3	38.5	49.0	
Καλαμῶν	**389.9**	137.2	133.0	75.7	35.3	90.4	2.1	62.7	71.1	126.5	208.9	332.6	1930 - 1939
	49.5	18.9	13.4	16.2	1.7	1.7	**0**	**0**	0.0	15.4	47.0	37.9	
Κανδάνου	349.7	**403.7**	190.9	98.3	87.0	67.2	**0**	27.0	56.1	206.3	279.2	366.1	1931 - 1941
	41.1	85.5	28.9	7.2	**0**	**0**	0	**0**	**0**	1.0	45.4	65.2	

Βροχομετρικός σταθμός	I	II	III	IV	V	VI	VII	VIII	IX	X	XI	XII	Έτη παρατηρήσεων
1	2	3	4	5	6	7	8	9	10	11	12	13	14
Κανδήλας	234.2 91.4	269.5 121.9	172.7 58.5	120.2 8.8	111.3 2.6	70.5 3.4	29.2 **0**	36.0 **0**	38.5 3.4	102.1 16.8	136.9 42.0	**301.6** 51.2	1931 - 1935
Καπανδριτίου	**314.6** 25.8	252.4 62.8	200.0 12.4	141.8 **0**	112.6 **0**	189.6 **0**	35.0 **0**	15.3 **0**	97.0 **0**	201.6 6.0	207.0 8.6	229.0 30.8	1924 - 1942
Καρδίτσης	270.7 20.4	167.5 38.0	146.1 18.1	212.9 4.0	128.9 5.2	105.1 **0**	41.3 **0**	23.7 **0**	127.5 **0**	158.0 14.0	182.8 19.4	**270.8** 25.0	1903-1910 1936-1942
Καρπενησίου	— —	244.9 145.6	— —	439.3 118.9	132.5 32.9	102.8 34.3	— —	— —	— —	— —	— —	— —	1930-1931 1937
Καστανιᾶς	137.2 81.4	144.1 42.8	116.3 12.9	85.8 58.0	109.4 17.4	187.8 105.6	77.8 36.5	52.0 **5.8**	153.7 41.8	103.3 39.1	131.2 59.5	**193.7** 26.6	1939 - 1942
Καστελλίου πεδιάδος	223.4 32.4	213.1 43.8	131.4 2.0	103.4 **0**	37.8 **0**	65.5 **0**	17.0 **0**	15.0 2.0	11.0 **0**	184.9 **0**	**350.3** 5.8	183.4 40.8	1931 - 1942
Καστοριᾶς	78.0 41.5	100.5 12.3	112.5 8.1	116.3 40.1	115.1 21.0	60.6 23.4	70.1 0.0	16.9 **0**	70.7 11.1	115.0 57.5	139.8 36.2	**224.8** 27.7	1930-1931 1936-1939
Καστρίου	291.9 131.9	**307.8** 99.6	206.6 57.1	110.7 **0**	145.7 **0**	65.0 4.1	51.0 0.7	15.4 **0**	13.7 **0**	101.8 23.6	227.3 48.5	286.1 33.7	1931 - 1935
Κατερίνης	199.5 5.0	142.9 30.8	152.6 17.7	194.1 0.5	162.4 10.0	205.2 15.1	49.9 **0.4**	98.0 10.4	151.2 2.2	136.7 12.0	245.0 8.0	**282.2** 6.1	1930 - 1939
Κατσιμιδίου	280.4 35.6	193.8 38.9	226.0 7.9	139.6 **0**	130.0 **0**	157.6 **0**	62.6 **0**	35.0 **0**	138.4 **0**	189-4 **0**	257.0 8.8	**318.8** 22.0	1924 - 1942
Κάτω Γουμενίτσης	213.3 67.5	178.3 44.3	224.6 39.8	111.5 65.6	156.4 13.1	64.2 **0**	36.8 **0**	12.1 **0**	111.4 **0**	174.8 61.2	188.1 64.1	**304.1** 76.6	1935 - 1942
Κάτω Νευροκοπίου	**225.5** 24.1	221.0 5.1	122.0 19.6	148.3 15.2	89.5 18.8	138.7 5.3	116.1 11.2	111.3 **1.7**	121.4 4.7	184.5 31.3	185.2 43.0	200.7 30.8	1930- 1940
Κάτω Πορροΐων	229.4 12.2	158.9 7.6	111.0 5.6	153.8 14.5	140.5 22.4	135.0 27.9	120.2 **0**	46.2 **0**	83.5 10.1	148.4 46.5	**253.4** 33.5	190.7 26.4	1930 - 1938
Κάψιας	287.5 59.5	332.8 42.5	188.0 18.7	89.2 4.5	76.0 **0**	35.0 2.0	34.0 **0**	15.0 **0**	48.0 **0**	120.0 28.5	142.5 36.1	**485.4** 38.0	1931 - 1935
Κεντρικοῦ	**422.0** 29.5	218.9 64.0	246.0 20.0	175.4 17.0	129.0 **0**	45.0 **0**	25.5 **0**	25.0 **0**	80.0 **0**	122.0 56.0	99.0 8.2	407.0 15.0	1931-1933 1938-1942
Κερκύρας	389.7 21.4	265.9 89.9	228.8 15.0	141.4 9.6	87.5 11.0	119.5 0.0	2.0 0.0	130.0 **0**	256.0 37.3	313.9 44.4	383.0 76.9	**607.1** 128.3	1930 - 1939
Κερπινῆς	221.4 125.2	162.7 160.7	85.0 16.1	110.5 15.7	115.3 6.1	44.2 0.5	16.2 1.2	11.9 9.9	74.5 **0**	206.9 23.7	111.1 37.5	**299.4** 10.3	1939 - 1942
Κεφαλληνοῦ	**594.0** 55.4	310.0 110.0	260.0 23.0	144.0 **0**	100.0 **0**	62.0 **0**	33.0 **0**	60.6 **0**	92.0 **0**	244.0 50.0	312.0 80.0	590.0 81.6	1931 - 1942
Κηφισσίας	196.5 36.5	**225.3** 51.0	156.5 11.8	88.5 **0**	118.8 **0**	116.0 **0**	43.0 **0**	44.0 **0**	141.5 **0**	160.0 **0**	154.7 **0**	174.0 22.0	1927 - 1942
Κιούρκων	**266.4** 28.6	173.8 67.2	216.6 17.6	136.5 **0**	114.6 **0**	129.4 **0**	50.6 **0**	28.6 **0**	111.6 **0**	157.0 **0**	166.2 13.2	247.4 26.5	1924 - 1942
Κλεισούρας	**266.0** 8.6	156.8 11.6	192.2 7.5	159.0 1.4	176.3 16.0	159.0 9.0	87.8 **0**	129.0 **0**	144.5 3.0	276.3 9.3	204.8 50.1	257.3 14.5	1919 - 1934
Κοζάνης	135.2 15.1	— —	— —	46.2 3.4	128.5 12.5	115.0 16.8	113.2 11.0	41.5 3.0	100.5 28.5	94.2 18.2	119.5 20.5	209.3 4.5	1932 - 1939
Κομοτινῆς	172.1 7.5	102.7 **0**	126.9 13.4	104.9 **0**	102.6 17.3	177.0 **0**	75.2 **0**	63.0 **0**	148.0 **0**	108.5 14.0	123.9 35.7	**206.6** 24.2	1931 - 1941
»	85.8 24.5	75.9 10.0	81.2 13.2	67.0 6.1	42.4 10.4	— —	— —	37.8 6.1	48.7 25.7	**205.8** 26.5	108.1 24.0	128.4 62.2	1931 .1936-1939
Κονίτσης	266.1 31.9	174.8 8.4	263.8 20.5	167.0 26.4	129.3 16.2	74.4 13.6	68.9 **0.3**	117.1 0.6	221.5 6.5	214.9 34.4	329.9 55.8	**509.6** 35.4	1930 - 1939
Κοντοβαζαίνης	483.7 155.0	282.8 85.4	309.8 18.6	118.6 9.1	151.4 5.3	62.1 16.6	29.5 **0**	63.0 **0**	67.0 **0**	250.0 48.6	319.9 113.7	**566.9** 39.5	1936 - 1942
Κορίνθου	43-0 7.4	81.7 23.0	109.0 **0**	138.4 **0**	15.3 1.0	22.1 **0**	24.6 **0**	— **0**	35.5 5.0	69.0 19.0	187.0 6.0	**245.0** 55.0	1930-1931 1936-1939
Κουμουστᾶς	522.3 24.2	290.5 32.0	237.5 17.5	158.7 **0**	127.6 **0**	94.0 **0**	58.7 **0**	53.7 **0**	72.0 5.4	164.2 7.6	255.6 6.7	**626.2** **0**	1931 - 1942
Κουρνόβου	**271.1** 10.5	122.2 59.0	178.1 15.0	181.5 13.0	202.0 **0**	99.0 **0**	43.0 **0**	48.0 **0**	74.0 **0**	140.3 16.0	155.7 22.5	219.5 8.5	1931 - 1942
Κουτέλης	290.5 94.5	204.9 78.3	332.0 19.8	138.6 13.3	133.1 15.0	119.3 **0**	20.9 **0**	27.2 **0**	84.2 **0**	261.5 47.9	302.3 36.8	**463.7** 32.5	1935 - 1942
Κρητσᾶς	273.1 64.7	223.8 19.8	165.7 10.4	85.7 **0**	41.7 **0**	42.9 **0**	30.7 **0**	0 **0**	3.2 **0**	177.2 **0**	**538.7** 11.9	211.0 40.2	1932 - 1941
Κυβέλης χάνι	**286.0** 24.6	180.2 43.2	168.6 12.2	159.6 1.0	99.8 **0**	132.0 **0**	71.4 **0**	19.0 **0**	70.8 **0**	150.6 2.0	214.6 6.4	242.0 24.6	1924 - 1942
Κυθήρων	**231.3** 31.4	183.4 31.6	102.0 5.3	71.1 1.7	38.7 1.3	46.7 **0**	33.9 **0**	12.6 **0**	44.8 **0**	173.4 4.9	210.1 18.7	217.3 62.2	1930 - 1938
Κύμης	330.6 86.0	238.0 45.6	193.0 18.2	291.2 20.0	114.7 2.7	171.7 **0**	97.1 **0**	99.3 **0**	120.1 21.0	**370.8** 41.6	249.1 57.9	256.0 182.6	1930-1931 1936-1939

III. Πίναξ μεγίστων καὶ ἐλαχίστων μηνιαίων ὑψῶν βροχῆς

Βροχομετρικὸς σταθμὸς	I	II	III	IV	V	VI	VII	VIII	IX	X	XI	XII	Ἔτη παρατηρήσεων
1	2	3	4	5	6	7	8	9	10	11	12	13	14
Κυπαρισσίας	280.5 25.8	299.5 31.0	145.2 18.7	87.6 3.2	50.8 0.0	92.7 **0**	1.2 **0**	24.0 **0**	92.2 0.8	156.3 45.0	122.0 9.9	**306.9** 27.0	1930 - 1939
Λάκκων	460.9 31.7	417.7 50.0	255.0 29.0	171.7 9.0	86.8 8.6	88.2 **0**	80.5 **0**	10.8 **0**	37.3 **0**	317.3 11.5	337.8 14.9	**481.2** 111.6	1931 - 1941
Λαμίας	**236.5** 26.3	208.0 52.2	114.5 3.9	186.4 7.0	167.6 7.9	111.4 **0**	79.2 **0**	33.9 **0**	79.8 1.2	111.2 20.6	130.7 19.4	172.2 14.3	1930 - 1939
Λαρίσσης	101.3 2.1	129.5 25.8	**156.9** 27.2	101.6 8.5	113.1 3.5	143.0 **0**	18.9 1.5	26.2 **0**	111.2 **0**	74.4 13.0	124.4 26.6	100.6 33.7	1903 - 1910
»	121.0 7.8	101.5 3.8	88.2 6.7	116.5 2.0	107.4 4.6	87.0 0.0	43.9 **0**	29.1 **0**	78.1 1.0	98.1 11.5	138.4 15.4	**177.1** 7.5	1930 - 1939
Λεβιδίου	297.3 64.0	310.6 36.7	227.9 26.7	132.0 26.3	126.0 12.4	94.3 10.0	82.4 **0**	42.7 **0**	67.0 1.4	170.1 38.5	174.1 38.6	**456.3** 11.1	1931-9135 1938-1942
Λειβαδίου Λαρίσσης	218.0 2.3	165.5 20.0	174.5 13.3	173.2 7.8	266.5 **0**	180.6 1.6	88.0 12.6	59.3 **0**	96.4 **0**	185.9 31.2	165.0 31.3	**375.4** 26.2	1932 - 1942
» Κεφαλληνίας	171.6 80.2	164.7 52.6	183.3 18.0	62.5 32.4	51.7 14.9	59.1 **0**	0 **0**	4.1 **0**	85.2 13.8	248.1 87.4	307.7 125.2	**430.3** 101.1	1936 - 1939
Λευκάδος	358.5 54.6	271.5 31.0	257.6 17.0	191.7 9.6	82.9 5.7	96.8 0.0	0.1 **0**	90.4 **0**	121.0 2.2	255.5 60.5	355.0 82.8	**492.6** 126.3	1930 - 1939
Λήμνου	**226.1** 8.2	139.6 8.5	193.9 6.8	105.1 1.0	71.0 0.5	25.3 **0**	104.9 **0**	23.2 **0**	122.0 0.0	167.8 7.9	136.6 13.6	145.8 2.7	1930 - 1939
Λιμνοτόπου	107.2 68.9	90.9 14.8	99.1 6.4	111.3 29.9	80.6 9.1	91.9 60.4	82.1 17.3	25.3 4.5	69.8 **4.1**	132.9 101.5	**215.7** 70.2	104.3 15.6	1939 - 1942
Λιμνοχωρίου	159.5 1.3	164.3 2.9	146.7 10.8	138.9 **0**	89.3 8.5	38.1 18.4	18.7 **0**	62.7 0.3	24.4 **0**	110.5 5.1	111.3 27.2	**271.3** 7.8	1931 - 1936
Λυγουρίου	173.2 43.4	154.0 73.5	96.5 19.1	71.7 3.5	11.2 3.2	39.3 **0**	1.5 **0**	2.5 **0**	25.0 **0**	61.0 4.1	177.2 11.5	**211.0** 18.8	1931 - 1935
Μαγουλιάνων	294.0 43.7	269.1 23.5	291.0 5.3	148.4 1.3	137.4 0.5	71.8 **0**	61.8 **0**	70.0 **0**	81.8 1.8	243.8 6.0	248.1 24.4	**522.0** 2.0	1931 - 1942
Μαλακασίου	391.0 20.3	305.2 53.0	338.4 19.4	238.1 10.0	256.4 5.5	169.2 2.5	121.0 0.6	140.1 **0**	278.9 1.0	299.0 1.5	265.8 35.6	**422.3** 36.6	1903-1912 1933-1942
Μάναρι	316.3 57.4	196.0 48.0	183.0 4.7	134.3 **0**	149.5 **0**	116.8 **0**	51.9 **0**	135.1 **0**	72.7 **0**	156.6 26.0	190.3 31.8	**395.3** 22.0	1931 - 1942
Μαραθῶνος χωρίου	172.2 6.8	189.8 27.0	171.6 14.6	103.4 **0**	81.8 **0**	117.2 **0**	60.2 **0**	23.0 **0**	39.2 **0**	**261.0** **0**	139.6 5.0	152.8 13.2	1924 - 1942
Μαρῆς (Κουτσοχείρου)	99.4 5.5	109.2 29.5	69.7 42.3	56.9 6.6	51.9 **0**	137.4 9.2	24.0 **0**	9.8 **0**	60.5 1.1	105.5 24.2	77.5 21.2	**144.5** 26.4	1903 - 1909
Μαρωνιᾶς	253.0 59.4	149.6 29.0	90.7 **0**	129.5 **0**	73.3 **0**	31.5 **0**	11.7 **0**	0 **0**	30.4 **0**	161.9 **0**	**595.0** **0**	227.8 55.7	1932 - 1941
Μεθώνης	242.1 62.3	188.3 85.2	111.6 14.4	88.2 5.3	49.8 **0**	36.7 1.2	.0 **0**	5.9 **0**	34.1 8.3	111.1 55.0	192.4 80.9	**281.4** 110.0	1934 - 1939
Μερκουρίου	**382.5** 19.0	204.3 90.5	259.2 9.2	167.0 4.0	73.6 **0**	41.9 **0**	123.7 **0**	25.6 **0**	56.0 **0**	141.0 26.2	202.5 23.7	252.4 19.2	1931 - 1942
Μεσολογγίου	177.0 38.3	244.1 37.0	142.1 2.0	116.0 17.0	51.0 6.0	37.1 3.0	32.6 **0**	44.7 **0**	74.5 **0**	266.7 23.2	211.0 72.4	**580.9** 33.0	1931 - 1938
Μεταξάδων	127.0 1.7	128.0 **0**	131.0 **0**	81.0 **0**	78.4 4.4	120.8 2.0	32.0 1.6	115.3 **0**	63.5 **0**	**141.5** 3.8	140.0 2.3	130.6 .0	1931 - 1941
Μετεώρων	258.0 6.5	189.1 42.4	131.0 **0**	246.8 34.3	135.8 **0**	95.0 **0**	14.0 **0**	22.5 **0**	120.0 **0**	243.0 23.0	221.2 53.0	**318.2** 60.9	1934 - 1942
Μήλου	**251.4** 38.4	228.5 23.1	221.0 5.0	72.0 4.1	25.4 0.2	23.5 **0**	10.3 **0**	18.0 **0**	97.5 **0**	100.3 3.5	130.5 14.0	182.0 5.8	1930 - 1939
Μικροῦ Δερείου	241.8 24.5	179.9 **0**	185.4 15.3	224.1 **0**	126.2 12.5	108.2 **0**	96.0 **0**	81.3 **0**	82.5 7.1	209.1 24.9	231.3 **0**	**297.1** 38.0	1931 - 1941
Μοίρας	173.3 92.7	238.7 55.0	355.0 24.8	170.9 21.7	210.7 8.4	39.0 **0**	8.8 **0**	7.0 **0**	105.2 14.0	280.0 127.3	157.0 127.3	**521.7** 87.7	1935 - 1939
Μουριῶν	175.0 5.5	112.8 4.5	101.1 9.3	165.0 37.0	162.7 21.0	146.0 **0**	78.2 **0**	75.4 **0**	99.5 **0**	113.0 26.0	174.9 40.0	**180.2** 15.0	1931 - 1940
Μπαμπᾶ	145.5 **0**	174.2 16.0	174.0 11.2	109.3 13.0	130.0 7.5	127.6 7.3	49.5 **0**	60.1 **0**	144.2 5.3	128.2 **0**	117.9 14.4	**248.0** 17.7	1903 - 1912
Μπεζούλας	493.6 137.0	459.0 98.7	343.8 48.7	289.7 27.4	285.7 17.0	152.7 **1.7**	39.3 5.5	146.5 3.3	180.6 6.3	365.0 19.3	428.3 118.3	**541.0** 49.0	1932 - 1942
Μπογιατίου Χάνι	**242.0** 23.2	174.6 48.6	164.0 6.6	162.0 **0**	90.6 **0**	136.8 **0**	51.0 **0**	12.0 **0**	54.4 **0**	204.6 2.8	201.6 3.4	223.2 22.4	1924 - 1942
Μπογιατίου Χωρίου	246.0 36.8	**272.7** 60.4	198.4 11.6	145.4 **0**	97.5 **0**	195.0 **0**	81.0 **0**	42.2 **0**	85.4 **0**	236.7 8.8	205.6 25.4	247.3 30.6	1927 - 1942
Μυτιλήνης	194.1 65.5	282.1 65.6	202.4 11.9	96.3 0.6	49.5 9.3	29.0 **0**	6.6 **0**	14.2 **0**	29.5 0.0	126.0 28.1	285.7 18.4	**331.8** 63.5	1930-1931 1936-1939

Βροχομετρικός σταθμός	I	II	III	IV	V	VI	VII	VIII	IX	X	XI	XII	Έτη παρατηρήσεων
1	2	3	4	5	6	7	8	9	10	11	12	13	14
Νάξου	180.5	**226.5**	212.5	57.0	35.0	69.0	20.0	3.0	47.0	119.0	101.0	200.5	1931 - 1939
	18.0	22.9	10.5	3.0	0.0	0	0	0	0	0.0	16.0	33.0	
Ναυπάκτου	263.0	211.5	102.5	125.5	84.7	95.5	31.0	5.0	—	211.0	133.9	—	1930-1931 1936-1937
	100.6	114.4	49.2	45.5	26.6	**0.0**	**0.0**	**0.0**	—	61.5	10.0	—	
Ναυπλίου	176.3	109.0	87.4	97.8	38.6	74.7	12.8	6.4	35.5	78.6	238.0	**307.0**	1930 - 1939
	19.1	26.3	0.6	0.5	3.1	0.0	0	0	0	8.0	13.0	55.0	
Νεαπόλεως	307.4	208.3	170.5	143.3	34.5	47.9	37.0	10.3	21.0	194.5	**523.0**	372.5	1932 - 1941
	39.5	43.5	12.5	0	3.1	0	0	0	0	0	11.4	27.5	
Νέας Ζίχνης	26.4	55.1	85.9	79.5	74.7	**117.8**	100.7	17.5	64.4	54.6	54.6	84.4	1923-1925 1939-1940
	4.2	25.6	18.3	13.0	15.5	40.8	0	10.0	0	11.6	22.2	0.5	
Νέας Μηχανιώνας	84.5	114.5	91.4	146.2	72.0	66.0	77.8	57.0	60.0	112.5	156.0	**178.8**	1929-1937 1939-1942
	0.5	0	3.5	14.1	1.0	3.5	0	0	0	1.4	3.7	3.6	
Νέας 'Ορεστιάδος	87.0	54.0	91.4	76.0	75.7	85.0	80.0	80.0	112.1	102.2	124.9	**131.0**	1931 - 1942
	10.0	42.2	7.5	2.5	55.3	13.0	0	0.0	0.0	11.0	14.0	16.3	
Νέας Χαλκηδόνος	120.2	140.5	77.0	112.0	164.5	116.4	47.5	44.1	79.7	128.8	**226.5**	130.0	1930 - 1936
	0	0	9.8	4.2	11.5	1.9	0	0	0	2.0	0	0	
Νεράϊδας	—	—	—	—	267.0	99.6	39.6	10.7	78.8	—	191.0	—	1930-1931 1937-1939
	—	—	—	—	94.9	8.5	0.0	0.0	21.0	—	120.1	—	
Νεροκούρου	305.6	198.1	197.6	199.0	34.8	34.1	8.5	1.0	27.3	**413.8**	143.7	293.0	1931 - 1941
	29.8	40.4	14.6	0	0	0	0	0	0	7.0	12.7	51.8	
Νεστάνης	158.0	**279.9**	207.1	114.7	65.6	54.0	10.1	8.7	20.4	74.9	180.9	274.2	1931 - 1935
	59.1	62.8	35.3	0.4	8.0	4.4	0	0	0	15.6	38.6	36.6	
Νησίου (Μεσσήνης)	286.0	244.5	133.0	96.0	62.0	80.0	13.0	51.0	131.5	156.5	230.5	**370.5**	1929 - 1940
	33.0	19.0	13.0	0	0	0	0	0	0	25.5	53.5	32.0	
Νιγρίτης	141.0	95.0	102.0	97.2	111.8	125.2	110.9	176.2	71.3	138.9	131.9	**174.0**	1923-1925 1929-1938
	9.1	6.6	8.1	6.0	13.7	16.5	0	4.3	0	8.5	11.6	13.9	
Νικήσιανης	**400.0**	292.1	247.0	143.8	254.0	332.0	82.6	65.2	219.7	283.0	221.0	226.1	1930 - 1940
	33.0	6.3	15.2	3.8	12.9	13.4	4.6	0	0	54.6	57.1	43.5	
Νυμφαίας	252.3	107.8	207.0	**373.9**	83.8	144.9	51.1	32.3	145.3	249.1	172.3	333.1	1931 - 1939
	6.0	11.6	19.0	4.8	0	2.1	0.5	0	1.1	2.7	4.7	36.0	
Ξάνθης	188.2	130.5	236.0	113.7	109.8	113.9	72.0	49.5	116.0	213.6	100.0	**261.8**	1930-1931 1936-1939
	57.5	28.6	2.3	3.0	14.2	4.0	7.0	**0.0**	**0.0**	39.0	30.1	63.4	
Ξυδίων	147.9	110.5	84.0	110.0	109.8	187.2	105.0	126.0	91.1	124.0	109.7	**219.0**	1931 - 1941
	7.0	0	6.6	0	5.0	1.2	0	0	7.2	9.7	18.6	25.0	
'Οργάνης	294.4	235.7	180.8	116.9	266.0	143.5	154.7	94.8	145.6	240.9	201.9	**382.9**	1931 - 1941
	10.4	24.4	51.8	2 4	21.2	18.4	0	0	0	1.6	22.5	26.1	
Παλαιῶν Ρουμάτων	456.3	464.5	242.1	177.4	129.5	31.4	16.1	17.8	69.8	296.1	357.8	**482.2**	1931 - 1940
	75.3	93.9	35.2	11.9	7.2	0	0	0	0	8.4	42.6	71.0	
Παναγίτσας	218.8	173.8	191.1	108.8	75.0	78.7	56.6	49.0	70.0	148.2	176.9	**288.8**	1931 - 1942
	63.1	56.4	16.3	7.3	0.6	1.5	4.2	0	0	31.0	18.5	8.5	
Παραμυθιᾶς	415.7	237.8	138.2	110.0	147.2	55.1	25.3	122.9	32.3	383.5	453.7	**541.6**	1932 - 1935
	131.3	24.4	60.0	31.3	22.8	14.2	3.2	0	18.5	240.7	54.7	156.0	
»	326.6	227.0	316.8	197.8	131.3	24.0	—	—	—	—	—	500.2	1937 - 1939
	169.7	41.7	30.2	30.8	76.5	6.2	—	—	—	—	—	264.1	
Παρθενίου	296.2	224.4	194.5	128.8	67.5	80.9	74.5	61.6	41.8	307.2	203.6	**348.3**	1931 - 1942
	42.5	60.2	19.0	0	0	1.7	0	0	0	20.1	37.0	7.9	
Πατρῶν	212.7	184.5	162.2	105.9	95.1	50.0	9.5	87.5	85.6	171.9	198.3	**377.1**	1930 - 1939
	32.3	31.3	22.8	7.0	1.8	0.4	0	0	3.4	18.0	23.5	38.5	
Πεθελινοῦ	**177.0**	53.0	118.6	43.6	51.7	108.0	93.0	32.7	70.0	47.2	97.5	105.0	1923-1926 1939-1940
	4.2	6.5	22.0	8.5	16.0	2.5	0	0	0	5.0	11.0	0	
Πειραιῶς	159.5	80.7	106.9	75.2	57.8	42.1	29.2	34.0	24.4	116.9	134.4	**221.5**	1930 - 1939
	4.7	13.9	8.7	0.2	0.0	1.6	0	0	0.0	7.4	17.3	7.0	
Περτουλίου	**439.5**	336.0	300.6	191.8	149.6	211.6	68.0	40.5	419.5	272.1	243.2	355.1	1903 - 1907
	129.1	172.0	61.6	45.8	28.8	31.1	14.3	**10.5**	24.4	76.1	116.6	86.2	
Πολυγύρου	130.2	117.0	128.3	114.9	68.5	**287.0**	76.0	81.5	84.0	53.3	68.3	111.9	1930-1931 1939
	58.0	336.0	27.3	70.4	17.5	58.7	13.0	13.5	38.8	34.2	22.9	52.9	
Πολυκάστρου	159.7	127.7	120.3	145.8	134.0	107.9	69.7	26.2	85.4	136.0	133.5	**254.5**	1931 - 1941
	0	2.6	0	13.8	3.5	22.5	3.6	0.3	0	14.1	26.3	14.1	
Ποντοκώμης	**176.8**	98.0	136.6	140.0	144.6	110.2	69.5	111.5	121.4	172.0	124.1	153.7	1919 - 1935
	3.5	8.4	22.3	6.3	17.9	17.6	0	0	0	8.5	6.1	2.4	
Πρεβέζης	262.0	182.8	181.7	174.5	33.4	86.7	25.6	15.1	50.2	162.9	133.6	**266.0**	1930 - 1935
	32.0	16.5	28.2	64.3	0.0	1.5	0	0	1.1	43.9	55.0	107.4	
Πριολίθου	290.0	264.0	252.0	200.0	76.0	142.0	35.2	24.0	71.5	209.0	213.0	**495.0**	1935 - 1942
	82.0	101.0	28.0	6.0	14.0	4.0	0	0	0	35.5	47.0	38.5	
Προβατᾶ	71.0	64.8	68.3	76.4	72.8	82.6	35.2	91.5	48.5	**151.0**	75.4	103.9	1926-1931 1939-1940
	21.0	8.5	10.2	33.5	10.7	6.2	0	0	0	0.8	22.4	38.5	

III. Πίναξ μεγίστων καὶ ἐλαχίστων μηνιαίων ὑψῶν βροχῆς

Βροχομετρικὸς σταθμὸς	I	II	III	IV	V	VI	VII	VIII	IX	X	XI	XII	Ἔτη παρατηρήσεων
1	2	3	4	5	6	7	8	9	10	11	12	13	14
Πτολεμα δος	—	—	74.7	—	136.0	—	31.8	—	55.0	—	—	—	1930-1931 1936-1939
	—	—	22.0	—	22.5	—	3.0	—	11.7	—	—	—	
Πύλης	325.3	209.5	277.7	242.0	164.0	127.0	21.0	50.2	183.9	318.0	263.0	**335.0**	1932 - 1942
	12.0	37.1	14.0	**0**	1.5	**0**	**0**	**0**	**0**	10.0	115.0	11.5	
Πύργου	199.0	273.4	165.4	100.5	63.0	48.0	0.0	0.0	69.5	176.5	193.7	**422.4**	1930-1931 1938-1939
	161.8	79.0	10.5	0.0	16.3	**0**	**0**	**0**	22.8	58.0	30.5	244.0	
Ραψάνης	**394.0**	142.5	180.5	141.7	134.1	123.0	57.5	95.5	105.5	218.0	231.0	300.7	1932 - 1942
	42.4	19.9	25.0	6.5	12.7	5.5	6.2	**0**	**0**	14.7	41.3	17.7	
Ρεντίνης	220.0	142.0	159.8	204.9	134.0	118.0	40.0	12.0	153.4	185.7	250.0	**272.8**	1932 - 1942
	40.0	45.5	**0**	2.0	12.0	**0**	**0**	**0**	**0**	33.0	8.4	9.0	
Ροδολείβου	98.0	94.6	**116.2**	68.5	74.0	82.0	68.2	19.6	47.0	95.4	101.2	104.8	1923-1931 1939-1940
	0	**0**	**0**	**0**	**0**	**0**	**0**	**0**	**0**	**0**	**0**	0.3	
Ροδοτοπίου	**480.5**	412.0	302.7	206.0	129.0	93.0	32.0	56.0	104.0	324.0	220.0	411.0	1937 - 1942
	175.0	25.5	18.0	32.5	11.0	20.0	9.5	**7.0**	15·0	53.0	107.0	48.0	
Σάμου	324.0	355.7	250.6	137.1	120.5	44.2	1.0	4.0	44.3	185.0	240.9	**388.9**	1930 - 1939
	38.0	39.0	39.1	5.0	1.6	**0**	**0**	**0**	**0**	6.5	24.6	51.5	
Σερβίων	66.0	97.0	139.6	99.6	101.4	49.2	47.8	55.9	94.0	130.1	70.7	**156.9**	1936 - 1939
	15.8	36.7	13.9	70.7	7.1	**3.2**	6.4	9.2	26.9	73.1	21.8	41.1	
Σερρῶν	**182.7**	119.5	76.1	119.7	86.7	169.0	101.6	82.9	59.9	118.2	119.9	165.6	1927 - 1938
	11.3	3.6	5.0	12.9	20.5	21.8	3.9	**0.2**	2.5	5.0	11.6	12.8	
»	**196.9**	76.0	80.1	80.8	98.7	136.0	101.2	31.2	51.4	126.2	152.8	162.7	1930 - 1939
	12.8	3.4	5.0	13.7	12.1	1.9	1.3	**1.0**	2.4	18.2	14.5	10.3	
Σητείας	170.0	175.0	81.8	67.0	16.3	56.7	1.0	0	118.0	156.5	154.1	**201.0**	1930 - 1939
	60.0	31.0	0.0	0.0	**0**	**0**	**0**	**0**	**0**	0.0	13.0	12.8	
Σιδηροκάστρου	88.0	78.0	71.0	**121.0**	112.0	83.0	143.5	61.0	102.0	90.0	97.0	85.0	1923-1931 1939-1940
	0	6.5	**0**	11.0	22.0	25.0	**0**	**0**	**0**	**0**	**0**	2.0	
Σιμοπούλου	347.7	179.7	164.7	89.6	172.6	18.7	14.7	20.7	43.6	141.4	156.0	**462.8**	1936 - 1942
	73.5	80.0	1.9	11.3	**0**	**0**	**0**	**0**	**0**	29.1	104.3	63.1	
Σκύρου	215.6	112.2	175.0	66.2	64.8	58.7	36.2	16.7	41.0	119.1	111.7	**234.0**	1930 - 1939
	18.5	21.7	16.2	4.2	1.0	**0**	**0**	**0**	0.0	8.5	15.7	4.9	
Σουλίου (Δερβενίου)	386.0	208.0	218.0	133.0	146.0	77.0	17.0	36.0	94.0	157.0	221.5	**466.5**	1930 - 1942
	11.8	56.6	37.0	26.0	3.0	**0**	**0**	**0**	4.0	49.6	8.3	41.8	
Σουλοπούλου	386.5	246.0	346.0	148.0	214.0	70.0	19.9	86.2	105.0	223.0	305.0	**739.0**	1932 - 1940
	91.0	10.0	16.5	12.0	19.1	10.0	**0**	**0**	12.0	63.0	83.8	64.0	
Σουφλίου	174.6	114.8	**297.0**	163.4	87.0	89.2	60.3	53.4	111.6	113.4	264.4	269.0	1930 - 1939
	22.0	3.4	6.8	0.0	9.2	4.9	6.2	**0**	5.8	9.4	46.8	31.3	
Σοχᾶ	456.7	340.4	292.0	131.5	82.5	83.0	46.8	25.7	65.2	160.6	254.3	**461.4**	1931 - 1935
	57.5	54.8	104.8	46.9	**0**	0.4	**0**	**0**	8.5	71.2	84.9	71.9	
Σπηλιᾶς	**559.0**	284.3	307.5	163.5	121.7	132.4	36.2	54.9	113.2	178.6	242.4	256.3	1932 - 1942
	38.9	14.8	15.2	9.4	8.4	**0**	**0**	**0**	**0**	53.8	16.9	7.6	
Σταμάτας	**281.0**	172.5	180.5	151.7	97.3	139.9	68.7	28.1	48.7	196.3	185.8	220.1	1931 - 1942
	63.3	**0**	5.8	7.2	**0**	**0**	**0**	**0**	**0**	13.8	9.6	40.1	
Σταυροῦ	387.6	234.7	237.7	135.6	132.9	57.8	5.2	56.2	280.6	299.8	368.1	**512.9**	1934 - 1941
	60.1	57.4	19.2	5.8	13.4	**0**	**0**	**0**	**0**	183.8	68.7	46.8	
Στρυμονικοῦ	71.5	61.2	65.7	71.6	73.4	71.2	29.3	38.0	51.0	72.6	78.4	**95.4**	1926 - 1931
	16.6	24.0	10.0	37.8	22.4	2.0	1.3	3.2	**0**	**0**	10.5	39.7	
Συλλίμνης	386.5	183.6	214.1	125.2	140.5	143.0	44.7	44.9	72.9	180.9	226.5	**547.0**	1931 - 1942
	71.9	34.4	25.4	2.5	2.2	10.1	**0**	**0**	2.0	22.6	67.0	21.5	
Σύρου	198.6	126.6	**220.0**	39.6	33.9	32.8	7.6	22.4	22.7	73.6	98.0	199.0	1931 - 1939
	19.7	13.4	7.8	2.8	0.0	**0**	**0**	**0**	**0**	13.2	21.1	4.2	
Τζερμιάδων	329.8	**461.6**	273.5	259.0	58.6	162.0	32.0	25.4	86.4	212.3	253.9	332.4	1936 - 1939
	80.0	97.2	11.0	0.5	20.8	**0**	0.1	**0**	6.3	2.4	100.5	152.3	
Τοξοτῶν	225.3	108.8	146.4	99.4	113.1	152.5	57.5	75.7	53.4	**237.9**	173.5	184.8	1931 - 1941
	24.1	**0**	5.9	**0**	11.8	14.2	2.0	**0**	**0**	14.0	31.4	**0**	
Τρικκάλων	221.0	134.0	183.0	61.5	125.0	214.5	24.0	56.5	136.0	159.0	110.5	**230.0**	1903 - 1910
	14.0	52.0	70.5	6.0	**0**	**0**	**0**	3.2	7.5	46.0	28.5	18.0	
»	108.3	152.9	175.0	190.4	120.2	99.3	49.9	50.4	82.4	112.2	152.2	**279.3**	1930 - 1939
	20.6	25.1	15.6	1.0	13.2	3.1	**0**	**0**	5.0	6.0	14.5	18.9	
Τριπόλεως	193.9	180.1	175.5	127.3	126.7	118.4	100.5	54.0	69.8	115.9	220.5	**430.2**	1930 - 1939
	48.0	120.0	24.3	38.2	24.3	6.4	**0**	**0**	0.0	25.4	29.0	53.9	
Τριποταμιᾶς	293.0	181.5	177.2	75.7	95.7	42.7	0	49.3	53.0	229.4	190.7	**439.1**	1936 - 1942
	111.5	62.4	30.7	**0**	**0**	**0**	**0**	**0**	**0**	24.1	**0**	57.4	
Τσιβλοῦ	239.6	159.0	103.0	66.8	94.1	40.4	40.4	42.5	94.2	234.6	127.1	**299.1**	1939 - 1942
	149.6	87.7	59.1	28.0	25.0	7.5	2.2	3.2	**0**	39.4	61.7	6.0	
Τσιοτίου	103.5	102.8	113.5	**192.7**	100.7	71.0	33.1	68.1	111.5	115.0	133.9	149.2	1903 - 1912
	0	21.1	13.8	1.0	0.4	2.0	**0**	1.2	6.4	0.3	34.5	29.0	

Βροχομετρικός σταθμός	I	II	III	IV	V	VI	VII	VIII	IX	X	XI	XII	Έτη παρατηρήσεων
1	2	3	4	5	6	7	8	9	10	11	12	13	14
Τσοτυλίου	110.2 37.3	— —	151.3 24.9	61.7 5.4	103.6 16.4	70.4 13.8	76.7 7.4	69.5 **3.0**	47.1 16.8	133.8 16.3	138.0 58.2	219.4 16.3	1932-1935 1937
Τυμφρηστοῦ	**498.0** 38.0	302.5 88.5	373.0 39.5	205.6 37.4	192.5 17.1	94.5 **0**	60.6 **0**	62.2 **0**	138.5 **0**	252.8 5.0	254.0 91.6	440.5 84.0	1931 - 1942
Τυρνάβου	80.5 5.1	119.6 26.7	75.5 38.3	43.9 12.5	101.7 1.9	77.4 5.8	39.4 14.8	29.1 **0**	82.3 **0**	76.0 16.5	66.1 22.2	**129.0** 27.0	1903 - 1909
Τύρνας	367.8 12.0	226.0 125.3	415.3 111.0	347.5 29.9	101.5 **0**	77.0 **0**	49.7 **0**	91.7 32.0	205.8 80.0	266.3 80.5	**474.0** 187.5	444.0 135.0	1907 - 1912
Υδρας	98.7 41.4	86.7 60.3	121.8 4.8	44.9 2.1	41.4 2.3	8.4 1.3	35.9 **0**	5.8 **0**	100.7 18.4	96.9 15.1	**258.0** 48.0	160.2 73.4	1935 - 1939
Φαρσάλων	82.0 9.0	81.0 10.5	112.0 29.5	38.5 7.0	89.5 3.0	64.0 **0**	44.0 **0**	25.0 **0**	95.0 **0**	**208.0** 20.0	77.0 31.0	104.0 34.0	1903 - 1910
Φερρῶν	114.7 19.5	103.6 **0**	108.1 2.4	75.3 0.3	78.3 6.7	77.2 **0**	46.3 **0**	85.3 **0**	80.0 12.4	106.3 27.4	144.9 21.4	**180.4** 13.2	1931 - 1941
Φιλιατῶν	**389.7** 100.1	193.3 28.0	321.0 22.1	177.1 20.8	141.9 14.6	112.2 1.1	11.5 **0**	122.2 **0**	118.5 9.5	260.9 17.7	337.5 149.4	366.9 47.4	1933 - 1940
Φλωρίνης	164.9 27.9	172.8 31.1	152.9 22.7	189.3 8.5	96.1 22.0	146.5 9.6	103.3 **0**	84.2 2.0	187.0 18.5	181.5 15.1	**204.1** 30.6	175.6 12.8	1930 - 1939
Φουστάνης	93.3 4.0	166.4 **0**	128.0 **0**	209.0 18.5	267.1 17.0	**273.2** 4.0	120.0 2.0	102.0 **0**	215.0 **0**	222.0 13.5	183.2 16.5	215.5 1.0	1931- 1941
Φράγμ. Μαραθῶνος	**219.0** 20.4	177.8 36.6	181.6 12.1	143.7 3.8	80.6 **0**	153.3 **0**	52.2 **0**	16.5 **0**	51.8 **0**	167.3 **0**	170.6 3.2	190.2 26.0	1924 - 1942
Χαλαμβρεζίου	222.5 9.0	128.5 42.4	121.5 33.0	105.5 11.5	105.3 **0**	110.6 **0**	71.0 **0**	69.5 **0**	231.0 2.2	226.3 2.0	158.5 45.6	**331.0** 50.2	1903 - 1912
Χαλκίδος	77.1 26.8	**176.4** 30.9	112.4 5.6	95.8 8.2	67.2 5.2	23.2 1.6	19.8 **0**	34.5 **0**	37.5 6.3	106.9 8.0	150.7 7.1	159.0 17.0	1930 - 1938
Χανίων	224.8 52.4	147.4 40.1	126.3 12.5	81.3 0.7	31.8 0.5	36.7 **0**	17.8 **0**	1.7 **0**	36.0 0.0	**260.0** 9.1	212.0 1.7	187.7 18.5	1930 - 1939
Χίου	**301.1** 44.0	236.8 28.3	140.2 14.6	120.2 0.0	29.4 0.3	34.8 **0**	10.2 **0**	3.3 **0**	123.6 **0**	82.6 4.4	133.4 13.8	215.3 86.5	1930 - 1939
Χράνων	392.4 66.0	415.9 43.1	264.8 14.6	210.9 21.0	302.7 2.0	99.6 **0**	32.0 **0**	66.4 **0**	127.0 3.2	421.5 45.0	410.4 105.5	**504.2** 30.4	1931 - 1942
Ωραίου	**420.1** 32.9	175.0 **0**	242.4 10.4	144.2 5.4	199.4 14.4	160.0 6.5	146.4 12.0	143.4 **0**	72.6 8.7	287.2 12.4	262.4 0.6	315.5 41.2	1931 - 1940
Ὡρεῶν	243.0 31.4	123.3 38.8	111.0 15.0	178.4 16.5	87.9 11.2	83.3 **0**	77.8 **0**	46.7 **0**	76.5 3.6	94.2 3.2	196.6 22.3	**244.8** 32.6	1932 - 1939

ΙΥ. ΠΙΝΑΞ

ΜΕΓΙΣΤΩΝ ΗΜΕΡΗΣΙΩΝ ΥΨΩΝ ΒΡΟΧΗΣ

Βάσει τῶν παρατηρήσεων τῶν Βροχομετρικῶν Σταθμῶν:

1. Τεχνικῶν Ὑπηρεσιῶν τοῦ Κράτους καὶ Νομικῶν Προσώπων Δημοσίου καὶ Ἰδιωτικοῦ Δικαίου . . (1903 - 1942)
2. Τῆς Μετεωρολογικῆς Ὑπηρεσίας τοῦ Ἐθνικοῦ Ἀστεροσκοπείου Ἀθηνῶν . . . . . (1894 - 1929)
3. Τῆς Μετεωρολογικῆς Ὑπηρεσίας τοῦ Ὑπουργείου Ἐθνικῆς Ἀμύνης . . . . . (1930 - 1939)

ΙΥ. Πίναξ μεγίστων ήμερησίων ύψών βροχής

Βροχομετρικός Σταθμός	Μέγιστ. ήμερήσιον Ύψος	Ήμερομηνία	Έτη παρατηρήσεων
1	2	3	4
Αγγίστρου	49.3	26 - XI - 1937	1930 - 1940
Άγιονορίου	116.2	5 - II - 1934	1932 - 1935
Άγίου Βλασίου	132.1	24 - XII - 1938	1935 - 1939
Άγίου Μερκουρίου	84.0	16 - X - 1941	1928 1938-1942
Άγίου Μύρωνος	175.5	17 - X - 1937	1931 - 1941
Άγιοφύλλου	160.2	21 - XI - 1933	1932 - 1942
Άγρίλου	16.2	1 - II - 1939	1930 - 1942
Άγρινίου	111.5	9 - XI - 1921	1904 - 1929
»	117.1	4 - XII - 1937	1930,1932 1934-1939
Άηδονοχωρίου	63.0	IX - 1930	1923-1925 1930-1940
Άθηνῶν Άστεροσκοπ.	114.9	10 - XI - 1912	1860 - 1929
» Δεξ. μεσ. Ζώνης	92.3	22 - XI - 1934	1931 - 1942
» Ζαππείου	68.5	6 - XI - 1936	1932,1934 - 1939
Αἰγίνης	67.8	21 - II - 1917	1914 - 1929
Αἰγίου	77.6	30 - X - 1904	1904 - 1921
»	70.5	25 - I - 1937	1930 - 1939
Άλεξανδρουπόλεως	51.3	19 - IX - 1933	1930 - 1939
Άλιάρτου	100.3	6 - II - 1934	1907 - 1942
Άλικιανοῦ	200.0	17 - X - 1937	1931 - 1939
Άλιστράτης	88.0	24 - IX - 1930	1923 1926-1940
Άλμυροῦ	110.0	23 - VIII - 1914	1904 - 1929
»	55.0	2 - II - 1931	1930 - 1931
Άλωνισταίνης	103.0	23 - X - 1935	1931 - 1935
Άμαλιάδος	68.0	11 - XII - 1938	1935 - 1939
Άματόβου	72.6	20 - XI - 1929	1926 - 1935
Άνάβρας	129.5	4 - II - 1938	1932 - 1942
Άνδρου	130.0	14 - I - 1897	1894 - 1929
Άνω Άγόριανης	98.9	18 - X - 1937	1933 - 1941
Άνω Βροντοῦς	64.4	5 - XI - 1937	1930 - 1940
Άνωγείων	165.5	12 - V - 1920	1915 - 1929
»	122.0	5 - XII - 1932	1930 - 1939
Άνω Πορροτων	101.0	4 - X - 1933	1931 - 1941
Άνω Σουβάλας	254.0	28 - VI - 1939	1933 - 1942
Άργοστολίου	139.0	16 - X - 1929	1894 - 1929
Άρίσβης	70.4	27 - X - 1935	1931 - 1941
Άρνίσσης	100.0	20 - XI - 1929	1919 - 1942
Άρτης	116.3	3 - I - 1899	1894 - 1929
»	112.6	17 - X - 1934	1930 - 1939
Άσκύφου	303.2	8 - I - 1940	1932 - 1941
Άσωμάτων	205.0	21 - II - 1940	1931 - 1941
Άταλάντης	131.0	12 - IV - 1938	1932 - 1939
Βαρνάβα	162.6	22 - XI - 1934	1924 - 1942
Βελλᾶς	142.2	3 - XII - 1937	1932 - 1941
Βέργης	57.4	20 - XI - 1929	1923 - 1931
Βερροίας Έργοχῶρι	80.6	25 - I - 1940	1931-1937 1939-1942
Βετεΐκων	85.2	26 - XII - 1939	1935 - 1942
Βλαχοκερασιᾶς	77.2	29 - XII - 1931	1931 - 1942
Βόλου	113.0	11 - XI - 1922	1894 - 1929
»	176.0	7 - I - 1904	1903 - 1905
»	71.6	4 - V - 1936	1930 - 1939
Βουκολιῶν	140.0	22 - I - 1938	1931 - 1940
Βουνεσίου	178.5	5 - X - 1904	1903 - 1912
Βουρβούρων	134.7	15 - XI - 1932	1931 - 1942
Βυτίνης	105.0	26 - XII - 1939	1930-1934 1936-1939
Γαλαξειδίου	84.6	12 - IV - 1938	1934 - 1939
Γαλλικοῦ	75.5	12 - IV - 1938	1932-1934 1936-1940
Γαρδικίου	140.5	7 - X - 1936	1932 - 1942
Γενησαίας	146.0	5 - XI - 1936	1931 - 1941
Γιακαλάρ	73.6	19 - IX - 1908	1907 - 1908
Γιαννιτσῶν	80.5	9 - XII - 1935	1931 - 1942
Γιαννωτᾶς	98.4	9 - XII - 1935	1932 - 1942
Γκερλῆ	75.5	18 - V - 1909	1909 - 1911
Γόρτυνος	118.0	6 - XI - 1937	1933 - 1939
Γραβιᾶς	81.3	22 - XI - 1934	1933 - 1941
Γρατινῆς	124.5	25 - XI - 1940	1931 - 1941
Γρεβενητίου	79.2	18 - II - 1940	1936 - 1942
Γυθείου	70.5	11 - XI - 1922	1915 - 1929

Βροχομετρικός Σταθμός	Μέγιστ. ήμερήσιον Ύψος	Ήμερομηνία	Έτη παρατηρήσεων
1	2	3	4
Δεκελείας	70.0	28 - III - 1931	1924 - 1942
»	128.1	22 - IX - 1934	1933 - 1939
Δερβενακίων	93.0	6 - II - 1934	1931 - 1935
Δημαρίου	248.2	15 - II - 1931	1931 - 1934
Δημητσάνας	180.5	8 - XI - 1912	1904 - 1926
Διδυμοτείχου	63.9	9 - I - 1937	1931 - 1939
Δικαίων	68.0	12 - VII - 1939	1931 - 1941
Δομοκοῦ	150.0	18 - II - 1904	1903 - 1912
»	123.0	3 - X - 1908	1904 - 1926
Δρακοσπηλιᾶς	151.5	11 - X - 1937	1931 - 1941
Δράμας	57.0	18 - X - 1933	1932 - 1937 1939
Εδέσσης	85.0	1 - I - 1934	1919-1924 1926-1935
»	141.9	2 - III - 1937	1930-1931 1936-1939
60ού χμ. Σερ.-Θ/νίκης	39.7	2 - III - 1737	1930 - 1938
Έξω Λακωνίων	133.2	17 - X - 1937	1931 - 1941
Έξω Ποτάμων	274.1	15 - XI - 1932	1931 - 1941
Έπταλόφου	271.4	29 - VI - 1939	1930,1937 - 1939
Έχίνου	92.3	17 - XII - 1934	1930 - 1935
Ζαγκλιβερίου	60.5	4 - Y - 1934	1931 - 1942
Ζακύνθου	176.5	13 - XII - 1895	1894 - 1929
»	133.4	5 - XI - 1935	1930 - 1939
Ζαππείου Λαρίσσης	133.3	9 - XII - 1935	1932 - 1942
Ζαχλωροῦς	100.0	16 - X - 1941	1939 - 1942
Ζερμπισίων	160.5	18 - X - 1937	1930 - 1942
Ζίτσης	98.3	3 - XII - 1937	1932 - 1941
Ηρακλείου	194.0	22 - XI - 1921	1909 - 1929
»	122.5	17 - X - 1937	1930 - 1939
Θάσου	69.0	4 - Y - 1936	1930 - 1937
Θεσσαλονίκης	90.0	7 - Y - 1919	1894 - 1929
»	28.2	19 - X - 1931	1930 - 1937
» Πανεπιστημίου	60.6	6 - Y - 1934	1930 - 1937
» Σέδες	59.4	4 - XI - 1937	1937 - 1939
Θηβῶν	78.7	29 - XI - 1921	1905 - 1929
Θήρας	77.0	13 - IY - 1915	1894 - 1929
»	31.2	14 - XI - 1932	1930 - 1939
Θίσβης	85.0	5 - II - 1934	1932 - 1942
Θραψίμου	120.0	8 - I - 1904	1903 - 1909
Ιάσμου	130.6	8 - XI - 1940	1931 - 1941
Ίεράπετρας	166.7	25 - I - 1928	1918 - 1929
»	64.2	28 - XII - 1930	1930-1931 1936-1939
Ίκαρίας	120.3	2 - XII - 1938	1936 - 1939
Ίστιαίας	204.9	26 - X - 1927	1916 - 1929
»	95.5	22 - II - 1930	1930 - 1931
Ίωαννίνων	92.0	19 - XI - 1918	1915 - 1929
»	87.3	24 - XII - 1938	1932 - 1939
Καβάλλας	65.0	15 - IY - 1931	1930 - 1939
Καλαβρύτων	68.0	29 - XII - 1937	1930 - 1939
Καλαμπάκας	115.5	20 - II - 1905	1903 - 1912
»	147.0	2 - XI - 1919	1915 - 1929
»	112.0	24 - XII - 1938	1930-1931 1936-1939
Καλαμῶν	204.3	1 - Y - 1894	1894 - 1929
»	96.4	29 - XII - 1931	1930 - 1939
Κανδάνου	114.0	22 - II - 1940	1931 - 1941
Κανδήλας	103.7	5 - II - 1934	1931 - 1935
Καπανδριτίου	140.0	16 - X - 1941	1924 - 1942
Καρδίτσης	160.0	7 - I - 1904	1903-1910 1936-1942
Καρπενησίου	124.1	26 - X - 1927	1904 - 1929
Καρύστου	81.0	16 - II - 1913	1912 - 1929
Καστανιᾶς	69.0	28 - IX - 1939	1939 - 1942
Καστελλίου	130.4	14 - XI - 1932	1931 - 1942
Καστοριᾶς	106.0	13 - Y - 1925	1915 - 1929
»	56.5	24 - XII - 1938	1930-1931 1936-1939
Καστρίου	98.8	15 - XI - 1932	1931 - 1935
Κατερίνης	97.2	12 - X - 1939	1930 - 1939
Κατσιμιδίου	121.0	16 - II - 1934	1924 - 1942

Βροχομετρικός Σταθμός	Μέγιστ. ήμερήσιον "Υψος	Μέγιστ. ήμερήσιον Ἡμερομηνία	Ἔτη παρατηρήσεων
1	2	3	4
Κάτω Γουμενίτσης	51.3	26 - XII - 1939	1935 - 1942
Κάτω Νευροκοπίου	106.7	-I - 1930	1930 - 1940
Κάτω Πορροΐων	53.9	4 - II - 1936	1930 - 1938
Κάψιας	91.0	28 - XII - 1931	1931 - 1935
Κεντρικοῦ	105.0	2 - II - 1942	1931-1933 1938-1942
Κερκύρας	205.0	23 - II - 1898	1894 - 1929
»	158.4	14 - XI - 1933	1930 - 1939
Κερπινῆς	69.8	16 - X - 1941	1939 - 1942
Κεφαλληνοῦ	100.0	6 - I - 1940	1931 - 1942
Κηφισσίας	187.4	22 - II - 1930	1927 - 1942
Κιούρκων	124.0	22 - XI - 1934	1924 - 1942
Κλεισούρας	68.5	8 - X - 1920	1919 - 1934
Κομοτινῆς	105.0	18 - X - 1933	1931 - 1941
Κονίτσης	126.0	23 - Y - 1919	1915 - 1929
»	117.9	4 - XII - 1937	1930 - 1939
Κοντοβαζαίνης	96.2	28 - XII - 1937	1936 - 1942
Κορίνθου	89.6	4 - I - 1923	1913 - 1929
»	125.2	2 - XII - 1938	1930-1931 1936-1939
Κουμουστᾶς	142.6	14 - I - 1935	1931 - 1942
Κουρνόβου	80.5	3 - Y - 1936	1931 - 1942
Κουτέλης	94.0	2 - I - 1938	1935 - 1942
Κρητσᾶς	147.5	19 - XI - 1936	1932 - 1941
Κυβέλης Χάνι	145.4	22 - XI - 1934	1924 - 1942
Κυθήρων	120.0	30 - XI - 1901	1894 - 1929
»	70.8	5 - II - 1938	1930 - 1938
Κύμης	179.0	16 - III - 1924	1913 - 1929
»	128.4	12 - IY - 1938	1930-1931 1936-1939
Κυπαρισσίας	119.0	28 - X - 1902	1899 - 1929
»	69.0	29 - XII - 1931	1930 - 1939
Λάκκων	147.3	15 - XI - 1932	1931 - 1941
Λαμίας	98.0	30 - Y - 1909	1894 - 1929
»	110.4	12 - IY - 1938	1930 - 1939
Λαρίσσης	84.0	11 - X - 1894	1894 - 1929
»	107.0	22 - XI - 1903	1903 - 1910
»	69.2	10 - XII - 1935	1930 - 1939
Λεβαδείας	92.5	30 - X - 1918	1904 - 1929
Λεβιδίου	98.6	26 - XII - 1939	1931-9135 1938-1942
Λειβαδίου Λαρίσσης	109.0	9 - XII - 1935	1932 - 1942
» Κεφαλλην.	100.5	26 - X - 1936	1936 - 1939
Λευκάδος	104.3	14 - XI - 1917	1915 - 1929
»	119.8	15 - XI - 1939	1930 - 1939
Λεωνιδίου	139.2	15 - XII - 1911	1904 - 1929
Λήμνου	142.3	5 - I - 1936	1930 - 1939
Λιδωρικίου	99.1	4 - XII - 1907	1904 - 1929
»	63.9	23 - IX - 1931	1930 - 1931
Λιμνοτόπου	47.2	26 - X - 1939	1939 - 1942
Λιμνοχωρίου	80.0	9 - XII - 1935	1931 - 1936
Λυγουρίου	78.5	14 - XI - 1932	1931 - 1935
Μαγουλιάνων	106.0	26 - XII - 1939	1931 - 1942
Μαλακασίου	112.2	5 - X - 1904	1903-1912 1933-1942
Μάναρι	77.2	26 - XII - 1939	1931 - 1942
Μαραθῶνος Χωρίου	124.0	5 - II - 1938	1924 - 1942
Μαρῆς	72.4	7 - YI - 1905	1903 - 1909
Μαρωνιᾶς	111.2	16 - XI - 1937	1932 - 1941
Μεγαλοπόλεως	80.0	15 - IX - 1929	1915 - 1929
Μεθώνης	105.2	22 - XI - 1938	1934 - 1939
Μερκουρίου	70.6	1 - I - 1936	1931 - 1942
Μεσολογγίου	85.1	14 - XI - 1915	1894 - 1929
»	101.7	28 - XII - 1931	1931 - 1938
Μεταξάδων	85.0	23 - XI - 1934	1931 - 1941
Μετεώρων	112.0	23 - I - 1940	1934 - 1942
Μετσόβου	129.7	23 - XI - 1925	1915 - 1927
Μήλου	78.0	20 - XI - 1918	1915 - 1929
»	80.0	14 - I - 1933	1930 - 1939
Μικροῦ Δερείου	95.4	6 - IY - 1940	1931 - 1941
Μουριῶν	66.2	16 - YI - 1937	1931 - 1940
Μπαμπᾶ	145.5	20 - II - 1905	1903 - 1912
Μπεζούλας	127.5	25 - X - 1940	1932 - 1942
Μπογιατίου Χάνι	174.4	22 - XI - 1934	1924 - 1942
Μπογιατίου Χωρίου	181.7	16 - X - 1941	1927 - 1942
Μυτιλήνης	90.0	14 - XII - 1928	1915 - 1929
»	146.5	26 - II - 1937	1930-1931 1936-1939
Νάξου	65.0	25 - Y - 1897	1894 - 1929
»	64.0	4 - III - 1932	1931 - 1939
Ναυπάκτου	115.6	13 - XII - 1925	1912 - 1929
»	70.0	13 - III - 1930	1930-1931 1936-1937
Ναυπλίου	77.0	4 - IY - 1915	1894 - 1929
»	127.1	2 - XII - 1938	1930 - 1939
Νεαπόλεως	115.0	7 - I - 1940	1932 - 1941
Νέας Μηχανιώνας	69.0	12 - IY - 1938	1931 - 1942
Νέας Ὀρεστιάδος	45.5	25 - YI - 1935	1930 - 1936
Νέας Χαλκηδόνος	52.0	25 - I - 1940	1929-1937 1939-1942
Νεροκούρου	310.4	17 - X - 1937	1931 - 1941
Νεστάνης	92.5	15 - XI - 1932	1931 - 1935
Νησίου (Μεσσήνης)	110.0	8 - XII - 1935	1929 - 1940
Νιγρίτης	107.2	X - 1930	1923-1925 1929-1938
Νικήσιανης	217.0	26 - X - 1939	1930 - 1940
Νυμφαίας	80.6	30 - X - 1935	1931 - 1939
Ξάνθης	120.6	7 - I - 1939	1930-1931 1936-1939
Ξυδίων	65.0	2 - YII - 1937	1931 - 1941
Ὀργάνης	136.2	2 - YII - 1937	1931 - 1941
Παλαιῶν Ρουμάτων	122.7	15 - II - 1937	1931 - 1940
Παναγίτσας	56.0	1 - I - 1936	1931 - 1942
Παραμυθιᾶς	115.3	26 - XI - 1933	1932 - 1935
»	114.1	11 - I - 1938	1937 - 1939
Παρθενίου	87.6	28 - X - 1941	1931 - 1942
Πατρῶν	83.0	7 - XI - 1912	1894 - 1929
»	73.4	26 - XII - 1939	1930 - 1939
Πειραιῶς	123.0	2 - XII - 1933	1930 - 1939
Περτουλίου	87.3	28 - IX - 1905	1903 - 1907
Πολυγύρου	91.0	6 - YI - 1930	1930-1931 1939
Πολυκάστρου	69.0	29 - XI - 1940	1931 - 1941
Ποντοκώμης	69.4	24 - YIII - 1929	1919 - 1935
Πριολίθου	95.0	15 - II - 1938	1935 - 1942
Προβατᾶ	65.0	23 - X - 1930	1926-1931 1939-1940
Πύλης	105.0	30 - IY - 1940	1932 - 1942
Πύργου	90.0	7 - XII - 1926	1904 - 1929
»	101.6	30 - XII - 1938	1930-1931 1938-1939
Ραψάνης	104.0	10 - XII - 1935	1932 - 1942
Ρεντίνης	96.0	24 - I - 1940	1932 - 1942
Ροδολείβου	75.0	21 - III - 1939	1923-1931 1939-1940
Ροδοτοπίου	120.0	28 - X - 1938	1937 - 1942
Σάμου	113.5	1934	1930 - 1939
Σερβίων	87.3	29 - X - 1938	1936 - 1939
Σερρῶν	62.0	23 - YI - 1935	1927 - 1938
»	95.3	24 - YI - 1935	1930 - 1939
Σητείας	78.0	10 - I - 1923	1915 - 1926
»	99.0	30 - X - 1930	1930 - 1939
Σιδηροκάστρου	60.0	20 - Y - 1930	1923-1931 1939-1940
Σιμοπούλου	89.8	28 - XII - 1937	1936 - 1942
Σκοπέλου	184.5	29 - II - 1920	1915 - 1929
»	100.0	28 - III - 1931	1930 - 1931
Σκύρου	99.5	28 - II - 1915	1912 - 1929
»	74.9	28 - II - 1939	1930 . 1939
Σουλίου	76.0	4 - XII - 1937	1930 - 1942
Σουλοπούλου	110.0	28 - X - 1938	1932 - 1940
Σουφλίου	77.6	27 - XI - 1935	1930 - 1939
Σοχᾶ	131.3	2 - III - 1935	1931 - 1935
Σπάρτης	127.2	23 - IX - 1908	1894 - 1929
Σπηλιᾶς	162.8	4 - III 1934	1932 - 1942
Σταμάτας	152.0	14 - I - 1934	1931 - 1942
Σταυροῦ	134.2	7 - XI - 1934	1934 - 1941
Στρυμονικοῦ	34.0	20 - XI - 1929	1926 - 1931

ΙΥ. Πίναξ μεγίστων ήμερησίων ύψῶν βροχῆς

Βροχομετρικὸς Σταθμὸς	Μέγιστ. ἡμερήσιον		Ἔτη παρατηρήσεων
	Ὕψος	Ἡμερομηνία	
1	2	3	4
Συλλίμνης	95.2	11 - XII - 1940	1931 - 1942
Σύρου	95.0	27 - X - 1904	1894 - 1929
»	59.2	4 - III - 1932	1931 - 1939
Τζερμιάδων	105.0	8 - XI - 1939	1936 - 1939
Τοξοτῶν	94.5	16 - XII - 1934	1931 - 1941
Τρικκάλων	101.4	2 - XI - 1919	1894 - 1929
»	108.5	7 - I - 1904	1903 - 1910
»	100.0	24 - XII - 1938	1930 - 1939
Τριπόλεως	85.5	10 - XII - 1906	1894 . 1929
»	122.4	27 - XII - 1939	1930 - 1939
Τριποταμιᾶς	100.8	25 - XII - 1939	1936 - 1942
Τσαριτσαίνης	70.1	1 - III - 1929	1915 - 1929
»	36.3	24 - IX - 1930	1930 - 1931
Τσιβλοῦ	45.2	9 - I - 1942	1939 - 1942
Τσιοτίου	80.2	29 - XI - 1909	1903 - 1912
Τυμφρηστοῦ	100.0	20 - II - 1931	1931 - 1942
Τυρνάβου	81.0	20 - II - 1905	1903 - 1909
Τύρνας	220.0	23 - III - 1909	1907 - 1912
Ὑδρας	77.6	19 - XI - 1936	1935 - 1939
Φαρσάλων	80.0	4 - X - 1904	1903 - 1910
Φερρῶν	74.9	1 - XI - 1932	1931 - 1941
Φιλιατῶν	123.3	21 - XI - 1935	1933 - 1940
Φλωρίνης	96.0	4 - IX - 1937	1930 - 1939
Φουστάνης	95.0	16 - XIII - 1935	1931 - 1941
Φράγμ. Μαραθῶνος	126.3	14 - I - 1934	1924 - 1942
Χαλαμβρεζίου	139.0	20 - IX - 1908	1903 - 1912
Χαλκίδος	95.4	30 - X - 1918	1894 - 1929
»	65.2	28 - III - 1931	1930 - 1938
Χανίων	160.0	14 - XII - 1929	1915 - 1929
»	150.2	18 - X - 1937	1931 - 1939
Χίου	90.7	10 - XII - 1932	1930 - 1939
Χράνων	90.2	25 - XII - 1938	1931 - 1942
Ὡραίου	169.3	16 - XII - 1934	1931 - 1940
Ὡρεῶν	70.0	12 - IY - 1938	1932 - 1939

Υ. ΠΙΝΑΚΕΣ

ΜΗΝΙΑΙΩΝ ΥΨΩΝ ΒΡΟΧΗΣ

Βάσει τῶν παρατηρήσεων τῶν Βροχομετρικῶν Σταθμῶν:

1. Τεχνικῶν Ὑπηρεσιῶν τοῦ Κράτους καὶ Νομικῶν Προσώπων Δημοσίου καὶ Ἰδιωτικοῦ Δικαίου . . (1903 - 1942)
2. Τῆς Μετεωρολογικῆς Ὑπηρεσίας τοῦ Ὑπουργείου Ἐθνικῆς Ἀμύνης . . . . . (1930 - 1939)

Λεκάνη **Στρυμόνος** Βροχομετρικός Σταθμός **Ἀγγίστης**
Νομός **Σερρῶν** Ἀριθ. **1** Ὑψόμ. 25 m. Ὑπηρεσία μετρήσεως ΕΤΥΕΜ

ΕΤΟΣ	I	II	III	IV	V	VI	VII	VIII	IX	X	XI	XII	Ἐτήσιον	Μέγ. ἡμερήσιον ἔτους		
														Ὕψος	Διάρκ.	Ἡμερ/νία
1939	—	—	—	38.0	50.5	32.9	36.3	10.6	42.8	41.3	41.1	48.1	—	—	—	—
1940	—	—	75.2	—	70.8	103.7	15.2	14.6	31.7	—	—	—	—	—	—	—
Ἄθρ.	—	—	75.2	38.0	121.3	136.6	51.5	25.2	74.5	41.3	41.1	48.1	—			
Μ. Ὅροι	—	—	75.2	38.0	60.6	68.3	25.7	12.6	37.2	41.3	41.1	48.1	—			

Λεκάνη **Στρυμόνος** Βροχομετρικός Σταθμός **Ἀγγίστρου**
Νομός **Σερρῶν** Ἀριθ. **2** Ὑψόμ. 308 m. Ὑπηρεσία μετρήσεως ΜΟ, ΕΤΥΕΜ

ΕΤΟΣ	I	II	III	IV	V	VI	VII	VIII	IX	X	XI	XII	Ἐτήσιον	Μέγ. ἡμερήσιον ἔτους		
														Ὕψος	Διάρκ.	Ἡμερ/νία
1930	28.9	38.1	—	—	51.9	111.9	0.0	0.0	215.9	36.0	13.7	68.9	—	—	—	—
1931	45.5	27.9	55.6	65.9	63.9	**91.7**	61.7	40.0	38,7	40.3	**24.5**	75.4	631.1	—	—	—
1932	13.3	39.1	**106.6**	71.7	22.7	41.8	9.1	**0.6**	24.3	24.9	32.8	9.5	396.4	32.0	12.00′	14 - IY
1933	48.9	56.0	26.9	27.3	70.0	26.0	**6.1**	16.5	16.5	**113.8**	44.3	109.4	561.7	—	—	—
1934	**64.5**	**1.1**	24.3	17.5	49.8	60.9	26.8	12.8	45.9	30.0	63.4	41.0	438.0	25.7	4.40′	4 - YI
1935	217.0	28.3	—	15.6	28.4	103.2	23.3	6.8	8.8	77.6	61.6	173.2	—	—	—	—
1936	33.2	83.1	68.6	30.6	118.7	85.4	46.2	17.1	22.2	**122.2**	33.3	**9.7**	670.3	39.0	3.30′	17 - Y
1937	53.6	71.4	27.1	127.8	64.1	68.9	102.0	24.6	**13.1**	59.0	**152.0**	120.9	884.5	49.3	12.30′	26 - XI
1938	61.8	43.0	4.7	83.5	36.9	25.4	5.6	55.4	**0.0**	71.0	52.4	**137.3**	577.0	29.1	13.25′	31 - X
1939	44.4	7.5	74.0	38.0	**5.2**	25.8	61.0	34.1	58.6	50.2	**74.5**	72.6	545.9	45.0	17.00′	15 - XI
1940	46.4	14.0	32.0	58.9	24.6	122.4	14.5	88.0	4.7	—	—	—	—	—	—	—
Ἄθρ.	657.5	409.5	419.8	536.8	536.2	763.4	356.3	295.9	448.7	625.0	552.5	817.9	4704.9	Μεσ. ἐτήσ. 8ετίας 588.1		
Μ. Ὅροι	59.8	37.2	46.6	53.7	48.7	69.4	32.4	26.9	40.8	62.5	55.2	81.8	588.1	Μέγ. ἡμερ. 6ετίας 49.3 (26 - XI - 1937)		

Λεκάνη **Βουραϊκοῦ** Βροχομετρικός Σταθμός **Ἁγίας Λαύρας**
Νομός **Ἀχαΐας** Ἀριθ. **3** Ὑψόμ. 950 m. Ὑπηρεσία μετρήσεως ΕΓΛΑ

ΕΤΟΣ	I	II	III	IV	V	VI	VII	VIII	IX	X	XI	XII	Ἐτήσιον	Μέγ. ἡμερήσιον ἔτους		
														Ὕψος	Διάρκ.	Ἡμερ/νία
1939	—	—	—	—	—	—	—	—	56.1	138.7	87.5	315.1	—	—	—	—
1940	208.7	149.8	91.5	64.1	101.9	43.6	13.0	3.7	**0.0**	127.2	35.1	**326.3**	1164.9	74.2	—	23 - XII
1941	—	—	—	—	—	—	—	—	—	—	—	—	—	—	—	—
1942	—	—	—	15.0	6.0	39.0	0.4	26.4	0.0	36.8	112.2	19.7	—	—	—	—
Ἄθρ.	208.7	149.8	91.5	79.1	107.9	82.6	13.4	30.1	56.1	302.7	234.8	661.1	1164.9			
Μ. Ὅροι	208.7	149.8	91.5	39.5	53.9	41.3	6.7	15.0	18.7	100.9	78.3	220.4	1164.9			

Λεκάνη **Ρεύματος Κορίνθου** Βροχομετρικός Σταθμός **Ἁγιονορίου**
Νομός **Ἀργολιδοκορινθίας** Ἀριθ. **4** Ὑψόμ. 710 m. Ὑπηρεσία μετρήσεως ΥΓ

ΕΤΟΣ	I	II	III	IV	V	VI	VII	VIII	IX	X	XI	XII	Ἐτήσιον	Μεγ. ἡμερήσιον ἔτους		
														Ὕψος	Διάρκ.	Ἡμερ/νία
1932	—	—	—	—	—	—	0.0	5.2	0.0	35.9	135.0	26.6	—	—	—	—
1933	**147.8**	107.2	**14.3**	81.3	10.2	38.5	40.0	22.9	15.2	37.2	41.4	129.9	685.9	50.7	—	22 - I
1934	70.0	144.4	72.8	26.4	44.2	83.4	6.3	**0.0**	**0.0**	40.8	41.1	**172.1**	701.5	116.2	—	5 - II
1935	**134.7**	71.0	105.9	6.1	13.5	7.6	6.8	**0.0**	5.1	36.7	37.2	118.2	542.8	38.9	12.00′	11 - II
Ἄθρ.	352.5	322.6	193.0	113.8	67.9	129.5	53.1	28.1	20.3	150.6	254.7	446.8	1930.2	Μέσ. ἐτήσ. 3ετίας 643.4		
Μ. Ὅροι	117.5	107-5	64.3	37.9	22.6	43.2	13.1	7.0	5.1	37.6	63.7	111.7	643.4	Μέγ. ἡμερ. 3ετίας 116.2 (5 - II - 1934)		

Λεκάνη Ἀχελώου
Νομός Αἰτωλοακαρνανίας Ἀριθ. **5**

Βροχομετρικός Σταθμός **Ἁγίου Βλασίου**
Ὑψόμ. 850 m. Ὑπηρεσία μετρήσεως ΜΥΥΑ

ΕΤΟΣ	I	II	III	IV	V	V	VII	VIII	IX	X	XI	XII	Ἐτήσιον	Μέγ. ἡμερήσιον ἔτους Ὕψος	Διάρκ.	Ἡμερ/νία
1935	—	—	—	—	—	—	—	—	11.6	200.2	116.5	466.8	—	—	—	—
1936	126.2	164.3	143.8	**259.2**	203.7	104.5	**0**	12.0	143.2	238.4	123.4	114.0	1632.7	68.4	—	12 - IY
1937	152.8	285.0	142.2	203.9	103.4	32.5	44.9	**9.3**	150.4	82.0	381.7	**525.0**	2113.1	86.0	—	4 - XII
1938	278.0	223.2	30.1	163.5	93.0	26.0	23.0	**2.0**	32.2	286.7	150.6	**474.7**	1783.0	132.1	—	24 - XII
1939	230.9	88.9	382.9	102.4	198.9	33.9	**6.7**	36.5	182.9	341.0	191.8	**650.8**	2447.6	89.2	—	30 - IX
Ἄθρ.	787.9	761.4	699.0	729.0	599.0	196.9	74.6	59.8	520.3	1148.3	964.0	2231.3	7976.4	Μέσ. ἐτήσ. 4ετίας 1994.1		
Μ. Ὅροι	197.0	190.4	174.7	182.2	149.7	49.2	18.6	14.9	104.0	229.6	192.8	446.3	1994.1	Μέγ. ἡμερ. 4ετίας 132.1 (24 - XII - 1938)		

Λεκάνη Ἀσωποῦ Βοιωτίας
Νομός Ἀττικοβοιωτίας Ἀριθ. **6**

Βροχομετρικός Σταθμός **Ἁγίου Μερκουρίου**
Ὑψόμ. 600 m. Ὑπηρ. μετρήσεως ΕΥΔΑ

ΕΤΟΣ	I	II	III	IV	V	VI	VII	VIII	IX	X	XI	XII	Ἐτήσιον	Μέγ. ἡμερήσιον ἔτους Ὕψος	Διάρκ.	Ἡμερ/νία
1928	—	106.4	—	—	2.8	0.0	0.0	0.0	26.0	14.0	207.5	—	—	—	—	—
1938	—	—	—	—	—	—	—	—	—	78.6	61.0	227.0	—	—	—	—
1939	163.0	117.0	152.0	20.0	49.4	121.0	**0.2**	20.0	23.0	52.0	77.9	**244.0**	1039.5	51.0	—	28 II
1940	**208.0**	79.0	50.0	66.5	107.0	25.0	32.0	20.0	**0.0**	32.5	102.5	32.4	754.9	—	—	—
1941	76.3	94.0	31.5	27.0	34.0	1.0	**0.0**	**0.0**	2.0	144.5	46.5	**173.5**	630.3	84.0	—	16 - X
1942	179.0	134.0	64.0	33.0	2.5	3.0	45.0	0.0	0.0	—	142.0	30.0	—	—	—	—
Ἄθρ.	626.3	530.4	297.5	146.5	195.7	150.0	77.2	40.0	51.0	321.0	637.4	706.9	2424.7	Μέσ. ἐτήσ. 3ετίας 808.2		
Μ. Ὅροι	156.6	106.1	74.4	36.6	39.1	30.0	15.4	8.0	10.2	64.2	106.2	141.4	808.2	Μέγ. ἡμερ. 2ετίας 84.0 (16 - X - 1941)		

Λεκάνη Γκαζάνου
Νομός Ἡρακλείου Κρήτης Ἀριθ. **7**

Βροχομετρικός Σταθμός **Ἁγίου Μύρωνος**
Ὑψόμ. 500 m. Ὑπηρεσία μετρήσεως ΥΓ

ΕΤΟΣ	I	II	III	IV	V	VI	VII	VIII	IX	X	XI	XII	Ἐτήσιον	Μεγ. ἡμερήσιον ἔτους Ὕψος	Διάρκ.	Ἡμερ/νία
1931	66.4	**143.5**	46.8	50.5	61.3	3.5	**0.0**	0.5	5.2	87.6	46.1	82.4	593.8	68.0	—	4 - X
1932	214.9	124.5	57.3	6.3	42.0	**0.0**	**0.0**	**0.0**	15.0	83.5	**389.1**	133.0	1065.6	108.6	22.00'	15 - XI
1933	95.9	43.0	90.0	26.1	7.0	5.8	**0.0**	**0.0**	9.8	24.2	72.8	**296.0**	670.6	65.4	10.00'	2 - XII
1934	309.6	**310.5**	19.7	102.7	117.0	2.5	**0.0**	**0.0**	**0.0**	224.7	72.4	246.5	1405.6	77.0	20.00'	10 - I
1935	**351.3**	135.2	214.6	**0.0**	1.5	**0.0**	**0.0**	**0.0**	**0.0**	122.4	99.9	42.2	967.1	90.4	0.50'	29 - X ;
1936	167.4	156.2	61.1	15.8	4.1	24.7	15.0	**0.0**	12.0	213.3	290.0	**375.1**	1334.7	134.0	8.30'	3 - X
1937	275.5	164.9	27.2	15.3	22.3	**0.0**	**0.0**	**0.0**	15.3	**513.4**	479.5	90.1	1603.5	175.6	13.00'	17 - X
1938	286.0	**353.6**	86.2	127.8	**0.0**	**0.0**	**0.0**	**0.0**	36.5	31.8	59.8	247.7	1229.4	83.3	5.00'	19 - XII
1939	180.1	**213.6**	205.4	**0.0**	26.7	83.5	**0.0**	**0.0**	6.3	6.7	209.2	145.9	1077.4	107.5	6.00'	9 - III
1940	**371.1**	104.2	64.4	73.9	44.5	40.3	**0.0**	**0.0**	**0.0**	50.2	100.6	347.5	1196.7	120.0	6.00'	5 - XII
1941	132.0	177.6	—	—	—	—	—	—	—	—	—	—	—	—	—	—
Ἄθρ.	2450.2	1926.8	872.7	418.4	326.4	160.3	15.0	0.5	100.1	1357.8	1819.4	2006.4	11144.4	Μέσ. ἐτήσ. 10ετίας 1114.4		
Μ. Ὅροι	222.7	175.2	87.3	41.8	32.6	16.0	1.5	0.5	10.0	135.8	181.9	200.6	1114.4	Μέγ. ἡμερ. 10ετίας 175.5 (17 - X -1937)		

Λεκάνη Πηνειοῦ Θεσσαλίας
Νομός Τρικκάλων Ἀριθ. **8**

Βροχομετρικός Σταθμός **Ἁγιοφύλλου (Βελεμιστίου)**
Ὑψόμ. 600 m. Ὑπηρεσία μετρήσεως ΥΓ

ΕΤΟΣ	I	II	III	IV	V	VI	VII	VIII	IX	X	XI	XII	Ἐτήσιον	Μεγ. ἡμερήσιον ἔτους Ὕψος	Διάρκ.	Ἡμερ/νία
1932	—	—	—	—	—	—	—	—	8.8	12.2	75.0	4.0	—	—	—	—
1933	319.2	82.7	29.2	55.2	9.7	50.0	**8.5**	57.4	21.0	54.0	**429.2**	156.9	1273.0	160.2	7.00'	27 - XI
1934	149.6	39.8	84.5	25.7	94.4	66.6	9.7	**0.0**	19.8	**169.2**	135.7	105.5	900.5	94.8	16.00'	6 - X
1935	239.8	109.2	91.0	**0.0**	22.2	41.1	**0.0**	7.1	11.3	133.5	95.8	**263.3**	1014.3	87.4	16.00'	8 - XII
1936	71.0	92.7	42.1	**154.1**	115.5	89.6	16.5	**0.0**	26.0	141.9	153.9	62.4	965.7	54,8	8.00'	25 - IY
1937	26.5	151.1	43.0	44.0	101.8	33.9	8.0	**0.0**	62.0	64.6	**225.4**	150.3	910.6	51.0	6.00'	25 - XI
1938	57.2	120.0	10.0	122.5	28.0	12.0	26.5	**0.0**	10.0	125.3	34.2	**239.8**	785.5	74.7	11.30'	22 - XII

1939	100.0	32.0	**173.5**	65.3	48.8	74.7	**5.0**	6.4	109.6	75.7	125.7	152.8	969.5	64.0	16.30'	27 - VI
1940	**273.3**	88.8	91.5	64.8	87.0	**44.4**	35.8	**0.0**	**0.0**	89.0	121.8	208.4	1104.8	79.1	12.00'	20 - I
1941	180.9	132.7	20.2	16.3	**0.0**	26.0	**0.0**	11.0	90.3	**216.6**	101.3	171.2	966.5	57.5	13.00'	2 - II
1942	263.1	108.7	112.8	30.4	9.7	56.9	0.0	25.6	0.0	0.0	109.5	—	—	—	—	—
Άθρ.	1680.6	957.7	697.8	578.3	517.1	495.2	110.0	107.5	358.8	1082.0	1607.5	1514.6	8890.4	Μέσ. έτήσ. 9ετίας 985.6		
Μ. Όροι	168.1	95.8	69.8	57.8	51.7	49.5	11.0	10.7	32.6	98.3	146.1	151.4	985.6	Μέγ. ήμερ. 9ετίας 160.2 (21 - XI - 1933)		

Λεκάνη **Καρτερού** Βροχομετρικός Σταθμός **Άγίων Παρασκιών**

Νομός **Ήρακλείου Κρήτης** Άριθ. **9** Ύψόμ. 395 m. Ύπηρεσία μετρήσεως ΥΓ

ΕΤΟΣ	I	II	III	IV	V	VI	VII	VIII	IX	X	XI	XII	Έτήσιον	Μέγ. ήμερήσιον έτους		
														Ύψος	Διάρκ.	Ήμερ/νία
1931	—	—	—	—	—	—	—	—	—	—	26.1	85.5	—	—	—	—
1932	**277.1**	105.9	42.2	5.4	24.4	**0**	**0**	**0**	**0**	16.6	269.4	124.6	865.6	119.0	21.00'	15 - XI
1933	88.5	113.6	40.9	27.3	11.5	—	—	—	—	—	—	—	—	—	—	—
Άθρ.	365.6	219.5	83.1	32.7	35.9	0	0	0	0	16.6	295.5	210.1	865.6			
Μ. Όροι	182.8	109.7	41.5	16.3	17.9	0	0	0	0	16.6	147.7	105.0	865.6			

Λεκάνη **Παμίσου** Βροχομετρικός Σταθμός **Άγρίλου**

Νομός **Μεσσηνίας** Άριθ. **10** Ύψόμ. — Ύπηρεσία μετρήσεως ΥΤΠ

ΕΤΟΣ	I	II	III	IV	V	VI	VII	VIII	IX	X	XI	XII	Έτήσιον	Μέγ. ήμερήσιον έτους		
														Ύψος	Διάρκ.	Ήμερ/νία
1930	—	—	—	—	—	—	—	—	—	160.2	39.2	140.3	—	—	—	—
1931	185.4	253.3	53.4	51.8	135.3	6.0	0.0	0.0	—	54.5	112.7	146.5	998.9	40.0	—	15 - XI
1932	38.0	133.0	165.0	31.8	0.0	0.0	—	—	7.0	—	87.5	78.0	—	—	—	—
1933	351.2	198.2	61.4	73.6	34.4	107.8	0.0	21.2	78.4	64.4	—	—	—	—	—	—
1934	249.8	35.0	140.6	—	—	64.6	0.0	—	—	—	—	—	—	—	—	—
1935	401.6	—	128.4	14.8	0.0	0.0	—	—	0.0	129.8	57.4	409.6	—	—	—	—
1936	56.2	233.8	42.4	81.6	57.0	40.0	**6.4**	48.8	62.4	156.0	**283.8**	79.0	1147.4	56.2	—	6 - XI
1937	100.4	200.2	50.4	37.8	27.8	49.6	9.8	**0.0**	36.2	68.0	260.2	**477.6**	1318.0	86.6	—	30 - XII
1938	151.2	132.8	25.6	127.0	28.0	**0.0**	**0.0**	**0.0**	64.4	41.4	165.6	**416.8**	1152.8	68.6	—	3 - XII
1939	184.4	199.6	261.6	35.2	**0.0**	97.0	**0.0**	13.4	17.0	72.6	168.8	**327.0**	1376.6	106.2	—	1 - II
1940	175.2	121.6	—	51.4	53.0	9.4	0.0	—	0.0	88.0	111.6	—	—	—	—	—
1941	162.4	99.8	36.6	77.0	**0.0**	0.0	**0.0**	**0.0**	43.8	134.2	70.8	**183.6**	808.2	82.2	—	17 - X
1942	**487.4**	181.2	58.6	14.6	**0.0**	8.6	**0.0**	62.2	12.6	72.8	147.6	104.4	1150.0	74.8	—	10 - I
Άθρ.	2543.2	1788.5	1024.0	596.6	335.5	383.0	16.2	145.6	321.8	1041.9	1505.2	2362.8	7951.9	Μέσ. έτήσ. 7ετίας 1136.0		
Μ. Όροι	211.9	162.6	93.1	54.2	30.5	31.9	1.6	18.2	32.2	94.7	136.8	236.2	1136.0	Μέγ. ήμερ. 7ετίας 106.2 (1 - II - 1939)		

Λεκάνη **Άχελώου** Βροχομετρικός Σταθμός **Άγρινίου**

Νομός **Αίτωλοακαρνανίας** Άριθ. **11** Ύψόμ. 96 m. Ύπηρεσία μετρήσεως ΜΥΥΑ

ΕΤΟΣ	I	II	III	IV	V	VI	VII	VIII	IX	X	XI	XII	Έτήσιον	Μέγ. ήμερήσιον έτους		
														Ύψος	Διάρκ.	Ήμερ/νία
1930	141.0	118.0	67.0	85.0	45.0	151.0	10.0	4.0	6.0	—	—	141.0	—	—	—	—
1932	49.6	75.6	170.0	69.6	16.9	22.9	**0**	0.7	25.0	69.0	**177.0**	134.0	810.3	70.0	—	24 - XI
1934	102.2	42.5	60.0	20.0	34.0	43.0	15.0	9.0	18.0	113.0	178.7	—	—	—	—	—
1935	282.0	69.0	39.0	2.0	12.0	10.0	—	—	—	—	—	—	—	—	—	—
1936	69.3	106.8	72.2	114.6	126.7	106.3	**3.9**	9.8	111.2	**132.4**	124.5	77.5	1055.2	51.2	—	30 - IX
1937	82.2	147.4	71.0	80.2	54.6	40.0	**17.4**	33.6	79.8	101.4	298.3	**526.8**	1532.7	117.1	—	4 - XII
1938	163.6	157.7	13.8	122.9	64.7	**0**	**0**	2.1	5.6	117.8	122.8	**325.6**	1105.6	81.9	—	24 - XII
1939	145.5	78.1	237.8	79.7	48.3	14.3	**0.0**	11.9	101.6	103.9	157.0	**428.7**	1406.8	85.7	—	26 - XI
Άθρ.	1025.4	795.1	730.8	574.0	402.2	387.5	45.4	71.1	347.2	637.5	1058.3	1633.6	5910.6	Μέσ. έτήσ. 5ετίας 1182.1		
Μ. Όροι	128.2	99.4	91.4	71.7	50.3	48.4	6.5	10.2	49.6	106.3	176.4	272.3	1182.1	Μέγ. ήμερ. 5ετίας 117.1 (4 - XII - 1937)		

Βροχομετρικαί παρατηρήσεις :

Λεκάνη Στρυμόνος
Νομός Σερρῶν

Ἀριθ. **12**

Βροχομετρικός Σταθμός **Ἀηδονοχωρίου**
Ὑψόμ. 241 m. Ὑπηρ. μετρήσεως ΜΟ, ΕΤΥΕΜ

ΤΟΣ	I	II	III	IV	V	VI	VII	VIII	IX	X	XI	XII	Ἐτήσιον	Μέγ. ἡμερήσιον ἔτους		
														Ὕψος	Διάρκ.	Ἡμερ/νία
1923	—	320.7	59.8	38.0	7.1	104.8	73.3	6.2	0.0	8.6	47.8	102.4	—	—	—	—
1924	21.0	**84.3**	63.0	8.4	18.6	45.0	**3.2**	24.0	73.0	81.2	65.6	10.6	497.9	60.6	—	29 - IX
1925	0.0	81.1	126.4	—	—	—	—	—	—	—	—	—	—	—	—	—
1930	33.3	54.7	25.0	32.0	34.7	109.2	**5.1**	6.2	**145.0**	28.7	32.5	143.0	649.4	63.0	—	IX
1931	109.2	**161.0**	46.2	124.5	46.7	93.1	18.5	**12.7**	46.7	52.6	61.2	67.9	840.3	—	—	—
1932	7.8	23.4	70.3	**74.9**	27.9	25.4	7.4	8.9	38.1	35.8	**0.0**	18.3	338.2	52.3	5.25'	14 - IV
1933	59.7	91.6	10.8	37.1	72.6	47.2	**0.0**	37.1	10.2	67.5	43.2	**119.3**	596.3	—	—	—
1934	**106.7**	**2.5**	13.2	8.3	67.0	28.7	16.5	54.6	6.3	27.9	67.3	80.3	479.3	39.4	9.00'	2 - I
1935	221.3	8.9	92.7	5.0	3.8	88.9	28.0	**0.0**	**0.0**	42.6	83.9	**254.9**	830.0	—	—	—
1936	85.1	107.0	99.1	59.7	77.5	125.6	20.3	**16.5**	36.7	**184.2**	35.1	53.4	900.2	45.7	14.00'	10 - VI
1937	57.6	65.9	73.7	53.2	34.8	**23.9**	73.2	39.8	34.2	151.2	**177.6**	51.5	836.6	58.4	20.00'	2 - III
1938	29.4	13.5	24.1	92.5	17.3	15.2	**0.0**	16.3	0.1	93.2	70.5	**175.6**	547.7	25.4	11.00'	21 - X
1939	**137.4**	26.0	104.0	35.9	**7.1**	132.0	85.7	37.5	39.2	48.8	93.4	81.0	828.0	59.0	20.00'	7 - I
1940	73.9	19.7	51.6	32.7	90.8	38.9	16.8	21.9	26.8	—	—	—	—	—	—	—
Ἄθρ.	942.4	1060.3	659.9	602.2	505.9	877.9	348.0	281.7	456.3	822.3	778.1	1158.2	7343.9	Μέσ. ἐτ. 11ετίας 667.6		
Μ. Ὅροι	72.5	75.7	61.4	46.3	38.9	67.5	26.8	21.6	35.1	68.5	64.8	96.5	667.6	Μέγ. ὑμερ 8ετίας 63.0 (IX - 1930)		

Λεκάνη Ἀττικοῦ Κηφισσοῦ
Νομός Ἀττικοβοιωτίας

Ἀριθ. **13 α**

Βροχομετρικός Σταθμός **Ἀθηνῶν** (Δεξ. Μ. ζώνης)
Ὑψόμ. 160 m. Ὑπηρεσία μετρήσεως ΕΥΔΑ

ΕΤΟΣ	I	II	III	IV	V	VI	VII	VIII	IX	X	XI	XII	Ἐτήσιον	Μέγ. ἡμερήσιον ἔτους		
														Ὕψος	Διάρκ.	Ἡμερ/νία
1931	—	—	—	—	—	—	—	—	27.3	15.6	23.2	154.9	—	—	—	—
1932	19.4	33.9	**88.3**	20.8	2.6	2.2	**0.0**	1.7	**0.0**	7.7	73.6	30.2	280.4	34.6	—	2 - XI
1933	68.2	49.2	17.0	22.4	14.3	31.5	**1.6**	3.6	15.1	51.8	30.2	**91.8**	396.7	36.0	—	2 - XII
1934	55.0	95.4	39.0	3.1	8.7	22.0	56.2	**0.0**	**0.0**	10.4	**103.8**	76.6	470.2	92.3	—	22 - XI
1935	62.1	38.0	43.1	0.3	1.4	10.3	**0.0**	2.1	1.6	33.2	33.5	**67.2**	292.8	25.2	—	11 - II
1936	63.4	58.3	46.9	32.8	58.4	16.4	**0.8**	2.6	6.0	107.9	**161.4**	87.8	642.7	78.1	—	6 - XI
1937	10.7	25.4	20.1	14.0	49.3	6.4	40.3	**3.8**	8.1	**134.9**	91.0	111.5	515.5	81.6	—	18 - X
1938	28.8	75.9	30.2	83.8	2.5	**0.0**	**0.0**	8.6	39.5	106.7	68.7	**141.1**	585.8	54.7	—	31 - X
1939	77.7	49.2	104.7	12.8	2.8	40.7	**0.0**	5.6	18.0	24.7	68.5	**118.5**	523.2	46.6	—	6 - XI
1940	**99.1**	29.9	20.6	17.2	60.7	34.3	49.2	9.0	**0.0**	29.1	55.2	50.0	454.3	49.2	—	3 - VII
1941	43.0	54.9	8.9	6.3	12.1	5.3	**0.0**	**0.0**	**0.0**	**116.1**	24.3	72.3	343.2	—	—	—
1942	**134.1**	52.6	44.4	34.5	**0.0**	19.1	**0.0**	5.5	**0.0**	59.5	**48.4**	17.6	415.7	40.5	—	15 - X
Ἄθρ.	661.5	562.7	463.2	248.0	212.8	188.2	148.1	42.5	115.6	697.6	781.8	1019.5	4920.5	Μέσ. ἐτήσ. 11ετίας 447.3		
Μ. Ὅροι	60.1	51.2	42.1	22.5	19.3	17.1	13.5	3.8	9.6	58.1	65.1	84.9	447.3	Μέγ. ἡμερ. 10ετίας 92.3 (22 - XI 1934)		

Λεκάνη Κηφισσοῦ Ἀττικῆς
Νομός Ἀττικοβοιωτίας

Ἀριθ. **13 β**

Βροχομετρικός Σταθμός **Ἀθηνῶν** (Ζαππείου)
Ὑψόμ. 77 m. Ὑπηρεσία μετρήσεως ΜΥΥΑ

ΕΤΟΣ	I	II	III	IV	V	VI	VII	VIII	IX	X	XI	XII	Ἐτήσιον	Μέγ. ἡμερήσιον ἔτους		
														Ὕψος	Διάρκ.	Ἡμερ/νία
1932[1]	28.6	24.6	**85.3**	11.8	0.6	2.2	**8**	1.7	**0**	2.7	14.5	7.0	179.0	25.0	—	1 - XI
1934	49.8	87.9	46.1	3.8	17.8	11.9	3.8	**0**	2.2	11.2	46.4	**98.1**	378.9	49.6	—	6 - II
1935	**65.0**	40.1	36.4	0.6	3.9	4.5	**0.0**	1.3	5.9	24.5	24.7	64.8	271.7	25.1	—	12 - II
1936	70.9	55.7	47.8	4.7	48.0	30.2	**0.4**	7.6	5.2	103.0	**122.6**	77.4	573.5	68.5	—	6 - XI
1937	14.4	34.7	11.6	12.4	57.8	2.1	20.5	0.7	14.1	101.8	87.9	**113.0**	471.0	50.9	—	18 - X
1938	37.3	61.2	43.9	56.4	5.9	**0**	9.7	5.7	31.5	72.1	57.5	**132.7**	513.9	29.3	—	31 - X
1939	84.2	45.3	111.1	17.0	3.0	35.6	0.0	5.2	18.8	37.5	86.4	**111.5**	555.6	37.3	—	6 - XI
Ἄθρ.	350.2	349.5	382.2	106.6	137.0	86.5	34.4	22.2	77.7	352.8	440.0	604.5	2943.6	Μέσ. ἐτήσ. 7ετίας 420.5		
Μ. Ὅροι	50.0	49.9	54.6	15.2	19.6	12.4	4.9	3.2	11.1	50.4	62.9	86.4	420.5	Μέγ. ἡμερ. 7ετίας 68.5 (6 - XI - 1936)		

1. Κατὰ τὸ ἔτος 1932 ὁ σταθμὸς ἐλειτούργησε εἰς Βοτανικόν.

Λεκάνη Σελινοῦντος — Βροχομετρικός Σταθμός **Αίγίου**

Νομός Ἀχαΐας — Ἀριθ. **15** — Ὑψόμ. 64 m. Ὑπηρεσία μετρήσεως ΜΥΥΑ

ΕΤΟΣ	I	II	III	IV	V	VI	VII	VIII	IX	X	XI	XII	Ἐτήσιον	Μέγ. ἡμερήσιον ἔτους		
														Ὕψος	Διάρκ.	Ἡμερ/νία
1930	37.2	92.4	31.1	29.7	33.0	18.5	**0**	**0**	18.2	58.4	25.5	**139.9**	483.9	47.4	—	21 - II
1931	109.8	131.5	47.8	78.9	36.8	**0**	**0**	**0**	17.1	28.1	33.0	**298.0**	781.0	37.0	—	14 - XII
1932	44.1	—	—	—	—	—	—	—	—	—	-	17.0	—	—	—	—
1933	**181.0**	98.8	38.5	46.9	10.4	31.2	**0.1**	19.0	20.0	36.8	87.1	173.1	742.9	51.9	—	24 - XI
1934	**150.9**	74.5	145.5	30.4	6.7	10.3	0.0	**0**	0.0	34.5	87.5	111.5	651.8	45.3	—	6 - II
1935	**221.4**	87.1	88.4	3.2	5.6	13.6	0.5	**0.0**	14.1	44.6	85.2	172.0	735.7	50.2	—	14 - XII
1936	87.2	98.0	26.9	62.1	57.5	0.6	0.0	**0**	22.6	**102.4**	90.6	45.5	593.4	46.0	—	1 - I
1937	146.5	89.0	**46.9**	41.4	9.0	1.0	1.5	**0**	4.8	84.9	187.8	**256.1**	868.9	68.5	—	25 - I
1938	81.5	118.0	15.8	115.2	11.5	**0**	9.5	0.8	11.5	50.5	30.8	**232.8**	677.9	70.5	—	12 - IV
1939	124.6	51.0	160.0	50.5	26.3	—	—	—	74.8	76.4	75.3	217.8	—	—	—	—
Ἀθρ.	1184.2	840.3	600.9	458.3	196.8	75.2	11.6	19.8	183.1	516.6	702.8	1663.7	5535.5	Μέσ. ἐτήσ. ὀετίας 691.9		
Μ. Ὅροι	118.4	93.4	66.8	50.9	21.9	9.4	1.5	2.5	20.3	57.4	78.1	166.4	691.9	Μέγ. ἡμερ. ὀετίας 70.5 (25 - I - 1937		

Λεκάνη — — Βροχομετρικός Σταθμός **Ἀλεξανδρουπόλεως**

Νομός Ἔβρου — Ἀριθ. **16** — Ὑψόμ. 7 m. Ὑπηρεσία μετρήσεως ΜΥΥΑ

ΕΤΟΣ	I	II	III	IV	V	VI	VII	VIII	IX	X	XI	XII	Ἐτήσιον	Μεγ. ἡμερήσιον ἔτους		
														Ὕψος	Διάρκ.	Ἡμερ/νία
1930	27.4	48.7	—	—	—	—	2.0	47.8	33.5	13.0	14.0	78.5	—	—	—	—
1931	—	—	—	—	—	—	—	—	—	—	—	—	—	—	—	—
1932	31.3	—	—	33.3	5.6	23.6	0.0	1.5	0.7	11.8	31.4	—	—	—	—	—
1933	**102.7**	38.9	**19.1**	**19.1**	69.8	30.7	30.5	39.7	91.8	46.6	25.5	61.5	575.9	51.3	—	19 - IX
1934	69.4	1.8	18.4	1.2	8.4	27.3	25.7	—	—	—	35.3	24.5	—	—	—	—
1935	80.8	28.1	25.4	—	10.6	40.4	20.6	2.1	18.5	36.4	122.2	105.1	—	—	—	—
1936	37.1	80.2	75.4	29.1	71.7	21.4	11.4	25.6	22-2	76.4	;	;	—	—	—	—
1937	—	—	—	—	—	;	;	—	29.5	51.0	114.5	224.4	—	—	—	—
1938	76.0	40.0	37.3	21.1	9.9	12.4	**0**	0.8	7.7	41.0	28.0	**140.6**	414.8	43.7	—	31 - I
1939	74.2	11.6	109.1	17.1	11.4	86.9	10.9	—	—	—	—	—	—	—	—	—
Ἀθρ.	498.9	249.3	284.7	120.9	187.4	242.7	101.1	117.5	203.9	276.2	370.9	634.6	990.7	Μέσ. ἐτήσ. 2ετίας 495.4		
Μ. Ὅροι	62.4	35.6	47.5	20.2	26.8	34.7	12.6	19.6	29.1	39.5	53.0	105.8	495.4	Μέγ. ἡμερ. 2ετίας 51.3 (19 - IX - 1933)		

Λεκάνη Βέρζοβα καὶ Σαρανταποτάμου — Βροχομετρικός Σταθμός **Ἀλεποχωρίου**

Νομός Ἀρκαδίας — Ἀριθ. **17** — Ὑψόμ. — Ὑπηρεσία μετρήσεως ΥΓ

ΕΤΟΣ	I	II	III	IV	V	VI	VII	VIII	IX	X	XI	XII	Ἐτήσιον	Μέγ. ἡμερήσιον ἔτους		
														Ὕψος	Διάρκ.	Ἡμερ/νία
1931	79.0	**235.7**	60.6	57.9	89.1	59.3	30.0	**0**	42.2	41.3	133.6	208.2	1036.9	82.0	—	29 - XII
1932	50.8	128.5	150.5	57.1	43.0	0.0	—	—	—	—	—	—	—	—	—	—
Ἀθρ.	129.8	364.2	211.1	115.0	132.1	59.3	30.0	0	42.2	41.3	133.6	208.2	1036.9			
Μ. Ὅροι	64.9	182.1	105.5	57.5	66.0	29.6	30.0	0	42.2	41.3	133.6	208.2	1036.9			

Βροχομετρικαί παρατηρήσεις :

Λεκάνη Βοιωτικοῦ Κηφισσοῦ
Νομός Ἀττικοβοιωτίας

Ἀριθ. **18**

Βροχομετρικός Σταθμός **Ἀλιάρτου**
Ὑψόμ. 110 m. Ὑπηρεσία μετρήσεως ΕΛΚ

ΕΤΟΣ	I	II	III	IV	V	VI	VII	VIII	IX	X	XI	XII	Ἐτήσιον	Μέγ. ἡμερήσιον ἔτους Ὕψος	Διάρκ.	ἡμερ/νία
1907	86.0	**160.0**	77.0	37.0	**0.0**	**0.0**	**0.0**	79.0	**0.0**	**0.0**	113.0	65.0	617.0	—	—	—
1908	57.7	37.6	37.9	6.5	23.2	**0.0**	14.8	5.0	116.0	59.7	78.5	**244.2**	680.2	—	—	—
1909	**79.2**	57.7	27.0	38.2	80.6	10.5	**0.0**	5.5	71.5	45.8	55.2	60.5	531.7	—	—	—
1910	130.0	**145.0**	92.5	39.4	88.8	37.0	**1.5**	20.4	55.4	22.6	77.0	95.0	804.6	—	—	—
1911	55.0	37.8	51.0	82.5	70.2	49.0	20.8	23.4	105.5	**4.6**	**138.0**	98.0	735.8	—	—	—
1912	59.2	87.5	40.1	33.0	33.3	61.2	17,5	**0.0**	2.5	30.2	**201.9**	120.5	686.9	—	—	—
1913	43.2	**198.2**	55.9	7.3	18.3	17.8	**0.0**	7.9	24.1	94.0	48.0	133.5	648.2	—	—	—
1914	180.0	31.2	22.4	15.0	23.4	23.6	16.0	51.5	**1.8**	23.4	**235.6**	104.0	727.9	—	—	—
1915	90.4	**129.3**	18.3	107.2	12.7	24.9	10.1	**9.4**	51.7	47.2	34.0	44.4	549.6	—	—	—
1916	79.8	**95.2**	22.1	44.0	56.6	**0.0**	**0.0**	51.0	35.2	15.0	28.5	60.0	487.4	—	—	—
1917	64.8	76.0	24.6	50.3	25.7	16.5	**0.0**	**0.0**	8.4	101.0	100.2	**103.0**	570.5	—	—	—
1918	17.0	123.0	196.0	4.6	24.6	18.3	**0.0**	17.5	**0.0**	**271.0**	234.0	117.0	1023.0	—	—	—
1919	**179.2**	128.4	105.0	6.6	90.5	18.3	**0.0**	0.8	42.9	110.5	67.0	100.6	849.8	—	—	—
1920	93.2	109.0	47.7	16.8	66.3	23.3	10.9	8.9	**0.0**	**217.0**	160.0	174.0	927.1	—	—	—
1921	74.3	113.2	17.3	79.1	20.6	54.6	0.7	**0.0**	142.3	65.1	177.2	**211.6**	956.0	—	—	—
1922	115.0	53.0	19.3	8.9	27.4	**0.0**	**0.0**	0.2	**0.0**	77.7	**139.3**	97.4	538.2	—	—	—
1923	154.0	62.5	61.5	57.0	77.3	**168.0**	10.0	**0.0**	1.0	20.2	39.1	143.0	793.6	—	—	—
1924	**158.0**	79.5	71.5	**0.0**	29.2	17.5	**0.0**	7.6	91.0	103.0	104.0	40.0	701.3	—	—	—
1925	30.5	90.5	**176.8**	43.2	80.6	29.2	47.0	**0.0**	**0.0**	45.4	112.0	32.0	687.2	—	—	—
1926	130.2	67.3	39.4	11.4	38.0	6.7	2.0	6.1	3.8	**1.2**	47.0	**225.0**	578.1	—	—	—
1927	70.0	81.2	51.6	61.6	19.8	**0.0**	**0.0**	5.8	18.0	**237.5**	9.4	139.0	693.9	—	—	—
1928	**345.0**	67.3	142.0	34.0	5.8	**0.0**	**0.0**	**0.0**	7.8	19.8	220.0	99.0	940.7	—	—	—
1929	79.2	**127.0**	37.3	17.0	8.9	4.6	**0.0**	**0.0**	124.5	73.0	112.0	65.2	648.7	—	—	—
1930	90.0	**233.0**	49.5	110.8	87.0	83.5	50.5	**0.0**	55.5	70.0	82.7	131.8	1044.3	—	—	—
1931	91.7	135.3	74.7	102.5	75.2	30.2	**0.0**	1.3	13.7	63.5	43.9	**210.0**	842.0	48.8	—	26 - V
1932	52.8	118.1	**159.0**	11.2	24.4	26.7	**0.0**	41.1	0.5	14.7	60.2	16.8	525.5	41.1	—	31 - VIII
1933	139.4	78.4	13.5	35.6	37.1	41.9	**6.6**	6.8	12.7	44.7	42.7	**169.7**	629.1	67.8	—	3 - XII
1934	138.5	**153.4**	115.1	18.3	22.3	15.5	11.4	**0.0**	1.0	34.5	45.2	117.1	672.3	100.3	—	6 - II
1935	**184.9**	58.4	99.8	8.4	4.3	20.6	2.5	**0.0**	**0.0**	58.4	56.6	122.4	616.3	39.4	—	15 - XII
1936	114.8	98.3	30.0	34.5	69.6	94.7	11.7	1.3	**0.2**	47.2	138.6	**180.8**	821.7	48.3	—	3 - XII
1937	51.1	96.0	9.4	46.2	49.0	43.4	13.5	**2.5**	22.6	**152.4**	125.5	151.9	763.5	58.4	—	19 - X
1938	75.9	120.1	53.3	165.6	3.5	**0 0**	**0.0**	5.6	36.1	63.5	30.5	**289.1**	843.2	87.7	—	25 - XII
1939	102.6	52.6	**185.2**	57.6	8.9	73.7	**0.0**	20.1	55.6	24.6	54.3	135.4	770.6	37.3	—	30 - IX
1940	138.9	74.7	68.6	53.3	159.2	23.6	6.3	11.4	**1.0**	52.6	41.7	**173.0**	804.3	48.5	—	17 - V
1941	98.5	95.5	32.0	—	—	5.8	1.5	0.0	12.9	107.4	105.9	62.8	—	—	—	—
1942	**139.9**	125.9	102.6	38.6	2.3	15.4	15.6	4.7	**0.0**	92.2	112.6	23.8	673.6	57.7	—	2 - III
Ἄθρ.	3759.9	3596.5	2426.6	1483.2	1464.6	1056.0	270.9	394.8	1115.2	2510.6	3471.3	4356.5	25383.8	Μέσ. ἐτήσ. 35ετίας 725.2		
Μ. Ὅροι	104.4	99.9	67.4	42.4	41.8	29.3	7.5	11.0	31.0	69.7	96.4	121.0	725.2	Μέγ. ἡμερ. 11ετίας 100.3 (6 - II - 1934)		

Λεκάνη Ρεύματος Πλατανιᾶς
Νομός Χανίων Κρήτης

Ἀριθ. **19**

Βροχομετρικός Σταθμός **Ἀλικιανοῦ**
Ὑψομ. 68 m. Ὑπηρεσία μετρήσεως ΥΓ

ΕΤΟΣ	I	II	III	IV	V	VI	VII	VIII	IX	X	XI	XII	Ἐτήσιον	Μέγ. ἡμερήσιον ἔτους Ὕψος	Διάρκ.	ἡμερ/νία
1931	84.5	142.7	51.3	21.0	89.0	**0.0**	**0.0**	**0.0**	20.7	115.7	167.5	**168.6**	861.0	120.2	—	30 - XI
1932	**359.0**	138.3	111.3	6.1	19.7	**0.0**	**0.0**	**0.0**	4.8	134.9	237.2	51.1	1062.4	112.5	—	14 - I
1933	151.5	85.8	118.0	36.3	5.0	**0.0**	**0.0**	**1.8**	13.5	7.7	27.5	**293.2**	740.3	72.5	—	3 - XII
1934	184.4	156.5	48.9	28.5	2.8	**0.0**	**0.0**	**3.0**	**0.0**	**223.8**	70.0	156.5	874.4	135.0	—	23 - X
1935	**232.6**	146.5	203.5	**0.0**	9.5	**0.0**	**0.0**	**0.0**	14.8	23.0	95.5	86.0	811.4	101.0	—	14 - III
1936	115.3	125.3	28.3	30.3	50.6	18.0	16.5	**0.0**	**0.0**	87.0	133.3	**207.5**	812.1	60.0	—	29 - I
1937	157.5	224.2	26.5	32.7	16.5	**0.0**	**0.0**	**0.0**	10.0	**333.7**	198.2	153.7	1153.0	200.0	—	17 - X
1938	**349.6**	342.2	88.0	128.8	**0.0**	**0.0**	**0.0**	**0.0**	63.0	42.8	53.0	180.7	1248.1	128.0	—	21 - II
1939	95.5	124.1	162.0	34.2	24.6	33.5	0.0	0.0	6.3	32.0	122.9	—	—	—	—	—
Ἄθρ.	1729.9	1485.6	837.8	317.9	217.7	51.5	16.5	4.8	133.1	1000.6	1105.1	1297.3	7562.7	Μεσ. ἐτήσ. 8ετίας 945.3		
Μ. Ὅροι	192.2	165.1	93.1	35.3	24.2	5.7	1.8	0.5	14.8	111.2	122.8	162.2	945.3	Μέγ. ἡμερ. 8ετίας 200.0 (17 - X 1937)		

Λεκάνη Στρυμόνος
Νομός Σερρῶν

Ἀριθ. **20**

Βροχομετρικός Σταθμός **Ἀλιστράτης**
Ὑψόμ. 254 m. Ὑπηρεσία μετρήσεως ΝΣ, ΜΟ, ΕΤΥΕΜ

ΕΤΟΣ	I	II	III	IV	V	VI	VII	VIII	IX	X	XI	XII	Ἐτήσιον	Μέγ. ἡμερήσιον ἔτους Ὕψος	Διάρκ.	Ἡμερ/νία
1923	—	—	39.0	54.4	32.2	35.8	—	—	—	—	—	—	—	—	—	—
1926	—	—	—	—	—	27.9	38.1	31.0	0.0	50.0	88.0	108.7	—	—	—	—

1927	63.0	105.0	90.0	38.0	26.0	**0.0**	32.5	31.5	8.0	**122.0**	41.7	88.0	645.7	74.0	19.00'	7 - X
1928	62.0	22.2	55.2	62.3	75.3	9.4	11.2	25.0	**3.0**	5.2	**102.8**	45.0	478.6	45.0	23.00'	12 - XI
1929	79.4	101.0	—	38.3	58.0	66.3	18.0	23.0	29.0	52.0	48.0	137.0	—	—	—	—
1930	39.0	47.0	18.0	69.0	96.0	**154.0**	58.0	14.0	128.0	**7.0**	26.0	148.0	804.0	88.0	22.00'	24 - IX
1931	121.0	139.0	64.0	87.0	46.0	117.0	26.0	16.0	33.0	47.0	—	—	—	—	—	—
1932	14.3	28.6	**69.2**	34.4	**11.1**	32.9	27.7	21.0	16.7	38.4	13.2	29.9	337.4	25.6	0.55'	4 - VII
1933	73.6	65.0	**9.0**	29.8	66.8	57.1	44.8	45.1	13.3	68.0	36.3	**94.9**	603.7	—	—	—
1934	80.2	3.2	19.1	9.9	43.3	**80.7**	27.7	**2.0**	5.8	70.2	68.0	26.1	436.2	32.0	24.00'	3 - I
1935	**163.4**	82.3	81.6	17.4	11.6	62.7	16.9	**4.3**	22.5	71.4	94.5	137.4	716.0	—	—	—
1936	49.4	104.5	87.8	86.1	92.5	**196.0**	38.5	**3.6**	36.6	127.1	25.6	30.4	878.1	67.1	2.25'	19 - VI
1937	63.1	55.1	26.5	66.0	41.7	83.7	65.8	**19.4**	23.3	109.6	**127.4**	67.1	748.7	56.4	4.40'	3 - VI
1938	43.2	17.4	38.0	81.2	25.5	45.9	**1.8**	38.6	13.1	64.9	53.6	**154.3**	577.5	23.8	—	9-VIII
1939	**114.1**	27.8	111.9	43.6	61.1	77.7	31.5	**8.9**	57.5	69.8	50.8	97.1	751.8	52.9	—	2 - VI
1940	74.3	39.0	98.7	65.9	65.5	118.0	31.8	32.6	28.4	—	—	—	—	—	—	—
Σύν.	1040.0	787.1	808.0	783.3	752.6	1165.1	470.3	316.0	418.2	902.6	775.9	1163.9	6977.7	Μέσ. ετήσ. 11ετίας 634.3		
Μ. Όροι	74.3	56.2	57.7	52.2	50.1	72.8	31.3	21.1	27.9	64.4	59.6	89.5	634.3	Μέγ. ήμερ. 9ετίας 88.0 (24 - IX - 1930)		

Λεκάνη Ξηριά Άλμυρού
Νομός Λαρίσσης

Αριθ. **21**

Βροχομετρικός Σταθμός **Άλμυρού**
Ύψόμ. 61 m. Υπηρεσία μετρήσεως ΜΥΥΑ

ΕΤΟΣ	I	II	III	IV	V	VI	VII	VIII	IX	X	XI	XII	Ετήσιον	Μέγ. ημερήσιον έτους		
														Ύψος	Διάρκ.	ήμερ/νία
1930	60.2	**119.4**	41.8	32.5	48.5	35.3	13.4	5.2	26.8	31.2	**1.7**	91.3	507.2	30.0	—	4 - XII
1931	88.0	170.6	18.6	88.8	50.0	27.0	**0.0**	0.1	94.0	30.0	118.0	**215.0**	900.1	55.0	—	2 - II
Σύν.	148.2	290.0	60.3	121.3	98.5	62.3	13.4	5.3	120.8	61.2	119.7	306.3	1407.3	Μέσ. ετήσ. 2ετίας 703.7 Μέγ. ήμερ. 2ετίας 55.0 (2 - II - 1931)		
Μ. Όροι	74.1	145.0	30.2	60.7	49.3	31.2	6.7	2.7	60.4	30.6	59.9	153.2	703.7			

Λεκάνη Μαντινειακού Πεδίου
Νομός Αρκαδίας

Αριθ. **22**

Βροχομετρικός Σταθμός **Αλωνισταίνης**
Ύψόμ. 1150 m. Υπηρεσία μετρήσεως ΥΓ

ΕΤΟΣ	I	II	III	IV	V	VI	VII	VIII	IX	X	XI	XII	Ετήσιον	Μέγ. ημερήσιον έτους		
														Ύψος	Διάρκ.	Ημερ/νία
1931	—	—	—	—	—	—	—	—	—	112.4	156.3	294.1	—	—	—	—
1932	37.0	161.9	**227.6**	56.9	29.7	24.5	**0.0**	2.0	9.5	47.1	173.8	50.5	820.5	65.0	—	21 - III
1933	253.4	198.9	57.1	106.3	47.7	70.5	**12.7**	56.7	38.3	53.3	156.6	**277.5**	1329.0	59.2	24.00'	19 - I
1934	55.4	31.2	133.7	51.4	69.0	25.0	19.8	**0.0**	26.3	82.6	100.4	**182.3**	777.1	35.3	—	22 - XI
1935	**368.0**	172.4	216.9	8.1	**0.0**	39.4	21.0	0.3	14.2	188.2	63.7	345.5	1437.7	103.0	—	23 - X
Σύν.	713.8	564.4	635.3	222.7	146.4	159.4	53.5	59.0	88.3	483.6	650.8	1149.9	4364.3	Μέσ. ετήσ. 4ετίας 1091.1 Μέγ. ήμερ. 4ετίας 103.0 (23 - X 1935)		
Μ. Όροι	178.4	141.1	158.8	55.7	36.6	39.8	13.4	14.7	22.1	96.7	130.2	230.0	1091.1			

Λεκάνη [illegible]
Νομός Ηλείας

Αριθ. **23**

Βροχομετρικός Σταθμός **Αμαλιάδος**
Ύψόμ. 63 m. Υπηρεσία μετρήσεως ΜΥΥΑ

ΕΤΟΣ	I	II	III	IV	V	VI	VII	VIII	IX	X	XI	XII	Ετήσιον	Μέγ. ημερήσιον έτους		
														Ύψος	Διάρκ.	ήμερ/νία
1935	—	57.3	63.6	1.5	0.4	21.3	0.0	0.0	9.6	92.6	76.8	156.9	—	—	—	—
1936	—	—	38.3	71.7	—	—	—	0.0	19.7	209.4	:	49.4	—	—	—	—
1937	62.5	85.4	48.6	64.6	29.6	3.5	4.0	**0.0**	25.4	47.2	180.0	**244.3**	795.1	49.7	—	29 - XII
1938	152.9	125.4	13.2	78.6	8.2	1.0	**0.1**	0.9	66.5	128.3	193.2	**369.3**	1137.6	68.0	—	11 - XII
1939	225.2	73.0	146.6	76.5	14.1	15.1	**0**	0.1	39.5	130.3	183.7	**338.9**	1243.0	65.4	—	26 - XII
Σύν.	440.6	341.1	310.3	292.9	52.3	40.9	4.1	1.0	160.7	607.8	633.7	1158.8	3175.7	Μέσ. ετήσ. 3ετίας 1058.6 Μέγ. ήμερ. 3ετίας 68.0 (11 - XII - 1938)		
Μ. Όροι	146.9	85.3	62.1	58.6	13.1	10.3	1.0	0.2	32.1	121.6	158.4	231.8	1058.6			

Λεκάνη **Ἀξιοῦ** Βροχομετρικός Σταθμός **Ἀματόβου**

Νομός **Κιλκίς** Ἀριθ. **24** Ὑψόμ. 60 m. Ὑπηρεσία μετρήσεως ΕΦΑ

ΕΤΟΣ	I	II	III	IV	V	VI	VII	VIII	IX	X	XI	XII	Ἐτήσιον	Μέγ. ἡμερήσιον ἔτος		
														Ὕψος	Διάρκ.	Ἡμερ/νία
1926	**202.7**	66.8	106.4	16.3	15.0	33.0	31.8	18 8	4.0	**0.0**	13.2	98.8	606.8	—	—	—
1927	46.7	8.4	45.5	31.0	109.0	**0.0**	6.1	**0.0**	36.6	**131.6**	54.1	92.7	561.7	—	—	—
1928	76.2	26.2	71.6	**92.2**	54.6	27.7	5.1	**0.0**	5.6	29.2	85.6	45.2	519.2	—	—	—
1929	35.7	63.2	63.5	20.5	40.4	28.7	**1.3**	35.2	42.7	70.8	144.2	**167.2**	713.4	72.6	—	20 - XI
1930	28.2	64.6	4.9	57.2	51.6	**148.6**	49.8	**3.6**	42.9	42.2	19.3	86.2	599.1	48.8	—	2 - VII
1931	118.9	113.8	23.2	**137.8**	29.9	91.7	28.0	**0.1**	64.5	23.0	88.0	19.5	738.4	46.5	—	8 - IV
1932	6.2	35.7	—	—	—	66.0	11.0	43.3	7.3	—	10.4	16.3	—	—	—	—
1933	26.4	27.4	5.8	32.5	42.0	29.5	22.6	28.9	**4.5**	98.5	**104.0**	82.1	504.2	44.5	—	16 - XI
1934	104.0	13.5	36.5	26.4	13.0	47.2	50.0	**0.0**	6.3	**112.0**	65.0	78.0	551.9	50.5	—	2 - I
1935	157.5	27.5	14.1	2.5	15.5	33.2	7.7	8.6	**0.0**	37.5	63.8	**173.0**	540.9	67.0	—	10 - XII
Ἄθρ.	802.5	447.1	371.5	416.4	371.0	505.6	213.4	138.5	214.4	544.8	647.6	859.0	5335.6	Μέσ. ἐτήσ. 9ετίας 592.8		
Μ. Ὅροι	80.2	44.7	41.3	46.3	41.2	50.6	21.3	13.8	21.4	60.5	64.8	85.9	592.8	Μέγ. ἡμερ. 6ετίας 72.6 (20 - XI - 1929)		

Λεκάνη **Πηνειοῦ Θεσσαλίας** Βροχομετρικός Σταθμός **Ἀνάβρας** (Γούρας)

Νομός **Τρικκάλων** Ἀριθ. **25** Ὑψόμ. 780 m. Ὑπηρεσία μετρήσεως ΥΓ

ΕΤΟΣ	I	II	III	IV	V	VI	VII	VIII	IX	X	XI	XII	Ἐτήσιον	Μέγ. ἡμερήσιον ἔτους		
														Ὕψος	Διάρκ.	Ἡμερ/νία
1932	—	—	—	—	—	—	—	—	0.0	53.9	167.3	36.9	—	—	—	—
1933	104.2	112.1	42.0	79.8	54.5	62.8	36.9	52.5	**9.8**	46 0	30.3	**138.5**	769.4	48.0	—	9 - IV
1934	67.4	76.5	**113.6**	24·5	94.2	60.3	6.5	**0.0**	3.6	93.0	69.9	71.1	680.6	71.0	24.00'	4 - III
1935	144.7	49.7	80.8	**0.0**	88.0	54.5	31.5	**0.0**	14.0	73.5	74.0	**154.0**	764.7	57.5	13.00'	9 - XII
1936	70.2	75.9	74.6	149.5	**238.9**	119.8	17.0	**0.0**	41.5	69.0	54.6	95.8	1006.8	108.0	24.00'	26 - IV
1937	48.9	84.8	12.0	78.2	49.7	44.0	60.3	**6.0**	27.2	**342.9**	148.5	110.7	1013.2	115.6	24.00'	18 - X
1938	87.0	**191.6**	103.0	164.5	35.5	**0.0**	16.0	2.2	49.0	95.3	39.5	161.4	945.0	129.5	24.00'	4 - II
1939	110.4	67.9	119.0	50.6	73·0	**165.0**	10.2	**0.0**	51.3	38.4	93.9	74.4	854.1	87.5	8.00'	28 - VI
1940	135.4	43.7	51.0	65.4	**143.4**	55.3	38.8	**0.0**	**0.0**	78.2	46.5	136.6	794.3	37.6	9.00'	24 - I
1941	46.2	**119.5**	27.7	44.6	23.9	41.1	**8.0**	18.6	53.7	117.7	79.5	57.4	637.9	70.0	24.00'	16 - X
1942	118.3	157.7	147.5	45.0	0.0	42.9	18.6	19.3	—	—	—	—	—	—	—	—
Ἄθρ.	932.7	979.4	771.2	702.1	801.1	645.7	243.8	98.6	250.1	1007.9	804.0	1036.8	7466.0	Μέσ. ἐτήσ. 9ετίας 829.6		
Μ. Ὅροι	93.3	97.9	77.1	70.2	80.1	64.6	24.4	9.9	25.0	100.8	80.4	103.7	829.6	Μέγ. ἡμερ. 9ετίας 129.5 (4 - II - 1938)		

Λεκάνη — Βροχομετρικός Σταθμός **Ἄνδρου**

Νομός **Κυκλάδων** Ἀριθ. **26** Ὑψόμ. 11 m. [1] Ὑπηρεσία μετρήσεως ΜΥΥΑ

ΕΤΟΣ	I	II	III	IV	V	VI	VII	VIII	IX	X	XI	XII	Ἐτήσιον	Μέγ. ἡμερήσιον ἔτους		
														Ὕψος	Διάρκ.	ἡμερ]νία
1930	85.6	**177.7**	2.6	37.6	16.4	6.2	**0**	**0**	53.0	45.0	21.0	154.1	599.2	61.4	—	22 - II
1931	295.0	173.0	35.0	25.4	0.0	0.0	—	—	45.0	20 0	80.0	158.0	—	—	—	—
1938	—	—	—	—	—	—	—	—	5.2	43.7	45.2	229.5	—	—	—	—
1939	—	75.2	178.0	3.5	10.0	30.9	—	2.8	15.2	0.2	80.5	149.0	—	—	—	—
Ἄθρ.	380.6	325.9	215.6	66.5	26.4	37.1	**0**	2.8	118.4	108.9	226.7	690.6	599.2			
Μ. Ὅροι	190.3	141.9	71.9	22.2	8.8	12.4	**0**	1 4	29.6	27.2	56.7	172.7	599.2			

(1) 1930 - 31 54 m, 1938 47 m, 1939 11 m.

Λεκάνη Πεδιάδος Ἀράχθου—Λούρου Βροχομετρικός Σταθμός **Ἀνέζας**

Νομός **Ἄρτης** Ἀριθ. **27** Ὑψόμ. — Ὑπηρεσία μετρήσεως ΜΠΟΥΤ

ΕΤΟΣ	I	II	III	IV	V	VI	VII	VIII	IX	X	XI	XII	Ἐτήσιον	Μέγ. ἡμερήσιον ἔτους		
														Ὕψος	Διάρκ.	Ἡμερ]νία
1931	—	—	7.7	215.2	50.7	1.1	6.0	0.0	56.3	61.9	132.8	343.9	—	—	—	—
1932	45.7	153.9	192.5	123.3	—	—	—	—	—	—	—	—	—	—	—	—
Ἄθρ.	45.7	153.9	200.2	338.5	50.7	1.1	6.0	0.0	56.3	61.9	132.8	343.9	—			
Μ. Ὅροι	45.7	153.9	100.1	169.2	50.7	1.1	6.0	0.0	56.3	61.9	132.8	343.9	—			

Λεκάνη Βοιωτ. Κηφισοῦ
Νομός Φθιωτιδοφωκίδος
Ἀριθ. **28**

Βροχομετρικός Σταθμός **Ἄνω Ἀγόριανης**
Ὑψόμ. 840 m. Ὑπηρεσία μετρήσεως ΕΥΔΑ

ΕΤΟΣ	I	II	III	IV	V	VI	VII	VIII	IX	X	XI	XII	Ἐτήσιον	Μέγ. ἡμερήσιον ἔτους Ὕψος	Διάρκ.	Ἡμερ/νία
1933	—	—	—	—	—	—	99.4	50.5	26.7	98.2	93.3	254.5	—	—	—	—
1934	142.2	71.0	126.6	53.9	78.5	39.3	9.9	**0.0**	7.0	71.1	102.8	**238.8**	941.1	43.2	—	12 - XII
1935	**270.0**	33.1	136.2	12.0	20.2	53.2	19.8	**11.8**	23.0	115.9	100.1	239.9	1035.2	68.3	—	10 - XII
1936	117.9	135.2	73.3	129.9	135.3	39.6	46.9	**8.3**	20.2	172.8	**180.6**	139.6	1199.6	77.7	—	26 - IV
1937	64.1	160.5	50.5	68.4	113.2	47.4	66.8	**4.4**	48.1	278.5	214.0	**321.0**	1442.9	98.9	—	18 - X
1938	106.1	242.6	71.3	162.7	35.1	**0.4**	11.0	4.3	68.1	63.6	65.4	**409.9**	1240.5	64.4	—	13 - II
1939	172.7	121.3	**302.8**	127.3	39.6	138.5	**2.1**	23.0	104.0	45.5	86.4	222.7	1385.9	38.3	—	28 - IX
1940	241.5	101.2	81.6	124.7	197.0	87.3	42.3	16.1	**0.0**	111.4	71.7	**385.4**	1460.2	82.3	—	12 - XII
1941	185.6	124.5	17.8	—	36.6	0.0	0.0	—	—	—	—	—	—	—	—	—
Ἄθρ.	1300.1	989.4	860.1	678.9	655.5	405.7	298.2	118.4	297.1	957.0	914.3	2211.8	8705.4	Μέσ. ἐτήσ. 7ετίας 1243.6		
Μ. Ὅροι	162.5	123.7	107.5	97.0	81.9	50.7	33.1	14.8	37.1	119.6	114.3	276.5	1243.6	Μέγ. ἡμέρ. 7ετίας 98.9 (18 X 1937)		

Λεκάνη Στρυμόνος
Νομός Σερρῶν
Ἀριθ. **29**

Βροχομετρικός Σταθμός **Ἄνω Βροντοῦς**
Ὑψόμ. 954 m. Ὑπηρεσία μετρήσεως ΜΟ, ΕΤΥΕΜ

ΕΤΟΣ	I	II	III	IV	V	VI	VII	VIII	IX	X	XI	XII	Ἐτήσιον	Μέγ. ἡμερήσιον ἔτους Ὕψος	Διάρ.	Ἡμερ/νία
1930	13.6	0.5	—	—	—	—	—	36.8	140.6	139.1	52.4	183.4	—	—	—	—
1931	132.2	316.4	98.7	96.5	90.0	86.7	—	35.6	44.6	59.4	44.8	119.0	—	—	—	—
1932	27.9	47.0	**119.5**	92.7	41.1	46.2	**16.3**	26.0	38.1	41.3	68.4	30.1	594.6	44.0	24.00'	23 - XI
1933	61.7	95.2	27.2	49.0	109.5	35.3	34.0	39.7	**17.0**	91.1	82.6	**168.2**	810.5	—	—	—
1934	72.4	**3.8**	24.8	29.9	88.8	**122.3**	15.7	17.1	16.7	71.2	77.2	65.6	605.5	34.3	12.30'	16 - XII
1935	282.8	50.6	75.9	31.5	32.5	123.3	36.0	22.9	**6.9**	98.0	115.9	**292.0**	1168.3	—	—	—
1936	66.1	176.8	119.9	70.2	139.4	101.4	36.7	29.2	58.4	**208.2**	60.1	**22.8**	1089.2	—	—	—
1937	71.7	84.5	83.9	112.0	58.8	44.1	113.7	78.4	**21.2**	123.4	**274.0**	133.5	1199.2	64.4	—	5 - XI
1938	78.6	55.8	14.8	127.7	9.3	18.0	**6.3**	82.8	7.8	95.8	43.5	**199.6**	740.0	33.3	12.00'	24 - XII
1939	116.8	**11.5**	118.6	75.3	59.6	61.4	110.0	49.9	108.7	**126.5**	107.0	117.7	1063.0	48.5	5.30'	26 - X
1940	133.3	51.6	72.8	160.3	137.6	116.6	81.6	64.4	31.3	—	—	—	—	—	—	—
Ἄθρ.	1057.1	893.7	756.1	845.1	766.6	755.3	450.3	482.8	491.3	1054.0	925.9	1331.9	7270.3	Μέσ. ἐτήσ. 8ετίας 908.5		
Μ. Ὅροι	96.1	81.2	75.6	84.5	76.7	75.5	50.0	43.9	44.7	105.4	92.6	133.2	908.5	Μέγ. ἡμερ. 5ετίας 64.4 (5 - XI - 1937)		

Λεκάνη Ρεύματος Περάματος
Νομός Ρεδύμνης
Ἀριθ. **30**

Βροχομετρικός Σταθμός **Ἀνωγείων**
Ὑψόμ. 721 m. Ὑπηρεσία μετρήσεως ΜΥΥΑ

ΕΤΟΣ	I	II	III	IV	V	VI	VII	VIII	IX	X	XI	XII	Ἐτήσιον	Μέγ. ἡμερήσιον ἔτους Ὕψος	Διάρκ.	Ἡμερ/νία
1930	**376.3**	263.6	97.5	82.3	7.9	11.0	**0**	**0**	12.1	110.4	74.1	163.6	1198.8	92.3	—	5 - I
1931	177.6	**226.0**	68.0	71.9	72.5	0.4	**0**	**0**	27.2	66.3	29.7	162.2	901.8	101.0	—	10 - II
1932	343.8	146.3	79.6	10.7	38.7	0.0	**0**	**0**	6.3	57.5	**521.9**	197.7	1402.5	122.0	—	5 - XI
1933	121.3	92.0	54.4	15.5	5.4	9.0	**0**	12.8	20.0	0.3	30.8	**252.8**	614.3	74.6	—	4 - XI
1934	214.0	163.2	19.3	77.6	25.7	0.7	1.2	—	0.4	180.6	37.4	185.1	—	—	—	—
1935	**291.3**	145.4	173.3	3.3	2.6	1.8	0.0	**0.0**	27.2	61.0	180.8	64.4	951.1	59.0	—	16 - II
1936	70.9	142.8	71.5	39.1	32.1	43.3	31.9	3.0	**1.9**	86.2	162.5	282.9	968.1	52.0	—	4 - II
1937	247.6	135.9	10.5	32.9	19.0	**0**	**0**	**0**	15.5	**270.0**	230.9	112.9	1075.2	73.0	—	17 - X
1938	244.6	**397.5**	138.9	183.2	3.4	**0**	**0**	**0**	66.7	32.6	41.4	176.2	1284.5	62.7	—	21 - II
1939	81.4	159.0	186.4	1.7	37.3	100.4	**0.7**	2.6	15.0	9.6	**196.6**	88.7	879.4	76.3	—	7 - VI
Ἄθρ.	2168.8	1871.7	899.4	518.2	244.6	166.6	33.8	18.4	192.3	874.5	1506.1	1686.5	9275.7	Μέσ. ἐτήσ. 9ετίας 1030.6		
Μ. Ὅροι	216.9	187.2	89.9	51.8	24.5	16.7	3.4	2.1	19.2	87.5	150.5	168.6	1030.6	Μέγ. ἡμερ. 9ετίας 122.0 (5 - XI - 1932)		

Λεκάνη **Παμίσου** Βροχομετρικός Σταθμός **Άνω Μελπείας**
Νομός **Μεσσηνίας** Άριθ. **31** Ύψόμ. — Ύπηρεσία μετρήσεως ΥΤΠ

ΕΤΟΣ	I	II	III	IV	V	VI	VII	VIII	IX	X	XI	XII	Έτήσιον	Μέγ. ήμερήσιον έτους		
														Ύψος	Διάρκ.	Ήμερ/νία
1931	—	—	31.2	87.5	118.2	37.6	19.0	0.0	102.1	104.2	136.0	316.4	—	—	—	—
1932	72.7	150.0	**259.0**	108.0	23.8	**0.0**	43.0	**0.0**	56.0	65.0	160.0	82.2	1019.7	60.0	—	22 - III
1933	241.0	205.2	216.0	142.0	306.0	267.0	18.0	42.0	36.0	50.0	—	—	—	—	—	—
1934	185.0	—	132.0	—	212.0	27.0	0.0	—	—	—	—	—	—	—	—	—
Άθρ.	498.7	355.2	638.2	337.5	660.0	331.6	80.0	42.0	194.1	219.2	296.0	398.6	—			
Μ. Όροι	166.2	177.6	159.5	112.5	165.0	82.9	20.0	14.0	64.7	73.1	148.0	199.3	—			

Λεκάνη **Στρυμόνος** Βροχομετρικός Σταθμός **Άνω Πορροΐων**
Νομός **Σερρών** Άριθ. **32** Ύψόμ. 505 m. Ύπηρεσία μετρήσεως ΥΓ

ΕΤΟΣ	I	II	III	IV	V	VI	VII	VIII	IX	X	XI	XII	Έτήσιον	Μέγ. ήμερήσιον έτους		
														Ύψος	Διάρκ.	Ήμερ/νία
1931	—	—	—	—	—	—	15.7	2.5	112.1	7.4	12.9	52.5	—	—	—	—
1932	**0.0**	145.0	**155.3**	93.5	3.0	7.8	3.8	15.7	73.2	48.5	107.0	8.0	660.8	52.0	11.00'	23 - IY
1933	41.2	79.0	20.5	58.0	92.0	44.3	**10.0**	30.0	46.3	**409.0**	156.0	58.3	1044.6	101.0	3.40'	4 - X
1934	185.1	20.1	**0.0**	14.8	140.0	183.0	25.0	18.0	30.0	30.0	**200.5**	121.5	968.0	50.0	12.00'	29 - I
1935	112.8	152.9	58.5	26.1	15.1	121.2	**3.0**	5.0	22.0	90.5	91.2	**217.5**	915.8	82.0	16.00'	8 - XII
1936	59.1	144.5	**220.3**	153.0	142.7	45.0	9.0	**2.0**	13.0	130.0	43.0	39.0	1000.6	72.0	7.30'	23 - Y
1937	63.0	50.0	65.0	149.0	105.0	143.0	95.5	42.5	**16.5**	95.0	**289.0**	105.0	1218.5	57.5	14.20'	5 - XI
1938	67.0	66.5	27.8	140.9	54.1	9.0	**3.0**	44.0	16.0	101.0	66.0	**188.0**	783.3	40.0	8.00'	24 - XII
1939	78.6	**13.0**	**144.5**	83.5	26.3	54.0	119.0	21.0	87.5	133.0	131.9	112.7	1005.0	49.0	23.00'	21 - III
1940	108.0	33.0	28.0	159.0	150.9	142.1	64.1	35.1	**1.4**	104.0	61.4	**173.5**	1062.5	43.6	2.40'	9 - YII
1941	71.9	—	—	—	—	—	—	—	—	—	—	—	—	—	—	—
Άθρ.	786.7	704.0	719.9	877.8	729.1	749.4	348.1	215.8	418.0	1148.4	1158.9	1076.0	8659.1	Μέσ. ετήσ. 9ετίας 962.1		
Μ. Όροι	78.7	78.2	80.0	97.5	81.0	83.3	34.8	21.6	41.8	114.8	115.9	107.6	962.1	Μέγ. ήμερ. 9ετίας 101.0 (4 - X - 1933)		

Λεκάνη **Βοιωτ. Κηφισσοῦ** Βροχομετρικός Σταθμός **Άνω Σουβάλας**
Νομός **Φθιωτιδοφωκίδος** Άριθ. **33** Ύψόμ. 700 m. Ύπηρεσία μετρήσεως ΕΥΔΑ

ΕΤΟΣ	I	II	III	IV	V	VI	VII	VIII	IX	X	XI	XII	Έτήσιον	Μέγ. ήμερήσιον έτους		
														Ύψος	Διάρκ.	Ήμερ/νία
1933	—	—	—	—	—	—	53.4	34.0	28.2	88.8	104.8	266.8	—	—	—	—
1934	154.7	225.7	162.2	48.3	59.7	49.5	10.7	**0.0**	6.6	186.4	100.9	**396.9**	1401.6	108.2	—	3 - III
1935	**264.0**	91.2	250.5	5.5	5.1	19.0	3.6	10.2	**0.0**	91.1	130.9	206.1	1057.2	58.4	—	11 - XII
1936	130.4	125.4	65.0	81.6	173.0	36.0	20.2	**0.0**	18.4	130.6	**251.2**	205.0	1236.8	118.9	—	19 - XI
1937	79.9	197.6	20.1	120.4	110.9	23.1	106.9	**8.9**	45.7	**343.5**	201.2	184.7	1442.9	91.4	—	1 - IY
1938	96.8	208.0	58.7	163.9	51.8	**0.0**	16.6	**0.0**	58.1	50.6	56.9	**372.7**	1134.1	88.9	—	2 - XII
1939	156.0	152.2	289.4	104.7	37.8	**344.4**	**0.0**	24.6	95.2	35.6	100.0	237.3	1577.2	254.0	—	28 - YI
1940	**331.6**	75.3	58.9	102.5	179.9	44.7	20.8	26.9	**0.0**	127.4	65.1	257.6	1290.7	73.7	—	10 - XII
1941	154.5	182.0	40.7	—	47.5	0.0	8.1	0.0	—	267.9	106.3	—	—	—	—	—
1942	1151.0	180.4	—	—	—	—	—	—	—	—	—	—	—	—	—	—
Άθρ.	2518.9	1437.8	925.5	626.9	665.7	516.7	240.3	104.6	247.2	1321.9	1117.3	2127.1	9140.5	Μέσ. ετήσ. 7ετίας 1305.8		
Μ. Όροι	279.8	159.8	115.7	89.6	83.2	64.6	26.7	11.6	30.9	146.9	124.1	265.8	1305.8	Μέγ. ήμερ. 7ετίας 254.0 (28 - YI - 1939)		

Λεκάνη **Σύδα**
Νομός **Αργολιδοκορινθίας** Άριθ. **34**

Βροχομετρικός Σταθμός **Άνω Τρικκάλων** (Κορινθίας)
Ύψόμ. 1046 m. Υπηρεσία μετρήσεως ΜΥΥΑ

ΕΤΟΣ	I	II	III	IV	V	VI	VII	VIII	IX	X	XI	XII	Έτήσιον	Μέγ. ήμερήσιον έτους		
														Ύψος	Διάρκ.	ήμερ/νία
1937	108.3	—	—	—	68.8	—	22.3	—	7.4	211.5	—	—	—	—	—	—
1938	—	212.0	—	—	—	—	18.1	9.2	54.0	—	—	343.2	—	—	—	—
1939	—	98.4	228.0	91.4	32.8	—	—	—	—	—	—	—	—	—	—	—
Άθρ.	108.3	310.4	228.0	91.4	101.6	—	40.4	9.2	61.4	211.5	—	343.2	—			
Μ. Όροι	108.3	155.2	228.0	91.4	50.8	—	20.2	9.2	30.7	211.5	—	343.2	—			

Λεκάνη **Εύρώτα**
Νομός **Λακωνίας** Άριθ. **35**

Βροχομετρικός Σταθμός **Άραχώβης** (Καρυών)
Ύψόμ. 900 m. Υπηρεσία μετρήσεως ΥΓ

ΕΤΟΣ	I	II	III	IV	V	VI	VII	VIII	IX	X	XI	XII	Έτήσιον	Μέγ. ήμερήσιον έτους		
														Ύψος	Διάρκ.	Ήμερ/νία
1931	—	—	—	—	72.1	46.5	0.4	9.5	38.9	46.8	100.3	202.4	—	—	—	—
1932	74.2	131.8	119.3	32.9	29.8	6.2	0	3.7	—	—	—	—	—	—	—	—
Άθρ.	74.2	131.8	119.3	32.9	101.9	52.7	0.4	13.2	38.9	46.8	100.3	202.4	—			
Μ. Όροι	74.2	131.8	119.3	32.9	50.9	26.3	0.2	6.6	38.9	46.8	100.3	202.4	—			

Λεκάνη —
Νομός **Κεφαλληνίας** Άριθ. **36**

Βροχομετρικός Σταθμός **Άργοστολίου**
Ύψόμ. 5 m. Υπηρεσία μετρήσεως ΜΥΥΑ

ΕΤΟΣ	I	II	III	IV	V	VI	VII	VIII	IX	X	XI	XII	Έτήσιον	Μέγ. ήμερήσιον έτους		
														Ύψος	Διάρκ.	ήμερ/νία
1930	59.0	55.0	40.0	15.0	**0**	22.0	0.0	1.0	26.0	30.0	20.0	**102.0**	370.0	25.0	—	31 - III
1931	—	—	—	—	—	—	—	—	—	—	—	—	—	—	—	—
1932	—	—	—	—	—	—	—	0.3	—	60.0	137.0	103.5	—	—	—	—
1933	147.3	145.6	19.0	—	32.0	57.7	—	69.0	19.3	—	—	—	—	—	—	—
1934	—	—	—	27.0	9.1	52.1	0.0	1.5	5.2	97.1	—	—	—	—	—	—
1935	—	—	—	—	—	—	—	—	80.9	65.9	100.8	276.7	—	—	—	—
Άθρ.	206.3	200.6	59.0	42.0	41.1	131.8	0.0	71.8	131.4	253.0	257.7	482.2	370.0			
Μ. Όροι	103.2	100.3	29.5	21.0	13.7	43.9	0.0	17.9	32.9	63.2	85.9	160.7	370.0			

Λεκάνη **Φιλιοῦρι**
Νομός **Ροδόπης** Άριθ. **37**

Βροχομετρικός Σταθμός **Άρίσβης**
Ύψόμ. 30 m. Υπηρεσία μετρήσεως ΥΓ

ΕΤΟΣ	I	II	III	IV	V	VI	VII	VIII	IX	X	XI	XII	Έτήσιον	Μέγ. ήμερήσιον έτους		
														Ύψος	Διάρκ.	Ήμερ/νία
1931	—	—	8.0	77.3	31.1	56.9	32.0	0.0	92.5	72.5	55.0	143.6	—	—	—	—
1932	13.0	**0.0**	23.0	92.0	36.5	17.6	8.0	29.7	15.0	52.5	54.8	**107.7**	449.8	44.5	16.20'	24 - IY
1933	107.7	98.8	29.0	68.7	59.2	36.6	82.4	55.8	61.4	**27.0**	57.3	**107.8**	792.7	46.3	19.25'	29 - YIII
1934	99.1	**0.0**	22.3	**0.0**	73.1	**131.4**	30.7	**0.0**	76.8	76.8	109.2	60.3	679.7	62.1	12.00'	22 - YI
1935	**166.0**	84.7	95.6	52.6	13.2	101.9	43.5	**0.0**	26.5	120.1	112.1	126.1	952.3	70.4	10.00'	27 - X
1936	17.5	75.2	91.7	36.7	52.4	22.3	0.0	30.1	34.8	57.4	—	—	—	—	—	—
1937	—	—	—	2.4	0.5	2.5	123.0	50.0	0.0	10.0	67.0	231.0	—	—	—	—
1938	96.0	57.0	12.0	67.0	51.0	1.7	**0.0**	**0.0**	55.0	35.5	62.1	**161.0**	588.3	47.6	7.00'	23 - XI
1939	91.2	11.3	78.7	48.3	17.4	78.8	38.9	60.1	64.2	—	63.9	149.5	—	—	—	—
1940	141.3	110.5	66.5	63.4	90.0	96.6	9.3	163.0	17.7	—	—	47.1	—	—	—	—
1941	155.7	91.4	—	—	—	—	—	—	—	—	—	—	—	—	—	—
Άθρ.	887.5	529.9	426.8	508.4	424.4	546.3	367.8	388.7	443.9	451.8	581.4	1124.1	3462.8	Μέσ. έτήσ. 5ετίας 692.6		
Μ. Όροι	98.6	58.9	47.4	50.8	42.4	54.6	36.8	38.9	44.4	56.5	72.7	124.9	692.6	Μέγ. ήμερ. 5ετίας 70.4 (27 - XI - 1935)		

Λεκάνη Λίμνης Βεγορίτιδος
Νομός Πέλλης 'Αριθ. **38**

Βροχομετρικός Σταθμός **'Αρνίσσης**
'Υψόμ. 540 m. 'Υπηρεσία μετρήσεως ΝΠ

ΕΤΟΣ	I	II	III	IV	V	VI	VII	VIII	IX	X	XI	XII	'Ετήσιον	Μέγ. ήμερήσιον έτους 'Υψος	Διάρκ.	'Ημερ/νία
1919	—	—	—	—	—	—	—	—	—	159.8	50.3	41.9	—	—	—	—
1920	9.3	43.2	44.6	83.3	128 6	24.1	18.9	**3.7**	97.0	**199.9**	82.0	67.5	802.1	56.8	14.00'	6 - X
1921	41.0	14.0	23.8	98.0	**119.8**	30.1	**5.3**	26.0	44.3	52.0	93.8	45.4	593.5	42.0	13.00'	4 - XI
1922	**219.7**	7.9	11.3	35.0	6.6	15.9	**0.0**	12.5	20.4	152.4	86.0	98.6	666.3	94.0	3.00'	5 - I
1923	31.4	34.1	**111.7**	43.0	58.7	45.2	62.4	15.7	**0.0**	10.3	89.4	77.5	579.4	59.0	16.00'	16 - XI
1924	28.6	115.7	36.2	24.8	43.8	98.3	3.8	8.4	10.0	67.0	103.0	—	—		—	—
1925	—	—	—	—	—	—	—	—	—	—	—	97.8	—		—	—
1926	—	—	58.1	22.1	29.4	73.5	34.7	27.2	13.9	0.0	1.2	100.0	—		—	—
1927	47.0	54.0	48.0	30.0	84.0	**6.0**	40.0	8.0	48.0	84.5	77.0	**124.5**	650.5	52.0	10.00'	9 - Y
1928	24.5	21.5	88.0	97.5	31.5	**5.5**	14.0	6.5	21.5	26.5	**141.0**	61.0	539.0	30.5	18.00'	11 - XI
1929	66.5	60.5	93.0	36.0	38.5	121.5	**6.0**	58.5	54.0	84.5	**210.5**	91.5	921.0	100.0	14.00'	20 - XI
1930	4.5	44.0	21.0	58.5	34.5	**128.5**	72.0	**0.0**	72.0	52.0	34.0	108.0	629.0	60.0	22.00'	18 - VI
1931	104.0	123.0	65.5	**182.5**	43.0	54.0	**0.0**	7.0	33.0	37.0	44.0	56.0	749.0	47.0	16.00'	22 - II
1932	7.0	58.0	**84.0**	75.0	66.0	63.0	42.0	41.0	31.0	22.0	31.0	9.0	529.0	38.0	3.00'	18 - VI
1933	35.0	32.0	13.0	35.0	**90.5**	73.0	9.0	37.0	**3.0**	54.0	81.0	**90.0**	552.0	27.0	10.00'	5 - Y
1934	—	21.0	80.0	42.0	56.0	44.0	14.0	17.0	10.0	67.0	103.0	86.0	—		—	—
1935	90.0	41.0	69.0	**6.0**	38.0	78.0	38.0	16.0	11.0	83.0	82.0	**208.0**	760.0	94.0	22.00'	10 - XII
1936	55.0	116.0	93.0	63.0	**120.0**	63.0	50.0	73.0	**13.0**	105.0	49.0	18.0	818.0	50.0	17.00'	24 - VII
1937	**16.0**	56.0	33.0	68.0	**144.0**	111.0	41.0	43.0	115.0	52.0	79.6	56.0	814.6	40.0	6.00'	23 - Y
1938	10.0	39.5	**4.0**	139.0	57.0	5.0	40.0	5.0	27.0	80.0	34.0	**154.0**	594.5	37.0	24.00'	13 - IY
1939	73.0	0.0	90.0	55.0	30.0	47.0	10.0	—	65.0	80.0	55.0	102.0	—	—	—	—
1940	145.0	40.0	60.0	45.0	56.0	103.0	61.0	—	16.0	75.0	77.0	—	—	—	—	—
1941	95.0	106.0	—	—	—	—	—	—	—	—	—	—	—	—	—	—
1942	58.0	42.0	—	47.0	29.0	67.0	17.0	—	9.0	33.0	53.0	13.0	—	—	—	—
'Αθρ.	1160.5	1069.4	1127.2	1285.7	1304.4	1256.6	579.1	405.5	714.1	1576.4	1656.8	1705.7	10197.9	Μέσ. ετήσ. 15ετίας 679.9		
Μ. 'Οροι	58.0	50.9	56.4	61.2	62.1	59.8	27.6	22.5	34.0	71.6	75.3	81.2	679.9	Μέγ. ήμερ. 15ετίας 100.0 (20 - XI - 1929)		

Λεκάνη 'Αράχθου
Νομός "Αρτης 'Αριθ. **39α**

Βροχομετρικός Σταθμός **"Αρτης**
'Υψόμ. 39 m. 'Υπηρεσία μετρήσεως ΜΥΥΑ

ΕΤΟΣ	I	II	III	IV	V	VI	VII	VIII	IX	X	XI	XII	'Ετήσιον	Μέγ. ήμερήσιον έτους "Υψος	Διάρκ.	'Ημερ/νία
1930	111.8	134.4	57.2	106.4	53.3	53.0	9.2	**0**	44.1	182.3	66.7	**251.5**	1069.9	66.4	—	26 –X
1931	—	—	—	—	—	—	—	—	—	—	—	—	—	—	—	—
1932	48.0	81.8	161.0	143.3	6.9	27.0	4.8	**0.0**	23.4	23.4	**170.8**	157.8	848.2	100.3	—	24 - XI
1933	155.1	171.7	52.2	101.1	37.3	23.9	31.1	94.1	**23.2**	164.6	172.1	**246.0**	1272.4	53.1	—	29 - VIII
1934	122.9	19.2	70.8	56.1	18.3	43.2	36.3	**0**	8.4	171.7	**193.8**	192.7	1033.4	112.6	—	17 - X
1935	**402.0**	138.9	93.1	20.5	7.2	28.4	0.6	**0.0**	23.1	278.5	102.6	376.0	1470.9	81.8	—	24 - X
1936	149.8	125.9	106.0	137.1	177.7	90.5	4.2	**0**	169.0	**190.8**	140.8	46 9	1338.7	79.4	—	8 - Y
1937	84.7	158.7	68.3	60.7	28.6	31.3	**5.8**	36.4	52.0	54.7	293.8	**308.3**	1177.3	56.3	—	18 - XI
1938	168.5	160.4	19.2	101.2	70.7	2.1	**0.0**	0.5	37.5	128.7	136.0	**288.5**	1113.3	78.5	—	24 - XII
1939	159.0	38.2	261.5	30.0	67.5	18.0	3.2	**0.8**	118.9	237.5	148.6	**384.2**	1467.4	53.4	—	27 - XII
"Αθρ.	1401.8	1029.2	889.3	756.4	467.5	317.4	95.2	131.8	499.6	1432.2	1425.2	2251.9	10791.5	Μέσ. ετήσ. 9ετίας 1199.1		
Μ. 'Οροι	155.8	114.4	98.8	84.0	51.9	35.3	10.6	14.6	55.5	159.1	158.4	250.2	1199.1	Μέγ. ήμερ. 9ετίας 112.6 (17 - X - 1934)		

Λεκάνη 'Αράχθου
Νομός "Αρτης 'Αριθ. **39β**

Βροχομετρικός Σταθμός **"Αρτης**
'Υψόμ. 38.0 m. 'Υπηρεσία μετρήσεως ΜΠΟΥΤ

ΕΤΟΣ	I	II	III	IV	V	VI	VII	VIII	IX	X	XI	XII	'Ετήσιον	Μέγ. ήμερήσιον έτους "Υψος	Διάρκ.	'Ημερ/νία
1931	—	—	7.0	229.8	45.2	1.7	0.0	0.0	113.0	97.1	133.0	310.6	—	—	—	—
1932	50.4	82.5	157.8	142.3	—	—	—	—	—	—	—	—	—	—	—	—
"Αθρ.	50.4	82.5	164.8	372.1	45.2	1.7	0.0	0.0	113.0	97.1	133.0	310.6	—			
Μ. 'Οροι	50.4	82.5	82.4	186.0	45.2	1.7	0.0	0.0	113.0	97.0	133.0	310.0	—			

Λεκάνη —
Νομός **Χανίων Κρήτης** Άριθ. **40**

Βροχομετρικός Σταθμός **Ασκύφου**
Υψόμ. 740 m. Υπηρεσία μετρήσεως ΥΓ

ΕΤΟΣ	I	II	III	IV	V	VI	VII	VIII	IX	X	XI	XII	Έτήσιον	Μέγ. ήμερήσιον έτους		
														Ύψος	Διάρκ.	Ήμερ/νία
1932	—	—	—	—	—	—	—	—	—	536.2	291.6	318.2	—	—	—	—
1933	**458.4**	341.5	173.0	101.7	23.6	1.4	**0.0**	**0.0**	17.9	13.5	145.4	301.2	1577.6	70.0	—	25 - XI
1934	**460.1**	456.1	219.5	44.3	60.5	**0.0**	**0.0**	**0.0**	**0.0**	160.0	37.6	341.7	1779.8	110.0	24.00'	11 - I
1935	**482.7**	397.4	306.7	**0.0**	40.0	**0.0**	**0.0**	**0.0**	54.0	60.1	230.8	344.6	1916.3	91.2	7.00'	17 - XII
1936	122.0	284.0	86.3	92.4	192.0	80.3	**0.0**	**0.0**	26.4	164.1	431.5	**328.5**	1807.5	100.8	24.00'	10 - II
1937	376.7	**485.0**	36.5	53.9	41.4	**0.0**	**0.0**	**0.0**	30.6	243.0	390.2	221.6	1878.9	93.6	24.00'	29 - XI
1938	442.5	384.6	156.4	196.6	16.6	**0.0**	9.5	**0.0**	78.1	87.8	471.3	**559.1**	2402.5	92.4	24.00'	29 - XI
1939	300.0	344.7	322.0	12.8	24.1	108.3	**0.0**	15.0	32.8	28.8	304.7	**428.1**	1921.3	177.7	24.00'	7 - XI
1940	**820.0**	408.8	260.8	212.1	172.0	13.5	53.7	**0.0**	**0.0**	122.2	223.2	399.4	2685.7	303.2	24.00'	8 - I
1941	151.2	315.3	170.6	—	—	—	—	—	—	—	—	—	—	—	—	—
Άθρ.	3613.6	3417.4	1731.8	713.8	570.2	203.5	63.2	15.0	239.8	1415.7	2526.3	3242.4	15969.6	Μέσ. έτήσ. 8ετίας 1996.2		
Μ. Όροι	401.5	379.7	192.4	89.2	71.3	25.4	7.9	1.9	30.0	157.3	280.7	360.3	1996.2	Μέγ. ήμερ. 8ετίας 303.2 (8 - I - 1940)		

Λεκάνη —
Νομός **Ρεθύμνης Κρήτης** Άριθ. **41**

Βροχομετρικός Σταθμός **Ασωμάτων**
Υψόμ. 334 m. Υπηρεσία μετρήσεως ΥΓ

ΕΤΟΣ	I	II	III	IV	V	VI	VII	VIII	IX	X	XI	XII	Έτήσιον	Μέγ. ήμερήσιον έτους		
														Ύψος	Διάρκ.	Ήμερ/νία
1931	—	—	—	—	—	—	—	—	—	—	—	86.1	—	—	—	—
1932	**385.6**	79.3	148.5	11.8	8.2	**0.0**	**0.0**	**0.0**	**0.0**	27.8	318.1	92.9	1072.2	150.5	24.00'	5 - XI
1933	127.3	60.1	20.7	43.9	4.2	5.2	**0.0**	12.2	28.5	0.2	48.5	**270.8**	621.6	80.5	24.00'	21 - XII
1934	195.3	233.0	48.8	27.7	20.5	1.0	**0.0**	**0.0**	**0.0**	169.0	20.2	**252.6**	968.1	55.9	—	12 - II
1935	**297.4**	147.6	175.2	6.5	2.5	1.5	**0.0**	**0.0**	9.0	90.7	97.6	109.9	937.9	67.0	24.00'	15 II
1936	111.3	151.1	83.2	38.0	24.7	31.0	5.0	**1.0**	1.5	127.3	252.7	**324.6**	1151.4	76.0	5.00'	28 - XI
1937	**258.4**	176.4	11.5	29.9	20.8	**0.0**	**0.0**	**0.0**	30.0	102.0	247.0	127.8	1003.8	73.0	2.00'	19 - II
1938	268.9	**357.1**	146.4	116.8	12.0	**0.0**	**0.0**	**0.0**	41.0	44.4	75.2	320.4	1382.2	92.0	3.00'	6 - II
1939	165.9	84.4	**242.0**	0.0	31.0	48.5	**0.0**	10.0	0.5	20.5	107.8	172.3	882.9	80.0	6.00'	4 - III
1940	301.1	**415.0**	78.0	44.5	37.0	8.0	**0.0**	14.0	**0.0**	85.3	102.7	264.0	1349.6	205.0	24.00'	21 - II
1941	149.9	122.4	231.1	—	—	—	—	—	—	—	—	—	—	—	—	—
Άθρ.	2261.1	1826.4	1185.4	319.1	160.9	95.2	5.0	37.2	110.5	667.2	1269.8	2021.4	9369.7	Μέσ. έτήσ. 9ετίας 1041.1		
Μ. Όροι	266.1	182.6	118.5	35.4	17.9	10.6	0.5	4.1	12.3	74.1	141.1	202.1	1041.1	Μέγ. ήμερ. 9ετίας 205.0 (41 - II - 1940)		

Λεκάνη Ρεύματος Άταλάντης
Νομός **Φθιωτιδοφωκίδος** Άριθ. **42**

Βροχομετρικός Σταθμός **Άταλάντης**
Υψόμ. 73 m. Υπηρεσία μετρήσεως ΜΥΥΑ

ΕΤΟΣ	I	II	III	IV	V	VI	VII	VIII	IX	X	XI	XII	Έτήσιον	Μέγ. ήμερήσιον έτους		
														Ύψος	Διάρκ.	Ήμερ/νία
1932	—	—	—	—	—	—	—	0.8	1.1	1.9	11.8	53.7	—	—	—	—
1933	242.6	60.8	22.5	34.4	57.1	48.9	—	—	—	98.2	36.4	165.7	—	—	—	—
1934	103.3	129.7	80.1	23.0	17.7	61.1	7.2	**0.0**	1.6	68.0	63.8	**171.5**	727.0	54.9	—	22 - XI
1935	161.9	53.4	97.0	3.5	6.9	24.3	2.4	1.0	**0.0**	61.9	99.4	**169.1**	680.8	79.8	—	10 - XII
1936	107.3	62.1	53.9	52.3	107.7	43.7	38.7	**5.5**	12.5	56.4	**169.3**	148.8	858.2	37.0	—	10 - XI
1937	43.3	85.7	11.7	85.0	53.6	7.5	37.3	**3.2**	52.8	**170.2**	100.9	148.7	799.9	57.7	—	2 - IV
1938	55.8	112.9	53.7	208.0	23.6	**0**	0.0	**0**	40.5	35.8	20.7	**215.1**	766.1	131.0	—	12 - IV
1939	95.9	76.9	**139.5**	36.9	20.0	62.6	4.4	**3.2**	42.5	7.9	70.3	101.6	661.7	48.6	—	21 - III
Άθρ.	810.1	581.5	458.4	443.1	286.6	248.1	90.0	13.7	151.0	500.3	572.6	1174.2	4493.7	Μέσ. έτήσ. 6ετίας 749.0		
Μ. Όροι	115.7	83.1	65.5	63.3	40.9	35.4	15.0	1.9	21.6	62.5	71.6	146.8	749.0	Μέγ. ήμερ. 6ετίας 131.0 (12 - IV 1938)		

Λεκάνη Στρυμόνος
Νομός Σερρῶν — Ἀριθ. **43**

Βροχομετρικός Σταθμός **Ἀχινοῦ**
Ὑψόμ. 20 m.; Ὑπηρεσία μετρήσεως ΕΤΥΕΜ

ΕΤΟΣ	I	II	III	IV	V	VI	VII	VIII	IX	X	XI	XII	Ἐτήσιον	Μέγ. ἡμερήσιον ἔτους Ὕψος	Διάρκ.	Ἡμερ/νία
1939	74.6	41.9	72.3	**25.5**	52.0	45.0	69.0	30.5	48.5	68.5	119.5	**135.0**	782.3	70.0	4.00'	20 - XI
1940	53.0	6.5	55.5	54.5	50.5	50.0	32.0	82.0	17.5	—	—	—	—	—	—	—
Ἄθρ.	127.6	48.4	127.8	80.0	102.5	95.0	101.0	112.5	66.0	68.5	119.5	135.0	782.3			
Μ. Ὅροι	63.8	24.2	63.9	40.0	51.2	47.5	50.5	56.2	33.0	68.5	119.5	135.0	782.3			

Λεκάνη Στρυμόνος
Νομός Σερρῶν — Ἀριθ. **44**

Βροχομετρικός Σταθμός **Ἀχλαδοχωρίου**
Ὑψόμ. 505 m. Ὑπηρεσία μετρήσεως ΕΤΥΕΜ

ΕΤΟΣ	I	II	III	IV	V	VI	VII	VIII	IX	X	XI	XII	Ἐτήσιον	Μέγ. ἡμερήσιον ἔτους Ὕψος	Διάρκ.	Ἡμερ/νία
1939	14.6	**4.2**	71.5	37.5	16.0	37.0	68.0	24.0	**85.0**	45.0	55.0	53.0	510.8	45.0	2.00'	25 - IX
1940	44.0	9.0	28.0	104.0	105.0	157.0	33.0	88.0	14.0	—	—	—	—	—	—	—
Ἄθρ.	58.6	13.2	99.5	141.5	121.0	194.0	101.0	112.0	99.0	45.0	55.0	53.0	510.8			
Μ. Ὅροι	29.3	6.6	49.7	70.7	60.5	97.0	50.5	56.0	49.5	45.0	55.0	53.0	510.8			

Λεκάνη Ἀλφειοῦ
Νομός Ἀρκαδίας — Ἀριθ. **45**

Βροχομετρικός Σταθμός **Βαλτετσίου**
Ὑψόμ. 995 m. Ὑπηρεσία μετρήσεως ΥΓ

ΕΤΟΣ	I	II	III	IV	V	VI	VII	VIII	IX	X	XI	XII	Ἐτήσιον	Μέγ. ἡμερήσιον ἔτους Ὕψος	Διάρκ.	Ἡμερ/νία
1931	—	—	—	—	—	—	—	—	—	0.0	118.4	295.9	—	—	—	—
1932	20.3	57.0	**156.0**	61.5	13.3	9.3	**0.0**	**0.0**	14.5	40.5	86.9	41.5	500.9	42.0	—	22 - III
1933	222.3	121.1	63.0	119.3	29.4	—	—	—	—	—	—	—	—	—	—	—
Ἄθρ.	242.6	178.1	219.0	180.8	42.7	9.3	0.0	0.0	14.5	40.5	205.3	337.4	500.9			
Μ. Ὅροι	121.3	89.0	109.5	90.4	21.3	9.3	0.0	0.0	14.5	20.3	102.6	168.7	500.9			

Λεκάνη Χειμάρρου Χαράδρου Ἀττικῆς
Νομός Ἀττικοβοιωτίας — Ἀριθ. **46**

Βροχομετρικός Σταθμός **Βαρνάβα**
Ὑψόμ. 480 m. Ὑπηρεσία μετρήσεως ΕΥΔΑ

ΕΤΟΣ	I	II	III	IV	V	VI	VII	VIII	IX	X	XI	XII	Ἐτήσιον	Μέγ. ἡμερήσιον ἔτους Ὕψος	Διάρκ.	Ἡμερ/νία
1924	126.3	55.8	79.0	5.2	16.0	—	—	—	—	47.8	169.2	85.2	—	—	—	—
1925	41.2	103.2	**148.8**	26.2	64.8	46.6	12.3	**0.0**	0.2	73.8	62.6	32.4	612.1	57.0	—	18 - III
1926	198.8	169.8	—	3.6	68.4	6.0	23.8	3.2	0.0	2.4	20.8	203.2	—	—	—	—
1927	29.2	181.8	29.2	66.6	16.2	4.0	6.4	**0.0**	17.2	**206.8**	11.4	180.2	749.0	78.2	—	25 - X
1928	**313.0**	103.7	173.8	12.2	4.0	**0.0**	**0.0**	1.2	4.6	9,6	273.4	159.6	1055.1	128.2	—	15 - XI
1929	**215.2**	191.4	43.8	25.0	20.0	13.8	**0.0**	**0.0**	50.2	175.6	106.2	123.0	964.2	60.8	—	13 - X
1930	94.2	**267.8**	69.4	29.6	72.8	22.6	22.6	**0.0**	51.4	95.8	40.6	150.8	917.6	154.8	—	21 - II
1931	**380.4**	163.0	69.4	132.0	44.0	39.0	**0.0**	3.0	33.0	37.6	77.0	177.2	1155.6	109.0	—	8 - I
1932	113.6	127.2	160.8	21.2	27.8	5.4	**0.0**	3.0	**0.0**	15.2	**174.8**	56.6	705.6	49.0	—	14 - XI
1933	**218.8**	95.0	21.2	85.4	24.2	50.0	**4.4**	11.0	11.4	41.4	26.4	205.4	794.6	110.0	—	2 - XII
1934	251.8	126.6	118.2	24.2	4.2	21.2	10.6	**0.0**	4.0	65.4	184.4	**273.2**	1083.8	162.6	—	22 - XI
1935	**169.0**	56.8	98.4	2.2	2.2	6.4	3.4	**0.0**	2.8	60.8	90.6	119.6	612.2	30.8	—	27 - X
1936	76.0	90.8	55.2	18.2	82.8	35.2	52.2	19.8	**12.8**	117.8	**188.2**	154.6	903.6	50.8	—	6 - XI
1937	80.6	83.0	20.4	35.0	63.4	**0.0**	21.6	**0.0**	22.4	**267.6**	98.4	121.8	814.2	71.0	—	19 - X
1938	98.2	**269.6**	63.2	126.8	25.0	**0.0**	**0.0**	**0.0**	52.8	72.4	54.8	217.0	979.8	132.5	—	4 - II
1939	157.3	107.6	**212.0**	20.4	3.0	**195.0**	**0.0**	8.9	43.0	32.6	98.4	137.6	1015.8	58.6	—	6 - XI
1940	**182.4**	61.2	67.2	53.8	77.2	16.7	41.0	17.0	**0.0**	28.4	95.0	134.2	774.1	—	—	—
1941	82.6	73.4	12.0	25.3	20.6	28.0	**0.0**	**0.0**	5.0	**150.4**	61.6	56.6	515.5	100.6	—	16 - X
1942	137.2	113.5	67.6	35.4	10.6	48.0	**0.0**	32.6	6.6	**211.0**	132.6	51.0	846.1	121.2	—	15 - X
Ἄθρ.	2965.8	2441.2	1509.6	748.3	647.2	537.9	198.3	99.7	317.4	1712.4	1966.4	2639.2	14498.9	Μέσ. ἐτήσ. 17ετίας 852.9		
Μ. Ὅροι	156.1	128.5	83.9	39.4	34.1	29.9	11.0	5.5	17.6	90.1	103.5	138.9	852.9	Μέγ. ἡμερ. 16ετίας 162.6 (22 - XI - 1934)		

Λεκάνη **Ρεύματος Πλατανιάς**
Νομός **Χανίων Κρήτης** Ἀριθ. **47**

Βροχομετρικός Σταθμός **Βατολάκκου**
Ὑψόμ. 120 m. Ὑπηρεσία μετρήσεως ΥΓ

ΕΤΟΣ	I	II	III	IV	V	VI	VII	VIII	IX	X	XI	XII	Ἐτήσιον	Μέγ. ἡμερήσιον ἔτους Ὕψος	Διάρκ.	Ἡμερ/νία
1931	—	—	—	—	—	—	—	—	—	—	67.8	302.6	—	—	—	—
1932	**382.5**	150.4	119.4	8.4	13.8	**0.0**	**0.0**	**0.0**	14.5	121.4	267.5	63.3	1141.2	105.0	—	14 - I
1933	156.2	106.4	124.4	38.9	8.0	—	—	—	—	—	—	—	—	—	—	—
Ἄθρ.	538.7	256.8	243.8	47.3	21.8	0.0	0.0	0.0	14.5	121.4	335.3	365.9	1141.2			
Μ. Ὅροι	269.3	128.4	121.9	23.6	10.9	0.0	0.0	0.0	7.2	121.4	167.6	182.9	1141.2			

Λεκάνη **Θυάμιδος (Καλαμᾶ)**
Νομός **Ἰωαννίνων** Ἀριθ. **48**

Βροχομετρικός Σταθμός **Βελλᾶς**
Ὑψόμ. 450 m. Ὑπηρεσία μετρήσεως ΥΓ

ΕΤΟΣ	I	II	III	IV	V	VI	VII	VIII	IX	X	XI	XII	Ἐτήσιον	Μέγ. ἡμερήσιον ἔτους Ὕψος	Διάρκ.	Ἡμερ/νία
1932	—	68.4	206.4	144.5	46.0	17.4	21.0	9.3	17.1	39.9	132.8	113.7	—	—	—	—
1933	165.5	248.5	47.8	45.1	73.2	34.1	26.6	85.0	**16.2**	102.9	333.5	**382.5**	1560.9	60.8	—	28 - VIII
1934	124.6	**25.5**	142.7	109.3	48.5	36.4	46.0	38.1	46.9	157.0	**218.8**	128.7	1122.5	46.5	—	12 - XII
1935	451.6	169.4	90.3	30.5	30.4	—	82.0	0.0	72.1	241.3	184.8	425.8	—	—	—	—
1936	102.8	162.2	219.8	215.9	206.8	47.7	**0.0**	0.3	67.9	**294.1**	180.3	102.1	1599.9	41.3	—	30 - X
1937	172.1	199.4	85.2	110.2	61.2	122.8	**32.3**	44.0	141.0	80.1	407.9	**563.2**	2019.4	142.2	24.00'	3 - XII
1938	225.6	197.0	22.1	181.5	125.8	**20.3**	36.5	34.3	23.0	239.8	186.0	**246.8**	1538.7	89.5	13.00'	28 - X
1939	301.9	21.9	341.5	33.0	75.6	72.5	**0.0**	32.6	124.6	176.3	177.9	**436.0**	1793.8	70.2	3.30'	27 - III
1940	330.7	172.6	134.9	230.3	155.6	95.2	25.2	29.3	42.4	—	—	—	—	—	—	—
1941	—	—	45.7	—	—	—	—	—	—	—	—	—	—	—	—	—
Ἄθρ.	1874.8	1264.9	1336.4	1100.3	823.1	446.4	269.6	272.9	551.2	1331.4	1822.0	2398.8	9635.2	Μέσ. ἐτήσ δετίας 1605.9		
Μ. Ὅροι	234.3	140.5	133.6	122.2	91.4	55.8	29.9	30.3	61.2	166.4	227.7	299.8	1605.9	Μέγ. ἡμερ. δετίας 142.2 3 - XII - 1937		

Λεκάνη **Στρυμόνος**
Νομός **Σερρῶν** Ἀριθ. **49**

Βροχομετρικός Σταθμός **Βέργης**
Ὑψόμ. — Ὑπηρεσία μετρήσεως ΜΟ

ΕΤΟΣ	I	II	III	IV	V	VI	VII	VIII	IX	X	XI	XII	Ἐτήσιον	Μέγ. ἡμερήσιον ἔτους Ὕψος	Διάρκ.	Ἡμερ/νία
1923	—	—	72.0	64.2	69.0	27.8	79.6	7.0	0.0	9.8	27.4	48.4	—	—	—	—
1924	**0.0**	58.1	12.9	7.4	37.4	**131.0**	3.4	2.6	53.4	69.0	54.4	8.0	437.6	48.0	—	30 - IX
1925	4.4	52.4	**106.4**	31.4	62.6	17.0	36.4	**0.0**	38.6	40.2	39.8	53.2	482.4	34.0	—	14 - Y
1926	**107.2**	14.4	90.4	7.2	11.8	19.0	9.6	51.0	10.0	12.2	**6.0**	49.4	388.2	44.0	—	27 - III
1927	38.4	16.6	42.2	62.0	38.8	6.4	**0.0**	4.0	30.0	**118.0**	37.2	72.2	465.8	34.6	—	8 - X
1928	65.6	20.0	70.8	**80.6**	44.8	**0.0**	2.0	2.0	4.0	2.4	66.3	37.6	396.1	40.0	—	25 - IY
1929	19.0	7.0	2.0	11.6	26.0	63.0	**0.0**	26.4	31.8	67.0	**98.8**	77.8	430.4	57.4	—	20 - XI
1930	22.4	44.0	**8.0**	38.6	75.4	56.4	18.4	15.4	49.6	53.2	14.0	**77.6**	473.0	29.0	—	20 - Y
1931	90.6	96.8	26.8	75.8	43.4	75.4	38.0	18.0	46.2	38.0	—	—	—	—	—	—
Ἄθρ.	347.6	309.3	431.5	378.8	409.2	396.0	187.4	126.4	263.6	409.8	343.9	424.2	3073.5	Μέσ. ἐτήσ. 7ετίας 439.1		
Μ. Ὅροι	43.4	38.7	47.9	42.1	45.5	44.0	20.8	14.0	29.3	45.5	43.0	53.0	439.1	Μέγ. ἡμερ. 7ετίας 57.4 20 - XI - 1929		

Λεκάνη **Ἀλιάκμονος**
Νομός **Θεσσαλονίκης** Ἀριθ. **50**

Βροχομετρικός Σταθμός **Βερροίας**
Ὑψόμ. 215 m.[1] Ὑπηρεσία μετρήσεως ΜΥΥΑ

ΕΤΟΣ	I	II	III	IV	V	VI	VII	VIII	IX	X	XI	XII	Ἐτήσιον	Μέγ. ἡμερήσιον ἔτους Ὕψος	Διάρκ.	Ἡμερ/νία
1930	7.3	57.9	41.4	33.4	—	—	—	0.2	67.1	19.6	26.5	96.8	—	—	—	—
1931	127.1	149.3	49.9	153.7	89.0	44.2	0.2	—	—	—	—	—	—	—	—	—
1939	79.6	20.2	**117.1**	96.7	30.1	61.6	**7.2**	20.3	74.2	80.3	100.0	83.6	770.9	46.4	—	28 - Y
Ἄθρ.	214.0	227.4	208.3	284.8	119.1	105.8	7.4	20.5	141.3	99.9	126.5	180.4	770.9			
Μ. Ὅροι	71.3	75.8	69.4	94.9	59.6	52.9	3.7	10.3	70.7	50.0	63.3	90.2	770.9			

(1) 1930—1931 138 m., 1939 215 m.

Λεκάνη Ἀλιάκμονος
Νομός Θεσσαλονίκης 'Αριθ. **51**

Βροχομετρικός Σταθμός **Βερροίας** (Ἐργοχωρίου)
'Υψόμ. 101 m. 'Υπηρεσία μετρήσεως ΕΦΑ, ΤΕ, ΕΤΥΕΜ

ΕΤΟΣ	I	II	III	IV	V	VI	VII	VIII	IX	X	XI	XII	'Ετήσιον	Μέγ. ἡμερήσιον ἔτους 'Ύψος	Διάρκ.	'Ημερ/νία
1931	99.0	44.7	22.0	**173.6**	74.3	28.6	**0.0**	1.5	41.8	17.0	23.2	72.5	598.2	—	—	—
1932	2.1	2.5	60.7	22.4	38.5	17.6	**0.1**	24.0	43.9	17.8	**61.7**	11.4	302.7	28.6	—	13 - XI
1933	41.2	**114.7**	13.0	27.7	68.5	59.1	6.5	64.0	**0.6**	58.1	35.5	81.9	570.8	66.0	—	21 - II
1934	123.1	18.5	72.1	23.9	47.0	49.1	7.2	2.5	**0.5**	**168.1**	143.2	113.9	769.1	—	—	—
1935	36.0	1.0	30.7	0.3	2.4	39.2	58.7	23.0	**0.0**	35.6	141.7	**266.6**	655.2	—	—	—
1936	131.7	126.0	102.9	123.8	**154.6**	43.7	45.2	64.6	23.5	83.5	31.9	**9.0**	940.4	—	—	—
1937	**3.5**	69.8	5.0	24.0	71.8	97.3	63.5	35.6	48.3	30.9	**158.4**	31.5	639.6	—	—	—
1939	65.5	33.6	81.7	47.0	19.1	63.4	20.8	**15.9**	71.5	54.5	**82.6**	50.6	606.2	51.0	16.25'	28 - IX
1940	89.8	32.7	47.6	44.4	48.6	65.0	37.6	**2.3**	15.2	83.3	**168.0**	40.2	674.7	80.6	24.00'	25 - I
1941	28.7	73.6	15.5	4.3	8.3	4.7	74.0	8.8	52.1	**136.0**	67.5	31·6	505.1	40.0	21.20'	14 - XI
1942	2.2	33.9	78.2	29.5	27.7	176.4	18 6	4.6	—	39.4	38·7	29.6	—	—	—	—
'Αθρ.	622.8	551.0	529.4	520.9	560.8	644.1	332.2	246.8	297.4	724.2	952.4	738.8	6242.0	Μέσ. ἐτήσ. 10ετίας 624.2		
Μ. ' Οροι	56.6	50.1	48.1	47.3	51.0	58.5	30.2	22.4	29.7	65.8	86.6	67.2	624.2	Μέγ. ἡμερ. 5ετίας 80.6 (25 - I - 1940)		

Λεκάνη Στρυμόνος
Νομός Θεσσαλονίκης 'Αριθ. **52**

Βροχομετρικός Σταθμός **Βερτίσκου**
'Υψόμ. 742 m. 'Υπηρεσία μετρήσεως ΕΤΥΕΜ

ΕΤΟΣ	I	II	III	IV	V	VI	VII	VIII	IX	X	XI	XII	'Ετήσιον	Μέγ. ἡμερήσιον ἔτους 'Ύψος	Διάρκ.	'Ημερ/νία
1939	—	20.9	67.7	77.7	23.6	73.5	27.5	29.0	64.8	70.1	78.3	85.6	—	—	—	—
1940	74.2	22.6	64.9	54.1	96.9	89.6	106.7	30.0	16.6	—	—	—	—	—	—	—
'Αθρ.	74.2	43.5	132.6	131.8	120.5	163.1	134.2	59.0	81.4	70.1	78.3	85.6	—			
Μ. 'Οροι	37.1	21.7	66.3	65.9	60.2	81.5	67.1	29.5	40.7	70.1	78.3	85.6	—			

Λεκάνη Σελινοῦντος
Νομός 'Αχαΐας 'Αριθ. **53**

Βροχομετρικός Σταθμός **Βετεΐκων**
'Υψόμ. 980 m. 'Υπηρεσία μετρήσεως ΕΓΛΑ

ΕΤΟΣ	I	II	III	IV	V	VI	VII	VIII	IX	X	XI	XII	'Ετήσιον	Μέγ. ἡμερήσιον ἔτους 'Ύψος	Διάρκ.	'Ημερ/νία
1935	—	210.4	213.3	27.5	18.2	18.5	0.0	0.0	40.5	131.7	123.4	**419.5**	—	—	—	—
1936	77.3	168.1	142.9	131.6	193.5	26.6	8.6	**0.0**	39.1	**202.5**	98.2	72.4	1160.8	—	—	—
1937	169.0	233.0	133.5	126.2	13.3	11.0	24.4	**2.4**	111.6	116.0	291.9	**370.0**	1602.3	—	—	—
1938	111.1	209.2	46.1	118.1	50.8	**0.0**	4.8	**0.0**	9.8	135.9	56.8	**345.7**	1088.3	71.2	—	14 - II
1939	167.8	50.1	331.7	152.2	110.8	22.0	**0.0**	10.4	93.6	217.4	141.2	**501.0**	1798.2	85.2	—	26 - XII
1940	310.5	204.6	140.8	172.6	162.4	32.0	6.8	7.8	**0.0**	137.6	96.8	**340.7**	1612.6	49.8	—	23 - XII
1941	—	203.3	62.4	106.6	56.6	4.4	10.8	64.6	107.8	239.3	202.2	68.7	—	—	—	—
1942	**426.4**	229.4	65.6	23.2	**9.4**	17.2	23.2	11.4	50.9	53.0	96.4	54.8	1060.9	68.6	—	26 - II
'Αθρ.	1262.1	1508.1	1136.3	858.0	615.0	131.7	78.6	96.6	453.3	1233.4	1106.9	2172.8	8323.1	Μέσ. ἐτήσ. 6ετίας 1387.2		
Μ. 'Οροι	210.3	188.5	142.0	107.2	76.9	16.4	9.8	12.1	56.7	154.2	138.4	271.6	1387.2	Μέγ. ἡμερ. 4ετίας 85.2 (26 - XII - 1939)		

Λεκάνη Βέρζοβα & Σαραντα̈ποτάμου
Νομός 'Αρκαδίας 'Αριθ. **54**

Βροχομετρικός Σταθμός **Βλαχοκερασιᾶς**
'Υψόμ. 1000 m. 'Υπηρεσία μετρήσεως ΥΓ

ΕΤΟΣ	I	II	III	IV	V	VI	VII	VIII	IX	X	XI	XII	'Ετήσιον	Μέγ. ἡμερήσιον ἔτους 'Ύψος	Διάρκ.	'Ημερ/νία
1931	195·1	**255.4**	58.9	96.2	169.3	67.4	9.5	**0.0**	18.4	55.4	125.8	223.4	1274.8	77.2	—	29 - XII
1932	60.8	136.3	**174.3**	55.6	26.2	24.8	5.4	**4.2**	15.2	31.7	152.3	37.9	724.7	40.0	24.00'	25 - XI
1933	201.2	166.7	39.8	76.9	23.0	55.7	**20.2**	50.8	31.4	21.6	109.8	**221.4**	1018.5	58.5	23.00'	24 - XI
1934	109.1	47.8	93.6	53.7	60.1	23.6	13.2	**0.0**	25.2	90.2	81.2	**166.3**	754.0	37.0	24.00'	9 - X
1935	212.6	94.7	143.0	**0.0**	1.0	3.3	24.7	**0.0**	9.4	82.0	50.5	**263.8**	885.0	46.5	7.00'	9 - XII
1936	108.8	168.0	19.9	65.9	50.1	33.4	**0.9**	16.9	73.4	161.5	**196.8**	63.1	958.7	62.5	—	3 - II
1937	92.5	158.8	56.4	70.5	56.1	67.3	21.4	**1.0**	39.8	98.2	151.8	**285.3**	1099.1	47.1	24.00'	19 - X
1938	108.8	152.8	39.4	111.6	11.7	52.1	3.0	**0.0**	27.3	55.0	85.8	**292.6**	940.1	47.0	12.00'	2 - XII

1939	104.5	128.9	199.1	59.1	53.0	**18.1**	18.2	50.5	48.8	122.0	95.9	**296.6**	1194.7	53.0	3.00'	26 - X
1940	188.6	106.7	64.9	60.7	57.0	23.9	4.0	9.5	**1.2**	104.0	94.7	**325.2**	1040.4	47.0	24.00'	18 - II
1941	**183.4**	91.8	28.4	64.6	12.2	27.3	**6.0**	18.0	41.6	102.1	69.0	123.7	768.1	56.0	20.00'	16 - X
1942	**293.7**	180.2	62.9	15.2	7.5	34.7	**0.0**	39.6	24.5	64.6	159.0	20.5	902.6	52.0	24.00'	6 - I
Άθρ.	1859.1	1688.1	980.6	730.0	527.2	431.6	126.5	190.7	356.2	988.3	1372.6	2309.8	11560.7	Μέσ. ετήσ. 12ετίας 963.4		
Μ. Όροι	154.9	140.6	82.0	60.0	43.9	35.9	10.5	15.9	29.8	82.3	114.7	192.4	963.4	Μέγ. ήμερ. 12ετίας 77.2 (29 - XII - 1931)		

Λεκάνη —
Νομός Λαρίσσης Άριθ. **55α**

Βροχομετρικός Σταθμός **Βόλου**
Ύψόμ. — Υπηρεσία μετρήσεως ΕΥΕΘ

ΕΤΟΣ	I	II	III	IV	V	VI	VII	VIII	IX	X	XI	XII	Έτήσιον	Μέγ. ήμερήσιον έτους Ύψος	Διάρκ.	Ήμερ/νία
1903	12.5	32.0	25.5	11.0	43.5	66.2	6.5	**0.0**	13.0	**215.5**	116.0	167.2	708.9	109.0	—	26 - X
1904	**271.0**	29.5	20.0	10.5	52.0	26.0	**10.0**	16.5	25.0	34.7	98.5	12.5	606.2	176.0	—	7 - I
1905	**0.0**	8.2	46.0	16.7	**98.0**	61.3	12.0	**0.0**	2.5	17.5	75.0	43.5	380.7	41.0	—	17 - V
Άθρ.	283.5	69.7	91.5	38.2	193.5	153.5	28.5	16.5	40.5	267.7	289.5	223.2	1695.8	Μέσ. ετήσ. 3ετίας 565.3		
Μ. Όροι	94.5	23.2	30.5	12.7	64.5	51.1	9.5	5.5	13.5	89.2	96.5	74.4	565.3	Μέγ. ήμερ. 3ετίας 176.0 (7 - I - 1904)		

Λεκάνη —
Νομός Λαρίσσης Άριθ. **55β**

Βροχομετρικός Σταθμός **Βόλου**
Ύψόμ. 8. m. Υπηρεσία μετρήσεως ΜΥΥΑ

ΕΤΟΣ	I	II	III	IV	V	VI	VII	VIII	IX	X	XI	XII	Έτήσιον	Μέγ. ήμερήσιον έτους Ύψος	Διάρκ.	Ήμερ/νία
1930	38.3	25.2	28.6	34.7	39.3	39.3	20.2	**1.4**	46.9	49.5	8.6	**50.0**	382.0	24.5	—	25 - IX
1931	61.2	**106.3**	56.8	74.0	36.5	53.2	**0.0**	0.5	34.2	14.7	43.1	29.7	510.2	35.4	—	2 - II
1932	—	25.3	76.5	10.3	10.6	1.5	1.0	3.5	12.3	8.2	63.4	18.1	—	—	—	—
1933	33.9	48.4	**2.5**	27.2	49.6	65.4	32.3	35.6	6.1	60.1	11.0	**69.1**	441.2	43.5	—	9 - VI
1934	**71.7**	33.9	24.0	7.0	50.1	26.5	2.4	**0.0**	5.2	33.4	53.3	61.3	368.8	34.0	—	22 - XI
1935	95.8	12.2	71.9	0.9	12.9	35.5	1.8	12.6	**0.0**	26.0	33.2	**166.7**	469.5	44.6	—	10 - XII
1936	56.0	81.8	42.6	62.8	**157.1**	32.8	50.6	**1.5**	30.6	83.8	76.2	98.9	774.7	71.6	—	4 - V
1937	39.4	32.5	23.4	47.3	30.4	25.6	26.3	**4.4**	64.9	104.7	94.6	**160.8**	654.3	37.8	—	19 - X
1938	25.2	83.6	47.9	90.9	39.0	**0**	0.2	0.8	14.9	55.8	20.6	**108.8**	487.7	50.8	—	4 - II
1939	81.8	30.4	**99.8**	44.0	11.6	84.2	32.9	**7.3**	29.2	38.8	62.6	43.8	566.4	48.5	—	8 - I
Άθρ.	503.3	479.6	474.0	399.1	437.1	364.0	167.7	67.6	244.3	475.0	466.6	807.2	4654.8	Μέσ. ετήσ. 9ετίας 517.2		
Μ. Όροι	55.9	48.0	47.4	39.9	43.7	36.4	16.8	6.7	24.4	47.5	46.7	80.7	517.2	Μέγ. ήμερ. 9ετίας 71.6 (4 - V - 1936)		

Λεκάνη —
Νομός Λαρίσσης Άριθ. **56**

Βροχομετρικός Σταθμός **Βόλου** (Κοντογεωργίου)
Ύψόμ. — Υπηρεσία μετρήσεως ΔΠ

ΕΤΟΣ	I	II	III	IV	V	VI	VII	VIII	IX	X	XI	XII	Έτήσιον	Μέγ. ήμερήσιον έτους Ύψος	Διάρκ.	Ήμερ/νία
1935	—	—	71.8	0.9	12.9	35.5	1.3	12.6	—	26.0	33.2	167.0	—	—	—	—
1936	68.3	82.4	43.6	66.1	**170.1**	32.8	50.6	**1.3**	30.6	28.0	76.2	98.9	748.9	71.6	—	4 - V
1937	39.4	32.5	—	47.3	30.3	25.6	26.3	4.4	64.7	104.6	94.6	60.8	—	—	—	—
1938	25.2	83.6	13.4	90.9	—	—	—	—	14.9	56.8	—	—	—	—	—	—
Άθρ.	132.9	198.5	128.8	205.2	213.3	93.9	78.2	18.3	136.2	215.4	204.0	326.7	748.9			
Μ. Όροι	44.3	66.2	42.9	51.3	71.1	31.3	26.0	6.1	34.1	53.8	68.0	108.9	748.9			

Λεκάνη **Ταυρωνίτη**
Νομός **Χανίων Κρήτης** Ἀριθ. **57**

Βροχομετρικός Σταθμός **Βουκολιῶν**
Ὑψόμ. 105 m. Ὑπηρεσία μετρήσεως ΥΓ

ΕΤΟΣ	I	II	III	IV	V	VI	VII	VIII	IX	X	XI	XII	Ἐτήσιον	Μέγ. ἡμερήσιον ἔτους Ὕψος	Διάρκ.	Ἡμερ/νία
1931	—	—	—	—	—	—	—	—	—	25.3	23.5	247.7	—	—	—	—
1932	**307.8**	126.2	108.9	6.8	8.3	**0.0**	**0.0**	**0.0**	5.6	147.5	169.8	80.4	961.3	100.0	—	14 - I
1933	153.8	93.1	134.0	28.0	4.4	**0.0**	**0.0**	7.7	17.5	13.4	46.6	**273.6**	772.1	78.7	7.00'	17 - III
1934	253.5	122.2	66.2	49.0	2.4	3.0	**0.0**	**0.0**	**0.0**	**255.3**	57.1	236.1	1044.8	131.5	—	23 - X
1935	**247.0**	146.1	143.6	11.3	**0.0**	**0.0**	**0.0**	**0.0**	21.1	30.0	133.7	120.0	852.8	60.1	3.30'	14 - III
1936	99.0	136.4	42.0	31.0	56.5	46.8	58.2	**0.0**	0.2	69.0	145.1	**189.9**	874.1	56.4	—	26 - XII
1937	181.0	164.9	30.0	11.1	4.6	**0.0**	**0.0**	**0.0**	11.6	163.9	189.8	**232.1**	989.0	113.5	7.50'	15 - II
1938	**342.9**	**342.9**	75.8	117.1	**0.0**	**0.0**	**0.0**	**0.0**	38.0	40.0	76.7	169.7	1203.1	140.0	15.30'	22 - I
1939	172.3	122.4	150.2	**0.0**	6.0	13.3	**0.0**	**0.0**	10.5	19.5	127.2	**178.8**	800.2	39.2	21.00'	7 - I
1940	378.4	86.6	178.5	221.0	21.4	4.7	**0.0**	**0.0**	**0.0**	50.0	67.0	**479.0**	1486.6	120.0	—	6 - I
Ἄθρ.	2135.7	1340.8	929.2	475.3	103.6	67.8	58.2	7.7	104.5	813.9	1036.5	2207.3	8984.0	Μέσ. ἐτήσ. 9ετίας 998.2		
Μ. Ὅροι	237.3	148.9	103.2	52.9	11.5	7.5	6.5	0.8	11.6	81.4	103.6	220.7	998.2	Μέγ. ἡμερ. 9ετίας 140.0 (22 - I - 1938)		

Λεκάνη **Πηνειοῦ Θεσσαλίας**
Νομός **Τρικκάλων** Ἀριθ. **58**

Βροχομετρικός Σταθμός **Βουνεσίου**
Ὑψόμ. — Ὑπηρεσία μετρήσεως ΕΥΕΘ

ΕΤΟΣ	I	II	III	IV	V	VI	VII	VIII	IX	X	XI	XII	Ἐτήσιον	Μέγ. ἡμερήσιον ἔτους Ὕψος	Διάρκ.	Ἡμερ/νία
1903	—	—	—	—	—	—	—	—	—	189.2	88.2	484.8	—	—	—	—
1904	217.0	211.1	**145.9**	81.3	25.3	169.5	**13.2**	28.4	281.5	**434.5**	168.8	160.7	1937.2	178.5	8.00'	5 - X
1905	**168.6**	127.6	113.7	61.3	77.1	140.2	46.2	**0.0**	105.9	104.5	148.6	89.2	1182.9	87.2	—	7 - I
1906	170.8	145.1	139.4	35.4	79.1	85.3	25.7	**18.1**	64.3	196.7	174.0	**346.4**	1480.3	92.0	7.00'	17 - X
1907	**331.4**	144.4	98.0	110.4	12.2	115.5	**5.5**	7.5	46.5	160.4	140.9	177.5	1350.2	124.7	7.00'	23 - X
1908	40.0	63.0	143.1	91.7	**9.7**	13.3	27.6	13.7	169.4	203.0	198.7	**302.2**	1275.4	81.5	—	3 - XI
1909	193.4	145.8	**259.9**	25.5	163.5	**0.0**	2.6	8.9	123.5	111.0	108.5	122.0	1264.6	—	—	—
1910	220.0	243.0	97.5	56.0	**368.0**	**0.0**	**0.0**	12.1	85.4	232.0	123.4	266.0	1703.4	—	—	—
1911	**20.6**	83.1	125.2	161.0	139.9	28.3	45.7	33.0	131.2	68.0	**224.2**	117.7	1177.9	54.8	4.00'	3 - XI
1912	110.5	117.2	57.1	299.7	15.0	93.7	—	—	—	—	—	—	—	—	—	—
Ἄθρ.	1472.3	1280.3	1179.8	922.3	889.8	645.8	166.5	121.7	1007.7	1699.3	1375.3	2066.5	11371.9	Μέσ. ἐτήσ. 8ετίας 1421.5		
Μ. Ὅροι	163.6	142.2	131.1	102.5	98.9	71.7	20.8	15.2	126.0	188.8	152.8	229.6	1421.5	Μέγ. ἡμερ. 8ετίας 178.5 (5 - X - 1904)		

Λεκάνη **Βέρζοβα & Σαραντα**ποτάμου
Νομός **Ἀρκαδίας** Ἀριθ. **59**

Βροχομετρικός Σταθμός **Βουρβούρων**
Ὑψόμ. 1000 m. Ὑπηρεσία μετρήσεως ΥΓ

ΕΤΟΣ	I	II	III	IV	V	VI	VII	VIII	IX	X	XI	XII	Ἐτήσιον	Μέγ. ἡμερήσιον ἔτους Ὕψος	Διάρκ.	Ἡμερ]νία
1931	—	—	—	—	—	—	—	—	—	34.9	130.5	247.8	—	—	—	—
1932	92.7	165.4	168.3	64.8	33.6	7.9	**6.7**	8.5	15.0	30.3	**246.2**	46.7	886.1	134.7	20.00'	15 - XI
1933	**266.4**	258.7	44.2	117.4	**18.9**	54.2	23.7	29.7	26.2	23.0	107.4	200.8	1170.6	63.0	22.00'	9 - II
1934	108.9	67.3	104.7	57.2	99.8	70.3	7.0	**0.0**	12.4	68.1	70.5	**238.3**	904.5	52.3	—	25 - XII
1935	217.2	95.4	151.4	**0.0**	**0.0**	15.2	40.4	**0.0**	12.3	106.1	58.5	**227.9**	924.4	41.6	—	14 - I
1936	168.8	134.2	15.1	68.8	103.0	62.8	**11.3**	24.7	48.3	163.9	**194.7**	**112.2**	1107.8	78.0	—	1 - I
1937	82.3	153.5	44.2	60.2	54.4	44.4	28.2	**1.2**	36.0	233.3	163.8	**332.3**	1233.8	79.1	—	19 - X
1938	118.7	254.0	78.0	142.3	**11.3**	14.0	27.0	21.1	40.0	101.4	102.9	**289.1**	1199.8	72.5	—	20 - II
1939	115.0	105.0	203.7	66.3	28.5	18.1	**5.9**	49.4	36.9	85.4	112.1	**254.5**	1080.8	42.5	1.20'	25 - VIII
1940	252.9	104.6	77.8	57.0	69.1	26.2	26.5	4.1	**0.0**	82.8	88.3	**344.1**	1133.4	45.3	—	17 - III
1941	153.7	117.7	44.6	59.1	12.7	102.5	15.1	0.0	51.0	135.0	—	143.6	—	—	—	—
1942	**312.4**	290.4	67.9	22.5	7.3	68.5	**0.0**	31.5	2.8	68.7	158.7	19.8	1050.5	76.1	—	18 - II
Ἄθρ.	1889.0	1746.2	999.9	715.6	438.6	484.1	191.8	170.2	280.9	1132.9	1433.6	2457.1	10691.7	Μέσ. ἐτήσ. 10ετίας 1069.2		
Μ. Ὅροι	171.8	158.7	90.9	65.1	39.8	44.0	17.4	15.5	25.5	94.4	130.3	204.7	1069.2	Μέγ. ἡμερ. 10ετίας 134.7 (15 - XI - 1932)		

Υ. Πίνακες μηνιαίων ύψων βροχής

Λεκάνη **Ἀλφειοῦ**
Νομός **Ἀρκαδίας** Ἀριθ. **60**

Βροχομετρικός Σταθμός **Βυτίνης**
Ὑψόμ. 1012 m. Ὑπηρεσία μετρήσεως ΜΥΥΑ

ΕΤΟΣ	I	II	III	IV	V	VI	VII	VIII	IX	X	XI	XII	Ἐτήσιον	Μέγ. ἡμερήσιον ἔτους Ὕψος	Διάρκ.	Ἡμερ/νία
1930	—	—	—	—	—	—	0	0	53.2	224.0	36.0	125.0	—	—	—	—
1932	—	92.0	51.8	38.0	11.0	10.0	—	—	28.4	19.5	179.5	31.0	—	—	—	—
1933	155.0	206.7	41.7	83.1	43.5	56.0	30.2	36.4	**15.2**	41.2	160.8	**256.8**	1126.6	52.0	—	25 - XI
1934	81.0	51.0	94.3	24.2	95.2	57.8	7.5	0	35.7	87.0	—	—	—	—	—	—
1936	—	—	—	—	—	—	—	16.3	38.0	169.0	171.0	—	—	—	—	—
1937	93.5	233.0	46.3	92.3	74.7	56.5	43.0	**27.5**	37.7	116.4	195.0	**356.5**	1372.4	90.5	—	5 - XII
1938	54.0	81.5	25.8	98.0	26.0	58.2	46.0	**5.5**	40.0	93.0	67.5	**324.6**	920.1	63.4	—	24 - XII
1939	130.5	62.1	271.0	105.0	73.5	**16.1**	28.5	27.3	62.0	195.0	109.0	**407.5**	1487.5	105.0	—	26 - XII
Ἄθρ.	514.0	726.3	530.9	440.6	323.9	254.6	155.2	113.0	310.2	945.1	918.8	1501.4	4906.6	Μέσ. ἐτήσ. 4ετίας 1226.6		
Μ. Ὅροι	102.8	121.0	88.5	73.4	54.0	42.4	25.9	16.1	38.8	118.1	131.2	250.2	1226.6	Μέγ. ἡμερ. 4ετίας 105.0 (26 - XII - 1939)		

Λεκάνη —
Νομός **Φθιωτιδοφωκίδος** Ἀριθ. **61**

Βροχομετρικός Σταθμός **Γαλαξειδίου**
Ὑψόμ. 19m. Ὑπηρεσία μετρήσεως ΜΥΥΑ

ΕΤΟΣ	I	II	III	IV	V	VI	VII	VIII	IX	X	XI	XII	Ἐτήσιον	Μέγ. ἡμερήσιον ἔτους Ὕψος	Διάρκ.	Ἡμερ/νία
1934	—	—	—	13.5	0.0	—	—	0	—	2.8	100.1	126.9	—	—	—	—
1935	138.0	41.3	73.9	1.3	0.0	—	—	—	42.1	26.8	229.1	—	—	—	—	
1936	80.7	85.3	10.4	48.0	77.6	3.5	**0.0**	1.2	18.3	**95.0**	82.8	53.7	556.5	25.2	—	1 - I
1937	54.6	74.8	42.5	56.1	13.2	5.7	0.2	**0.0**	0.1	94.0	135.7	**162.7**	639.6	38.6	—	29 - XII
1938	44.0	67.8	18.8	121.8	8.2	0.0	**0**	1.6	12.0	43.3	37.9	**188.7**	544.1	84.6	—	12 - IY
1939	43.5	49.7	168.8	64.3	14.7	24.5	**0.0**	1.5	65.9	78.7	43.2	**228.1**	782.9	44.4	—	28 - IX
Ἄθρ.	360.8	318.9	314.4	305.0	113.7	33.7	0.2	4.3	96.3	355.9	426.5	989.2	2523.1	Μέσ. ἐτήσ. 4ετίας 630.8		
Μ. Ὅροι	72.2	63.8	62.9	50.8	18.9	6.7	0.0	0.9	24.1	59.3	71.1	164.9	630.8	Μέγ. ἡμερ. 4ετίας 84.6 (12 - IY 1938)		

Λεκάνη **Γαλλικοῦ**
Νομός **Κιλκίς** Ἀριθ. **62**

Βροχομετρικός Σταθμός **Γαλλικοῦ**
Ὑψόμ. 85 m. Ὑπηρεσία μετρήσεως ΥΓ

ΕΤΟΣ	I	II	III	IV	V	VI	VII	VIII	IX	X	XI	XII	Ἐτήσιον	Μέγ. ἡμερήσιον ἔτους Ὕψος	Διάρκ.	Ἡμερ]νία
1932	—	1.3	62.2	23.0	17.6	33.2	30.9	14.9	47.4	19.6	6.8	24.2	—	—	—	—
1933	36.2	36.7	**12.4**	52.0	**105.7**	25.8	13.5	26.5	18.8	84.4	34.9	99.1	546.0	32.0	12.00'	4 - Y
1934	76.2	19.8	33.4	17.3	25.7	47.8	16.0	1.5	**0.0**	88.5	**93.5**	42.1	461.8	43.0	9.00'	17 - YI
1936	72.3	**4.9**	36.7	50.9	**117.0**	38.5	31.3	12.5	19.5	45.1	21.7	7.1	457.5	27.9	—	26 - III
1937	22.8	67.5	36.0	40.6	80.0	44.6	51.5	**0.6**	4.0	51.5	**170.0**	48.5	617.6	32.0	23.30'	25 - XI
1938	18.0	4.5	**2.8**	**186.2**	40.5	38.3	15.6	12.1	4.0	77.0	23.0	172.0	594.0	75.5	22.00'	12 - IY
1939	51.4	16.5	84.4	77.0	**10.0**	63.8	40.9	54.8	38.1	80.3	**88.6**	65.5	671.3	53.3	2.00'	27 - YIII
1940	58.8	19.7	66.1	44.3	70.8	—	—	—	—	—	—	—	—	—	—	—
Ἄθρ.	335.7	170.9	334.0	491.3	467.3	292.0	199.7	122.9	131.8	446.4	438.5	458.5	3348.2	Μέσ. ἐτήσ. 6ετίας 558.0		
Μ. Ὅροι	47.9	21.4	41.7	61.4	58.4	41.7	28.5	17.6	18.8	63.8	62.6	65.5	558.0	Μέγ. ἡμερ. 6ετίας 75.5 (12 - IV - 1938)		

Λεκάνη Ἀχελώου (Ἀσπροποτάμου)
Νομός Τρικκάλων — Ἀριθ. **63**

Βροχομετρικός Σταθμός **Γαρδικίου**
Ὑψόμ. 1100 m. Ὑπηρεσία μετρήσεως ΥΓ

ΕΤΟΣ	I	II	III	IV	V	VI	VII	VIII	IX	X	XI	XII	Ἐτήσιον	Μέγ. ἡμερήσιον ἔτους		
														Ὕψος	Διάρκ.	Ἡμερ/νία
1932	—	—	—	—	—	—	—	—	7.0	106.9	21.9	278.0	—	—	—	—
1933	153.5	145.7	42.4	47.9	51.3	56.8	**20.2**	105.9	38.0	114.9	261.1	**333.4**	1371.1	64.3	11.15'	17 - I
1934	95.4	38.4	101.4	47.8	47.6	54.3	22.2	**7.5**	44.2	**214.5**	70.5	172.8	916.6	65.3	24.00'	17 - X
1935	331.0	146.1	130.5	36.2	45.8	34.0	18.0	13.3	**10.7**	329.6	189.9	**625.0**	1908.1	125.6	18.00'	22 - XI
1936	68.0	219.2	103.5	332.9	160.4	133.8	**3.6**	25.1	102.3	**663.9**	211.4	102.3	2126.4	140.5	24.00'	7 - X
1937	153.6	272.9	121.8	103.4	**40.7**	184.4	83.3	87.8	57.0	104.7	166.0	**416.2**	1791.8	110.3	7.00'	6 - VI
1938	170.8	103.2	23.6	114.5	110.6	36.5	6.5	11.8	**5.3**	**360.6**	223.9	171.9	1339.2	95.6	15.00'	28 - X
1939	130.7	39.8	228.2	**7.6**	94.9	80.4	13.8	42.0	173.3	232.2	195.4	**388.6**	1626.9	88.6	23.00'	6 - XII
1940	319.9	205.5	124.5	194.1	213.3	99.9	24.0	27.0	—	349.2	150.1	408.7	—	—	—	—
1941	408.9	**461.2**	37.5	46.6	97.5	54.5	**30.5**	53.3	111.5	320.7	333.0	259.8	2215.0	84.3	12.00'	19 - XII
1942	**281.6**	162.3	167.5	60.5	6.7	138.9	33.0	23.4	**2.7**	52.8	45.4	71.4	1046.2	64.7	15.00'	16 - III
Ἀθρ.	2113.4	1794.3	1080.9	991.5	868.8	873.5	255.1	397.1	552.0	2850.0	1868.6	3226.1	14341.3	Μέσ. ἐτήσ. 9ετίας 1593.5		
Μ. Ὅροι	211.3	179.4	108.1	99.1	86.9	87.3	25.5	39.7	55.2	259.0	169.9	299.3	1593.5	Μέγ. ἡμερ. 9ετίας 140.5 (7 - X 1936)		

Λεκάνη Βιστωνίδος Λίμνης (Ρεύματος Ξάνθης)
Νομός Ροδόπης — Ἀριθ. **64**

Βροχομετρικός Σταθμός **Γενησαίας**
Ὑψόμ. 20 m. Ὑπηρεσία μετρήσεως ΥΓ

ΕΤΟΣ	I	II	III	IV	V	VI	VII	VIII	IX	X	XI	XII	Ἐτήσιον	Μέγ. ἡμερήσιον ἔτους		
														Ὕψος	Διάρκ.	Ἡμερ/νία
1931	—	—	—	—	—	—	—	0.0	13.0	6.5	7.0	34.0	—	—	—	—
1932	**20.4**	**0.0**	7.0	8.1	0.5	1.6	**0.0**	**0.0**	1.1	10.5	3.3	2.4	54.9	11.0	—	10 - I
1933	9.9	6.0	**0.0**	11.1	23.0	2/.0	7.0	30.0	13.0	52.0	31.0	**62.0**	272.0	45.0	9.30'	17 - X
1934	68.0	**0.0**	3.0	2.5	30.0	41.8	33.5	**0.0**	35.0	77.0	**149.0**	50.0	489.8	74.0	3.00'	1 - XI
1935	**216.2**	31.5	36.0	32.7	30.0	19.5	19.0	**4.6**	14.0	76.0	163.0	86.4	728.9	68.0	10.25'	5 - XI
1936	117.6	110.3	201.0	55.0	79.0	25.4	32.0	225.0	**19.0**	**284.0**	168.0	70.0	1386.3	146.0	24.00'	5 - XI
1937	37.0	38.0	33.0	114.0	31.0	**0.0**	53.0	27.0	106.0	34.0	83.0	**138.0**	694.0	77.0	7.00'	10 - IX
1938	48.0	15.0	68.0	**12.0**	57.0	15.0	17.0	**12.0**	25.0	44.0	80.0	**191.0**	584.0	67.0	12.00'	20 - XII
1939	**168.5**	**4.4**	83.3	9.1	50.7	13.9	16.8	52.2	53.7	37.7	61.6	60.2	612.1	97.0	3.00'	5 - I
1940	20.4	9.5	9.4	11.4	24.3	55.9	6.7	107.2	—	—	—	—	—	—	—	—
1941	15.7	8.7	1.1	—	—	—	—	—	—	—	—	—	—	—	—	—
Ἀθρ.	721.7	223.4	441.8	255.9	325.5	200.1	185.0	458.0	279.8	621.7	745.9	694.0	4822.0	Μέσ. ἐτήσ. 8ετίας 602.7		
Μ. Ὅροι	72.2	22.3	44.2	28.4	36.2	22.2	20.5	45.8	31.1	69.1	82.9	77.1	602.7	Μέγ. ἡμερ. 8ετίας 146.0 (5 - XI - 1936)		

Λεκάνη Βοιβηίδος Λ.
Νομός Λαρίσσης — Ἀριθ. **65**

Βροχομετρικός Σταθμός **Γιακαλάρ**
Ὑψόμ. — Ὑπηρεσία μετρήσεως ΕΥΕΘ

ΕΤΟΣ	I	II	III	IV	V	VI	VII	VIII	IX	X	XI	XII	Ἐτήσιον	Μέγ. ἡμερήσιον ἔτους		
														Ὕψος	Διάρκ.	ἡμερ/νία
1907	17.2	34.7	55.5	35.8	9.3	1-4	10.7	10.4	**1.1**	12.9	46.1	**81.7**	316.8	25.0	—	21 - XI
1908	**1.2**	19.9	41.1	10.7	21.3	13.9	43.5	1.4	**153.2**	82.1	44.0	83.0	515.3	73.6	—	19 - IX
Ἀθρ.	18.4	54.6	96.6	46.5	30.6	15.3	54.2	11.8	154.3	95.0	90.1	164.7	832.1	Μέσ. ἐτήσ. 2ετίας 416.0		
Μ. Ὅροι	9.2	27.3	48.3	23.2	15.3	7.6	27.1	5.9	77.1	47.5	45.0	82.3	416.0	Μέγ. ἡμερ. 2ετίας 73.6 (19 - IX - 1908)		

Λεκάνη Λουδία
Νομός Πέλλης — Ἀριθ. **66**

Βροχομετρικός Σταθμός **Γιαννιτσῶν**
Ὑψόμ. 65 m. Ὑπηρεσία μετρήσεως ΥΓ

ΕΤΟΣ	I	II	III	IV	V	VI	VII	VIII.	IX	X	XI	XII	Ἐτήσιον	Μέγ. ἡμερήσιον ἔτους		
														Ὕψος	Διάρκ.	Ἡμερ/νία
1931	—	—	—	—	—	—	—	0.0	27.6	15.5	36.5	24.8	—	—	—	—
1932	**7.8**	55.4	**63.5**	41.2	29.7	14.0	17.3	8.5	62.0	24.0	16.2	12.5	352.0	26.0	1.00'	6 - IX
1933	47.2	75.2	**11.3**	38.6	62.9	34.7	13.0	55.8	39.0	79.0	81.3	**100.1**	638.1	38.0	8.15'	21 - II
1934	**115.0**	0.0	57.6	27.3	35.9	55.2	12.7	**0.0**	6.4	53.2	88.1	67.0	518.4	50.0	23.00'	1 - I

1935	114.5	30.4	38.6	5.8	27.8	55.4	32.0	**4.0**	4.2	40.4	97.1	**187.1**	637.3	80.5	14.30′	9 - XII
1936	99.2	126.0	66.4	62.0	**161.2**	40.5	55.8	19.6	**10.3**	80.1	51.9	26.6	799.6	52.0	23.30′	31 - I
1937	41.2	54.4	38.2	50.5	103.9	49.5	21.2	**20.9**	63.7	22.6	**196.0**	34.0	696.1	75.0	23.00′	25 - XI
1938	9.7	25.9	**4.0**	136.0	61.4	83.1	36.7	5.5	19.5	61.7	47.0	**148.5**	639.0	73.4	3.25′	4 - VI
1939	101.4	11.4	98.9	53.6	24.3	24.1	29.0	**11.1**	128.8	**126.8**	62.4	104.2	776.0	65.8	4.20′	5 - IX
1940	87.6	16.1	62.5	89.7	55.4	67.5	67.1	**2.0**	5.6	95.4	131.7	**150.3**	830.9	53.2	22.30′	30 - XI
1941	81.5	73.8	3.4	39.4	46.2	34.1	41.5	**6.8**	21.2	**122.4**	87.1	77.1	634.5	43.0	21.00′	26 - X
1942	49.6	36.3	59.1	65.5	9.9	96.4	14.1	**0.0**	**0.0**	38.7	**154.2**	8.2	532.0	54.4	8.00′	10 - XI
Άθρ.	754.7	504.9	503.5	609.6	618.6	554.5	340.4	134.2	388.3	759.8	1049.5	940.4	7053.9	Μέσ. ετήσ. 11ετίας 641.3		
Μ. Όροι	68.6	45.9	45.8	55.4	56.2	50.4	30.9	11.2	32.3	63.3	87.5	78.4	641.3	Μέγ. ήμερ. 11ετίας 80.5 (9 - XII - 1935)		

Λεκάνη Πηνειού Θεσσαλίας
Νομός Λαρίσσης Άριθ. **67**

Βροχομετρικός Σταθμός **Γιαννωτᾶς**
Ύψόμ. 500 m. Υπηρεσία μετρήσεως ΥΓ

ΕΤΟΣ	I	II	III	IV	V	VI	VII	VIII	IX	X	XI	XII	Έτήσιον	Μέγ. ήμερήσιον έτους		
														Ύψος	Διάρκ.	Ήμερ/νία
1932	—	—	—	—	—	—	—	—	25.0	23.9	38.2	18.9	—	—	—	—
1933	25.8	74.4	**16.0**	28.7	41.4	43.7	57.7	52.2	10.6	**97.4**	45.6	81.6	575.1	45.5	1.20′	24 - XII
1934	55.2	7.0	68.5	31.8	40.5	85.7	4.4	**0.0**	7.1	104.5	**129.7**	80.0	614.4	68.3	18.00′	21 - XI
1935	194.6	27.8	61.4	**2.3**	14.6	63.9	10.6	38.6	36.5	105.3	77.2	**235.7**	868.5	98.4	23.00′	9 - XII
1936	54.1	95.0	74.4	66.1	195.3	**132.2**	**17.0**	32.3	38.8	109.9	47.7	31.3	894.1	42.3	1.30′	8 - Y
1937	24.8	81.1	36.1	46.0	63.6	51.6	44.6	**0.0**	77.1	16.8	**171.3**	79.4	692.4	48.0	21.00′	3 - IX
1938	15.9	27.5	11.9	81.1	46.5	**0.0**	12.1	9.3	17.4	150.6	43.9	**224.2**	640.4	71.0	9.00′	23 - XII
1939	66.4	18.5	**145.6**	87.0	41.7	54.2	30.6	**18.3**	25.3	92.5	79.1	84.0	813.2	60.3	6.00′	27 - IX
1940	79.4	15.9	42.0	46.3	64.6	66.2	58.3	11.0	**0.0**	106.0	141.9	**159.0**	798.6	69.0	22.00′	30 - XI
1941	**108.5**	68.5	**0.0**	19.9	35.0	26.9	**0.0**	54.7	42.0	81.6	69.0	54.5	560.6	35.5	6.00′	2 - II
1942	102.0	**104.0**	69.0	17.0	36.0	54.1	13.2	33.2	**0.0**	**0.0**	20.4	**0.0**	448.9	50.1	21.00′	2 - VI
Άθρ.	726.7	519.7	524.9	426.2	579.2	578.5	248.5	249.6	349.8	888.5	864.0	1048.6	6898.2	Μέσ. ετήσ. 10ετίας 689.9 Μέγ. ήμερ. 10ετίας 98.4 (9 - XII - 1935)		
Μ. Όροι	72.7	51.9	52.5	42.6	57.9	57.8	24.8	25.0	31.8	80.8	78.5	95.3	689.9			

Λεκάνη Λουδία
Νομός Θεσσαλονίκης Άριθ. **68**

Βροχομετρικός Σταθμός **Γιδᾶ**
Ύψόμ. 7 m. Υπηρεσία μετρήσεως ΕΤΥΕΜ

ΕΤΟΣ	I	II	III	IV	V	VI	VII	VIII	IX	X	XI	XII	Έτήσιον	Μέγ. ήμερήσιον έτους		
														Ύψος	Διάρκ.	Ήμερ/νία
1939	—	—	106.8	52.0	6.3	76.5	36.6	80.0	28.0	67.0	81.6	64.0	—	—	—	—
1940	169.0	43.0	83.0	80.2	139.1	88.7	15.5	13.0	20.0	—	—	—	—	—	—	—
Άθρ.	169.0	43.0	189.8	132.2	145.4	165.2	52.1	93.0	48.0	67.0	81.6	64.0	—			
Μ. Όροι	169.0	43.0	94.9	66.1	72.7	82.6	26.0	46.5	24.0	67.0	81.6	64.0	—			

Λεκάνη Λίμνης Βοιβηίδος
Νομός Λαρίσσης Άριθ. **69**

Βροχομετρικός Σταθμός **Γκερλῆ**
Ύψόμ. — Υπηρεσία μετρήσεως ΕΥΕΘ

ΕΤΟΣ	I	II	III	IV	V	VI	VII	VIII	IX	X	XI	XII	Έτήσιον	Μέγ. ήμερήσιον έτους		
														Ύψος	Διάρκ.	Ήμερ/νία
1909	37.7	26.2	63.5	8.3	**113.8**	8.3	1.0	**0.8**	32.2	52.9	69.3	43.6	457.6	75.5	—	18 - Y
1910	61.7	55.6	**137.1**	19.0	20.0	1.4	2.6	**0.0**	7.8	5.8	6.4	5.8	323.2	48.0	—	9 - III
1911	**2.0**	14.3	34.0	37.5	59.0	14.5	17.0	12.0	**89.5**	**2.0**	26.5	59.5	367.8	55.5	—	15 -IX
Άθρ.	101.4	96.1	234.6	64.8	192.8	24.2	20.6	12.8	129.5	60.7	102.2	108.9	1148.6	Μέσ. ετήσ. 3ετίας 382.9 Μέγ. ήμερ. 3ετίας 75.5 (18 - Y - 1909)		
Μ. Όροι	33.8	32.0	78.2	21.6	64.2	8.1	6.9	4.3	43.2	20.2	34.1	36.3	382.9			

Λεκάνη Γλαύκου — Βροχομετρικός Σταθμός **Γλαύκου** (Φράγματος Ὑδροληψίας)
Νομός Ἀχαΐας — Ἀριθ. **70** — Ὑψόμ. 370 m. Ὑπηρεσία μετρήσεως ΕΓΛΑ

ΕΤΟΣ	I	II	III	IV	V	VI	VII	VIII	IX	X	XI	XII	Ἐτήσιον	Μέγ. ἡμερήσιον ἔτους Ὕψος	Διάρκ.	Ἡμερ/νία
1935	117.4	100.1	148.6	3.1	16.4	20.3	15.2	**0.0**	26.1	101.9	99.7	**267.7**	916.5	—	—	—
1936	62.8	150.4	82.7	106.6	143.6	41.9	**0.0**	**0.0**	**203.1**	178.6	88.2	86.5	1144.4	—	—	—
1937	73.5	90.0	95.0	100.0	50.2	10.3	**0.0**	**0.0**	30.0	56.9	227.3	**363.8**	1097.0	—	—	—
1938	48.9	147.8	36.4	56.2	30.4	**0.0**	**0.0**	13.2	9.9	120.8	70.0	**290.7**	824.3	—	—	—
1939	122.0	21.2	221.4	104.3	87.3	—	0.0	9.0	65.7	79.4	118.4	402.0	—	—	—	—
Ἄθρ.	424.6	509.5	584.1	370.2	327.9	72.5	15.2	22.2	334.8	537.6	603.6	1410.7	3982.2	Μέσ. ἐτήσ. 4ετίας 995.5		
Μ. Ὅροι	84.9	101.9	116.8	74.0	65.6	18.1	3.0	4.4	67.0	107.5	120.7	282.1	995.5			

Λεκάνη Ἱεροποτάμου — Βροχομετρικός Σταθμός **Γόρτυνος** (Κρήτης)
Νομός Ἡρακλείου — Ἀριθ. **71** — Ὑψόμ. 171 m. Ὑπηρεσία μετρήσεως ΜΥΥΑ

ΕΤΟΣ	I	II	III	IV	V	VI	VII	VIII	IX	X	XI	XII	Ἐτήσιον	Μέγ. ἡμερήσιον ἔτους Ὕψος	Διάρκ.	Ἡμερ/νία
1933	—	—	29.2	20.9	4.0	5.5	0	0.0	10.5	0.1	32.8	190.2	—	—	—	—
1934	122.0	45.5	94.0	23.0	15.5	4.5	0	—	—	—	—	—	—	—	—	—
1935	—	—	28.4	6.8	1.4	0	—	0	16.3	73.1	52.9	90.4	—	—	—	—
1936	84.6	93.4	26.8	10.5	10.8	0.0	0.6	**0**	2.8	66.0	**234.7**	134.5	664.7	108.0	—	15-XI
1937	74.4	86.9	29.1	19.0	6.1	**0**	**0**	**0**	8.7	86.4	**232.3**	127.4	670.3	118.0	—	6-XI
1938	182.8	134.8	30.6	65.1	0.0	**0**	**0**	**0**	0.0	56.6	68.1	**189.8**	727.8	38.9	—	31-I
1939	**179.7**	50.0	79.1	1.7	14.7	11.1	**0**	0.0	**0**	23.0	132.2	117.9	609.4	48.7	—	17-IX
Ἄθρ.	643.5	410.6	317.2	147.0	52.5	21.1	0.6	0.0	38.3	305.2	753.0	850.2	2672.2	Μέσ. ἐτήσ. 4ετίας 668.1		
Μ. Ὅροι	128.7	82.1	45.3	21.0	7.5	3.0	0.1	0.0	6.4	50.9	125.5	141.7	668.1	Μέγ. ἡμερ. 4ετίας 118.0 (6-XI-1937)		

Λεκάνη Ἀξιοῦ — Βροχομετρικός Σταθμός **Γουμενίτσης**
Νομός Κιλκίς — Ἀριθ. **72** — Ὑψόμ. 260 m. Ὑπηρεσία μετρήσεως ΕΤΥΕΜ

ΕΤΟΣ	I	II	III	IV	V	VI	VII	VIII	IX	X	XI	XII	Ἐτήσιον	Μέγ. ἡμερήσιον ἔτους Ὕψος	Διάρκ.	Ἡμερ/νία
1939	—	20.7	124.2	85.3	21.2	45.8	29.5	9.0	—	—	145.0	121.9	—	—	—	—
1940	87.1	32.8	44.2	132.0	54.0	81.5	57.5	14.2	—	—	—	—	—	—	—	—
Ἄθρ.	87.1	53.5	168.4	217.3	75.2	127.3	87.0	23.2	—	—	145.0	121.9	—			
Μ. Ὅροι	87.1	26.7	84.2	108.6	37.6	63.6	43.5	11.6	—	—	145.0	121.9	—			

Λεκάνη Βοιωτ. Κηφισοῦ — Βροχομετρικός Σταθμός **Γραβιᾶς**
Νομός Φθιωτιδοφωκίδος — Ἀριθ. **73** — Ὑψόμ. 400 m. Ὑπηρεσία μετρήσεως ΕΥΔΑ

ΕΤΟΣ	I	II	III	IV	V	VI	VII	VIII	IX	X	XI	XII	Ἐτήσιον	Μέγ. ἡμερήσιον ἔτους Ὕψος	Διάρκ.	Ἡμερ/νία
1933	—	—	—	—	—	—	30.6	52.6	19.0	88.4	74.9	197.0	—	—	—	—
1934	137.8	125.7	105.4	36.9	58.5	30.8	**0.0**	**0.0**	**0.0**	149.9	106.8	**233.7**	985.5	81.3	—	22-XI
1935	**292.1**	83.8	170.1	12.7	8.9	25.5	**0.0**	**0.0**	**0.0**	80.7	111.8	274.3	1059.9	63.5	—	8-XII
1936	69.8	149.8	78.7	106.7	132.1	17.8	33.0	**12.7**	31.8	**203.2**	142.3	144.8	1122.7	63.5	—	3-II
1937	76.3	129.5	30.5	57.2	91.6	20.3	25.4	**0.0**	99.0	**226.0**	171.5	147.0	1074.3	50.8	—	17-X
1938	167.7	128.3	110.6	152.6	49.6	**0.0**	**0.0**	**0.0**	19.1	43.2	50.8	**368.3**	1090.2	50.8	—	24-XII
1939	160.0	114.4	261.7	115.2	25.1	395.0	0.0	—	50.4	44.7	99.6	247.9	—	—	—	—
1940	125.3	89.0	68.0	134.5	208.2	40.1	4.6	**0.0**	**0.0**	86.3	84.3	**251.2**	1091.5	40.9	—	10-XII
1941	181.9	—	0.0	—	59.9	0.0	0.0	0.0	85.3	183.6	224.7	—	—	—	—	—
Ἄθρ.	1210.9	820.5	825.0	615.8	633.9	529.5	93.6	65.3	304.6	1106.0	1066.7	1864.2	6424.1	Μέσ. ἐτήσ. 6ετίας 1070.7		
Μ. Ὅροι	151.4	117.2	103.1	88.0	79.2	66.2	10.4	8.2	33.8	122.9	118.5	233.0	1070.7	Μέγ. ἡμερ. 6ετίας 81.3 (22-XI 1934)		

Λεκάνη Φιλιοῦρι
Νομός Ροδόπης 'Αριθ. **74**

Βροχομετρικός Σταθμός **Γρατινῆς**
'Υψόμ. 120 m. 'Υπηρεσία μετρήσεως ΥΓ

ΕΤΟΣ	I	II	III	IV	V	VI	VII	VIII	IX	X	XI	XII	'Ετήσιον	Μέγ. ήμερήσιον έτους 'Υψος	Διάρκ.	'Ημερ/νία
1931	—	—	—	—	54.5	115.5	65.3	0.0	85.5	105.0	26.7	143.0	—	—	—	—
1932	**0.0**	15.0	20.0	72.0	44.0	17.0	**0.0**	3.0	6.2	50.9	**105.6**	36.3	370.0	45.0	7.00'	1 - XI
1933	**116.0**	104.0	14.8	68.0	49.0	67.0	47.0	62.5	**0.0**	101.0	52.0	73.0	754.3	95.5	3.00'	18 - X
1934	38.0	**0.0**	7.5	2.5	40.5	74.0	43.0	**0.0**	64.0	96.5	**123.0**	52.0	541.0	55.0	24.00'	22 - XI
1935	**196.5**	69.0	23.0	39.5	6.0	46.0	44.0	**5.0**	15.0	94.0	99.0	134.0	771.0	55.0	14.00'	26 - I
1936	75.0	57.0	122.0	38.0	84.0	86.0	**3.0**	18.5	61.9	**305.5**	145.3	42.0	1038.2	73.0	5.00'	13 - III
1937	74.4	**7.4**	18.0	26.5	10.0	43.5	125.5	19.0	76.5	40.0	187.0	**199.5**	827.3	112.0	11.00'	11 - VII
1938	26.0	33.5	49.0	46.0	112.5	2.5	**0.0**	2.5	58.0	41.5	86.0	**137.5**	595.0	70.0	2.00'	11 - Y
1939	82.1	16.0	69.5	23.0	19.9	73.2	**11.3**	22.1	51.1	31.5	60.0	**211.4**	671.1	51.5	7.00'	4 - XII
1940	85.5	61.1	147.3	111.4	142.3	105.5	**0.0**	84.0	**0.0**	**0.0**	185.5	**261.2**	1183.8	124.5	15.00'	25 - XI
1941	127.0	88.0	—	—	—	—	—	—	—	—	—	—	—	—	—	—
'Αθρ.	820.5	451.0	471.1	426.9	562.7	630.2	339.1	216.6	418.2	865.9	1070.1	1289.9	6751.7	Μέσ. ετήσ. 9ετίας 750.2		
Μ. 'Οροι	82.0	45.1	52.3	47.4	56.3	63.0	33.9	21.7	41.8	86.6	107.0	129.0	750.2	Μέγ. ήμερ. 9ετίας 124.5 (25 - XI - 1940)		

Λεκάνη 'Αράχθου
Νομός 'Ιωαννίνων 'Αριθ. **75**

Βροχομετρικός Σταθμός **Γρεβενητίου**
'Υψόμ. 980 m. 'Υπηρεσία μετρήσεως ΥΓ

ΕΤΟΣ	I	II	III	IV	V	VI	VII	VIII	IX	X	XI	XII	'Ετήσιον	Μέγ. ήμερήσιον έτους 'Υψος	Διάρκ.	'Ημερ/νία
1936	—	—	—	—	—	—	—	—	—	—	185.7	81.8	—	—	—	—
1937	119.2	177.6	126.0	148.0	51.5	117.2	80.2	**41.8**	115.3	74.0	256.5	**511.0**	1818.3	70.0	23.00'	3 - XII
1938	**216.2**	161.5	27.4	202.1	99.3	14.1	**1.8**	4.1	5.6	29.7	31.8	74.5	868.1	68.0	24.00'	12 - II
1939	56.1	**6.0**	177.0	12.3	101.0	49.7	16.2	27.9	102.2	160.8	66.0	**211.5**	986.7	48.4	24.00'	24 - III
1940	83.8	**107.5**	44.7	54.0	57.9	29.7	3.8	**3.4**	5.4	60.7	6.4	94.2	551.5	79.2	24.00'	18 - II
1941	**117.5**	94.3	14.9	44.1	29.7	56.6	**13.7**	19.9	19.5	58.2	74.4	104.4	647.2	16.5	24.00'	18 - I
1942	**202.0**	40.8	63.3	31.9	9.5	28.4	11.2	10.2	**0.8**	22.4	67.3	37.1	524.9	26.0	24.00'	22 - I
'Αθρ.	794.8	587.7	453.3	492.4	348.9	295.7	126.9	107.3	248.8	405.8	688.1	1114.5	5396.7	Μέσ. ετήσ. 3ετίας 899.4		
Μ. 'Οροι	132.5	97.9	75.5	82.1	58.1	49.3	21.1	17.9	41.5	67.6	98.3	159.2	899.4	Μέγ. ήμερ. 3ετίας 79.2 (18 - II - 1940)		

Λεκάνη 'Αλιάκμονος
Νομός Κοζάνης 'Αριθ. **76**

Βροχομετρικός Σταθμός **Γρεβενῶν**
'Υψόμ. 525 m. 'Υπηρεσία μετρήσεως ΕΤΥΕΜ

ΕΤΟΣ	I	II	III	IV	V	VI	VII	VIII	IX	X	XI	XII	'Ετήσιον	Μέγ. ήμερήσιον έτους 'Υψος	Διάρκ.	'Ημερ/νία
1939	49.2	37.1	76.9	48.8	11.0	101.7	57.9	**3.1**	120.6	78.3	91.2	**134.6**	810.4	60.0	9.00'	29 - VI
1940	130.1	70.7	105.4	29.0	90.6	73.0	6.1	5.0	8.5	—	—	—	—	—	—	—
'Αθρ.	179.3	107.8	182.3	77.8	101.6	174.7	64.0	8.1	129.1	78.3	91.2	134.6	810.4			
Μ. 'Οροι	89.6	53.9	91.1	38.9	50.8	87.3	32.0	4.0	64.5	78.3	91.2	134.6	810.4			

Λεκάνη Στρυμόνος
Νομός Σερρῶν 'Αριθ. **78**

Βροχομετρικός Σταθμός **Δάφνης**
'Υψόμ. 102 m. 'Υπηρεσία μετρήσεως ΕΤΥΕΜ

ΕΤΟΣ	I	II	III	IV	V	VI	VII	VIII	IX	X	XI	XII	'Ετήσιον	Μέγ. ήμερήσιον έτους 'Υψος	Διάρκ.	'Ημερ/νία
1939	131.6	38.4	107.6	23.9	**9.1**	82.7	86.4	53.5	29.9	89.2	**160.8**	81.3	894.7	120.7	11.00'	20 - XI
1940	38.7	27.3	74.8	76.8	96.0	38.1	87.2	12.9	29.2	—	—	—	—	—	—	—
'Αθρ.	170.3	65.7	182.7	100.7	105.1	120.8	173.6	66.4	59.1	89.2	160.8	81.3	894.7			
Μ. 'Οροι	85.1	32.8	91.3	50.3	52.5	60.4	86.8	33.2	29.5	89.2	160.8	81.3	894.7			

Βροχομετρικαί Παρατηρήσεις :

Λεκάνη Χειμάρρου Χαράδρου Ἀττικῆς
Νομός Ἀττικοβοιωτίας Ἀριθ. **79α**

Βροχομετρικός Σταθμός **Δεκελείας**
Ὑψόμ. 239 m. Ὑπηρεσία μετρήσεως ΜΥΥΑ

ΕΤΟΣ	I	II	III	IV	V	VI	VII	VIII	IX	X	XI	XII	Ἐτήσιον	Μέγ. ἡμερήσιον ἔτους Ὕψος	Διάρκ.	Ἡμερ/νία
1933	67.9	33.7	13.6	24.8	33.7	41.4	**4.1**	5.5	18.6	20.0	28.5	**144.3**	436.1	60.8	—	3 - XII
1934	85.6	66.0	38.5	5.6	18.2	12.9	73.0	**0**	1.1	14.9	**133.5**	93.3	542.6	128.1	—	22 - IX
1935	**84.1**	36.7	46.5	4.6	1.5	14.2	9.4	2.6	**0.9**	35.3	30.6	71.5	337.9	21.6	—	12 - XII
1936	55.9	66.3	29.6	17.3	55.5	71.6	6.7	**2.1**	2.5	109.4	**134.7**	126.6	678.2	43.1	—	6 - XI
1937	24.7	46.2	16.7	23.6	43.7	**0.4**	23.3	3.8	17.0	117.2	95.6	**122.1**	534.3	60.6	—	18 - X
1938	36.7	**154.7**	63.6	78.4	3.6	**0**	0.1	8.0	34.1	65.0	68.3	122.2	634.7	54.1	—	5 - II
1939	87.2	54.0	**158.6**	12.6	2.2	71.6	**0.4**	13.3	19.1	26.1	54.9	127.7	627.7	42.4	—	12 - III
Ἄθρ.	442.1	457.6	367.1	166.9	158.4	212.1	117.0	35.3	93.3	387.9	546.1	607.7	3791.5	Μέσ. ἐτήσ. 7ετίας 541.7		
Μ. Ὅροι	63.2	65.4	52.4	23.8	22.6	35.5	16.7	5.0	13.3	55.4	78.0	115.4	541.7	Μέγ. ἡμερ. 7ετίας 128.1 (22 - IX - 1934)		

Λεκάνη Χειμάρρου Χαράδρου Ἀττικῆς
Νομός Ἀττικοβοιωτίας Ἀριθ. **79β**

Βροχομετρικός Σταθμός **Δεκελείας** (Ταταΐου)
Ὑψόμ. 480 m. Ὑπηρεσία μετρήσεως ΕΥΔΑ

ΕΤΟΣ	I	II	III	IV	V	VI	VII	VIII	IX	X	XI	XII	Ἐτήσιον	Μέγ. ἡμερήσιον ἔτους Ὕψος	Διάρκ.	Ἡμερ/νία
1924	**205.0**	67.5	78.8	**0.0**	20.4	**0.0**	**0.0**	**0.0**	36.2	94.3	126.6	89.0	717.8	42.3	—	—
1925	55.6	84.5	138.6	15.6	69.0	32.1	26.0	—	0.0	52.5	115.0	36.7	—	—	—	—
1926	113.0	74.8	—	2.2	22.5	2.6	3.2	1.0	0.0	1.5	32.5	291.1	—	—	—	—
1927	44.0	93.8	87.1	76.4	7.7	**0.0**	0.8	**0.0**	1.5	**133.6**	5.6	109.6	560.1	51.5	—	3 - III
1928	172.1	40.5	77.7	10.7	11.5	**0.0**	**0.0**	0.6	2.7	14.2	179.3	**181.4**	690.7	58.5	—	15 - XI
1929	**181.4**	129.9	35.1	33.8	59.5	40.5	**0.0**	3.0	125.9	135.3	98.2	81.4	924.0	53.0	—	11 - I
1930	116.0	**140.0**	81.3	46.4	71.8	49.6	35.0	**0.0**	27.0	95.0	41.4	121.8	825.3	63.5	—	21 - II
1931	**230.2**	65.4	95.2	83.3	47.4	7.5	**0.0**	**0.0**	32.9	28.6	62.6	171.4	824.5	70.0	—	28 - III
1932	**126.8**	84.9	108.4	54.6	27.8	**0.0**	**0.0**	8.3	**0.0**	12.6	117.4	35.6	576.4	35.6	—	27 - IY
1933	141.3	69.2	25.3	51.2	26.3	33.3	27.8	**13.1**	23.5	22.4	35.0	**144.9**	613.3	45.3	—	18 - II
1934	161.9	146.5	51.3	9.6	3.6	13.4	34.2	**0.0**	**0.0**	18.2	72.9	**175.4**	687.0	67.6	—	16 - II
1935	**158.7**	30.8	106.8	21.4	3.4	5.3	5.5	**0.0**	2.1	51.8	91.7	109.5	587.0	50.2	—	7 - XI
1936	87.1	84.7	32.4	34.0	63.0	76.4	18.5	3.7	**2.1**	152.4	162.8	**197.7**	914.8	52.2	—	30 - XI
1937	77.6	59.4	30.1	53.1	67.2	**0.0**	10.3	**0.0**	15.2	162.4	74.7	**177.8**	727.8	50.2	—	5 - Y
1938	98.0	139.0	41.7	59.3	14.8	**0.0**	8.8	34.7	28.0	87.1	76.9	**172.8**	761.1	43.7	—	24 - XII
1939	163.4	63.3	**289.0**	**4.3**	25.4	169.2	17.2	22.3	31.6	31.5	64.2	117.6	999.0	48.3	—	26 - XII
1940	**290.7**	**0.0**	42.9	17.2	92.6	14.4	40.7	3.3	2.2	35.1	68.6	158.9	766.6	34.2	—	9 - XI
1941	82.7	144.2	65.5	—	29.7	22.2	0.0	5.3	4.7	53.4	61.2	97.2	—	—	—	—
1942	**201.1**	165.3	81.3	54.4	3.2	32.8	**0.0**	1.2	1.2	92.6	140.6	26.4	800.1	37.5	—	23 - XI
Ἄθρ.	2706.6	1683.7	1468.5	625.5	666.8	499.3	228.0	96.5	336.8	1274.5	1627.2	2496.2	11975.5	Μέσ. ἐτήσ. 16ετίας 748.5		
Μ. Ὅροι	142.4	88.6	81.6	34.7	35.1	26.3	12.0	5.4	17.7	67.1	85.6	131.4	748.5	Μέγ. ἡμερ. 16ετίας 70.0 (28 - II - 1931)		

Λεκάνη Ἰνάχου
Νομός Ἀργολιδοκορινθίας Ἀριθ. **80**

Βροχομετρικός Σταθμός **Δερβενακίων**
Ὑψόμ. 300 m. Ὑπηρεσία μετρήσεως ΥΓ

ΕΤΟΣ	I	II	III	IV	V	VI	VII	VIII	IX	X	XI	XII	Ἐτήσιον	Μέγ. ἡμερήσιον ἔτους Ὕψος	Διάρκ.	Ἡμερ/νία
1931	—	—	—	—	—	—	—	—	—	0.0	56.6	244.9	—	—	—	—
1932	40.4	106.7	163.6	—	—	0.0	0.0	5.4	0.0	49.8	88.2	2.5	—	—	—	—
1933	**133.3**	112.5	5.1	57.8	10.5	43.0	**3.1**	30.6	6.4	17.5	51.9	112.8	584.5	40.0	—	20 - II
1934	79.2	125.0	90.5	33.0	13.9	16.3	9.6	**0.0**	**0.0**	54.7	10.6	**148.2**	581.0	93.0	—	6 - II
1935	**171.0**	41.5	80.1	**0.0**	28.0	16.0	**0.0**	**0.0**	**0.0**	32.5	27.7	116.5	513.3	35.5	11.00'	14 - XII
Ἄθρ.	423.9	385.7	339.3	90.8	52.4	75.3	12.7	36.0	6.4	154.5	235.0	624.9	1678.8	Μέσ. ἐτήσ. 3ετίας 559.6		
Μ. Ὅροι	106.0	96.4	84.8	30.3	17.5	18.8	3.2	9.0	1.6	30.9	47.0	125.0	559.6	Μέγ. ἡμερ. 3ετίας 93.0 (6 - II - 1934)		

Λεκάνη **Λίμνης Βιστονίδος** (Ξηρορέμματος) Βροχομετρικός Σταθμός **Δημαρίου**
Νομός **Ροδόπης** Άριθ. **81** Ύψόμ. 950 m. Υπηρεσία μετρήσεως ΝΡ

ΕΤΟΣ	I	II	III	IV	V	VI	VII	VIII	IX	X	XI	XII	Ετήσιον	Μέγ. ήμερήσιον έτους Ύψος	Διάρκ.	Ήμερ/νία
1931	117.3	**481.4**	102.6	67.6	88.8	109.8	119.3	7.4	49.3	**4.3**	451.0	269.0	1867.8	248.2	—	15 - II
1932	124.0	130.0	169.0	149.0	50.0	112.0	4.0	23.0	14.0	—	61.2	78.9	—	—	—	—
1933	51.6	57.5	**25.4**	97.9	106.6	92.9	57.3	67.8	37.7	60.7	78.2	**165.9**	899.5	52.3	23.00'	29 - XII
1934	16.6	0.0	22.0	12.9	62.6	41.9	—	—	59.9	—	—	—	—	—	—	—
Άθρ.	309.5	668.9	309.0	327.4	308.0	356.6	180.6	98.2	160.9	65.0	590.4	513.8	2767.3	Μέσ. ετήσ. 2ετίας 1383.6		
Μ. Όροι	77.4	167.2	77.2	81.8	77.0	89.1	60.2	32.7	40.2	32.5	196.8	171.3	1383.6	Μέγ. ήμερ. 2ετίας 248.2 (15 - II - 1931)		

Λεκάνη Έβρου Βροχομετρικός Σταθμός **Διδυμοτείχου**
Νομός Έβρου Άριθ. **83** Ύψόμ. 62 m. Υπηρεσία μετρήσεως ΜΥΥΑ

ΕΤΟΣ	I	II	III	IV	V	VI	VII	VIII	IX	X	XI	XII	Ετήσιον	Μέγ. ήμερήσιον έτους Ύψος	Διάρκ.	Ήμερ/νία
1931	—	—	—	—	—	—	—	—	38.0	96.0	70.5	88.6	—	—	—	—
1932	—	—	—	—	12.7	35.5	1.5	3.7	4.5	3.5	77.5	19.6	—	—	—	—
1933	17.5	—	10.6	14.3	44.3	73.0	27.0	72.1	22.2	—	36.3	39.1	—	—	—	—
1934	55.3	—	2.6	4.4	43.9	18.6	14.1	2.2	23.6	19.7	51.8	22.9	—	—	—	—
1935	—	—	—	49.2	—	—	—	—	—	—	94.2	151.8	—	—	—	—
1936	19.8	90.6	**116.3**	39.0	85.1	100.2	38.6	**18.0**	48.5	96.0	87.6	50.1	789.8	40.6	—	14 - III
1937	101.0	38.5	26.2	80.8	12.7	**0.6**	19.1	15.1	71.6	72.7	108.9	**191.7**	738.9	63.9	—	9 - I
1938	36.7	36.8	79.7	61.2	26.9	39.5	32.6	**2.1**	80.7	76.7	14.6	**141.2**	628.7	50.8	—	22 - X
1939	71.7	28.6	129.1	14.7	21.1	129.8	**3.2**	13.7	40.7	15.7	39.9	**146.4**	652.6	27.0	—	12 - III
Άθρ.	302.0	194.5	364.5	263.6	246.7	397.2	136.1	126.9	329.8	380.3	581.3	851.4	2810.0	Μέσ. ετήσ. 4ετίας 702.5		
Μ. Όροι	50.3	48.6	60.8	37.7	35.2	56.7	19.4	18.1	41.2	54.3	64.6	94.6	702.5	Μέγ. ήμερ. 4ετίας 63.9 (9 - I - 1937)		

Λεκάνη Έβρου Βροχομετρικός Σταθμός **Δικαίων**
Νομός Έβρου Άριθ. **84** Ύψόμ. 80 m. Υπηρεσία μετρήσεως ΥΓ

ΕΤΟΣ	I	II	III	IV	V	VI	VII	VIII	IX	X	XI	XII	Ετήσιον	Μέγ. ήμερήσιον έτους Ύψος	Διάρκ.	Ήμερ/νία
1931	—	—	—	—	1.8	5.8	3.2	2.3	8.1	11.8	5.5	11.0	—	—	—	—
1932	2.7	6.3	2.4	15.0	**40.2**	7.4	14.0	13.0	**0.0**	3.5	2.6	2.0	109.1	20.0	1.00'	18 - V
1933	5.9	12.3	3.0	9.3	**83.5**	32.9	76.0	40.6	**0.0**	28.1	15.0	67.8	374 4	40.0	20.00'	28 - VIII
1934	55.6	**0.0**	0.8	11.7	14.6	36.0	37.0	**0.0**	25.3	36.8	**80.8**	17.7	316.3	32.0	2.00'	26 - VII
1935	17.6	1.7	0.4	2.7	3.9	4.1	3.0	1.4	**0.2**	3.7	29.0	**68.6**	136.3	22.0	10.30'	28 - XI
1936	9.0	40.7	75.0	31.9	68.1	71.7	—	—	—	48.8	3.1	36.9	—	—	—	—
1937	70.0	68.5	19.9	73.1	28.0	**10.0**	26.4	46.1	33.5	44.6	109.1	**172.1**	701.3	41.2	12.30'	9 - II
1938	51.2	27.2	42.9	38.4	17.5	8.5	17.3	**2.3**	55.1	47.8	21.7	**121.6**	451.5	32.5	24.00'	5 - XII
1939	94.1	18.5	**129.1**	23.6	**9.1**	120.8	83.6	22.4	18.3	33.8	23.5	88.9	665.7	68.0	1.00'	12 - VII
1940	67.0	35.2	57.0	38.1	75.0	76.2	**0.0**	75.6	92.0	42.3	132.7	**188.5**	929.6	65.4	24.00	9 - XII
1941	46.4	78.7	—	—	—	—	—	—	—	—	—	—	—	—	—	—
Άθρ.	419.5	289.1	330.5	293.8	341.7	373.4	260.5	203.7	232.5	301.2	423.0	775.1	3684.2	Μέσ. ετήσ. 8ετίος 460.5		
Μ. Όροι	42.0	28.9	36.7	32.6	34.2	37.3	28.9	22.6	25.8	30.1	42.3	77.5	460.5	Μέγ. ήμερ. 8ετίας 68.0 (12 - VII - 1939)		

Λεκάνη Βέρζοβα & Σαραντα ποτάμου Βροχομετρικός Σταθμός **Δολιανών**
Νομός Άρκαδίας Άριθ. **85** Ύψόμ. 950 m. Υπηρεσία μετρήσεως ΥΓ

ΕΤΟΣ	I	II	III	IV	V	VI	VII	VIII	IX	X	XI	XII	Ετήσιον	Μέγ. ήμερήσιον έτους Ύψος	Διάρκ.	Ήμερ/νία
1931	—	—	7.3	95.2	66.6	60.4	1.3	0.0	36.6	31.8	105.8	142.1	—	—	—	—
1932	72.0	122.2	118.6	57.4	36.6	9.8	**0.0**	**0.0**	17.1	12.1	**145.1**	57.9	648.8	50.0	—	13 - XI
1933	194.7	194.1	37.8	81.0	12.0	—	—	—	—	—	—	—	—	—	—	—
Άθρ.	266.7	316.3	163.7	233.6	115.2	70.2	1.3	0.0	53.7	43.9	250.9	200.0	648.8			
Μ. Όροι	133.3	158.1	54.5	77.8	38.4	35.1	0.6	0.0	26.8	22.0	125.5	100.0	648.8			

Βροχομετρικαί παρατηρήσεις :

Λεκάνη **Πηνειοῦ Θεσσαλίας**
Νομός **Φθιωτιδοφωκίδος** Ἀριθ. **86**

Βροχομετρικός Σταθμός **Δομοκοῦ**
Ὑψόμ. — Ὑπηρεσία μετρήσεως ΕΥΕΘ

ΕΤΟΣ	I	II	III	IV	V	VI	VII	VIII	IX	X	XI	XII	Ἐτήσιον	Μέγ. ἡμερήσιον ἔτους Ὕψος	Διάρκ.	Ἡμερ νία
1903	—	—	—	—	—	—	—	—	—	121.7	43.0	131.9	—	—	—	—
1904	115.5	**456.0**	39.0	39.8	**29.5**	75.4	52.0	51.0	115.7	153.7	126.0	66.2	1319.1	150.0	24.00'	18 - II
1905	**156.3**	119.2	112.3	**13.8**	31.3	101.1	17.0	30.6	34.8	31.8	68.8	66.6	783.6	54.0	—	7 - I
1906	103.1	101.9	126.5	**28.1**	76.6	32.0	28.2	36.8	64.3	67.8	154.9	**194.9**	1015.1	38.2	—	12 - IX
1907	**131.1**	126.6	129.8	58.5	4.3	12.0	**0.0**	24.5	**0.0**	23.9	62.6	116.3	689.6	34.3	2.00'	26 - III
1908	19.4	39.0	58.3	59.5	**4.6**	32.7	24.1	12.5	**302.8**	96.9	73.6	203.0	926.4	143.0	—	20 - IX
1909	47.0	53.7	76.1	10.2	**113.1**	**0.0**	59.7	3.5	71.0	58.4	93.7	55.2	641.6	54.0	14.00'	17 - Y
1910	124.1	104.0	**166.5**	70.5	124.3	5.5	**0.0**	16.5	49.9	55.2	96.0	132.0	944.5	47.5	24.00'	17 - II
1911	18.5	65.2	78.5	97.0	**118.5**	13.5	51.8	49.0	63.9	**0.0**	97.0	100.2	753.1	41.5	18.00'	9 - XII
1912	49.9	106.3	51.0	170.6	1.8	72.4	5.7	—	—	—	—	—	—	—	—	—
Ἄθρ.	764.9	1171.9	838.1	547.2	504.0	344.6	238.5	224.4	702.4	609.4	815.6	1066.3	7073.0	Μέσ. ἐτήσ. 8ετίας 884.1		
Μ. Ὅροι	85.0	130.2	93.1	60.8	56.0	38.3	26.5	28.0	87.8	67.7	90.6	118.5	884.1	Μέγ. ἡμερ. 8ετίας 150.0 (18 - II - 1904)		

Λεκάνη **Σπερχειοῦ**
Νομός **Φθιωτιδοφωκίδος** Ἀριθ. **87**

Βροχομετρικός Σταθμός **Δρακοσπηλιᾶς**
Ὑψόμ. 490 m. Ὑπηρεσία μετρήσεως ΥΓ

ΕΤΟΣ	I	II	III	IV	V	VI	VII	VIII	IX	X	XI	XII	Ἐτήσιον	Μέγ. ἡμερήσιον ἔτους Ὕψος	Διάρκ.	Ἡμερ/νία
1931	43.9	204.7	113.6	125.6	79.6	5.0	**0.0**	4.8	36.3	15.0	**221.1**	171.0	1020.6	87.5	—	30 - XI
1932	19.7	**202.6**	200.9	24.4	26.2	24.0	**0.0**	1.3	20.5	60.6	199.3	36.5	816.0	75.0	13.00'	13 - XI
1933	207.2	144.6	34.3	55.6	—	61.7	8.5	33.0	12.5	44.9	74.0	205.0	—	—	—	—
1934	142.3	175.5	135.2	24.0	49.1	27.6	2.7	**0.0**	3.0	81.6	96.5	**232.2**	969.7	75.0	—	3 - III
1935	190.8	100.6	99.5	6.5	21.7	50.5	**5.0**	**5.0**	5.5	54.0	109.0	**223.5**	871.6	106.5	15.00'	8 - XII
1936	88.5	89.0	53.0	142.5	148.6	25.3	12.0	**0.0**	9.0	109.0	**189.0**	84.5	950.4	95.0	12.00'	25 - IY
1937	44.8	147.5	34.0	30.0	59.3	14.3	18.0	**5.0**	82.0	**416.3**	140.0	169.3	1160.5	151.5	5.00'	11 - X
1938	225.0	234.0	117.5	185.5	21.0	**0.0**	**0.0**	**0.0**	47.5	64.0	31.2	**364.6**	1290.3	100.0	11.00'	1 - XII
1939	97.2	144.5	**210.2**	79.5	20.9	105.9	**0.0**	5.0	100.0	29.5	99.0	177.6	1069.3	62.5	9.00'	1 - III
1940	269.8	90.2	79.5	65.5	154.5	21.0	26.5	24.0	**0.0**	91.0	60.7	**297.5**	1180.2	90.0	24.00'	10 - I
1941	134.0	120.0	72.5	39.0	19.0	6.2	5.0	**0.0**	64.5	138.5	**280.5**	135.0	1014.2	100.0	15.00'	15 - X
Ἄθρ.	1463.2	1653.1	1150.2	778.1	599.9	341.5	77.7	78.1	380.8	1104.4	1500.3	2096.7	10342.8	Μέσ. ἐτήσ. 10ετίας 1034.3		
Μ. Ὅροι	133.0	150.3	104.6	70.7	60.0	31.0	7.1	7.1	34.6	100.4	136.4	190.6	1034.3	Μέγ. ἡμερ. 10ετίας 151.5 (11 - X - 1937)		

Λεκάνη **Στρυμόνος**
Νομός **Δράμας** Ἀριθ. **88**

Βροχομετρικός Σταθμός **Δράμας**
Ὑψόμ. 130 m.[1] Ὑπηρεσία μετρήσεως ΜΥΥΑ

ΕΤΟΣ	I	II	III	IV	V	VI	VII	VIII	IX	X	XI	XII	Ἐτήσιον	Μέγ. ἡμερήσιον ἔτους Ὕψος	Διάρκ.	Ἡμερ]νία
1932	—	—	46.5	32.9	0.0	—	—	—	13.7	27.3	20.5	20.5	—	—	—	—
1933	16.2	64.4	13.0	19.5	69.3	58.0	24.5	42.4	**12.2**	101.3	22.5	**102.3**	545.6	57.0	—	18 - X
1934	**100.7**	6.0	7.8	4.2	52.1	64.1	30.9	**2.0**	4.4	89.5	81.8	58.9	502.4	34.8	—	9 - X
1935	170.2	7.1	47.1	—	—	—	—	—	8.7	46.0	—	99.8	—	—	—	—
1936	49.9	—	—	—	—	—	—	—	—	—	39.5	39.6	—	—	—	—
1937	44.9	43.4	9.9	—	—	—	—	19.7	16.9	51.1	106.0	39.0	—	—	—	—
1939	81.7	24.6	**103.2**	37.1	29.0	50.4	17.4	**17.0**	47.5	45.6	66.6	75.0	595.1	35.5	—	15 - XI
Ἄθρ.	463.6	145.5	227.5	93.7	150.4	172.5	72.8	81.1	103.4	360.8	336.9	435.1	1643.1	Μέσ. ἐτήσ. 3ετίας 547.7		
Μ. Ὅροι	77.3	29.1	37.9	23.4	37.6	57.5	24.3	20.3	17.2	60.1	56.1	62.1	547.7	Μέγ. ἡμερ. 3ετίας 57.0 (18 - X 1933)		

(1) 1932 - 37 74 m. 1938 - 39 130 m.

Λεκάνη Ἀλιάκμονος — Βροχομετρικός Σταθμός **Ἐδέσσης**
Νομός **Πέλλης** — Ἀριθ. **89α** — Ὑψόμ. 330 m. Ὑπηρεσία μετρήσεως ΝΠ

ΕΤΟΣ	I	II	III	IV	V	VI	VII	VIII	IX	X	XI	XII	Ἐτήσιον	Μέγ. ἡμερήσιον ἔτους		
														Ὕψος	Διάρκ.	Ἡμερ/νία
1919	—	—	—	—	—	—	—	—	—	139.0	47.8	102.7	—	—	—	—
1920	25.0	90.0	59.0	83.0	74.0	47.0	**7.0**	23.0	128.0	**293.0**	75.0	228.0	1132.0	72.6	24.00'	8 - X
1921	162.0	16.9	12.9	141.4	111.1	68.8	**6.8**	41.0	86.7	64.4	**217.0**	54.4	983.4	39.7	13.00'	26 - VIII
1922	136.8	4.1	14.3	47.9	22.5	19.9	**0.0**	31.1	17.1	**148.1**	78.4	133.6	653.8	61.5	24.00'	22 - XII
1923	38.3	102.4	**146.7**	25.9	53.0	62.6	56.5	25.1	**0.0**	17.2	51.1	58.5	637.3	47.2	24.00'	13 - III
1924	50.6	124.4	28.0	20.0	15.0	93.1	4.2	8.4	10.4	—	—	—	—	—	—	—
1926	—	—	—	—	—	—	—	28.7	7.4	6.8	93.0	111.3	—	—	—	—
1927	64.1	41.6	118.8	55.4	57.4	13.2	**8.0**	15.3	81.7	196.0	60.2	**208.0**	910.7	75.1	24.00,	7 - X
1928	42.5	45.4	**143.8**	41.8	7.9	**2.4**	6.4	15.0	19.1	35.2	115.4	49.0	523.9	26.4	12.30'	15 - III
1929	48.8	100.5	59.0	42.0	31.0	80.5	**4.0**	46.0	105.5	94.0	**191.0**	112.7	915.0	53.0	24.00'	19 - XI
1930	17.4	64.3	2.0	27.5	24.1	178.6	16.0	**0.0**	16.0	37.1	15.3	**187.2**	585.5	60.9	16.30'	6 - VI
1931	92.2	151.6	31.8	**203.1**	32.6	15.0	**0.0**	3.8	46.2	15.3	100.5	27.9	720.0	59.0	19.00'	22 - II
1932	14.8	**8.5**	70.8	65.9	73.3	39.4	37.8	17.1	26.0	16.1	**97.1**	21.2	488.0	42.3	24.00'	14 - XI
1933	58.6	67.4	30.6	41.5	54.8	64.2	35.3	62.4	**14.9**	101.1	82.9	**101.6**	715.3	35.0	5.00'	2 - X
1934	**177.9**	26.2	70.2	46.9	64.7	53.1	**12.5**	12.8	20.4	102.2	101.1	100.1	788.1	85.0	24.00'	1 - I
1935	208.2	44.9	55.5	—	—	—	—	—	—	—	—	—	—	—	—	—
Ἄθρ.	1137.2	888.2	843.4	842.3	621.4	737.8	194.5	329.7	579.4	1265.5	1325.8	1496.2	9053.0	Μέσ. ἐτήσ. 12ετίας 754.4		
Μ. Ὅροι	81.2	63.4	60.2	64.8	47.8	56.7	14.1	23.5	41.4	90.4	94.7	106.8	754.4	Μέγ. ἡμερ. 12ετίας 85.0 (1 - I - 1934)		

Λεκάνη Ἀλιάκμονος — Βροχομετρικός Σταθμός **Ἐδέσσης**
Νομός **Πέλλης** — Ἀριθ. **89β** — Ὑψόμ. 300 m. Ὑπηρεσία μετρήσεως ΜΥΥΑ

ΕΤΟΣ	I	II	III	IV	V	VI	VII	VIII	IX	X	XI	XII	Ἐτήσιον	Μέγ. ἡμερήσιον ἔτους		
														Ὕψος	Διάρκ.	Ἡμερ/νία
1930	14.0	69.1	9.0	37.5	42.0	**164.1**	24.3	**3.4**	36.9	38.2	33.6	163.3	635.4	64.0	—	6 - VI
1931	108.2	163.3	48.1	**218.0**	55.7	33.7	**5.7**	9.4	38.8	32.0	108.9	59.2	881.0	46.3	—	8 - IV
1936	118.5	**178.0**	129.5	125.5	163.1	58.2	50.3	36.7	**12.8**	126.3	70.6	21.1	1090.6	61.0	—	4 - II
1937	29.0	73.4	164.7	90.6	111.9	85.0	49.3	**26.1**	74.9	74.1	**166.3**	89.2	1034.5	141.9	—	2 - III
1938	15.5	37.4	9.6	—	60.2	3.1	6.7	36.8	—	—	—	237.9	—	—	—	—
1939	133.2	26.7	77.4	84.6	37.3	74.7	**19.3**	20.4	117.7	96.5	130.4	**167.5**	985.7	58.9	—	24 - I
Ἄθρ.	418.4	547.9	438.3	556.2	470.2	418.8	155.6	132.8	281.1	367.1	509.8	938.2	4627.2	Μέσ. ἐτήσ. 5ετίας 925.4		
Μ. Ὅροι	69.7	91.3	73.1	111.2	78.4	69.8	25.9	22.1	56.2	73.4	102.0	156.3	925.5	Μέγ. ἡμερ. 5ετίας 141.9 (2 - III - 1937)		

Λεκάνη **Στρυμόνος** — Βροχομετρικός Σταθμός **Ἐλευθερουπόλεως**
Νομός **Καβάλλας** — Ἀριθ. **90** — Ὑψόμ. 45 m. Ὑπηρεσία μετρήσεως ΕΤΥΕΜ

ΕΤΟΣ	I	II	III	IV	V	VI	VII	VIII	IX	X	XI	XII	Ἐτήσιον	Μέγ. ἡμερήσιον ἔτους		
														Ὕψος	Διάρκ.	Ἡμερ/νία
1939	189.9	38.9	157.6	27.0	32.5	38.8	**16.7**	41.8	45.7	49.9	**210.0**	103.4	952.2	117.9	18.50'	15 - XI
1940	70.2	51.9	114.0	58.0	125.3	93.9	52.7	62.4	42.3	—	—	—	—	—	—	—
Ἄθρ.	260.1	90.8	271.6	85.0	157.8	132.7	69.4	104.2	88.0	49.9	210.0	103.4	952.2			
Μ. Ὅροι	130.0	45.4	135.8	42.5	78.9	66.3	34.7	52.1	44.0	49.9	210.0	103.4	952.2			

Λεκάνη **Στρυμόνος**
Νομός **Σερρῶν** Ἀριθ. **91**

Βροχ. Σταθμός **60οῦ χλμ. ὁδοῦ Σερρῶν - Θεσ/νίκης**
Ὑψόμ. 570 m. Ὑπηρεσία μετρήσεως ΜΟ, ΕΤΥΕΜ

ΕΤΟΣ	I	II	III	IV	V	VI	VII	VIII	IX	X	XI	XII	Ἐτήσιον	Μέγ. ἡμερήσιον ἔτους Ὕψος	Διάρκ.	Ἡμερ/νία
1930	18.5	48.0	**3.3**	39.9	56.7	**133.1**	131.2	20.3	66.2	39.0	21.1	87.2	564.5	—	—	—
1931	81.8	91.3	49.6	81.6	**105.9**	98.1	**19.8**	27.2	50.8	40.1	28.7	64.7	739.6	—	—	—
1932	20.6	24.4	**63.0**	30.2	21.1	16.5	**0.0**	7.3	25.4	27.2	7.1	6.8	249.6	23.4	15.00'	14 - IX
1933	22.0	40.9	**16.8**	20.6	**133.7**	52.1	23.1	56.2	69.6	111.5	88.3	131.9	766.7	—	—	—
1934	62.2	6.3	30.2	25.4	33.5	57.0	7.4	**0.0**	3.0	25.4	**82.3**	20.0	352.7	26.4	12.00'	4 - Y
1935	140.0	29.1	; 21.6	10.9	24.0	**153.7**	29.2	34.3	**5.8**	63.0	60.2	71.1	642.9;	—	—	—
1936	35.1	119.6	67.8	40.3	**133.7**	84.5	108.8	33.0	41.9	96.7	20.5	**14.6**	796.5	32.3	17.00'	11 - VI
1937	28.1	58.2	49.1	59.4	74.5	84.8	96.2	7.6	**6.0**	79.3	**118.2**	43.8	705.2	39.7	13.30'	2 - III
1938	23.1	12.2	23.1	117.7	59.4	34.5	8.5	85.4	—	—	—	—	—	—	—	—
Ἄθρ.	431.4	430.0	324.5	426.0	642.5	714.3	324.2	271.3	268.7	482.2	426.4	440.1	4817.7	Μέσ. ἐτήσ. 8ετίας 602.2 Μέγ. ἡμερ. 4ετίας 39.7 (2 - III - 1937)		
Μ. Ὅροι	47.9	47.8	36.0	47.3	71.4	79.4	36.0	30.1	33.6	60.3	53.3	55.0	602.2			

Λεκάνη —
Νομός **Λασηθίου Κρήτης** Ἀριθ. **92**

Βροχομετρικός Σταθμός **Ἔξω Λακωνίων**
Ὑψόμ. 152 m. Ὑπηρεσία μετρήσεως ΥΓ

ΕΤΟΣ	I	II	III	IV	V	VI	VII	VIII	IX	X	XI	XII	Ἐτήσιον	Μέγ. ἡμερήσιον ἔτους Ὕψος	Διάρκ.	Ἡμερ/νία
1931	75.1	**133.6**	30.6	57.6	79.0	1.5	**0.0**	**0.0**	8.1	31.0	88.0	52.2	556.7	39.4	—	27 - I
1932	195.4	110.9	49.3	3.7	35.7	**0.0**	**0.0**	**0.0**	**0.0**	18.9	**442.8**	84.6	941.3	117.8	—	15 - XI
1933	39.1	65.9	11.4	30.2	6.9	0.9	**0.0**	**0.0**	10.4	**0.0**	6.6	**248.1**	419.5	72.7	—	22 - XI
1934	166.2	**171.8**	19.5	85.7	9.2	1.0	**0.0**	5.0	4.6	149.1	18.0	81.4	711.5	66.3	12.45'	4 - IY
1935	**211.0**	109.0	128.1	0.9	1.5	**0.0**	**0.0**	**0.0**	1.5	55.0	75.1	33.7	615.8	46.8	21.30'	18 - III
1936	86.5	36.1	22.1	5.2	11.5	3.1	13.3	**0.0**	**0.0**	25.9	**229.6**	182.3	615.6	99.0	—	19 - XI
1937	150.3	110.9	6.9	10.1	11.8	**0.0**	**0.0**	**0.0**	0.4	**238.5**	112.1	66.3	707.3	133.2	12.00';	17 - X
1938	143.9	**207.6**	62.6	108.9	5.7	**0.0**	**0.0**	**0.0**	21.7	8.5	66.0	138.2	763.1	43.3	24.00'	16 - IY
1939	39.3	115.0	**168.3**	**0.0**	14.3	121.3	**0.0**	3.8	1.5	**0.0**	77.9	34.9	576.3	78.1	19.55'	6 - VI
1940	**211.7**	125.9	87.4	31.8	55.7	4.7	**0.0**	11.2	3.1	71.2	41.6	136.6	780.9	63.4	22.50'	22 - II
1941	76.2	—	—	—	—	—	—	—	—	—	—	—	—	—	—	—
Ἄθρ.	1394.7	1186.7	586.2	334.1	231.3	132.5	13.3	20.0	51.3	598.1	1157.7	1058.3	6688.0	Μέσ. ἐτήσ. 10ετίας 668.8 Μέγ. ἡμερ. 10ετίας 133.2 (17 - X - 1937)		
Μ. Ὅροι	126.8	118.7	58.6	33.4	23.1	13.2	1.3	2.0	5.1	59.8	115.8	105.8	668.8			

Λεκάνη —
Νομός **Λασηθίου Κρήτης** Ἀριθ. **93**

Βροχομετρικός Σταθμός **Ἔξω Ποτάμων**
Ὑψόμ. 825 m. Ὑπηρεσία μετρήσεως ΥΓ

ΕΤΟΣ	I	II	III	IV	V	VI	VII	VIII	IX	X	XI	XII	Ἐτήσιον	Μέγ. ἡμερήσιον ἔτους Ὕψος	Διάρκ.	Ἡμερ/νία
1931	85.1	**317.5**	55.0	111.3	71.5	5.2	**0.0**	**0.0**	4.9	42.0	54.1	129.0	875.6	94.6	—	10 - IY
1932	503.2	357.8	78.4	11.2	85.4	**0.0**	**0.0**	**0.0**	**0.0**	29.3	**814.5**	166.1	2045.9	274.1	—	15 - XI
1933	96.2	105.3	59.2	53.3	15.5	**0.0**	**0.0**	**0.0**	22.1	**0.0**	13.5	**327.6**	692.7	131.5	—	3 - XII
1934	**313.4**	288.6	29.3	174.0	13.1	**0.0**	**0.0**	**0.0**	**0.0**	276.3	52.0	197.1	1343.8	110.7	6.00'	4 - IY
1935	**331.0**	190.4	323.0	**0.0**	**0.0**	**0.0**	**0.0**	**0.0**	24.7	117.1	152.5	81.9	1220.6	97.7	18.00'	18 - III
1936	128.6	116.1	56.4	14.8	49.3	6.8	48.3	**0.0**	0.8	25.7	192.4	**391.0**	1030.2	72.0	18.00'	19 - XII
1937	224.1	225.6	16.3	46.7	26.1	**0.0**	**0.0**	**0.0**	**0.0**	213.3	**249.1**	98.9	1100.1	75.1	16.00'	10 - I
1938	323.4	**548.0**	185.5	223.6	30.5	**0.0**	**0.0**	**0.0**	4.6	32.6	83.4	244.6	1676.2	116.8	24.00'	16 - IY
1939	85.6	205.4	295.8	**0.0**	23.6	186.8	**0.0**	11.5	3.7	**0.0**	**244.1**	113.3	1169.8	116.3	18.00'	3 - III
1940	**488.9**	166.9	153.4	56.1	97.3	4.1	**0.0**	**0.0**	**0.0**	32.9	147.2	279.3	1426.1	113.5	15.00'	7 - I
1941	192.3	373.1	—	—	—	—	—	—	—	—	—	—	—	—	—	—
Ἄθρ.	2771.8	2894.7	1252.3	691.0	412.3	202.9	48.3	11.5	60.8	769.2	2002.8	2028.8	12581.0	Μέσ. ἐτήσ. 10ετίας 1258.1 Μέγ. ἡμερ. 10ετίας 274.1 (15 - XI - 1932)		
Μ. Ὅροι	251.9	263.1	125.2	69.1	41.2	20.3	4.8	1.1	6.1	76.9	200.3	202.9	1258.1			

Λεκάνη Κηφισοῦ Βοιωτίας
Νομός Φθιωτιδοφωκίδος
Ἀριθ. **94**

Βροχομετρικός Σταθμός **Ἐπταλόφου**
Ὑψόμ. 840 m. Ὑπηρεσία μετρήσεως ΜΥΥΑ

ΕΤΟΣ	I	II	III	IV	V	VI	VII	VIII	IX	X	XI	XII	Ἐτήσιον	Μέγ. ἡμερήσιον ἔτους		
														Ὕψος	Διάρκ.	Ἡμερ/νία
1930	155.9	251.7	156.8	108.0	112.1	160.4	112.2	**4.1**	40.6	144.1	68.2	**285.2**	1599.3	85.8	—	13 - III
1937	64.1	160.5	52.5	68.4	113.2	47.4	66.8	**4.4**	48.1	278.5	214.0	**321.0**	1448.9	98.9	—	18 - X
1938	106.1	242.6	71.3	162.7	35.1	**0.4**	11.0	4.3	68.1	63.6	65.4	**409.9**	1240.5	64.4	—	13 - II
1939	172.7	168.8	302.8	137.5	39.6	**384.9**	**2.1**	23.0	104.0	45.5	86.4	222.7	1690.0	271.4	—	29 - VI
Ἄθρ.	498.8	823.6	593.4	476.6	300.0	593.1	192.1	35.8	260.8	531.7	434.0	1238.8	5978.7	Μέσ. ἐτήσ. 4ετίας 1494.7		
Μ. Ὅροι	124.7	205.9	148.4	119.2	75.0	148.3	48.0	9.0	65.2	132.9	108.5	309.7	1494.7	Μέγ. ἡμερ. 4ετίας 271.4 (29 - VI - 1939)		

Λεκάνη Λουδία
Νομός Θεσσαλονίκης
Ἀριθ. **95**

Βροχομετρικός Σταθμός **Ἐργοταξίου Λουδία**
Ὑψόμ. 4 m. Ὑπηρεσία μετρήσεως ΕΤΥΕΜ

ΕΤΟΣ	I	II	III	IV	V	VI	VII	VIII	IX	X	XI	XII	Ἐτήσιον	Μέγ. ἡμερήσιον ἔτους		
														Ὕψος	Διάρκ.	Ἡμερ/νία
1939	**104.8**	14.1	90.7	44.4	14.3	85.7	26.8	**9.0**	71.6	82.5	62.9	55.9	662.7	38.3	—	26 - X
1940	81.3	—	33.2	62.4	37.2	139.4	19.9	1.8	3.2	—	—	—	—	—	—	—
Ἄθρ.	186.1	14.1	123.9	106.8	51.5	225.1	46.7	10.8	74.8	82.5	62.9	55.9	662.7			
Μ. Ὅροι	93.0	14.1	61.9	53.4	25.7	112.5	23.3	5.4	37.4	82.5	62.9	55.9	662.7			

Λεκάνη Λίμνης Βιστονίδος (Ξηρορέμματος)
Νομός Ροδόπης
Ἀριθ. **96**

Βροχομετρικός Σταθμός **Ἐχίνου**
Ὑψόμ. 600 m. Ὑπηρεσία μετρήσεως NP

ΕΤΟΣ	I	II	III	IV	V	VI	VII	VIII	IX	X	XI	XII	Ἐτήσιον	Μέγ. ἡμερήσιον ἔτους		
														Ὕψος	Διάρκ.	Ἡμερ/νία
1930	—	—	—	—	—	—	—	—	122.8	144.2	57.0	154.8	—	—	—	—
1931	—	208.0	53.2	96.6	43.7	206.8	44.5	20.0	89.2	102.7	96.9	186.4	—	—	—	—
1932	46.0	30.4	28.0	94.1	94.0	48.0	26.0	26.0	**12.0**	**12.0**	50.1	**106.0**	572.4	70.0	5.00'	5 - XII
1933	112.0	126.0	**10.0**	42.0	**134.0**	76.0	48.0	38.0	50.0	94.0	82.0	124.0	936.0	58.0	8.00'	19 - X
1934	62.0	**0.0**	12.0	4.8	55.1	83.0	26.4	8.0	67.0	90.8	133.5	**182.3**	724.9	92.3	24.00'	17 - XII
1935	35.9	65.2	60.0	—	—	—	—	—	—	—	—	—	—	—	—	—
Ἄθρ.	255.9	329.4	163.2	237.5	326.8	413.8	144.9	92.0	341.0	443.7	419.5	753.5	2233.3	Μέσ. ἐτήσ. 3ετίας 744.4		
Μ. Ὅροι	64.0	85.9	32.6	59.4	81.7	103.4	36.2	23.0	68.2	88.7	83.9	150.7	744.4	Μέγ. ἡμερ. 3ετίας 92.3 (17 - XII 1934)		

Λεκάνη Λιμνῶν Θεσσαλονίκης
Νομός Θεσσαλονίκης
Ἀριθ. **97**

Βροχομετρικός Σταθμός **Ζαγκλιβερίου**
Ὑψόμ. 209 m. Ὑπηρεσία μετρήσεως ΥΓ

ΕΤΟΣ	I	II	III	IV	V	VI	VII	VIII	IX	X	XI	XII	Ἐτήσιον	Μέγ. ἡμερήσιον ἔτους		
														Ὕψος	Διάρκ.	Ἡμερ/νία
1931	—	—	—	—	—	—	—	—	—	—	1.9	2.4	—	—	—	—
1932	—	—	—	20.7	83.0	22.0	33.0	70.0	10.2	60.0	98.0	50.0	—	—	—	—
1933	0.8	1.3	—	—	—	—	—	—	6.4	51.3	35.8	45.0	—	—	—	—
1934	**101.9**	**0.0**	41.0	18.7	79.0	87.4	14.4	1.5	1.5	72.5	54.8	83.4	556.1	57.5	14.00'	1 - I
1935	144.7	10.3	140.6	10.7	**3.5**	92.3	7.3	16.0	5.2	54.0	84.0	**268.2**	836.8	60.2	24.00'	31 - III
1936	109.4	93.7	163.1	41.4	**181.9**	83.2	55.8	**16.6**	25.7	86.5	35.7	72.0	965.0	60.5	10.00'	4 - V
1937	51.2	70.2	**17.8**	29.1	55.4	92.1	95.7	32.5	23.3	79.0	**143.1**	45.0	734.4	30.5	0.30'	31 - VIII
1938	63.3	9.0	14.1	124.2	14.9	**6.0**	64.5	50.2	10.9	62.2	18.0	**155.1**	592.4	37.0	2.00'	18 - VIII
1939	**114.6**	45.7	70.8	79.3	29.0	47.3	**8.8**	50.5	35.7	26.6	43.3	84.1	635.7	38.6	19.00'	24 - I
1940	73.1	11.0	82.5	22.5	60.5	129.4	34.1	64.8	30.4	—	—	—	—	—	—	—
1941	—	—	—	—	—	32.1	48.9	7.5	27.3	71.0	40.9	14.7	—	—	—	—
1942	99.2	101.1	12.7	19.3	41.8	43.7	61.3	10.5	**0.0**	40.8	**141.1**	5.4	576.9	40.4	4.00'	29 - X
Ἄθρ.	758.2	342.3	542.6	365.9	549.0	635.5	423.8	320.1	176.6	603.9	696.6	825.3	4897.3	Μέσ. ἐτήσ. 7ετίας 699.6		
Μ. Ὅροι	84.2	38.0	67.8	40.7	61.0	63.6	42.4	32.0	16.1	60.4	63.3	75.0	699.6	Μέγ. ἡμερ. 7ετίας 60.5 (4 - Y - 1936)		

Λεκάνη —
Νομός Ζακύνθου

Ἀριθ. **98**

Βροχομετρικός Σταθμός **Ζακύνθου**
Ὑψόμ. 6 m. Ὑπηρεσία μετρήσεως ΜΥΥΑ

ΕΤΟΣ	I	II	III	IV	V	VI	VII	VIII	IX	X	XI	XII	Ἐτήσιον	Μέγ. ἡμερήσιον ἔτους		
														Ὕψος	Διάρκ.	Ἡμερ/νία
1930	128.0	121.4	59.8	82.4	10.2	168.8	**0.0**	**0.0**	76.6	104.4	30.9	**248.2**	1030.7	88.0	—	19 - VI
1931	167.7	280.4	33.2	143.6	20.0	1.6	**0**	**0**	113.6	59.2	161.6	**454.6**	1435.5	94.0	—	20 - XII
1932	65.0	130.2	**215.7**	61.8	32.0	5.4	**0**	4.0	58.6	68.4	142.0	135.2	918.3	55.0	—	7 - IX
1933	**295.4**	228.0	69.2	62.6	48.2	98.7	**0**	68.5	38.0	86.8	69.8	204.2	1269.4	60.0	—	29 - VIII
1934	138.8	37.2	119.8	86.4	4.4	18.6	**0.0**	**0.0**	11.2	70.6	187.4	**294.0**	968.4	101.6	—	12 - XI
1935	294.8	69.6	95.1	4.6	1.6	33.0	**0**	**0**	34.7	89.2	293.6	**298.8**	1215.0	133.4	—	5 - XI
1936	124.0	**149.8**	53.7	44.9	40.5	29.6	**0**	**0**	9.4	132.0	100.0	76.8	760.7	46.8	—	11 - II
1937	110.6	153.5	40.4	76.6	—	—	—	—	50.8	99.6	—	—	—	—	—	—
1938	149.4	137.1	14.7	44.7	7.2	—	—	**0.0**	48.4	—	—	87.6	—	—	—	—
1939	37.6	16.1	—	47.6	16.9	21.3	—	—	17.7	—	80.8	—	—	—	—	—
Ἄθρ.	1511.3	1323.3	701.6	655.2	181.0	377.0	0.0	72.5	459.0	710.2	1066.1	1799.4	7598.0	Μέσ. ἐτήσ. 7ετίας 1085.4 Μέγ. ἡμερ. 7ετίας 133.4 (5 - XI - 1935)		
Μ. Ὅροι	151.1	132.3	78.0	65.5	20.1	47.1	0.0	9.1	45.9	88.8	133.3	224.9	1085.4			

Λεκάνη Πηνειοῦ Θεσσαλίας
Νομός Λαρίσης

Ἀριθ. **99**

Βροχομετρικός Σταθμός **Ζαππείου** (Λαρίσης)
Ὑψόμ. 170 m. Ὑπηρεσία μετρήσεως ΥΓ

ΕΤΟΣ	I	II	III	IV	V	VI	VII	VIII	IX	X	XI	XII	Ἐτήσιον	Μέγ. ἡμερήσιον ἔτους		
														Ὕψος	Διάρκ.	Ἡμερ/νία
1932	—	—	—	—	—	—	—	—	—	23.9	63.3	17.0	—	—	—	—
1933	63.8	42.4	**0.0**	43.2	29.4	37.1	**0.0**	7.5	**0.0**	**116.2**	32.5	69.2	441.3	56.0	9.00'	16 - X
1934	66.5	20.5	28.5	1.3	93.6	30.0	**0.0**	**0.0**	37.4	81.8	**129.9**	41.6	531.1	70.6	10.00'	21 - XI
1935	110.7	49.2	98.9	**0.0**	14.5	79.6	**0.0**	**0.0**	24.3	69.8	51.4	**249.8**	748.2	133.3	24.00'	9 - XII
1936	54.6	65.8	46.7	65.8	**173.0**	**0.0**	32.1	5.6	32.6	74.0	40.6	45.1	635.9	70.8	24.00'	3 - V
1937	40.0	49.6	32.4	62.6	80.1	97.8	20.4	**0.0**	88.5	**238.6**	152.0	119.1	981.1	110.3	12.00'	18 - X
1938	33.0	60.5	32.4	**157.1**	32.0	**0.0**	1.9	**0.0**	2.8	73.8	33.0	95.3	521.8	70.2	24.00'	11 - IV
1939	47.8	40.4	66.7	82.9	22.1	25.8	**0.0**	**0.0**	55.0	31.3	66.6	**98.2**	536.8	38.0	14.00'	6 - XI
1940	**208.2**	27.2	48.2	48.3	89.6	26.4	42.3	**0.0**	**0.0**	41.2	67.3	128.5	727.2	64.0	20.00'	5 - I
1941	40.4	71.5	21.7	—	—	4.3	0.0	8.7	45.9	100.3	52.9	49.8	—	—	—	—
1942	**192.8**	41.3	60.4	6.0	0.0	**0.0**	**0.0**	132.8	**0.0**	**0.0**	81.9	28.1	543.3	94.2	15.00'	11 - VIII
Ἄθρ.	857.8	468.4	435.9	467.2	534.3	301.0	96.7	154.6	286.5	850.9	771.4	941.7	5666.7	Μέσ. ἐτήσ. 9ετίας 629.6 Μέγ. ἡμερ. 9ετίας 133.3 (9 - XII - 1935)		
Μ. Ὅροι	85.8	46.8	43.6	51.9	59.4	30.1	9.7	15.5	28.6	77.4	70.1	85.6	629.6			

Λεκάνη Βουραϊκοῦ
Νομός Ἀχαΐας

Ἀριθ. **100**

Βροχομετρικός Σταθμός **Ζαχλωροῦς**
Ὑψόμ. 635 m. Ὑπηρεσία μετρήσεως ΕΓΛΑ

ΕΤΟΣ	I	II	III	IV	V	VI	VII	VIII	IX	X	XI	XII	Ἐτήσιον	Μέγ. ἡμερήσιον ἔτους		
														Ὕψος	Διάρκ.	Ἡμερ/νία
1939	—	—	—	—	—	—	—	—	54.5	83.5	67.6	265.0	—	—	—	—
1940	219.5	89.2	68.8	64.8	96.9	42.9	49.8	11.2	0.0	149.7	—	—	—	—	—	—
1941	161.7	161.2	13.0	62.2	49.1	9.1	**0.0**	4.8	65.4	**231.2**	120.3	73.0	951.0	100.0	—	16 - X
1942	**241.8**	231.6	70.5	19.9	4.5	8.2	**0.0**	17.4	**0.0**	51.2	95.3	4.9	745.3	55.5	—	2 - II
Ἄθρ.	623.0	482.0	152.3	146.9	150.5	60.2	49.8	33.4	119.9	515.6	283.2	342.9	1696.3	Μέσ. ἐτήσ. 2ετίας 848.1 Μέγ. ἡμερ. 2ετίας 100.0 (16 - X - 1941)		
Μ. Ὅροι	207.7	160.7	50.8	49.0	50.2	20.1	16.6	11.1	30.0	128.9	94.4	114.3	848.1			

Λεκάνη Λίμνης Δύστου
Νομός Εὐβοίας

Ἀριθ. **101**

Βροχομετρικός Σταθμός **Ζερμπισίων**
Ὑψόμ. 110 m. Ὑπηρεσία μετρήσεως ΥΓ

ΕΤΟΣ	I	II	III	IV	V	VI	VII	VIII	IX	X	XI	XII	Ἐτήσιον	Μέγ. ἡμερήσιον ἔτους		
														Ὕψος	Διάρκ.	ἡμερ/νία
1930	—	—	—	—	—	—	—	—	—	—	0.0	145.8	—	—	—	—
1931	154.2	**225.0**	72.6	102.4	**0.0**	**0.0**	**0.0**	**0.0**	**0.0**	20.0	44.7	174.5	793.4	97.0	—	6 - II
1932	66.5	69.0	**128.0**	15.7	5.5	**0.0**	**0.0**	**0.0**	**0.0**	34.4	87.1	22.3	428.5	52.0	—	23 - III
1933	188.1	57.5	11.4	—	16.3	19.2	0.0	4.0	5.4	17.3	38.8	225.6	—	—	—	—
1934	**146.6**	124.0	102.7	16.4	**0.0**	**0.0**	**0.0**	**0.0**	**0.0**	**0.0**	105.0	91.1	585.8	105.0	21.00'	21 - XI

1935	**175.1**	48.0	77.9	**0.0**	**0.0**	**0 0**	**0.0**	**0.0**	**0.0**	74.7	74.0	75.0	524.7	58.5	13.00'	5 - XI
1936	45.0	139.4	15.0	30.0	40.0	17.8	6.2	**10.5**	18.5	162.6	**277.1**	131.9	894.0	72.5	13.00'	5 - XI
1937	91.5	53.6	25.0	11.2	37.2	3.5	2.9	**0.0**	**0.0**	**319.7**	207.1	152.9	904.6	160.5	6.00'	18 - X
1938	61.0	**227.5**	157.1	163.8	**0.0**	**0.0**	**0.0**	**0.0**	8.0	124.4	24.7	130.6	897.1	118.8	24.00'	3 - II
1939	**147.1**	65.4	121.1	**0.0**	**0.0**	93.8	**0.0**	9.9	16.7	23.2	145.3	140.2	762.7	68.0	8.00'	2 - XI
1940	115.5	40.4	43.2	48.7	61.8	0.8	**0.0**	**0.0**	**0.0**	27.8	95.7	**227.1**	661.0	34.5	13.00'	5 - XII
1941	66.7	49.6	11.3	41.1	62.3	30.0	**0.0**	**0.0**	**0.0**	60.7	65.2	**80.7**	467.6	50.9	8.00'	18 - XII
1942	45.7	33.5	35.9	17.3	**0.0**	**0.0**	15.4	**0.0**	17.4	32.9	45.9	**80.0**	324.0	50.0	6.30'	25 - XII
Σύν.	1303.0	1132.9	801.2	446.6	223.1	165.1	24.5	24.4	66.0	897.7	1210.6	1677.7	7243.4	Μέσο ετήσ. 11ετίας 658.5		
Μ. Όροι	108.6	94.4	66.7	40.6	18.6	13.7	2.0	2.0	5.5	74.8	93.1	129.0	658.5	Μέγ. ήμερ. 11ετίας 160.5 (18 - X - 1937)		

Λεκάνη Θυάμιδος (Καλαμά) Βροχομετρικός Σταθμός **Ζίτσης**

Νομός **Ἰωαννίνων** Ἀριθ. **102** Ὑψόμ. 650 m. Ὑπηρεσία μετρήσεως ΥΓ

ΕΤΟΣ	I	II	III	IV	V	VI	VII	VIII	IX	X	XI	XII	Ἐτήσιον	Μέγ. ήμερήσιον έτους		
														Ὕψος	Διάρκ.	Ἡμερ/νία
1932	—	—	—	156.8	44.9	8.8	38.8	19.2	37.3	67.7	96.5	109.3	—	—	—	—
1933	174.0	220.6	39.3	47.0	96.5	45.7	**8.7**	112.0	12.4	234.1	**336.7**	205.7	1532.7	62.1	23.00'	17 - X
1934	121.6	20.4	129.1	70.8	32.7	54.3	13.7	**3.2**	56.3	193.6	**218.7**	105.4	1019.8	58.0	3.00'	12 - XI
1935	330.0	135.9	87.4	21.3	19.3	29.8	**0.0**	**0.0**	61.4	211.0	158.2	**373.7**	1428.0	81.0	4.00'	21 - XII
1936	109.5	132.5	130.3	139.7	150.0	58.2	**0.0**	**0.0**	107.6	**244.5**	159.8	72.6	1304.7	42.4	17.00'	16 - XI
1937	192.1	196.3	55.9	123.8	48.9	31.1	7.5	**5.3**	121.3	62.6	450.5	**472.6**	1767.9	98.3	22.00'	3 - XII
1938	190.1	202.6	**13.2**	158.9	118.9	94.7	15.2	25.9	69.0	205.4	151.5	**284.1**	1529.5	79.0	24.00'	28 - X
1939	176.2	26.3	367.9	39.2	101.1	36.9	**12.2**	14.6	186.1	251.9	121.2	**419.7**	1753.3	87.8	5.30'	23 - IX
1940	305.7	145.2	140.5	201.9	154.1	55.6	**15.1**	35.7	28.8	282.6	72.4	**339.4**	1777.0	71.6	11.00'	11 - XII
1941	231.8	309.7	21.6	—	—	—	—	—	—	—	—	—	—	—	—	—
Σύν.	1831.0	1389.5	985.2	959.4	766.4	415.1	111.2	215.9	680.2	1753.4	1765.5	2382.5	12112.9	Μέσ. ετήσ. 8ετίας 1514.1		
Μ. Όροι	203.4	154.4	109.5	106.6	85.1	46.1	12.3	24.0	75.5	194.8	196.1	264.7	1514.1	Μέγ. ήμερ. 8ετίας 98.3 (3 - XII - 1937)		

Λεκάνη Στρυμόνος Βροχομετρικός Σταθμός **Ἡρακλείας**

Νομός **Σερρῶν** Ἀριθ. **103** Ὑψόμ. 35 m. Ὑπηρεσία μετρήσεως ΕΤΥΕΜ

ΕΤΟΣ	I	II	III	IV	V	VI	VII	VIII	IX	X	XI	XII	Ἐτήσιον	Μέγ. ήμερήσιον έτους		
														Ὕψος	Διάρκ.	Ἡμερ/νία
1939	51.9	**6.3**	69.9	42.2	11.6	48.8	66.5	20.3	58.1	59.7	77.2	**88.5**	601.0	37.7	9.30'	1 - X
1940	44.0	16.0	51.6	63.8	100.7	108.2	50.0	50.5	4.3	—	—	—	—	—	—	—
Σύν.	95.9	22.3	121.5	106.0	112.3	157.0	116.5	70.8	62.4	59.7	77.2	88.5	601.0			
Μ. Όροι	47.9	11.1	60.7	53.0	56.1	78.5	58.2	35.4	31.2	59.7	77.2	88.5	601.0			

Λεκάνη — Βροχομετρικός Σταθμός **Ἡρακλείου** (Κρήτης)

Νομός **Ἡρακλείου** Ἀριθ. **104** Ὑψόμ. 26 m. Ὑπηρεσία μετρήσεως ΜΥΥΑ

ΕΤΟΣ	I	II	III	IV	V	VI	VII	VIII	IX	X	XI	XII	Ἐτήσιον	Μέγ. ήμερήσιον έτους		
														Ὕψος	Διάρκ.	Ἡμερ/νία
1930	**135.6**	76.2	56.8	42.7	13.0	0.0	**0**	0.5	0.0	78.5	10.7	80.2	494.2	51.0	—	5 - I
1931	**104.5**	77.7	38.7	32.5	30.0	**0**	**0**	0.2	18.7	42.6	25.0	58.7	428.6	26.0	—	17 - I
1932	52.6	63.7	32.6	5.4	21.7	0.0	**0**	0.0	**0**	54.6	**200.5**	63.2	494.3	48.7	—	14 - XI
1933	59.2	38.0	10.9	38.9	5.6	6.4	0	0.0	3.0	—	—	—	—	—	—	—
1934	86.6	127.8	12.6	51.6	18.6	—	—	—	—	112.2	27.7	81.2	—	—	—	—
1935	205.2	58.0	—	—	—	—	0.0	—	—	42.7	—	26.5	—	—	—	—
1936	44.2	22.6	24.0	5.9	15.9	2.1	**0**	**0.0**	**0.0**	55.4	108.2	**180.8**	459.1	46.8	—	27 - XII
1937	145.4	38.3	2.6	8.4	7.7	**0**	**0**	**0**	5.1	**287.7**	141.1	64.0	700.3	122.5	—	17 - X
1938	91.8	**98.5**	42.8	72.5	1.8	**0**	**0**	**0**	23.8	25.5	29.1	77.3	463.1	19.5	—	2 - XII
1939	26.4	59.5	58.2	0.0	12.2	25.8	**0**	0.0	0.6	4.2	**67.7**	38.7	293.3	20.2	—	8 - XI
Σύν.	951.5	660.3	279.2	257.9	126.5	34.3	0	0.7	51.2	703.4	610.0	670.6	3332.9	Μέσ. ετήσ. 7ετίας 476.1		
Μ. Όροι	95.2	66.0	31.0	28.6	14.1	4.3	0	0.1	6.4	78.2	76.3	74.5	476.1	Μέγ. ήμερ. 7ετίας 122.5 (17 - X - 1937)		

Λεκάνη —
Νομός **Καβάλλας** Ἀριθ. **105**

Βροχομετρικός Σταθμός **Θάσου**
Ὑψόμ. 3 m. Ὑπηρεσία μετρήσεως ΜΥΥΑ

ΕΤΟΣ	I	II	III	IV	V	VI	VII	VIII	IX	X	XI	XII	Ἐτήσιον	Μέγ. ἡμερήσιον ἔτους Ὕψος	Διάρκ.	Ἡμερ/νία
1930	—	—	—	—	—	—	—	0.7	300.6	84.5	80.0	176.0	—	—	—	—
1931	131.0	416.0	31.2	117.2	12.5	—	—	—	—	—	—	—	—	—	—	—
1932	—	—	12.1	74.0	3.6	—	—	—	—	9.0	19.0	37.0	—	—	—	—
1933	116.0	71.0	16.0	26.0	29.0	22.0	**14.0**	76.0	28.0	42.0	54.0	**141.0**	635.0	50.0	—	30 - VIII
1934	114.0	4.0	8.0	—	—	25.4	0.5	—	28.8	62.9	112.0	110.5	—	—	—	—
1935	274.1	47.0	—	7.1	0.9	42.9	9.1	26.6	9.1	119.3	218.1	276.1	—	—	—	—
1936	124.4	114.9	102.6	54.4	185.0	47.7	**11.2**	25.0	15.0	**239.3**	100.0	84.6	1104.1	69.0	—	4 - Y
1937	60.2	64.8	19.6	36.3	17.0	1.0	38.2	—	—	—	—	—	—	—	—	—
Ἄθρ.	819.7	717.7	189.5	315.0	248.0	139.0	73.0	128.3	381.5	557.0	583.1	825.2	1739.1	Μέσ. ἐτήσ. 2ετίας		869.6
Μ. Ὅροι	136.6	119.6	31.6	52.5	41.3	27.8	14.6	32.1	76.3	92.8	97.2	137.5	869.6	Μέγ. ἡμερ. 2ετίας (4 - Y - 1936)		69.0

Λεκάνη —
Νομός **Θεσσαλονίκης** Ἀριθ. **106α**

Βροχομετρικός Σταθμός **Θεσσαλονίκης**
Ὑψόμ. 5 m. Ὑπηρεσία μετρήσεως ΕΦΑ

ΕΤΟΣ	I	II	III	IV	V	VI	VII	VIII	IX	X	XI	XII	Ἐτήσιον	Μέγ. ἡμερήσιον ἔτους Ὕψος	Διάρκ.	Ἡμερ/νία
1930	7.6	30.1	21.5	21.2	20.8	**85.0**	36.2	**0.8**	46.0	47.9	16.2	55.5	388.8	22.1	—	3 - VII
1931	67.8	63.8	20.6	**116.7**	34.4	27.7	8.4	**5.1**	33.4	55.2	38.2	32.3	503.6	28.2	16.00'	19 - X
1932	9.7	36.1	**60.1**	34.0	15.5	20.5	**0.0**	**0.0**	52.5	36.3	12.4	5.6	282.7	—	—	—
1933	15.8	32.4	8.5	21.7	37.6	26.8	12.8	29.5	**5.0**	56.0	23.3	**45.7**	315.1	—	—	—
1934	78.2	5.2	14.8	17.4	**81.5**	57.3	13.3	13.0	**2.5**	70.8	73.4	27.3	454.7	—	—	—
1935	93.3	4.7	18.4	3.0	16.2	49.7	10.7	**0.0**	**0.0**	14.4	63.3	**149.3**	423.0	—	—	—
1936	51.1	54.2	83.0	43.5	**129.0**	36.5	81.5	**4.0**	5.0	82.5	24.0	20.0	614.3	—	—	—
1937	27.5	38.0	45.0	47.0	53.0	17.0	80.0	**9.0**	20.0	71.0	**138.5**	35.0	581.0	—	—	—
Ἄθρ.	351.0	264.5	271.9	304.5	388.0	320.5	242.9	61.4	164.4	434.1	389.3	370.7	3563.2	Μέσ. ἐτήσ. 8ετίας		445.4
Μ. Ὅροι	43.9	33.1	34.0	38.1	48.5	40.0	30.4	7.7	20.5	54.3	48.7	46.3	445.4	Μέγ. ἡμερ. 2ετίας (19 - X - 1931)		28.2

Λεκάνη —
Νομός **Θεσσαλονίκης** Ἀριθ. **106β**

Βροχομετρικός Σταθμός **Θεσ/νίκης** (Πανεπιστημίου)
Ὑψόμ. 46 m. Ὑπηρεσία μετρήσεως (Π. Θ.)

ΕΤΟΣ	I	II	III	IV	V	VI	VII	VIII	IX	X	XI	XII	Ἐτήσιον	Μέγ. ἡμερήσιον ἔτους Ὕψος	Διάρκ.	Ἡμερ/νία
1930	14.2	31.7	18.1	23.2	21.7	**69.6**	44.4	**1.0**	47.5	42.6	17.6	49.3	380.9	23.8	1.47'	9 - VII
1931	63.6	72.6	25.4	**111.7**	58.5	25.4	15.0	**3.6**	38.4	60.8	29.8	41.6	536.4	31.9	16.30'	19 - X
1932	9.7	28.8	42.6	29.0	10.3	22.0	**1.5**	8.7	**55.2**	32.1	15.1	9.2	264.2	39.4	14.10'	15 - IX
1933	17.7	36.6	8.2	23.8	44.0	29.2	12.8	41.6	**7.9**	**52.5**	24.6	45.4	344.3	23.8	14.13'	29 - VIII
1934	73.2	8.9	20.2	19.9	**102.6**	51.9	23.3	14.4	**4.2**	67.3	85.8	23.2	494.9	60.6	4.40'	6 - Y
1935	91.6	8.2	62.2	3.6	22.9	29.1	15.3	3.7	**1.8**	32.1	74.7	**166.2**	511.4	31.2	6.40'	9 - XII
1936	50.3	69.1	94.1	50.5	**99.3**	58.2	76.0	10.5	**13.9**	80.3	17.2	18.0	637.4	48.3	16.00'	24 - VII
1937	23.7	54.1	51.4	61.9	79.8	31.9	56.4	**9.9**	11.1	88.8	**136.4**	84.6	640.0	45.4	16.10'	2 - III
Ἄθρ.	344.0	310.0	322.2	323.6	429.1	317.3	244.7	93.4	180.0	456.5	401.2	387.5	3809.5	Μέσ. ἐτήσ. 8ετίας		476.2
Μ. Ὅροι	43.0	38.8	40.3	40.5	53.6	39.7	30.6	11.7	22.5	57.1	50.2	48.4	476.2	Μέγ. ἡμερ. 8ετίας (6 - Y 1934)		60.6

1. Ὡριαῖα ὕψη			2. Διάρκεια			3. Ἡμερομηνία			7.2	05'	16-VI-1936
5.0	05'	30-V-1931	13.8	10'	6-V-1934	2.8	05'	17-VII-1945	8.0	05'	30-V-1937
3.8	10'	31-X-1932	6.7	10'	4-VI-1933						

Λεκάνη Ἀνδεμοῦντος
Νομός **Θεσσαλονίκης** Ἀριθ. **106γ**

Βροχομετρικός Σταθμός **Θεσσαλονίκης** (Σέδες)
Ὑψόμ. — Ὑπηρεσία μετρήσεως ΜΥΥΑ

ΕΤΟΣ	I	II	III	IV	V	VI	VII	VIII	IX	X	XI	XII	Ἐτήσιον	Μέγ. ἡμερήσιον ἔτους Ὕψος	Διάρκ.	Ἡμερ/νία
1937	30.7	55.3	36.5	44.0	76.1	17.7	14.8	**8.4**	18.7	71.5	**145.9**	33.2	552.8	59.4	—	4 - XI
1938	20.2	18.6	6.6	74.9	55.2	13.3	**0.0**	1.7	15.6	**99.4**	23.2	99.0	427.7	39.7	—	31 - X
1939	40.4	18.4	45.7	**82.4**	**8.1**	40.2	11.9	9.7	26.4	27.8	55.5	45.6	412.1	43.6	—	21 - IY
Ἄθρ.	91.3	92.3	88.8	201.3	139.4	71.2	26.7	19.8	60.7	198.7	224.6	177.8	1392.6	Μέσ. ἐτήσ. 3ετίας		464.2
Μ. Ὅροι	30.4	30.8	29.6	67.1	46.5	23.7	8.9	6.6	20.2	66.2	74.9	59.3	464.2	Μέγ. ἡμερ. 3ετίας (4 - XI - 1937)		59.4

Λεκάνη —
Νομός **Θεσσαλονίκης**

Βροχ. Σταθμός **Θεσσαλονίκης** (Άμερ. Γεωργ. Σχολή)
Άριθ. **106δ**
Ύψόμ. — Υπηρεσία μετρήσεως ΑΓΣ

ΕΤΟΣ	I	II	III	IV	V	VI	VII	VIII	IX	X	XI	XII	Ετήσιον	Μέγ. ήμερήσιον έτους Ύψος	Διάρκ.	Ήμερ/νία
1909	20.3	21.1	39.6	38.1	73.4	**0.8**	11.2	24.1	17.8	72.1	**93.7**	38.1	450.3	—	—	—
1910	41.4	65 5	58.2	48.8	71.4	41.1	3.5	**0.0**	60.7	30.2	**91.9**	46.7	559.4	—	—	—
1911	35.6	7.9	12.4	21.8	66.5	25.4	31.5	60.2	**69.6**	**4.8**	19.6	25.9	381.2	—	—	—
1912	24.4	22.1	35.1	33.5	70.9	**0.0**	18.0	**3.0**	13.5	62.0	**92.5**	48.0	420.0	—	—	—
1913	11.5	2.8	**2.5**	54.5	59.5	9.4	26.3	**102.9**	9.1	40.6	17.6	25.9	362.6	—	—	—
1914	85.6	31.2	27.4	**6.9**	40.6	82.3	**91.9**	34.0	61.7	88.6	80.3	40.1	670.6	—	—	—
1915	52.6	47.5	57.2	49.8	69.9	34.5	**16.5**	47.5	46.0	**77.5**	48.0	36.8	583.8	—	—	—
1916	19.8	39.4	**67.6**	59.9	49.0	**10.9**	29.7	25.4	43.2	43.7	49.5	46.2	484.3	—	—	—
1917	**89.9**	36.3	27.7	58.2	18.0	36.3	**0.0**	**0.0**	42.2	**89.9**	44.7	56.6	499.8	—	—	—
1918	8.9	45.7	64.3	35.1	26.2	19.3	6.4	3.8	**0.0**	**165.1**	85.1	24.1	484.0	—	—	—
1919	**97.8**	51.1	57.9	52.6	64.3	36.3	**0.0**	20.6	46.7	62.5	64.5	67.8	622.1	—	—	—
1920	12.8	14.0	14.5	59.4	55.4	40.0	11.4	**2.3**	5.1	34.0	29.7	**67.8**	346.4	—	—	—
1921	19.3	21.0	**8.4**	**98.3**	10.2	34.8	10.9	**8.4**	29.0	11.4	59.2	43.9	354.8	—	—	—
1922	29.5	27.7	6.9	9.7	52.3	14.2	**0.0**	**0.0**	34.0	**67.1**	49.3	13.4	304.1	—	—	—
1923	61.0	37.6	**68.6**	21.1	40.4	25.4	37.3	5.8	**3.3**	8.4	37.6	41.4	387.9	—	—	—
1924	5.6	41.7	6.4	**4.3**	46.5	70.4	6.7	33.7	25.7	**85.0**	54.5	7.2	387.7	—	—	—
1925	1.2	39.7	70.4	10.3	28.5	25.5	75.6	**0.1**	17.5	**76.7**	48.7	46.4	440.6	—	—	—
1926	**92.4**	16.2	69.0	15.2	33.0	21.4	22.9	37.8	12.0	4.3	**0.0**	66.3	390.5	—	—	—
1927	28.4	8.4	18.4	24.2	77.2	1.1	1.4	**0.9**	16.1	**87.1**	47.6	56.2	367.0	—	—	—
1928	25.1	42.3	41.8	**77.7**	42.7	17.8	**0.0**	**0.0**	8.6	0.7	51.7	21.3	329.9	—	—	—
1929	27.8	52.8	27.3	8.0	14.9	22.2	**0.0**	61.0	18.8	64.3	**121.1**	83.3	501.5	—	—	—
1930	6.7	18.3	20.5	21.6	19.0	**93.4**	38.0	**0.0**	65.2	38.2	17.2	60.3	398.4	—	—	—
1931	55.6	55.2	31.7	**98.1**	62.4	23.1	10.3	**2.3**	32.9	42.6	16.4	41.0	471.6	—	—	—
1932	11.9	34.7	53.1	35.0	12.0	22.2	**0.0**	3.0	**53.3**	24.5	34.5	10.1	294.3	—	—	—
1933	19.0	35.2	8.6	12.9	41.9	26.0	6.2	25.5	**4.2**	39.7	29.8	**52.2**	301.2	—	—	—
1934	**83.3**	7.0	15.5	11.4	51.5	78.0	15.2	**1.6**	5.1	81.0	75.3	24.8	449.7	—	—	—
Άθρ.	967.4	822.4	911.0	966.4	1197.6	811.8	470.9	500.9	741.5	1402.0	1360.0	1091.8	11243.7	Μέσ. ετήσ. 26ετίας 432.5		
Μ. Όροι	37.2	31.6	35.0	37.1	46.0	31.2	18.1	19.2	28.5	53.9	52.3	41.9	432.5			

Λεκάνη Κηφισοῦ Βοιωτίας
Νομός Ἀττικοβοιωτίας

Βροχομετρικός Σταθμός **Θηβῶν**
Άριθ. **107**
Ύψόμ. 335 m. Υπηρεσία μετρήσεως ΜΥΥΑ

ΕΤΟΣ	I	II	III	IV	V	VI	VII	VIII	IX	X	XI	XII	Ετήσιον	Μέγ. ήμερήσιον έτους Ύψος	Διάρκ.	Ήμερ/νία
1930	—	—	—	38.8	—	—	—	—	—	—	—	—	—	—	—	—
1931	57.6	4.6	—	—	38.0	—	—	—	—	—	—	—	—	—	—	—
1936	57.6	44.6	25.6	—	—	—	—	2.3	—	—	—	—	—	—	—	—
1939	132.6	79.7	**168.5**	36.1	**2.9**	106.0	7.5	6.9	35.9	31.0	48.3	119.6	775.0	54.4	—	9 - I
Άθρ.	147.8	128.9	194.1	74.9	40.9	106.0	7.5	9.2	35.9	31.0	48.3	119.6	775.0			
Μ. Όροι	49.3	43.0	97.0	37.5	20.5	106.0	7.5	4.6	35.9	31.0	48.3	119.6	775.0			

Λεκάνη —
Νομός **Κυκλάδων**

Βροχομετρικός Σταθμός **Θήρας** (Σαντορίνης)
Άριθ. **108**
Ύψόμ. 223 m. Υπηρεσία μετρήσεως ΜΥΥΑ

ΕΤΟΣ	I	II	III	IV	V	VI	VII	VIII	IX	X	XI	XII	Ετήσιον	Μέγ. ήμερήσιον έτους Ύψος	Διάρκ.	Ήμερ/νία
1930	22.7	34.1	1.4	—	—	—	—	—	0.0	;	;	;	—	—	—	—
1931	;	;	;	;	0.0	0.0	0.0	0.0	15.2	63.9	5.4	58.2	—	—	—	—
1932	29.5	33.0	66.4	8.0	2.1	0.0	**0**	0.4	0.2	14.0	**128.3**	9.0	290.9	31.2	—	14 - XI
1933	92.6	36.1	42.2	7.7	2.5	1.0	**0**	**0**	8.2	0.1	16.4	**103.6**	310.4	29.0	—	23 - III
1934	85.5	31.0	8.8	32.8	3.0	0	0	0	—	26.4	12.0	68.5	—	—	—	—
1935	**97.5**	48.7	51.1	9.1	1.4	**0**	**0**	**0**	1.0	17.1	15.2	36.6	277.7	25.5	—	16 - II
1936	83.0	72 0	20.2	38.4	17.1	1.6	—	—	0.0	—	28.8	—	—	—	—	—
1937	3.4	8.5	5.0	0.3	0.3	—	—	—	1.0	24.6	18.9	—	—	—	—	—
1938	—	—	—	—	—	—	—	—	—	17.5	—	—	—	—	—	—
1939	—	—	—	8.0	10.0	14.9	—	—	—	4.0	102.9	99.3	—	—	—	—
Άθρ.	414.2	263.4	195.1	104.3	36.4	17.5	0.0	0.1	25.6	167.6	327.9	375.2	879.0	Μέσ. ετήσ. 3ετίας 293.0		
Μ. Όροι	59.2	37.6	27.9	14.9	4.6	2.5	0.0	0.1	3.7	21.0	41.0	62.5	293.0	Μέγ. ήμερ. 3ετίας 31.2 (14 - XI - 1932)		

Λεκάνη **Περμησσοῦ Δομβραίνης**
Νομός **Ἀττικοβοιωτίας** Ἀριθ. **109**

Βροχομετρικός Σταθμός **Θίσβης**
Ὑψόμ. 200 m. Ὑπηρεσία μετρήσεως ΥΓ

ΕΤΟΣ	I	II	III	IV	V	VI	VII	VIII	IX	X	XI	XII	Ἐτήσιον	Μέγ. ἡμερήσιον ἔτους		
														Ὕψος	Διάρκ.	Ἡμερ/νία
1932	—	—	28.7	19.0	4.1	1.2	0.0	0.0	0.0	6.3	52.3	18.9	—	—	—	—
1933	36 4	45.6	8.1	62.6	56.7	36.3	**2.7**	10.8	15.6	23.6	50.7	**174.5**	523.6	51.0	9.00'	2 - XII
1934	65.5	**107.3**	59.8	5.5	31.9	13.2	20.5	**0.0**	**0.0**	14.5	33.3	61.2	412.7	85.0	14.00'	5 - II
1935	119.4	43.8	67.9	3.4	**0.0**	5.6	**0.0**	**0.0**	**0.0**	55.2	29.2	**156.9**	481.4	63.0	2.30'	9 - XII
1936	**116.8**	73.2	14.0	34.0	70.0	50.1	**0.0**	**0.0**	**0.0**	56.5	58.6	111.7	584.9	37.3	5.00'	5 - I
1937	49.3	52.0	12.0	**0.0**	10.0	**0.0**	**0.0**	12.4	11.1	**84.8**	47.6	78.5	357.7	45.6	10.00'	17 - X
1938	51.5	**137.6**	59.6	135.3	**0.0**	**0.0**	**0.0**	20.2	20.1	51.0	45.5	128.1	648.9	75.4	15.00'	4 - II
1939	165.3	17.0	**191.2**	14.0	19.3	60.7	**0.0**	**0.0**	**0.0**	14.3	9.6	137.3	622.7	61.5	9.00'	3 -III
1940	98.8	63.6	**0.0**	27.7	**283.7**	22.5	**0.0**	**0.0**	**0.0**	41.0	47.0	66.2	650.5	62.2	9.00'	16 - Y
1941	**103.8**	55.2	65.0	48.6	**0.0**	89.6	**0.0**	**0.0**	21.2	83.2	44.1	102.8	613.5	83.2	10.00'	16 - X
1942	57.9	63.5	54.0	25.0	0.0	0.0	0.0	24.6	—	—	—	—	—	—	—	—
Ἀθρ.	864.7	658.8	560.3	375.1	475.7	279.2	23.2	68.0	68.0	430.4	417.9	1030.1	4895.9	Μέσ. ἐτήσ. 9ετίας 544.0		
Μ. Ὅροι	86.5	65.9	50.9	34.1	43.2	25.4	2.1	6.2	6.8	43.0	41.8	103.0	544.0	Μέγ. ἡμερ. 9ετίας 85.0 (5 - II - 1934)		

Λεκάνη **Πηνειοῦ Θεσσαλίας**
Νομός **Τρικκάλων** Ἀριθ. **110**

Βροχομετρικός Σταθμός **Θραψίμου**
Ὑψόμ. — Ὑπηρεσία μετρήσεως ΕΥΕΘ

ΕΤΟΣ	I	II	III	IV	V	VI	VII	VIII	IX	X	XI	XII	Ἐτήσιον	Μέγ. ἡμερήσιον ἔτους		
														Ὕψος	Διάρκ.	Ἡμερ/νία
1903	—	—	—	—	—	—	—	—	—	163.2	56.5	382.1	—	—	—	—
1904	176.0	75.4	75.7	**38.6**	40.0	112.2	67.3	39.2	205.5	**340.8**	169.5	100.0	1440.2	120.0	24.00'	8 - I
1905	142.8	111.4	109.2	29.2	**199.4**	108.9	50.1	**0.0**	60.3	61.5	130.0	54.7	1057.5	112.1	—	22 - Y
1906	154.3	120.3	104.3	**10.4**	50.3	71.1	32.2	31.1	66.5	120.7	204.0	**263.0**	1228.2	47.0	—	8 - XI
1907	**207.5**	162.2	101.2	64.5	**0.0**	39.5	2.3	16.3	**0.0**	86.8	110.4	136.5	927.2	61.0	—	23 - X
1908	27.0	36.6	69.3	99.1	**0.0**	**0.0**	34.2	61.0	207.1	122.2	115.3	**278.4**	1050.2	83.7	—	20 - IX
1909	120.0	80.0	193.6	21.6	93.9	—	—	—	—	—	—	—	—	—	—	—
Ἀθρ.	827.6	585.9	653.3	263.4	383.6	331.7	186.1	147.6	539.4	895.2	785.7	1214.7	5703.3	Μέσ. ἐτήσ. 5ετίας 1140.6		
Μ. Ὅροι	137.9	97.6	108.9	43.9	63.9	66.3	37.2	29.5	107.8	149.2	130.9	202.4	1140.6	Μέγ. ἡμερ. 5ετίας 120.0 (8 - I - 1904)		

Λεκάνη **Βιστωνίδος Λίμνης**
Νομός **Ροδόπης** Ἀριθ. **111**

Βροχομετρικός Σταθμός **Ἰάσμου**
Ὑψόμ. 40 m. Ὑπηρεσία μετρήσεως ΥΓ

ΕΤΟΣ	I	II	III	IV	V	VI	VII	VIII	IX	X	XI	XII	Ἐτήσιον	Μέγ. ἡμερήσιον ἔτους		
														Ὕψος	Διάρκ.	Ἡμερ/νία
1931	—	127.1	43.6	129.7	12.1	129.4	32.1	8.6	115.0	101.1	40.9	177.5	—	—	—	—
1932	14.3	**1.0**	47.2	**88.6**	12.5	23.6	1.5	21.3	12.3	12.9	27.6	28.5	291.3	36.5	12.30'	6 - III
1933	82.6	100.0	**18.0**	31.8	55.0	63.3	63.7	74.5	31.0	56.0	41.0	**144.5**	761.4	74.0	10.00'	21 - II
1934	20.0	10.5	11.0	**0.0**	53.0	46.8	8.0	7.5	38.0	64.5	**190.0**	57.0	506.3	65.0	4.30'	1 - XI
1935	**212.5**	78.0	77.5	52.5	15.0	25.2	30.0	**3.0**	23.0	86.5	148.0	159.0	910.2	51.0	7.00'	22 - XI
1936	70.5	139.5	74.0	36.5	116.0	80.5	**11.0**	19.0	22.5	**341.0**	63.5	101.0	1075.0	93.0	10.00'	1 - XII
1937	91.0	103.0	21.0	121.0	12.5	**9.0**	63.5	72.5	73.0	46.0	182.0	**233.0**	1027.5	90.0	6.30'	4 - XII
1938	64.0	39.0	65.0	72.5	26.6	23.9	**19.1**	36.8	34.2	88.7	184.5	**259.0**	913.3	101.2	13.40'	21 - XII
1939	119.6	14.9	140.6	22.6	14.1	100.5	**8.7**	50.6	101.2	37.8	94.2	**143.8**	848.6	67.1	4.40'	1 - VI
1940	152.9	40.4	155.2	146.5	129.8	95.6	12.6	133.7	**5.2**	55.8	158.8	**217.5**	1304.0	130.6	16.30'	8 - XI
1941	73.1	99.0	27.6	—	—	—	—	—	—	—	—	—	—	—	—	—
Ἀθρ.	900.5	752.4	680.7	701.7	446.6	597.8	250.2	427.5	455.4	890.3	1130.5	1520.8	7637.6	Μέσ. ἐτήσ. 9ετίας 848.6		
Μ. Ὅροι	90.0	68.4	61.9	70.2	44.7	59.8	25.0	42.7	45.5	89.0	113.0	152.1	848.6	Μέγ. ἡμερ. 9ετίας 130.6 (8 - XI - 1940)		

Λεκάνη —
Νομός Λασηθίου

Αριθ. **112**

Βροχομετρικός Σταθμός **Ιεραπέτρας**
Υψόμ. 5 m. Υπηρεσία μετρήσεως ΜΥΥΑ

ΕΤΟΣ	I	II	III	IV	V	VI	VII	VIII	IX	X	XI	XII	Έτήσιον	Μέγ. ημερήσιον έτους		
														Ύψος	Διάρκ.	Ημερ/νία
1930	36.3	61.0	18.0	11.0	4.0	5.0	**0.0**	**0.0**	73.5	15.1	44.0	**117.2**	385.1	64.2	—	28 - XII
1931	**122.9**	52.0	4.9	4.9	20.5	**0.0**	**0.0**	**0.0**	8.0	25.0	12.0	24.0	274.2	46.0	—	8 - I
1936	—	—	—	8.5	--	—	; .	—	3.1	;	—	138.3	—	—	—	—
1937	—	—	14.0	—	—	—	—	—	—	68.6	177.0	110.7	—	—	—	—
1938	**172.1**	163.7	63.0	50.4	0.9	**0**	**0**		15.2	17.5	100.0	121.8	704.6	43.8	—	30 - I
1939	929.4	88.3	42.6	**0**	17.8	9.7	**0**	8.4	**0**	6.8	**143.1**	79.8	525.9	32.8	—	25 - I
Άθρ.	460.7	365.0	142.5	74.8	43.2	14.7	0.0	8.4	99.8	133.0	476.1	591.8	1889.8	Μέσ. ετήσ. 4ετίας 472.5		
Μ. Όροι	115.2	91.2	28.5	15.0	10.8	3.7	0.0	2.1	20.0	26.6	95.2	98.6	472.5	Μέγ. ήμερ. 4ετίας 64.2 (28 - XII - 1930)		

Λεκάνη —
Νομός Σάμου

Αριθ. **113**

Βροχομετρικός Σταθμός **Ικαρίας**
Υψόμ. 15 m. Υπηρεσία μετρήσεως ΜΥΥΑ

ΕΤΟΣ	I	II	III	IV	V	VI	VII	VIII	IX	X	XI	XII	Έτήσιον	Μέγ. ημερήσιον έτους		
														Ύψος	Διάρκ.	Ημερ/νία
1936	58.3	66.2	18.0	4.3	—	1.3	—	—	—	;	198.1	242.7	—	—	—	—
1937	54.5	110.8	31.4	10.1	2.4	—	12.1	—	—	19.7	173.3	196.5	—	—	—	—
1938	235.0	223.7	99.4	123.3	0.6	**0**	**0**	**0**	13.8	66.4	91.3	**389.6**	1243.1	120.3	—	2 - XII
1939	348.4	167.1	281.8	4.2	24.4	31.6	**0**	**0**	38.4	1.2	179.8	192.1	1269.0	87.4	—	4 - XI
Άθρ.	696.2	575.8	430.6	141.9	27.4	32.9	12.1	0	52.2	87.3	642.5	1020.9	2512.1	Μέσ. ετήσ. 2ετίας 1256.0		
Μ. Όροι	174.0	143.9	107.6	34.5	9.1	11.0	4.0	0	26.1	29.1	160.6	255.2	1256.0	Μέγ. ήμερ. 2ετίας 120.3 (2 - XII - 1938)		

Λεκάνη **Κάλλα**
Νομός **Εύβοίας**

Αριθ. **114**

Βροχομετρικός Σταθμός **Ιστιαίας**
Υψόμ. 32 ; m. Υπηρεσία μετρήσεως ΜΥΥΑ

ΕΤΟΣ	I	II	III	IV	V	VI	VII	VIII	IX	X	XI	XII	Έτήσιον	Μέγ. ημερήσιον έτους		
														Ύψος	Διάρκ.	Ημερ/νία
1930	109.2	**162.7**	48.8	55.0	23.6	39.4	**3.0**	**3.0**	48.0	24.9	31.5	90.6	639.7	95.5	—	22 - II
1931	238.0	**263.0**	42.3	120.0	70.7	40.0	**0.0**	0.3	5.1	31.5	56.9	210.3	1078.1	72.5	—	10 - I
Άθρ.	347.2	425.7	91.1	175.0	94.3	79.4	3.0	3.3	53.1	56.4	88.4	300.9	1717.8	Μέσ. ετήσ. 2ετίας 858.9		
Μ. Όροι	173.6	212.9	45.6	87.5	47.1	39.7	1.5	1.6	26.6	28.2	44.2	150.5	858.9	Μέγ. ήμερ. 2ετίας 95.5 (22 - II - 1930)		

Λεκάνη **Στρυμόνος**
Νομός **Κιλκίς**

Αριθ. **115**

Βροχομετρικός Σταθμός **Ισώματος**
Υψόμ. 702 m. Υπηρεσία μετρήσεως ΕΤΥΕΜ

ΕΤΟΣ	I	II	III	IV	V	VI	VII	VIII	IX	X	XI	XII	Έτήσιον	Μέγ. ημερήσιον έτους		
														Ύψος	Διάρκ.	Ημερ/νία
1939	56.4	**23.5**	75.5	53.0	68.2	48.7	69.7	49.5	67.7	94.4	136.7	**158.6**	901.9	55.0	3.30'	17 - Y
1940	83.8	39.8	82.9	37.3	91.1	186.6	183.7	6.8	14.0	—	—	—	—	—	—	—
Άθρ.	140.2	63.3	158.4	90.3	159.3	235.3	253.4	56.3	81.7	94.4	136.7	158.6	901.9			
Μ. Όροι	70.1	31.6	79.2	45.1	79.6	117.6	126.7	28.1	40.8	94.4	136.7	158.6	901.9			

Λεκάνη Λίμνης Ἰωαννίνων
Νομός Ἰωαννίνων
Ἀριθ. **116α**

Βροχομετρικός Σταθμός **Ἰωαννίνων**
Ὑψόμ. 479 m. Ὑπηρεσία μετρήσεως ΜΠΟΥΤ

ΕΤΟΣ	I	II	III	IV	V	VI	VII	VIII	IX	X	XI	XII	Ἐτήσιον	Μέγ. ἡμερήσιον ἔτους Ὕψος	Διάρκ.	Ἡμερ/νία
1930	—	—	59.9	131.5	60.4	167.1	0.0	29.2	65.7	168.0	39.8	247.2	—	—	—	—
1931	138.1	**260.1**	124.5	209.9	121.1	46.3	22.0	**0.0**	39.1	68.8	156.5	207.4	1393.8	80.2	—	30 - XI
1932	67.6	73.0	128.9	95.2	—	—	—	—	—	—	—	—	—	—	—	—
Ἄθρ.	175.7	333.1	313.3	436.6	181.5	213.4	22.0	29.2	104.8	236.8	196.3	454.6	1393.8			
Μ. Ὅροι	87.8	166.5	104.4	145.5	90.7	106.7	11.0	14.6	52.4	118.4	98.1	227.3	1393.8			

Λεκάνη Λίμνης Ἰωαννίνων
Νομός Ἰωαννίνων
Ἀριθ. **116β**

Βροχομετρικός Σταθμός **Ἰωαννίνων**
Ὑψόμ. 508 ; m. Ὑπηρεσία μετρήσεως ΜΥΥΑ

ΕΤΟΣ	I	II	III	IV	V	VI	VII	VIII	IX	X	XI	XII	Ἐτήσιον	Μέγ. ἡμερήσιον ἔτους Ὕψος	Διάρκ.	Ἡμερ/νία
1932	37.6	91.2	**165.9**	95.2	31.4	10.4	**5.9**	21.0	72.5	56.3	66.3	107.6	761.2	82.5	—	4 - XII
1933	98.1	163.0	38.4	58.3	87.0	54.6	31.3	51.9	**17.3**	127.7	**231.1**	217.6	1176.3	47.6	—	10 - XI
1934	94.6	20.9	66.3	76.8	52.8	99.5	65.6	**0.0**	89.9	152.2	**207.1**	89.7	1015.4	74.0	—	17 - X
1935	267.6	—	—	29.9	16.8	69.0	4.0	0	19.2	250.8	128.8	381.1	—	—	—	—
1936	94.6	146.4	151.4	135.2	152.1	134.5	**0.0**	38.7	73.5	**210.5**	117.8	85.3	1340.0	50.3	—	26 - IV
1937	90.2	132.3	70.4	103.4	49.8	185.8	33.0	**17.3**	41.7	37.0	214.4	**298.6**	1273.9	60.0	—	7 - VI
1938	171.6	145.9	24.4	75.5	84.2	59.4	**8.7**	60.5	21.0	147.2	87.2	**265.8**	1151.4	87.3	—	24 - XII
1939	147.3	**18.3**	223.4	60.6	75.2	65.4	33.3	18.4	121.3	212.0	99.7	**281.8**	1356.7	60.6	—	26 - X
Ἄθρ.	1001.6	718.0	730.2	634.9	549.3	678.6	181.8	207.8	456.4	1193.7	1152.3	1727.5	8074.9	Μέσ. ἐτήσ. 7ετίας 1153.5		
Μ. Ὅροι	125.2	102.6	104.3	79.4	68.7	84.8	22.7	26.0	57.0	149.2	144.0	215.9	1153.5	Μέγ. ἡμερ. 7ετίας 87.3 (24 - XII - 1938)		

Λεκάνη —
Νομός Καβάλλας
Ἀριθ. **117**

Βροχομετρικός Σταθμός **Καβάλλας**
Ὑψόμ. 33 m. Ὑπηρεσία μετρήσεως ΜΥΥΑ

ΕΤΟΣ	I	II	III	IV	V	VI	VII	VIII	IX	X	XI	XII	Ἐτήσιον	Μέγ. ἡμερήσιον ἔτους Ὕψος	Διάρκ.	Ἡμερ/νία
1930	—	—	—	—	—	—	—	11.4	—	58.5	18.0	88.9	—	—	—	—
1931	52.5	**120.8**	12.8	108.9	38.8	101.1	30.5	**2.5**	45.0	14.7	34.1	92.8	654.5	65.0	—	15 - IV
1932	19.5	6.3	39.0	60.6	20.8	46.2	**0.0**	8.2	5.7	14.6	**62.3**	46.2	289.4	44.8	—	1 - XI
1933	72.9	65.0	11.0	23.1	19.1	48.3	—	42.4	9.8	23.1	37.3	62.8	—	—	—	—
1934	**71.1**	1.8	2.4	2.3	15.3	23.7	5.3	**0.3**	17.0	56.0	69.7	50.0	314.9	34.0	—	2 - I
1935	159.0	20.5	—	36.5	9.3	—	51.0	4.6	28.6	28.0	82.4	100.0	—	—	—	—
1936	41.0	50.8	47.3	29.2	48.3	23.5	**13.6**	14.6	26.2	**63.0**	40.8	58.8	457.1	44.0	—	3 - XII
1937	60.9	49.7	21.8	50.1	17.8	2.1	54.1	5.6	27.3	—	138.4	—	—	—	—	—
1938	33.3	11.6	52.4	41.5	44.4	9.6	**2.3**	4.4	12.2	**108.7**	14.3	105.5	440.2	37.2	—	21 - X
1939	**110.1**	33.4	92.9	5.5	**4.7**	58.1	7.7	11.0	14.3	58.4	57.4	69.2	522.7	44.0	—	7 - I
Ἄθρ.	620.3	359.9	279.6	357.7	218.5	272.6	164.5	105.0	186.1	425.0	554.7	674.2	2678.8	Μέσ. ἐτήσ. 6ετίας 446.5		
Μ. Ὅροι	68.9	40.0	34.9	39.7	24.3	34.1	20.5	10.5	20.7	47.2	55.5	74.9	446.5	Μέγ. ἡμερ. 6ετίας 65.0 (15 - IV - 1931)		

Λεκάνη Βουραϊκοῦ
Νομός Ἀχαΐας
Ἀριθ. **118**

Βροχομετρικός Σταθμός **Καλαβρύτων**
Ὑψόμ. 742 m. Ὑπηρεσία μετρήσεως ΜΥΥΑ

ΕΤΟΣ	I	II	III	IV	V	VI	VII	VIII	IX	X	XI	XII	Ἐτήσιον	Μέγ. ἡμερήσιον ἔτους Ὕψος	Διάρκ.	Ἡμερ/νία
1930	—	—	—	—	6.1	63.7	0	0	8.1	139.5	38.9	178.4	—	—	—	—
1931	132.3	346.6	83.3	117.9	70.0	16.7	0.0	0.0	—	—	—	—	—	—	—	—
1932	51.4	—	235.3	67.8	15.5	7.1	1.6	—	—	31.6	—	40.7	—	—	—	—
1933	**190.4**	138.4	66.4	97.1	86.9	64.0	**9.5**	56.4	15.9	37.3	85.4	95.3	943.0	57.5	—	20 - I
1934	100.0	44.3	**107.2**	15.7	46.8	27.7	1.5	**0.0**	11.2	60.5	97.0	94.8	607.7	32.5	—	31 - I & 22 - XII

1935	347.6	117.6	130.6	10.5	6.3	2.8	—	0.0	17.4	—	—	—	—	—	—	—
1936	—	182.3	48.1	88.5	181.7	26.5	1.8	15.7	6.8	188.9	87.0	81.3	—	—	—	—
1937	73.7	144.4	68.2	52.6	31.7	34.4	13.0	**7.2**	34.4	97.0	200.6	**327.1**	1084.3	68.0	—	29 - XII
1938	111.3	228.8	42.7	94.8	31.9	**6.0**	19.9	22.4	27.7	99.6	84.2	**268.9**	1038.2	62.5	—	2 - XII
1939	160.6	46.1	268.7	73.9	40.9	26.9	**0**	7.5	55.9	119.2	78.6	**330.8**	1209.1	53.0	—	25 - III
Άθρ.	1167.3	1248.5	1050.5	618.8	518.8	275.8	47.3	109.2	177.4	773.6	671.7	1417.3	4882.3	Μέσ. ετήσ. 5ετίας 976.5		
Μ. Όροι	145.9	156.1	116.7	68.8	51.9	27.6	5.3	12.1	22.2	96.7	95.9	177.2	976.5	Μέγ. ήμερ. 5ετίας 68.0 (29 - XII - 1937)		

Λεκάνη Πηνειού Θεσσαλίας
Νομός Τρικκάλων
Άριθ. **119α**

Βροχομετρικός Σταθμός **Καλαμπάκας**
Ύψόμ. 215 m. Υπηρεσία μετρήσεως ΕΥΕΘ

ΕΤΟΣ	I	II	III	IV	V	VI	VII	VIII	IX	X	XI	XII	Έτήσιον	Μέγ. ήμερήσιον έτους		
														Ύψος	Διάρκ.	Ήμερ/νία
1903	—	—	—	—	—	—	—	—	—	113.8	90.9	239.5	—	—	—	—
1904	130.1	154.7	86.7	32.7	48.8	32.0	**0.0**	13.6	**183.2**	160.6	124.1	36.0	1002.5	72.5	—	8 - I
1905	81.5	**229.9**	52.1	65.5	47.2	87.9	40.5	**0.0**	132.8	64.1	65.5	41.7	908.7	115.5	—	20 - II
1906	254.3	92.3	58.0	17.9	72.5	52.8	**0.7**	51.8	58.1	**256.5**	106.3	178.8	1200.0	82.0	—	18 - X
1907	174.5	100.1	144.7	80.1	27.2	175.4	**0.2**	7.7	43.0	64.7	152.8	**182.7**	1153.1	114.0	—	4 - VI
1908	19.5	71.2	97.8	62.6	**0.0**	4.5	6.0	10.0	55.4	197.2	169.2	**284.6**	978.0	72.0	—	29 - X
1909	152.4	106.6	105.8	9.0	165.5	**0.0**	**0.0**	**0.0**	128.5	75.5	**186.9**	61.1	991.3	78.0	—	28 - XI
1910	**256.9**	71.2	238.1	87.2	101.2	**0.0**	**0.0**	26.8	39.6	86.7	89.6	128.3	1125.6	57.8	17.00'	16- II
1911	**0.0**	22.0	97.5	97.0	98.1	2.0	16.8	19.0	**104.2**	19.5	66.8	44.2	587.1	40.0	—	19 - IX
1912	89.5	89.6	25.6	174.0	5.0	35.3	24.4	—	—	—	—	—	—	—	—	—
Άθρ.	1158.7	937.6	906.3	626 0	565.5	389.9	88.6	128.9	744.8	1038.6	1052.1	1196.9	7946.3	Μέσ. ετήσ. 8ετίος 993.3		
Μ. Όροι	128.7	104.2	100.7	69.5	62.8	43.3	9.8	16.1	93.1	115.4	116.9	133.0	993.3	Μέγ. ήμερ. 8ετίας 115.5 (20 - II - 1905)		

Λεκάνη Πηνειού Θεσσαλίας
Νομός Τρικκάλων
Άριθ. **119β**

Βροχομετρικός Σταθμός **Καλαμπάκας**
Ύψόμ. 253 m. Υπηρεσία μετρήσεως ΜΥΥΑ

ΕΤΟΣ	I	II	III	IV	V	VI	VII	VIII	IX	X	XI	XII	Έτήσιον	Μέγ. ήμερήσιον έτους		
														Ύψος	Διάρκ.	Ήμερ/νία
1930	33.0	111.8	48.2	31.5	77.6	197.3	10.5	**0.0**	0.3	123.0	38.5	**339.9**	1011.6	66.0	—	4 - XII
1931	128.2	**267.5**	86.0	258.8	54.8	18.3	6.0	**0**	33.0	22.3	181.3	125.2	1181.4	71.4	—	29 - XI
1936	88.5	86.5	48.8	200.8	143.0	52.0	8.5	**6.5**	27.7	179.2	**235.3**	49.0	1125.8	87.5	—	6 - XI
1937	25.0	195.5	48.8	37.5	99.3	61.3	11.5	**8.5**	77.5	42.5	**217.8**	184.0	1009.2	58.0	—	3 - II
1938	60.5	124.7	15.5	163.0	43.5	**0.0**	1.7	2.3	21.8	148.9	55.0	**320.3**	957.2	112.0	—	24 - XII
1939	119.9	68.7	—	97.5	—	145.0	—	—	—	90.5	—	202.0	—	—	—	—
Άθρ.	455.1	854.7	247.3	789.1	418.2	473.9	38.2	17.3	160.3	606.4	727.9	1220.4	5285.2	Μέσ. ετήσ. 5ετίας 1057.0		
Μ. Όροι	75.9	142.5	49.5	131.5	83.6	79.0	7.6	3.6	32.1	101.1	145.6	203.4	1057.0	Μέγ. ήμερ. 5ετίας 112.0 (24 - XII 1938)		

Λεκάνη Στρυμόνος
Νομός Δράμας
Άριθ. **120**

Βροχομετρικός Σταθμός **Καλαμπακίου**
Ύψόμ. 55 m. Υπηρεσία μετρήσεως ΕΤΥΕΜ

ΕΤΟΣ	I	II	III	IV	V	VI	VII	VIII	IX	X	XI	XII	Έτήσιον	Μέγ. ήμερήσιον έτους		
														Ύψος	Διάρκ.	Ήμερ/νία
1939	—	25.2	—	—	—	—	—	—	—	—	89.1	49.8	—	—	—	—
1940	—	—	127.5	53.9	108.1	121.7	—	—	12.5	—	—	—	—	—	—	—
Άθρ.	—	25.2	127.5	53.9	108.1	121.7	—	—	12.5	—	89.1	49.8	—			
Μ. Όροι	—	25.2	127.5	53.9	108.1	121.7	—	—	12.5	—	89.1	49.8	—			

Λεκάνη Νέδοντος
Νομός Μεσσηνίας — Ἀριθ. **121α**

Βροχομετρικός Σταθμός **Καλαμῶν**
Ὑψόμ. 4m. Ὑπηρεσία μετρήσεως ΜΥΥΑ

ΕΤΟΣ	I	II	III	IV	V	VI	VII	VIII	IX	X	XI	XII	Ἐτήσιον	Μέγ. ἡμερήσιον ἔτους Ὕψος	Διάρκ.	Ἡμερ/νία
1930	82.1	60.8	46.0	43.3	23.0	60.4	**0**	0.0	27.2	126.5	48.7	**150.9**	668.9	63.0	—	25 - X
1931	185.4	137.2	13.4	46.5	34.4	7.2	0.0	**0**	71.1	40.5	51.4	**241.5**	828.6	96.4	—	29 - XII
1932	49.5	**93.1**	78.0	16.9	1.7	1.7	**0.0**	2.2	26.8	63.4	88.7	37.9	459.9	39.2	—	10 - II
1933	**193.3**	71.6	40.9	49.7	5.6	90.4	**2.1**	19.5	26.8	50.9	79.0	166.4	796.2	47.7	—	27 - I
1934	73.6	18.9	47.4	21.5	27.1	48.0	**0**	**0**	10.7	72.9	131.3	**204.6**	656.0	65.0	—	23 - XI
1935	389.9	100.8	82.9	—	—	—	0.5	—	4.5	37.0	47.0	236.2	—	—	—	—
1936	102.2	117.1	27.5	49.3	35.3	19.5	**0.1**	62.7	51.7	115.7	**208.9**	69.5	859.5	49.8	—	16 - XI
1937	74.2	134.6	39.5	48.2	23.0	8.9	1.3	**0.0**	43.2	15.4	164.1	**281.8**	834.2	54.0	—	5 - XII
1938	159.8	112.7	16.1	75.7	13.8	1.7	**0.0**	6.0	**0.0**	52.9	93.3	**332.6**	864.6	60.3	—	2 - XII
1939	147.7	102.3	133.0	16.2	16.2	26.2	**0.7**	15.5	17.6	96.3	118.4	**264.0**	954.1	—	—	—
Ἄθρ.	1457.7	949.1	524.7	367.3	180.1	264.0	4.7	105.9	279.6	671.5	1030.8	1985.4	6922.0	Μέσ. ἐτήσ. 8ετίας 769.1		
Μ. Ὅροι	145.8	94.9	52.5	40.8	20.0	29.3	0.5	11.8	28.0	67.2	103.1	198.5	769.1	Μέγ. ἡμερ. 8ετίας 96.4 (29 - XII - 1931)		

Λεκάνη Νέδοντος
Νομός Μεσσηνίας — Ἀριθ. **121β**

Βροχομετρικός Σταθμός **Καλαμῶν**
Ὑψόμ. — Ὑπηρεσία μετρήσεως ΥΤΝΕΔ

ΕΤΟΣ	I	II	III	IV	V	VI	VII	VIII	IX	X	XI	XII	Ἐτήσιον	Μέγ. ἡμερήσιον ἔτους Ὕψος	Διάρκ.	Ἡμερ/νία
1941	107.1	63.8	20.8	—	—	—	—	—	—	—	—	119.5	—	—	—	—
1942	**206.3**	139.7	16.6	**0.0**	0.6	1.6	**0.0**	1.6	0.8	1.4	170.5	26.9	566.0	48.0	—	1 - II
Ἄθρ.	313.4	203.5	37.4	0.0	0.6	1.6	0.0	1.6	0.8	1.4	170.5	146.4	566.0			
Μ. Ὅροι	156.7	101.7	18.7	0.0	0.6	1.6	0.0	1.6	0.8	1.4	170.5	73.2	566.0			

Λεκάνη Ρεύματος Κανδάνου
Νομός Χανίων Κρήτης — Ἀριθ. **122**

Βροχομετρικός Σταθμός **Κανδάνου**
Ὑψόμ. 460 m. Ὑπηρεσία μετρήσεως ΥΓ

ΕΤΟΣ	I	II	III	IV	V	VI	VII	VIII	IX	X	X	XII	Ἐτήσιον	Μέγ. ἡμερήσιον ἔτους Ὕψος	Διάρκ.	Ἡμερ/νία
1931	—	264.0	28.9	44.4	87.0	0.0	0.0	0.0	34.2	61.6	198.1	103.4	—	—	—	—
1932	**349.7**	91.6	184.5	13.2	4.5	**0.0**	**0.0**	**0.0**	**0.0**	198.3	209.3	65.2	1116.3	74.6	6.00'	21 - X
1933	269.9	151.6	55.3	54.5	6.7	6.8	**0.0**	27.0	**0.0**	8.4	81.5	**366.1**	1027.8	58.2	24.00'	2 - XII
1934	303.0	86.0	98.0	40.2	14.9	**0.0**	**0.0**	**0.0**	**0.0**	144.7	45.4	**321.5**	1053.7	98.3	15.00'	18 - XII
1935	**349.5**	121.2	108.7	7.2	3.1	**0.0**	**0.0**	**0.0**	56.1	67.0	127.5	190.7	1031.0	67.3	24.00'	12 - I
193C	41.1	266.4	32.9	76.4	50.5	67.2	**0.0**	**0.0**	0.9	144.9	200.0	**304.7**	1185.0	79.1	24.00'	11 - II
1937	**286.0**	247.3	34.6	61.1	15.3	**0.0**	**0.0**	**0.0**	8.5	206.3	146.3	174.4	1179.8	97.2	24.00'	18 - X
1938	349.2	403.7	90.8	98.3	0.0	0.0	0.0	0.0	0.0	—	—	—	—	—	—	—
1939	86.1	85.5	190.9	53.9	23.2	44.2	**0.0**	**0.0**	**0.0**	1.0	**279.2**	245.3	1009.3	69.5	24.00'	7 - XI
1940	**308.9**	257.8	29.4	63.3	67.1	17.6	**0.0**	**0.0**	**0.0**	7.4	124.7	301.5	1177.7	114.0	24.00'	22 - II
1941	327.5	150.1	79.6	—	—	—	—	—	—	—	—	—	—	—	—	—
Ἄθρ.	2670.9	2125.2	933.6	512.5	272.3	135.8	0.0	27.0	99.7	839.6	1412.0	2072.8	8780.6	Μέσ. ἐτήσ. 8ετίας 1097.6		
Μ. Ὅροι	267.1	193.2	84.9	51.2	27.2	13.6	0.0	2.7	10.0	93.3	156.9	230.3	1097.6	Μέγ. ἡμερ. 8ετίας 114.0 (22 - II - 1940)		

Λεκάνη Πεδιάδος Κανδήλας
Νομός Ἀρκαδίας — Ἀριθ. **123**

Βροχομετρικός Σταθμός **Κανδήλας**
Ὑψόμ. 775 m. Ὑπηρεσία μετρήσεως ΥΓ

ΕΤΟΣ	I	II	III	IV	V	VI	VII	VIII	IX	X	XI	XII	Ἐτήσιον	Μέγ. ἡμερήσιον ἔτους Ὕψος	Διάρκ.	Ἡμερ/νία
1931	234.2	**269.5**	63.4	104.3	111.3	41.6	**0.0**	**0.0**	36.8	96.5	85.0	249.1	1291.7	57.7	—	29 - XII
1932	91.4	133.2	**146.3**	68.3	15.5	21.2	**9.6**	14.3	13.2	16.8	136.9	51.2	717.9	52.6	24.00'	14 - XI
1933	228.9	**260.5**	58.5	120.2	49.5	70.5	15.3	36.0	**30.2**	39.1	105.5	235.9	1250.1	47.6	12.00'	20 - II
1934	164.3	193.2	103.9	37.2	45.4	58.5	26.0	**0.0**	3.4	89.0	96.7	**301.6**	1119.2	103.7	24.00'	5 - II
1935	216.3	121.9	172.7	8.8	2.6	3.4	29.2	**0.0**	38.5	102.1	42.0	**269.8**	1007.3	54.2	24.00'	2 - III
Ἄθρ.	935.1	978.3	544.8	338.8	224.3	195.2	80.1	50.3	122.1	343.5	466.1	1107.6	5386.2	Μέσ. ἐτήσ. 5ετίας 1077.2		
Μ. Ὅροι	187.0	195.6	108.9	67.7	44.8	39.0	16.0	10.0	24.4	68.7	93.2	221.5	1077.2	Μέγ. ἡμερ. 5ετίας 103.7 (5 - II - 1934)		

Λεκάνη Χειμάρρου Χαράδρου Αττικής
Νομός Αττικοβοιωτίας Αριθ. **124**

Βροχομετρικός Σταθμός **Καπανδριτίου**
Υψόμ. 340 m. Υπηρεσία μετρήσεως ΕΥΔΑ

ΕΤΟΣ	I	II	III	IV	V	VI	VII	VIII	IX	X	XI	XII	Ετήσιον	Μέγ. ήμερήσιον έτους Ύψος	Διάρκ.	Ημερ/νία
1924	**154.0**	78.2	78.2	**0.0**	4.0	38.8	**0.0**	**0.0**	**0.0**	125.2	141.2	63.8	683.4	46.0	—	—
1925	25.8	63.2	**110.8**	17.0	54.2	41.2	25.0	**0.0**	**0.0**	44.6	90.2	30.8	502.8	68.0	—	18 - III
1926	161.8	100.2	—	4.4	59.6	0.0	16.0	2.0	0.0	6.0	14.0	229.0	—	—	—	—
1927	33.2	99.6	36.2	64.8	16.2	**0.0**	8.0	**0.0**	5.4	**144.2**	8.6	115.8	532.0	56.0	—	25 - X
1928	202.0	110.4	163.1	5.6	1.6	**0.0**	**0.0**	1.0	2.8	10.8	**207.0**	185.6	889.9	90.0	—	15 - XI
1929	**196.6**	134.6	25.4	43.6	6.6	24.0	**0.0**	1.0	97.0	174.8	168.0	98.0	968.6	90.0	—	21 - XI
1930	68.8	**219.0**	99.4	32.0	79.8	0.8	35.0	**0.0**	30.2	109.0	41.2	152.0	867.2	117.6	—	21 - II
1931	**314.6**	115.0	61.2	88.6	11.0	24.6	**0.0**	**0.0**	29.2	48.0	94.2	199.0	985.2	67.4	—	8 - I
1932	71.0	110.6	126.0	19.0	27.2	**0.0**	**0.0**	4.2	**0.0**	15.4	**190.4**	44.6	578.4	41.0	—	14 - XI
1933	151.4	106.0	12.4	62.4	29.0	39.6	**4.0**	15.0	34.6	18.6	39.4	**195.2**	708.6	87.0	—	2 - XII
1934	**203.2**	145.0	66.4	11.4	**0.0**	20.0	19.4	**0.0**	**0.0**	16.0	98.6	182.0	762.0	75.0	—	22 - XI
1935	**165.8**	51.0	108.4	2.0	1.8	8.0	4.6	**0.0**	2.0	53.4	84.4	110.0	591.4	38.4	—	12 - XII
1935	81.0	62.8	28.4	10.4	73.4	16.0	10.6	**9.4**	19.4	122.0	163.2	**207.6**	804.2	53.0	—	6 - XI
1937	49.0	86.0	21.6	26.8	48.6	**0.0**	8.2	**0.0**	21.6	**201.6**	81.6	175.2	720.2	83.8	—	18 - X
1938	70.0	**252.4**	72.8	141.8	19.6	**0.0**	**0.0**	**0.0**	44.0	81.2	68.2	184.4	934.4	125.0	—	4 - II
1939	148.2	107.8	**200.0**	8.4	10.2	189.6	**5.6**	15.3	44.8	48.6	98.0	157.0	1033.5	61.0	—	6 - XI
1940	**223.2**	64.0	52.8	59.4	112.6	24.6	28.0	13.8	**0.0**	39.0	90.8	168.4	876.6	—	—	—
1941	123.8	103.6	32.0	23.4	24.6	10.0	**0.0**	**0.0**	**0.0**	**176.6**	35.0	78.0	607.0	140.0	—	16 - X
1942	142.0	**162.5**	61.6	34.2	**0.0**	47.0	1.0	13.8	**0.0**	148.9	158.0	41.0	809.2	70.0	—	24 - XI
Άθρ.	2585.4	2171.9	1356.7	655.2	579.0	484.2	165.4	74.7	331.0	1583.9	1842.0	2618.4	13854.6	Μέσ. ετήσ. 18ετίας 769.7 Μέγ. ήμερ. 17ετίας 140.0 (16- X - 1941		
Μ. Όροι	136.1	114.3	75.4	34.5	30.5	25.5	8.7	3.9	17.4	83.4	96.9	137.8	769.7			

Λεκάνη Πηνειού Θεσσαλίας
Νομός Τρικκάλων Αριθ. **125**

Βροχομετρικός Σταθμός **Καρδίτσης**
Υψόμ. 110 m. Υπηρεσία μετρήσεως ΕΥΕΘ & ΥΓ

ΕΤΟΣ	I	II	III	IV	V	VI	VII	VIII	IX	X	XI	XII	Ετήσιον	Μέγ. ήμερήσιον έτους Ύψος	Διάρκ.	Ημερ/νία
1903	29.0	86.0	44.5	11.0	48.5	42.5	**0.0**	**0.0**	14.0	122.0	37.0	**242.5**	677.0	65.0	—	21 - XII
1904	**191.0**	38.0	62.5	41.0	25.0	40.5	26.0	**15.0**	127.5	133.0	59.0	23.0	781.5	160.0	—	7 - I
1905	33.0	**70.0**	46.0	4.0	67.0	27.0	12.0	**1.0**	44.0	61.0	47.0	43.0	455.0	52.0	—	20 - II
1906	99.5	**115.0**	106.0	17.5	41.0	17.0	**6.0**	10.0	30.5	75.0	55.0	104.0	676.5	44.0	—	11 - II
1907	65.5	39.0	73.0	79.0	7.0	43.0	**2.0**	7.0	**2.0**	43.0	62.0	**114.0**	536.5	40.0	—	1 - IY
1908	18.0	44.0	51.0	19.0	9.0	22.0	36.0	**4.0**	37.0	71.0	63.0	**129.0**	503.0	35.0	—	10 - XI
1909	73.0	51.0	**88.5**	7.0	85.0	**0.0**	**0.0**	6.0	53.0	14.0	61.0	23.0	461.5	38.0	—	22 - III
1910	**93.5**	42.0	81.0	17.0	36.0	4.5	**0.0**	19.0	40.0	18.5	31.0	49.0	431.5	45.0	—	2 - XII
1936	—	48.0	65.2	132.0	117.8	73.3	18.1	11.0	55.7	74.4	95.9	58.1	—	—	—	—
1937	20.4	167.5	63.0	11.0	95.2	40.8	41.3	**0.0**	65.7	70.0	**182.8**	165.8	923.5	53.0	—	31 - II
1938	61.9	137.4	36.6	212.9	56.3	**0.0**	**0.0**	6.0	11.6	127.7	19.4	**266.9**	936.7	57.9	24.00'	12 - IY
1939	78.6	95.7	146.1	75.8	24.1	105.1	25.0	1.0	111.1	62.7	97.7	**176.3**	999.2	74.2	9.00'	28 - YI
1940	270.7	67.2	82.1	87.9	128.9	42.5	**0.3**	10.3	0.6	92.7	65.2	**270.8**	1119.2	51.3	24.00'	9 - XII
1941	124.9	139.0	18.1	—	10.0	9.2	3.3	23.7	83.7	158.0	152.4	55.0	—	—	—	—
1942	**152.6**	93.1	103.2	13.6	5.2	88.3	21.0	18.2	**0.0**	38.8	84.5	24.7	643.2	57.0	13.00'	5 - YI
Άθρ.	1311.6	1232.9	1066.8	728.7	756.0	555.7	191.0	132.2	676.4	1161.8	1112.9	1745.1	9144.3	Μέσ. ετήσ. 13ετίας 703.4 Μέγ. ήμερ. 13ετίας 160.0 (7 - I - 1904)		
Μ. Όροι	93.7	82.2	71.4	52.0	50.4	37.0	12.7	8.8	45.1	74.4	74.2	116.3	703.4			

Λεκάνη Αχελώου
Νομός Αιτωλοακαρνανίας Αριθ. **126**

Βροχομετρικός Σταθμός **Καρπενησίου**
Υψόμ. 998 ; m. Υπηρεσία μετρήσεως ΜΥΥΑ

ΕΤΟΣ	I	II	III	IV	V	VI	VII	VIII	IX	X	XI	XII	Ετήσιον	Μέγ. ήμερήσιον έτους Ύψος	Διάρκ.	Ημερ/νία
1930	104.7	145.6	87.6	118.9	32.9	102.8	**6.4**	9.4	22.9	154.9	50.5	**213.4**	1050.0	77.5	—	11 - XII
1931	154.1	244.9	110.0	188.4	86.2	37.3	0	0	—	—	—	—	—	—	—	—
1937	—	186.8	—	439.3	132.5	34.3	—	—	—	—	—	—	—	—	—	—
Άθρ.	258.8	577.3	197.6	746.6	251.6	174.4	6.4	9.4	22.9	154.9	50.5	213.4	1050.0			
Μ. Όροι	129.4	192.4	98.8	248.9	83.9	58.1	3.2	4.7	22.9	154.9	50.5	213.4	1050.8			

Λεκάνη Ἀλιάκμονος
Νομός Θεσσαλονίκης Ἀριθ. **128**

Βροχομετρικός Σταθμός **Καστανιᾶς**
Ὑψόμ. 1050 m. Ὑπηρεσία μετρήσεως ΕΤΥΕΜ

ΕΤΟΣ	I	II	III	IV	V	VI	VII	VIII	IX	X	XI	XII	Ἐτήσιον	Μέγ. ἡμερήσιον ἔτους Ὕψος	Διάρκ.	Ἡμερ/νία
1939	97.0	42.2	116.3	72.3	46.6	105.6	65.8	**5.8**	**153.7**	86.9	86.7	116.0	994.9	69.0	15.00'	28 - IX
1940	137.2	46.1	89.7	85.8	109.4	156.6	77.8	**10.9**	41.8	103.3	131.2	**193.7**	1183.5	59.6	12.00'	12 - XII
1941	96.9	144.1	12.9	—	—	—	—	52.0	74.0	—	87.9	75.0	—	—	—	—
1942	81.4	65.2	71.8	58.0	17.4	187.8	36.5	23.5	—	39.1	59.5	26.6	—	—	—	—
Ἄθρ.	412.5	297.6	290.7	216.1	173.4	450.0	180.1	92.0	269.5	229.3	365.3	411.3	2178.4	Μέσ. ἐτήσ. 2ετίας 1089.2 Μέγ. ἡμερ. 2ετίας 69.0 (28 - IX - 1939)		
Μ. Ὅροι	103.1	74.4	72.7	72.0	57.8	150.0	60.0	23.0	89 8	76.4	91.3	102.8	1089.2			

Λεκάνη Ρεύματος Ποταμιῶν
Νομός Ἡρακλείου Κρήτης Ἀριθ. **129**

Βροχομετρικός Σταθμός **Καστελλίου Πεδιάδος**
Ὑψόμ. 355 m. Ὑπηρεσία μετρήσεως ΥΓ

ΕΤΟΣ	I	II	III	IV	V	VI	VII	VIII	IX	X	XI	XII	Ἐτήσιον	Μέγ. ἡμερήσιον ἔτους Ὕψος	Διάρκ.	Ἡμερ/νία
1931	—	—	—	—	—	—	—	—	—	—	16.4	40.8	—	—	—	—
1932	223.4	76.7	41.4	3.1	37.8	**0.0**	**0.0**	**0.0**	**0.0**	29.1	**350.3**	108.7	870.5	130.4	23.00'	14 - XI
1933	77.6	57.9	45.9	34.7	10.0	**0.0**	**0.0**	**0.0**	1.1	**0.0**	5.8	**172.0**	405.0	50.5	24.00'	22 - XII
1934	155.3	**174.4**	27.3	60.8	10.8	**0.0**	**0.0**	**0.0**	**0.0**	89.5	13.6	115.4	647.1	48.5	14.00'	21 - X
1935	**195.1**	98.4	125.7	**0.0**	**0.0**	**0.0**	**0.0**	**0.0**	0.5	71.2	101.0	64.2	656.1	56.4	19.00'	28 - X
1936	32.4	43.8	25.0	17.2	30.2	23.0	**0.0**	**0.0**	11.0	35.2	137.1	**183.4**	538.3	42.2	22.00'	19 - XII
1937	148.6	91.0	2.0	22.8	12.0	**0.0**	**0.0**	**0.0**	4.1	**184.9**	176.7	86.9	729.0	51.0	11.00'	25 - XI
1938	**213.4**	213.1	71.6	103.4	**0.0**	**0.0**	**0.0**	**0.0**	10.3	10.1	59.1	133.8	814.8	63.0	24.00'	4 - I
1939	80.0	152.2	128.1	**0.0**	13.3	65.5	**0.0**	2.0	4.0	**0.0**	**153.7**	42.8	641.6	76.5	24.00'	7 - XI
1940	**207.6**	143.9	94.7	37.4	12.1	13.4	**0.0**	**0.0**	**0.0**	31.7	64.3	161.0	766.1	72.5	18.00'	6 - I
1941	70.0	**165.0**	131.4	12.1	**0.0**	**0.0**	**0.0**	**0.0**	8.4	58.0	53.0	99.5	597.4	61.5	20.00'	14 - III
1942	**169.0**	162.0	63.4	31.5	4.0	17.0	15.0	15.0	**0.0**	99.6	119.0	72.2	769.7	62.0	24.00'	20 - II
Ἄθρ.	1572.4	1378.4	756.5	323.0	130.2	118.9	17.0	17.0	39.4	609.3	1250.0	1280.7	7435.6	Μέσ. ἐτήσ. 11ετίας 676.0 Μέγ. ἡμερ. 11ετίας 130.4 (14 - X - 1932)		
Μ. Ὅροι	142.9	125.3	68.8	29.3	11.8	10.8	1.5	1.5	3.6	55.4	104.2	106.7	676.0			

Λεκάνη Ἀλιάκμονος
Νομός Φλωρίνης Ἀριθ. **130**

Βροχομετρικός Σταθμός **Καστοριᾶς**
Ὑψόμ. 691 m.[1] Ὑπηρεσία μετρήσεως ΜΥΥΑ

ΕΤΟΣ	I	II	III	IV	V	VI	VII	VIII	IX	X	XI	XII	Ἐτήσιον	Μέγ. ἡμερήσιον ἔτους Ὕψος	Διάρκ.	Ἡμερ/νία
1930	78.0	46.0	42.0	57.0	—	—	—	—	—	—	—	224.8	—	—	—	—
1931	53.7	100.5	95.4	97.1	37.6	23.4	0.0	0	—	—	—	—	—	—	—	—
1936	58.2	78.5	57.3	114.4	**115.1**	32.2	**11.4**	16.9	42.4	115.0	65.2	27.7	734.3	42.0	—	26 - IY
1937	41.5	53.4	—	40.1	79.1	45.2	70.1	10.7	70.7	57.5	139.8	140.8	—	—	—	—
1938	43.5	48.1	**8.1**	116.3	52.9	60.3	15.8	9.1	11.1	89.5	36.2	**179.4**	670.3	56.5	—	24 - XII
1939	46.3	12.3	**112.5**	52.8	21.0	60.6	**2.6**	11.2	69.7	106.2	95.8	103.0	694.0	—	—	—
Ἄθρ.	321.2	338.8	315.3	477.7	305.7	221.7	99.9	47.9	193.9	368.2	337.0	675.7	2098.6	Μέσ. ἐτήσ. 3ετίας 699.5 Μέγ. ἡμερ. 2ετίας 56.5 (24 - XII - 1938)		
Μ. Ὅροι	53.5	56.5	63.1	79.6	61.1	44.3	20.0	9.6	48.5	92.1	84.3	135.1	699.5			

(1) 1930 720 m. 1931 760 m. 1936 - 40 691 m.

Λεκάνη Τάνου
Νομός Ἀρκαδίας Ἀριθ. **131**

Βροχομετρικός Σταθμός **Καστρίου** (Ἁγ. Νικολάου)
Ὑψόμ. 950 m. Ὑπηρεσία μετρήσεως ΥΓ

ΕΤΟΣ	I	II	III	IV	V	VI	VII	VIII	IX	X	XI	XII	Ἐτήσιον	Μέγ. ἡμερήσιον ἔτους Ὕψος	Διάρκ.	Ἡμερ/νία
1931	—	—	—	—	—	—	—	—	—	34.3	141.0	282.7	—	—	—	—
1932	131.9	**247.1**	206.6	53.1	20.3	4.1	0.7	**0.0**	12.7	23.6	227.3	33.7	961.1	98.8	24.00'	15 - XI
1933	291.9	**307.8**	57.1	110.7	18.7	49.7	**7.5**	15.4	13.7	25.1	127.0	198.3	1222.9	59.0	20.00'	9 - II
1934	—	99.6	114.0	55.7	145.7	65.0	0.9	0.0	0.0	92.3	50.9	286.1	—	—	—	—
1935	218.4	118.8	176.5	**0.0**	**0.0**	9.7	51.0	**0.0**	10.7	101.8	48.5	**247.0**	982.4	44.7	12.00'	31 - XII
Ἄθρ.	642.2	773.3	554.2	219.5	184.7	128.5	60.1	15.4	37.1	277.1	594.7	1047.8	3166.4	Μέσ. ἐτήσ. 3ετίας 1055.5 Μέγ. ἡμερ. 3ετίας 98.8 (15 - XI - 1932)		
Μ. Ὅροι	214.1	193.3	138.5	54.9	46.2	32.1	15.0	3.8	9.3	55.4	118.9	209.6	1055.5			

Λεκάνη **Πέλεκα (Μαυρονερίου)**
Νομός **Θεσσαλονίκης** Ἀριθ. **132**

Βροχομετρικός Σταθμός **Κατερίνης**
Ὑψόμ. 33 m. Ὑπηρεσία μετρήσεως ΜΥΥΑ

ΕΤΟΣ	I	II	III	IV	V	VI	VII	VIII	IX	X	XI	XII	Ἐτήσιον	Μέγ. ἡμερήσιον ἔτους Ὕψος	Διάρκ.	Ἡμερ/νία
1930	5.0	—	—	—	—	—	—	—	7.6	12.0	8.0	22.3	—	—	—	—
1931	8.3	94.0	64.0	194.1	36.0	19.0	—	—	—	—	—	—	—	—	—	—
1932	—	—	—	11.7	10.0	—	—	—	—	—	94.2	6.1	—	—	—	—
1933	70.8	**128.9**	17.7	69.5	68.3	35.6	**0.4**	98.0	14.4	46.7	60.8	69.4	680.5	92.8	—	29 - VIII
1934	24.8	127.4	-	—	100.1	22.4	28.2	—	—	—	—	—	—	—	—	—
1935	—	—	90.7	0.5	39.5	**44.2**	30.0	15.7	2.2	40.8	245.0	282.2	—	—	—	—
1936	199.5	142.9	119.9	73.9	162.4	38.5	49.9	30.8	—	—	76.9	42.8	—	—	—	—
1937	24.8	127.4	—	—	160.1	22.4	28.2	.	—	—	—	—	—	—	—	—
1938	—	.	23.0	125.2	42.8	15.1	3.5	27.3	13.1	60.1	58.4	204.2	—	—	—	—
1939	85.8	30.8	152.6	85.1	19.3	**205.2**	4.9	10.4	151.2	136.7	165.3	90.9	1138.2	97.2	—	12 - X
Ἄθρ.	419.0	651.4	467.9	560.0	578.5	402.4	145.1	182.2	188.5	296.3	708.6	717.9	1818.7	Μέσ. ἐτήσ. 2ετίας 909.4 Μέγ. ἡμερ. 2ετίας 97.2 (12 - X - 1939)		
Μ. Ὅροι	59.9	108.6	78.0	80.0	64.3	50.3	20.7	36.4	37.7	59.3	101.2	102.6	909.4			

Λεκάνη **Χειμάρρου Χαράδρου Ἀττικῆς**
Νομός **Ἀττικοβοιωτίας** Ἀριθ. **133**

Βροχομετρικός Σταθμός **Κατσιμιδίου**
Ὑψόμ. 360 m. Ὑπηρεσία μετρήσεως ΕΥΔΑ

ΕΤΟΣ	I	II	III	IV	V	VI	VII	VIII	IX	X	XI	XII	Ἐτήσιον	Μέγ. ἡμερήσιον ἔτους Ὕψος	Διάρκ.	Ἡμερ/νία
1924	**229.4**	131.5	68.8	**0.0**	16.8	22.6	**0.0**	35.0	**0.0**	142.8	157.6	105.4	909.9	58.2	—	—
1925	35.6	47.4	**176.4**	16.2	77.0	31.2	39.2	**0.0**	**0.0**	65.2	176.2	22.0	686.4	96.4	—	18 - III
1926	125.2	67.2	—	7.6	57.0	2.8	22.2	7.0	0.0	0.0	47.4	318.8	—	—	—	—
1927	65.6	141.4	77.4	106.8	12.4	**0.0**	9.8	**0.0**	1.6	140.6	8.8	**157.6**	722.0	56.0	—	3 - III
1928	244.4	79.8	196.6	5.6	13.6	**0.0**	**0.0**	1.0	6.0	10.2	**257.0**	219.2	1033.4	82.0	—	15 - XI
1929	179.4	**197.4**	48.4	38.0	45.0	29.0	**0.0**	**0.0**	138.4	184.0	142.0	134.4	1136.0	69.6	—	13 - X
1930	**177.0**	165.2	114.2	45.8	71.4	26.0	56.6	**0.0**	17.2	65.2	33 0	83.8	855.4	69.0	—	21 - II
1931	138.0	68.4	123.2	49.4	28.0	3.4	**0.0**	**0.0**	20.2	23.8	60.2	**179.6**	694.2	100.0	—	28 - III
1932	91.4	**117.9**	74.7	11.7	19.1	3.0	**0.0**	3.7	**0.0**	11.5	64.9	26.4	424.3	50.0	—	22 - II
1933	**106.9**	38.9	7.9	31.9	9.2	17.0	**5.8**	8.5	9.6	16.2	20.4	85.0	357.3	42.0	—	2 - XII
1934	112.6	**184.8**	60.2	9.9	**0.0**	6.1	20.1	**0.0**	1.8	27.1	99.0	105.2	626.8	121.0	—	16 - II
1935	**96.8**	55.2	72.2	1.0	1.3	2.3	3.9	**0.0**	**0.0**	46.7	55.9	48.3	383.6	20.2	—	11 - II
1936	42.9	49.9	11.6	37.6	77.2	34.4	21.2	**6.0**	8.8	160.6	193.6	**197.8**	841.6	48.6	—	30 - X
1937	51.8	93.6	28.4	33.8	64.2	**0.0**	62.6	**0.0**	21.2	170.0	165.4	**207.0**	898.0	65.0	—	18 - X
1938	98.6	**293.8**	103.4	139.6	37.6	**0.0**	16.8	4.0	59.0	94.6	91.8	211.6	1150.8	91.6	—	4 - II
1939	168.8	98.0	226.0	12.8	3.2	157.6	**0.0**	12.0	34.0	35.4	97.6	**250.6**	1096.0	39.2	—	5 - XII
1940	**280.4**	126.8	60.0	74.4	130.0	14.6	38.4	13.2	**2.4**	52.2	92.4	139.6	1024.4	—	—	—
1941	113.4	114.2	17.4	59.8	46.0	3.6	4.0	**0.0**	9.0	82.8	64.4	**119.0**	633.6	42.8	—	16 - X
1942	**206.4**	157.4	93.8	65.4	4.0	48.0	6.0	7.6	**2.6**	189.4	154.8	39.6	975.0	68.0	—	4 - X
Ἄθρ.	2564.6	2228.8	1560.6	747.3	713.0	401.6	306.6	98.0	331.8	1518.3	1982.4	2650.9	14448.7	Μέσ. ἐτήσ. 18ετίας 802.7 Μέγ. ἡμερ. 17ετίας 121.0 (16 - II - 1934)		
Μ. Ὅροι	135.0	117.3	86.7	39.3	37.5	21.1	16.1	5.2	17.5	79.9	104.3	139.5	802.7			

Λεκάνη **Σελινοῦντος**
Νομός **Ἀχαΐας** Ἀριθ. **134**

Βροχομετρικός Σταθμός **Κάτω Γουμενίτσης**
Ὑψόμ. 780 m. Ὑπηρεσία μετρήσεως ΕΓΛΑ

ΕΤΟΣ	I	II	III	IV	V	VI	VII	VIII	IX	X	XI	XII	Ἐτήσιον	Μέγ. ἡμερήσιον ἔτους Ὕψος	Διάρκ.	Ἡμερ/νία
1935	—	—	—	—	—	—	—	—	—	89.5	76.8	204.6	—	—	—	—
1936	67.5	**178.3**	54.9	111.5	156.4	64.2	0.9	**0.3**	26.9	174.8	77.7	76.6	990.0	—	—	—
1937	84.4	122.3	75.7	67.2	13.1	1.8	36.8	**0.0**	24.6	61.2	188.1	**304.1**	979.3	—	—	—
1938	82.2	152.7	39.8	97.7	51.9	**0.0**	8.8	**0.0**	28.1	84.0	64.1	**270.2**	879.5	*48.4	—	20 - XII
1939	116.1	44.3	224.6	72.3	49.9	9.0	**0.0**	12.1	41.7	108.3	74.0	**279.2**	1031.5	*51.3	—	26 - XII
1940	213.3	121.5	88.0	65.6	132.1	35.3	11.7	0.0	0.0	—	—	—	—	—	—	—
1941	—	—	49.8	107.7	49.4	2.7	9.1	10.4	111.4	172.5	116.2	103.2	—	—	—	—
1942	179.9	—	—	—	—	—	—	—	—	—	—	—	—	—	—	—
Ἄθρ.	743.4	619.1	532.8	522.0	452.8	113.0	67.3	22.8	232.7	690.5	596.9	1237.9	3880.3	Μέσ. ἐτήσ. 4ετίας 970.1 Μέγ. ἡμερ. 2ετίας 51.3 (26 - XII - 1939)		
Μ. Ὅροι	123.9	123.8	88.8	87.0	75.5	18.8	11.2	3.8	38.8	115.0	99.5	206.3	970.1			

Λεκάνη **Στρυμόνος**
Νομός **Σερρών** Ἀριθ. **135**

Βροχομετρικός Σταθμός **Κάτω Καμήλας**
Ὑψόμ. 37 m. Ὑπηρεσία μετρήσεως ΕΤΥΕΜ

ΕΤΟΣ	I	II	III	IV	V	VI	VII	VIII	IX	X	XI	XII	Ἐτήσιον	Μέγ. ἡμερήσιον ἔτους Ὕψος	Διάρκ.	Ἡμερ/νία
1939	51.8	8.9	68.7	48.3	8.1	59.9	33.4	19.1	43.1	51.9	38.7	—	—	—	—	—
1940	—	40.5	—	—	—	—	—	—	—	—	—	—	—	—	—	—
1941	16.7	—	—	—	—	—	—	—	—	—	—	—	—	—	—	—
Ἄθρ.	68.5	49.4	68.7	48.3	8.1	59.9	33.4	19.1	43.1	51.9	38.7	—	—			
Μ. Ὅροι	34.2	24.7	68.7	48.3	8.1	59.7	33.4	19.1	43.1	51.9	38.7	—	—			

Λεκάνη **Ἕλους Ζυρνόβου** (Κλειστή λεκ. Νευροκοπίου)
Νομός **Δράμας** Ἀριθ. **136**

Βροχομετρικός Σταθμός **Κάτω Νευροκοπίου**
Ὑψόμ. 570 m. Ὑπηρεσία μετρήσεως ΜΟ & ΕΤΥΕΜ

ΕΤΟΣ	I	II	III	IV	V	VI	VII	VIII	IX	X	XI	XII	Ἐτήσιον	Μέγ. ἡμερήσιον ἔτους Ὕψος	Διάρκ.	Ἡμερ/νία
1930	**166.6**	56.1	34.8	78.7	82.1	123.8	30.5	**1.7**	121.4	105.5	44.2	141.5	986.9	106.7	24.00'	I
1931	81.6	**221.0**	68.5	82.6	41.4	138.7	**25.9**	29.5	33.3	43.7	57.2	111.4	934.8	40.6	24.00'	II
1932	24.1	55.7	71.9	**92.7**	35.6	69.4	25.4	**5.1**	20.3	31.3	25.9	44.4	501.8	43.2	14.00'	13 - IV
1933	99.1	95.3	39.4	**25.4**	89.5	28.2	62.2	73.6	27.9	72.4	70.6	**111.7**	795.3	43.2	5.00'	18 - VII
1934	87.6	**5.1**	19.1	15.2	36.8	**100.6**	55.4	21.3	7.6	51.8	62.2	64.5	527.2	34.3	24.00'	16 - XII
1935	225.5	31.7	47.7	18.3	18.8	—	11.2	26.9	5.9	67.9	92.3	179.6	—	—	—	—
1936	40.7	127.8	53.6	40.7	67.7	80.6	65.0	80.3	96.5	**184.5**	45.2	**30.8**	913.4	59.4	22.00'	31 - X
1937	72.9	66.8	54.8	86.3	56.2	114.0	116.1	**14.5**	26.1	159.0	**185.2**	134.4	1086.3	75.4	24.00'	2 - VII
1938	45.2	34.7	20.6	61.9	22.2	**5.3**	23.8	111.3	12.7	84.9	43.0	**200.7**	666.3	40.3	3.30'	8 - VIII
1939	203.6	28.8	**122.0**	39.7	59.2	62.0	62.3	**25.5**	64.1	67.4	69.5	97.7	800.8	39.3	13.40'	21 - III
1940	87.9	24.1	74.9	148.3	84.3	132.0	67.1	52.3	4.7	—	—	—	—	—	—	—
Ἄθρ.	1033.8	747.1	607.3	689.8	593.8	854.6	544.9	442.0	420.5	868.4	695.3	1116.7	7212.8	Μέσ. ἐτήσ. 9ετίας 801.4		
Μ. Ὅροι	94.0	67.9	55.2	62.7	54.0	85.5	49.5	40.2	38.2	86.8	69.5	111.7	801.4	Μέγ. ἡμερ. 9ετίας 106.7 (1 - 1930)		

Λεκάνη **Στρυμόνος**
Νομός **Σερρῶν** Ἀριθ. **137**

Βροχομετρικός Σταθμός **Κάτω Πορροΐων**
Ὑψόμ. 197 m. Ὑπηρεσία μετρήσεως ΜΟ & ΕΤΥΕΜ

ΕΤΟΣ	I	II	III	IV	V	VI	VII	VIII	IX	X	XI	XII	Ἐτήσιον	Μέγ. ἡμερήσιον ἔτους Ὕψος	Διάρκ.	Ἡμερ/νία
1930	45.4	46.2	**5.6**	119.5	110.8	**135.0**	18.3	9.9	63.6	113.7	34.6	125.9	827.5	—	—	—
1931	124.4	100.3	95.0	101.1	**134.7**	42.6	8.9	**0.0**	83.5	46.5	69.4	116.5	922.9	—	—	—
1932	**12.2**	89.4	**111.0**	68.3	42.6	52.1	33.7	18.3	64.5	46.5	41.4	26.4	606.4	38.1	4.30'	17 - VI
1933	59.2	53.4	**16.3**	54.4	105.2	27.9	24.6	36.0	20.5	**148.4**	80.2	137.6	763.7	—	—	—
1934	**128.0**	**7.6**	31.5	36.3	51.3	106.3	18.3	18.8	15.0	51.8	65.3	80.8	611.0	43.9	16.00'	1 - I
1935	**229.4**	65.0	58.4	14.5	22.4	123.0	13.0	**8.7**	15.8	74.0	89.7	190.7	904.6	39.9	16.00'	11 - I
1936	63.3	**158.9**	75.8	59.2	140.5	60.6	85.4	**25.1**	33.2	136.0	33.5	33.2	904.7	53.9	14.00'	4 - II
1937	56.9	51.3	56.5	153.8	116.8	81.0	120.2	35.1	**10.1**	51.7	**253.4**	115.4	1102.2	40.0	20.00'	23 - V
1938	40.4	66.4	29.4	133.1	47.6	54.1	0.0	46.2	16.5	97.0	63.5	—	—	—	—	—
Ἄθρ.	759.2	638.5	479.5	740.2	771.9	682.6	322.4	197.1	322.7	765.6	731.0	826.5	6643.0	Μέσ. ἐτήσ. 8ετίας 830.4		
Μ. Ὅροι	84.3	70.9	53.3	82.2	85.8	75.8	35.8	21.9	35.8	85.1	81.2	103.3	830.4	Μέγ. ἡμερ. 5ετίας 53.9 (4 - II - 1936)		

Λεκάνη **Μαντινειακοῦ Πεδίου**
Νομός **Ἀρκαδίας** Ἀριθ. **138**

Βροχομετρικός Σταθμός **Κάψιας**
Ὑψόμ. 720 m. Ὑπηρεσία μετρήσεως ΥΓ

ΕΤΟΣ	I	II	III	IV	V	VI	VII	VIII	IX	X	XI	XII	Ἐτήσιον	Μέγ. ἡμερήσιον ἔτους Ὕψος	Διάρκ.	Ἡμερ/νία
1931	59.5	332.8	93.9	89.2	45.0	24.0	18.0	**0.0**	48.0	95.5	142.5	**485.4**	1433.8	91.0	24.00'	28 - XII
1932	66.6	77.5	18.7	43.5	22.5	13.5	**0.0**	**0.0**	1.8	40.0	**107.2**	38.0	438.3	33.0	8.30'	4 - XII
1933	222.5	189.0	22.5	67.0	15.5	35.0	18.0	10.6	**0.0**	28.5	142.5	**252.5**	1003.6	64.0	15.00'	24 - XI
1934	94.0	42.5	98.5	4.5	76.0	2.0	7.0	**0.0**	11.0	82.5	98.5	**182.0**	698.5	61.5	9.00'	9 - X
1935	**287.5**	155.0	188.0	8.8	**0.0**	13.5	34.0	15.0	12.5	120.0	36.1	220.5	1090.9	70.0	—	21 - X
Ἄθρ.	730.1	796.8	421.6	213.0	159.0	88.0	77.0	25.6	73.3	375.5	526.8	1178.4	4665.1	Μέσ. ἐτήσ. 5ετίας 933.0		
Μ. Ὅροι	146.0	159.4	84.3	42.6	31.8	17.6	15.4	5.1	14.7	75.1	105.4	235.7	933.0	Μέγ. ἡμερ. 5ετίας 91.0 (28 - XII - 1931)		

Λεκάνη **Παμίσου**
Νομός **Μεσσηνίας**

'Αριθ. **139**

Βροχομετρικός Σταθμός **Κεντρικού**
'Υψόμ. — 'Υπηρεσία μετρήσεως ΥΤΠ

ΕΤΟΣ	I	II	III	IV	V	VI	VII	VIII	IX	X	XI	XII	'Ετήσιον	Μέγ. ήμερήσιον έτους 'Υψος	Διάρκ.	'Ημερ/νία
1931	—	—	—	—	20.0	0.0	0.0	0.0	32.7	56.0	8.2	213.0	—	—	—	—
1932	29.5	64.0	—	52.3	16.3	0.0	7.0	0.0	0.0	67.5	—	—	—	—	—	—
1933	77.0	71.5	20.0	27.7	—	0.2	0.0	14.0	0.0	—	—	—	—	—	—	—
1938	44.1	218.9	117.0	175.4	39.3	**0.0**	**0.0**	2.0	66.0	110.0	99.8	**407.0**	1278.7	103.0	24.00'	25 - XII
1939	142.0	105.0	246.0	98.0	14.0	45.0	**1.0**	25.0	72.0	116.0	97.0	**383.5**	1344.5	47.0	—	27 - X
1940	286.0	115.0	—	50.0	129.0	10.8	0.0	—	4.0	110.0	98.0	—	—	—	—	—
1941	**201.0**	135.9	41.0	125.0	17.0	**2.0**	25.5	**2.0**	80.0	122.0	62.0	178.0	990.5	37.0	8.00'	20 - XI
1942	**422.0**	218.0	28.0	17.0	**0.0**	14.0	6.0	8.0	6.0	77.0	69.0	15.0	880.0	105.0	6.00'	2 - II
"Αθρ.	1201.6	927.4	452.0	545.4	235.6	71.2	29.5	51.0	260.7	658.5	433.2	1196.5	4493.7	Μέσ. ετήσ. 4ετίας 1123.4		
Μ. "Οροι	171.6	132.4	90.4	77.9	33.7	8.9	4.9	7.3	32.6	94.1	72.2	239.3	1123.4	Μέγ. ήμερ. 4ετίας 105.0 (2 - II - 1942)		

Λεκάνη **Λούρου**
Νομός **"Αρτης**

'Αριθ. **140**

Βροχομετρικός Σταθμός **Κερασόβου**
'Υψόμ. — 'Υπηρεσία μετρήσεως ΜΠΟΥΤ

ΕΤΟΣ	I	II	III	IV	V	VI	VII	VIII	IX	X	XI	XII	'Ετήσιον	Μέγ. ήμερήσιον έτους 'Υψος	Διάρκ.	'Ημερ/νία
1931	—	—	—	257.0	40.5	3.5	0.0	36.0	97.5	84.5	139.5	457.5	—	—	—	—
1932	40.0	118.0	221.5	159.8	—	—	—	—	—	—	—	—	—	—	—	—
"Αθρ.	40.0	118.0	221.5	416.8	40.5	3.5	0.0	36.0	97.5	84.5	139.5	457.5	—			
Μ. "Οροι	40.0	118.0	221.5	208.4	40.5	3.5	0.0	36.0	97.5	84.5	136.5	457.5	—			

Λεκάνη **Στρυμόνος**
Νομός **Σερρών**

'Αριθ. **141**

Βροχομετρικός Σταθμός **Κερκίνης**
'Υψόμ. 32 m. 'Υπηρεσία μετρήσεως ΕΤΥΕΜ

ΕΤΟΣ	I	II	III	IV	V	VI	VII	VIII	IX	X	XI	XII	'Ετήσιον	Μέγ. ήμερήσιον έτους 'Υψος	Διάρκ.	'Ημερ/νία
1939	65.0	17.0	95.0	78.3	**7.5**	79.5	68.1	12.1	55.8	96.1	**119.3**	116.4	810.1	56.5	4.00'	22 - Y
1940	77.2	29.1	67.8	82.3	81.0	69.9	58.5	73.9	6.1	—	—	—	—	—	—	—
"Αθρ.	142.2	46.1	162.8	160.3	88.5	149.4	127.6	86.0	61.9	96.1	119.3	116.4	810.1			
Μ. "Οροι	71.1	23.0	81.4	80.1	44.2	74.7	63.8	43.0	30.9	96.1	119.3	116.4	810.1			

Λεκάνη —
Νομός **Κερκύρας**

'Αριθ. **142**

Βροχομετρικός Σταθμός **Κερκύρας**
'Υψόμ. 26 m. 'Υπηρεσία μετρήσεως ΜΥΥΑ

ΕΤΟΣ	I	II	III	IV	V	VI	VII	VIII	IX	X	XI	XII	'Ετήσιον	Μέγ. ήμερήσιον έτους 'Υψος	Διάρκ.	'Ημερ/νία
1930	157.9	104.9	55.1	89.5	42.2	119.5	**2.0**	35.0	38.6	187.8	76.9	**607.1**	1517.3	119.0	—	15 - XII
1931	228.7	265.9	70.6	141.4	27.3	1.6	**0.0**	0.1	50.9	99.1	**269.9**	185.9	1341.4	59.8	—	23 - II
1932	21.4	100.1	174.4	110.5	11.0	4.9	—	—	49.0	44.4	227.8	229.5	—	—	—	—
1933	163.1	210.0	45.6	56.4	39.8	26.6	**0.0**	130.0	45.5	289.0	**383.0**	330.8	1719.8	158.4	—	14 - XI
1934	131.6	102.6	75.9	66.9	20.2	17.0	**5.0**	13.4	54.6	**313.9**	222.0	226.1	1244.7	105.0	—	12 - XII
1935	387.7	199.9	18.6	9.6	22.0	—	—	0.7	80.9	222.5	191.4	311.2	—	—	—	—
1936	129.8	105.3	126.4	121.2	87.5	44.1	0.0	**0**	65.4	142.0	**173.7**	128.3	1123.7	54.0	—	30 - IX
1937	132.3	149.3	69.1	138.7	26.1	40.3	**0.2**	42.2	37.3	156.8	371.9	**443.3**	1607.5	123.0	—	4 - XII
1938	128.9	93.2	15.0	98.4	28.8	**0.0**	**0.0**	32.6	45.9	135.8	231.1	**365.0**	1174.7	79.5	—	1 - XI
1939	283.1	89.9	228.8	39.8	51.7	12.3	**0.0**	12.9	256.0	206.5	169.3	**380.4**	1730.7	79.4	—	6 - I
"Αθρ.	1766.5	1351.1	939.5	872.4	356.6	263.3	2.7	267.7	724.1	1797.8	2317.0	3207.6	11359.8	Μέσ. ετήσ. 8ετίας 1432.5		
Μ. "Οροι	176.6	135.1	93.9	87.2	35.7	29.3	0.3	29.7	72.4	179.8	231.7	320.8	1432.5	Μέγ. ήμερ. 8ετίας 158.4 (14 - XI - 1933)		

Λεκάνη Βουραϊκοῦ
Νομός Ἀχαΐας — Ἀριθ. **143**

Βροχομετρικός Σταθμός **Κερπινῆς**
Ὑψόμ. 1100 m. Ὑπηρεσία μετρήσεως ΕΓΛΑ

ΕΤΟΣ	I	II	III	IV	V	VI	VII	VIII	IX	X	XI	XII	Ἐτήσιον	Μέγ. ἡμερήσιον ἔτους Ὕψος	Διάρκ.	Ἡμερ/νία
1939	—	—	—	—	—	—	—	—	—	96.1	74.0	299.4	—	—	—	—
1940	221.4	162.7	85.0	110.5	115.3	44.2	11.7	11.6	**0.0**	150.1	37.5	**261.5**	1211.5	68.0	—	17 - II
1941	195.2	160.7	16.1	69.1	46.7	**0.5**	16.2	11.9	74.5	**206.9**	109.1	90.2	997.1	69.8	—	16 - X
1942	—	—	57.2	15.7	6.1	21.5	1.2	9.9	0.0	23.7	111.1	10.3	--	—	—	—
Ἄθρ.	416.6	323.4	158.3	195.3	168.1	66.2	29.1	33.4	74.5	476.8	331.7	661.4	2208.6	Μέσ. ἐτήσ. 2ετίας 1104.3		
Μ. Ὅροι	208.3	161.7	52.8	65.1	56.0	22.1	9.7	11.1	24.8	119.2	82.9	165.3	1104.3	Μέγ. ἡμερ. 2ετίας 69.8 (16 - X - 1941)		

Λεκάνη Παμίσου
Νομός Μεσσηνίας — Ἀριθ. **144**

Βροχομετρικός Σταθμός **Κεφαλληνοῦ**
Ὑψόμ. — Ὑπηρεσία μετρήσεως ΥΤΠ

ΕΤΟΣ	I	II	III	IV	V	VI	VII	VIII	IX	X	XI	XII	Ἐτήσιον	Μέγ. ἡμερήσιον ἔτους Ὕψος	Διάρκ.	Ἡμερ/νία
1931	—	—	15.8	87.6	70.0	9.4	0.0	0.0	79.4	90.8	120.7	322.5	—	—	—	—
1932	55.4	140.5	**260.0**	96.0	7.4	**0.0**	27.3	**0.0**	22.0	99.5	107.0	81.6	896.7	42.0	—	24 - IX
1933	388.3	288.0	36.0	27.0	24.0	62.0	33.0	60.6	63.0	77.0	—	—	—	—	—	—
1934	137.0	—	—	—	15.2	5.6	0.0	—	—	—	—	—	—	—	—	—
1935	440.0	110.0	—	0.0	0.0	—	—	—	0.4	186.0	80.0	308.2	—	—	—	—
1936	178.0	247.0	60.0	144.0	100.0	48.0	6.0	**3.0**	62.0	244.0	**312.0**	260.0	1664.0	90.0	—	2 - III
1937	130.0	230.0	64.0	90.0	34.0	5.0	22.0	**0.0**	42.0	102.0	292.0	**379.0**	1390.0	54.0	—	4 - XI
1938	185.0	160.0	23.0	142.0	9.0	**0.0**	**0.0**	9.0	70.0	135.0	142.0	**590.0**	1465.0	60.0	—	2 - XII
1939	192.0	120.0	246.0	102.0	57.0	14.0	**0.0**	30.0	92.0	126.0	147.0	**471.0**	1597.0	90.0	—	26 - XII
1940	340.0	176.0	—	68.0	88.0	36.0	20.0	—	0.0	216.0	176.0	—	—	—	—	—
1941	**298.0**	192.0	32.0	116.0	6.0	36.0	**0.0**	**0.0**	92.0	132.0	98.0	220.0	1222.0	62.0	—	18 - IX
1942	**594.0**	310.0	106.0	4.0	**0.0**	42.0	**0.0**	14.0	**0.0**	50.0	300.0	84.0	1504.0	100.0	—	6 - I
Ἄθρ.	2932.7	1973.5	842.8	876.6	410.6	258.0	108.3	116.6	522.8	1458.3	1774.7	2716.3	9738.7	Μέσ. ἐτήσ. 7ετίας 1391.2		
Μ. Ὅροι	266.6	197.3	93.6	79.7	34.2	23.4	9.8	13.0	47.5	132.6	177.5	301.8	1391.2	Μέγ. ἡμερ. 7ετίας 100.0 (6 - I - 1942)		

Λεκάνη Ἰνάχου
Νομός Ἀργολιδοκορινθίας — Ἀριθ. **145**

Βροχομετρικός Σταθμός **Κεφαλοβρύσου**
Ὑψόμ. 695 m. Ὑπηρεσία μετρήσεως ΥΓ

ΕΤΟΣ	I	II	III	IV	V	VI	VII	VIII	IX	X	XI	XII	Ἐτήσιον	Μέγ. ἡμερήσιον ἔτους Ὕψος	Διάρκ.	Ἡμερ/νία
1931	—	—	—	—	—	—	—	—	—	—	118.0	335.5	—	—	—	—
1932	72.8	196.9	**210.1**	24.6	28.6	3.4	1.2	1.4	**0.4**	62.2	91.7	30.2	723.5	48.0	—	7 - I
1933	305.0	199.2	32.9	111.9	32.3	—	—	—	—	—	—	—	—	—	—	—
Ἄθρ.	377.8	396.1	243.0	136.5	60.9	3.4	1.2	1.4	0.4	62.2	209.7	365.7	723.5			
Μ. Ὅροι	188.9	198.0	121.5	68.2	30.4	3.4	1.2	1.4	0.4	62.2	104.8	182.8	723.5			

Λεκάνη Κηφισοῦ Ἀττικῆς
Νομός Ἀττικοβοιωτίας — Ἀριθ. **146**

Βροχομετρικός Σταθμός **Κηφισίας**
Ὑψόμ. 320 m. Ὑπηρεσία μετρήσεως ΕΥΔΑ

ΕΤΟΣ	I	II	III	IV	V	VI	VII	VIII	IX	X	XI	XII	Ἐτήσιον	Μέγ. ἡμερήσιον ἔτους Ὕψος	Διάρκ.	Ἡμερ/νία
1927	—	74.4	34.0	33.0	3.8	0.0	2.8	0.0	9.8	87.9	0.0	84.6	—	—	—	—
1928	145.8	69.0	**147.0**	**0.0**	2.4	**0.0**	**0.0**	**0.0**	3.4	**0.0**	120.6	132.0	620.8	41.5	—	16 - XI
1929	138.0	56.7	25.4	21.3	1.7	13.5	**0.0**	**0.0**	**141.5**	104.8	62.5	67.6	633.0	53.1	—	5 - IX
1930	91.2	**225.3**	31.4	30.4	40.4	44.0	9.0	**0.0**	11.0	118.5	30.5	94.0	725.7	187.4	—	22 - II
1931	**196.5**	69.5	33.0	87.5	56.0	8.0	**0.0**	**0.0**	42.0	20.0	40.0	174.0	726.5	58.0	—	10 - I

1932	63.5	80.5	109.5	14.0	5.5	1.5	**0.0**	1.4	**0.0**	8.5	**139.5**	33.0	456.9	39.0	—	25 - II
1933	126.0	97.0	20.5	53.5	30.0	28.0	**5.0**	**5.0**	13.5	32.0	26.0	**144.5**	581.0	72.0	—	2 - XII
1934	115.5	119.5	73.0	18.5	9.0	26.5	43.0	**0.0**	**0.0**	12.0	100.5	**156.0**	673.5	91.0	—	22 - XI
1935	95.0	51.0	71.5	3.0	**0.0**	12.5	2.0	1.0	**0.0**	39.0	38.0	**97.0**	410.0	30.0	—	14 - XII
1936	86.0	91.0	44.0	22.5	73.0	**116.0**	13.0	23.5	**0.0**	86.0	154.7	104.7	814.4	70.0	—	28 - VI
1937	36.5	63.5	11.8	24.5	35.5	**2.0**	31.0	7.0	10.5	**160.0**	94.0	137.6	613.9	95.0	—	18 - X
1938	57.5	**160.7**	53.0	88.5	1.5	**0.0**	**0.0**	15.0	35.7	63.5	72.5	137.2	685.1	46.0	—	4 - II
1939	95.6	64.6	**156.5**	15.8	4.0	90.9	**0.0**	**44.0**	24.0	27.6	63.4	149.5	735.9	40.0	—	11 - III
1940	**187.6**	72.3	26.8	29.8	118.8	32.0	33.6	4.8	**0.0**	24.2	89.1	100.9	719.9	—	—	—
1941	58.4	91.0	26.0	30.0	17.8	13.1	**0.0**	2.0	**0.0**	**138.0**	46.4	52.5	475.2	—	—	—
1942	**139.6**	86.3	64.6	32.5	3.2	26.0	**0.0**	11.0	**0.0**	92.4	66.4	22.0	544.0	70.0	—	15 - X
Σύν.	1632.7	1472.3	928.0	504.8	402.6	414.0	139.4	115.3	291.4	1014.4	1144.1	1687.1	9415.8	Μέσ. ετήσ. 15ετίας 627.7		
Μ. Όροι	108.8	92.0	58.0	31.5	25.1	25.9	8.7	7.2	18.2	63.4	71.5	105.4	627.7	Μέγ. ήμερ. 13ετίας 187.4 (22 - II - 1930)		

Λεκάνη Χειμάρρου Χαράδρου Αττικής · Αριθ. **147**
Νομός Αττικοβοιωτίας

Βροχομετρικός Σταθμός **Κιούρκων**
Υψόμ. 400 m. Υπηρεσία μετρήσεως ΕΥΔΑ

ΕΤΟΣ	I	II	III	IV	V	VI	VII	VIII	IX	X	XI	XII	Ετήσιον	Μέγ. ημερήσιον έτους Ύψος	Διάρκ.	Ημερ/νία
1924	158.2	68.2	74.4	0.0	3.0	—	—	—	—	—	165.2	67.1	—	—	—	—
1925	28.6	87.0	87.0	7.8	75.9	39.6	49.8	**0.0**	**0.0**	47.4	**115.0**	51.8	589.9	51.4	—	7 - XI
1926	162.6	67.2	—	5.0	45.0	6.8	24.8	1.0	0.0	0.0	24.6	26.5	—	—	—	—
1927	46.4	118.4	63.8	78.8	22.8	**0.0**	2.4	**0.0**	6.4	86.0	13.2	**154.8**	593.0	38.0	—	3 - III
1928	202.2	96.8	200.0	13.4	5.4	**0.0**	**0.0**	1.4	4.0	9.8	161.4	**239.4**	933.8	—	—	—
1929	131.8	**157.8**	46.2	39.0	53.6	31.8	**0.0**	**0.0**	111.6	137.8	123.6	119.6	852.8	37.2	—	25 - XII
1930	**135.2**	129.4	97.2	40.2	94.8	21.2	38.6	**0.0**	22.2	121.0	52.6	94.2	846.6	39.6	—	28 - III
1931	217.6	86.4	101.6	73.4	26.2	9.4	**0.0**	**0.0**	38.8	52.4	69.6	**230.0**	905.4	70.0	—	28 - III
1932	86.8	88.0	142.4	22.0	28.2	1.2	**0.0**	3.2	**0.0**	5.8	**166.2**	50.8	594.6	30.8	—	1 - XI
1933	**173.8**	100.0	19.4	81.6	24.8	35.4	**7.6**	19.0	31.6	32.8	40.0	138.8	704.8	40.0	—	21 - II
1934	**259.8**	169.0	76.0	13.4	**0.0**	16.0	50.6	**0.0**	**0.0**	29.6	148.2	179.8	942.4	124.0	—	22 - XI
1935	**198.0**	72.4	103.8	11.6	2.4	4.4	4.4	**0.0**	0.8	76.2	91.6	125.6	691.2	46.8	—	14 - XII
1936	90.8	115.2	17.6	39.2	76.0	52.8	34.0	**4.0**	11.0	131.6	155.4	**218.0**	945.6	50.2	—	2 - XII
1937	87.0	78.0	20.6	35.6	41.6	13.8	15.6	**0.0**	34.0	157.0	128.0	**201.6**	812.8	45.6	—	15 - X
1938	87.4	173.8	79.2	136.5	37.4	**0.0**	0.8	**0.0**	39.0	60.4	76.6	**192.9**	884.0	38.4	—	12 - IV
1939	148.7	98.0	**216.6**	12.6	16.0	129.4	**1.6**	28.6	32.6	39.8	76.2	198.4	998.5	50.2	—	11 - III
1940	**266.4**	67.8	63.2	64.4	114.6	19.8	23.0	12.4	**5.2**	35.8	72.3	247.4	992.3	—	—	—
1941	115.2	**126.4**	34.0	27.6	34.2	13.0	10.6	**0.0**	12.2	42.8	49.0	51.0	516.0	50.0	—	6 - II
1942	**207.3**	143.6	68.8	44.4	**0.0**	15.8	**0.0**	4.8	**0.0**	119.2	160.6	44.0	808.5	54.0	—	15 - X
Σύν.	2803.8	2043.4	1511.8	746.5	701.9	410.4	263.8	74.4	349.4	1185.4	1839.3	2631.7	13612.2	Μέσ. ετήσ. 17ετίας 800.7		
Μ. Όροι	147.6	107.5	84.0	39.3	36.9	22.8	14.7	4.1	19.4	65.8	99.4	138.5	800.7	Μέγ. ήμερ. 15ετίας 124.0 (22 - XI - 1934)		

Λεκάνη Λίμνης Χειμαδίτιδος
Νομός Φλωρίνης

Αριθ. **148**

Βροχομετρικός Σταθμός **Κλεισούρας**
Υψόμ. 1280 m. Υπηρεσία μετρήσεως ΝΦ

ΕΤΟΣ	I	II	III	IV	V	VI	VII	VIII	IX	X	XI	XII	Ετήσιον	Μέγ. ημερήσιον έτους Ύψος	Διάρκ.	Ημερ νία
1919	—	—	—	—	—	—	—	—	—	158.3	105.1	70.4	—	—	—	—
1920	24.0	45.8	60.0	82.3	65.0	21.5	**4.0**	27.0	144.5	**276.3**	55.2	103.9	909.5	68.5	4.00'	8 - X
1921	66.5	13.5	**7.5**	115.0	176.3	57.6	21.5	27.0	74.8	89.4	**204.8**	74.8	928.7	50.9	15.00'	4 - XI
1922	**266.0**	11.6	78.1	59.7	16.0	43.0	**0.0**	41.4	64.2	131.1	96.7	79.1	886.9	55.0	24.00'	27 - I
1923	63.7	57.2	141.7	—	—	—	—	—	—	—	—	—	—	—	—	—
1924	—	69.4	28.8	1.4	60.1	121.0	0.0	42.5	—	182.2	111.1	14.5	—	—	—	—
1925	8.6	30.4	124.3	83.0	50.0	49.9	38.4	**0.0**	45.2	55.2	**137.6**	124.7	747.3	28.5	16.00'	19 - IV
1926	76.4	61.0	64.4	37.0	68.7	92.1	87.8	53.5	46.9	**31.1**	84.4	**131.3**	834.6	43.0	24.00'	7 - XII
1927	103.6	78.2	88.3	79.0	136.4	72.0	**43.5**	46.0	45.0	226.4	105.5	**257.3**	1281.2	53.0	24.00'	7 - X
1928	27.0	28.2	**192.2**	104.5	58.3	9.0	12.4	**3.1**	12.5	116.0	155.0	132.0	850.2	42.0	24.00'	6 - X
1929	160.9	78.4	103.3	70.5	96.1	75.0	0.0	129.0	108.0	117.2	—	88.0	—	—	—	—
1930	23.7	106.4	65.7	159.0	53.0	159.0	12.4	**9.3**	36.0	74.4	51.0	**238.7**	988.6	52.5	—	17 - IV
1931	80.1	**156.8**	71.3	141.0	43.4	22.5	**1.2**	18.0	58.8	40.5	50.1	120.9	804.6	41.0	4.30'	10 - X
1932	34.1	121.0	87.5	**135.5**	40.3	21.0	52.7	62.0	60.0	**9.3**	105.0	31.0	759.4	52.5	6.00'	28 - VIII
1933	93.0	106.4	37.2	54.0	111.6	76.2	46.5	63.0	**3.0**	114.7	**186.0**	165.3	1056.9	40.0	3.30'	14 - XII
1934	90.0	67.2	105.4	110.0	—	—	—	—	—	—	—	—	—	—	—	—
Σύν.	1117.6	1031.5	1255.7	1231.9	975.2	819.8	320.4	521.8	698.9	1622.1	1447.5	1631.9	10047.9	Μέσ. ετήσ. 11ετίος 913.4		
Μ. Όροι	79.8	68.8	83.7	88.0	75.0	63.1	24.6	40.1	58.2	115.9	111.3	116.5	913.4	Μέγ. ήμερ. 11ετίας 68.5 (8 - X - 1920)		

Λεκάνη **Στρυμόνος** • Βροχομετρικός Σταθμός **Κοκκινογείων**
Νομός **Δράμας** Ἀριθ. **149** Ὑψόμ. 165 m. Ὑπηρεσία μετρήσεως ΕΤΥΕΜ

ΕΤΟΣ	I	II	III	IV	V	VI	VII	VIII	IX	X	XI	XII	Ἐτήσιον	Μέγ. ἡμερήσιον ἔτους		
														Ὕψος	Διάρκ.	Ἡμερ/νία
1939	113.6	**22.7**	**129.8**	56.7	38.7	44.4	59.4	56.0	75.3	110.4	77.6	109.3	893.6	35.8	24.00'	15 - XI
1940	121.5	45.7	89.5	95.8	100.9	59.2	39.4	59.9	25.5	—	—	—	—	—	—	—
Ἄθρ.	235.1	68.4	219.3	152.5	139.6	103.6	98.8	115.9	100.8	110.4	77.6	109.3	893.6			
Μ. Ὅροι	117.5	34.2	109.6	76.2	69.8	51.8	49.4	57.9	50.4	110.4	77.6	109.3	893.6			

Λεκάνη Ἀλιάκμονος Βροχομετρικός Σταθμός **Κοζάνης**
Νομός **Κοζάνης** Ἀριθ. **150** Ὑψόμ. 673 m. Ὑπηρεσία μετρήσεως ΜΥΥΑ

ΕΤΟΣ	I	II	III	IV	V	VI	VII	VIII	IX	X	XI	XII	Ἐτήσιον	Μέγ. ἡμερήσιον ἔτους		
														Ὕψος	Διάρκ.	Ἡμερ/νία
1932	15.1	21.5	46.4	46.2	37.4	25.9	26.0	29.1	**67.5**	18.2	20.5	**4.5**	358.3	43.0	—	7 - IX
1933	—	—	—	33.4	67.3	58.7	26.0	—	—	—	—	—	—	—	—	—
1934	40.3	—	—	—	—	—	11.3	—	—	—	—	—	—	—	—	—
1935	135.2	—	—	3.4	12.5	101.9	71.8	12.6	—	71.4	119.5	209.3	—	—	—	—
1936	52.5	—	71.4	—	128.5	71.0	—	41.5	28.5	94.2	43.7	—	—	—	—	—
1937	—	—	—	37.0	—	115.0	113.2	3.0	100.5	—	—	—	—	—	—	—
1938	—	—	—	—	—	16.8	11.0	22.3	—	—	31.9	—	—	—	—	—
1939	—	—	—	—	—	—	—	—	—	70.2	88.1	73.5	—	—	—	—
Ἄθρ.	243.1	21.5	117.8	120.0	245.7	389.3	259.3	108.5	196.5	254.0	303.7	287.3	358.3			
Μ. Ὅροι	60.8	21.5	58.9	30.0	61.4	64.9	43.2	21.7	65.5	63.5	60.7	95.8	358.3			

Λεκάνη Ρεύματος Κομοτινῆς Βροχομετρικός Σταθμός **Κομοτινῆς**
Νομός **Ροδόπης** Ἀριθ. **151α** Ὑψόμ. 61 m.[1] Ὑπηρεσία μετρήσεως ΜΥΥΑ

ΕΤΟΣ	I	II	III	IV	V	VI	VII	VIII	IX	X	XI	XII	Ἐτήσιον	Μέγ. ἡμερήσιον ἔτους		
														Ὕψος	Διάρκ.	Ἡμερ/νία
1931	24.5	75.9	18.0	67.0	42.4	—	—	—	—	117.0	24.0	92.2	—	—	—	—
1936	—	—	—	—	—	—	—	37.8	47.7	205.8	108.1	62.2	—	—	—	—
1937	35.8	49.1	13.2	46.2	10.4	6.1	—	—	—	—	—	—	—	—	—	—
1938	26.7	43.7	31.7	26.8	41.2	8.9	7.2	**6.1**	25.7	33.3	54.5	**103.4**	409.2	34.7	—	13 - II
1939	85.8	10.0	81.2	6.1	16.6	—	20.2	30.4	48.7	26.5	54.2	128.4	—	—	—	—
Ἄθρ.	172.8	178.7	144.1	146.1	110.6	15.0	27.4	74.3	122.1	382.6	240.8	386.2	409.2			
Μ. Ὅροι	43.2	44.7	36.0	36.5	27.7	7.5	13.7	24.8	40.7	95.6	60.2	96.5	409.2			

(1) 1932 - 37 35 m. 1938 - 39 61 m.

Λεκάνη Ρεύματος Κομοτινῆς Βροχομετρικός Σταθμός **Κομοτινῆς**
Νομός **Ροδόπης** Ἀριθ. **151β** Ὑψόμ. 38 m. Ὑπηρεσία μετρήσεως ΥΓ

ΕΤΟΣ	I	II	III	IV	V	VI	VII	VIII	IX	X	XI	XII	Ἐτήσιον	Μέγ. ἡμερήσιον ἔτους		
														Ὕψος	Διάρκ.	Ἡμερ/νία
1931	—	102.7	23.0	65.3	57.4	173.6	39.9	0.0	148.0	63.1	35.7	115.6	—	—	—	—
1932	7.5	6.6	18.5	**89.2**	34.0	37.8	**0.0**	**0.0**	**0.0**	21.6	45.7	78.4	339.3	26.5	10.00'	9 - VI
1933	73.5	87.7	36.5	72.5	33.3	48.0	**29.0**	55.8	14.0	**108.5**	57.0	87.5	703.3	105.0	3.00'	18 - X
1934	56.7	**0.0**	31.5	**0.0**	25.5	110.0	75.2	**0.0**	43.9	60.2	**110.4**	48.8	562.2	63.2	23.30'	22 - XI
1935	**172.1**	78.2	42.0	32.7	31.0	55.1	32.1	10.4	15.0	84.1	99.3	152.0	804.0	46.3	4.00'	26 - X
1936	66.0	93.1	**126.9**	47.8	34.5	75.3	**11.0**	25.0	47.3	108.5	104.5	24.2	764.1	61.7	4.00'	13 - III
1937	34.2	38.5	13.4	49.9	20.0	**0.0**	58.2	35.9	52.0	30.4	95.2	**206.6**	634.3	48.7	14.00'	4 - XII
1938	35.3	17.1	35.8	30.6	47.4	12.3	**3.5**	13.6	49.8	27.2	64.7	**101.1**	438.4	35.5	24.00'	23 - XI
1939	91.5	**4.2**	79.4	6.6	17.3	55.3	16.7	28.0	68.2	14.0	50.5	**124.3**	556.0	39.4	11.45'	4 - XII
1940	89.7	46.7	103.5	104.9	102.6	177.0	**8.0**	63.0	31.2	55.3	123.9	**200.5**	1106.3	59.6	24.00'	6 - IV
1941	76.5	83.9	16.8	59.6	50.6	64.6	—	—	—	—	—	—	—	—	—	—
Ἄθρ.	703.0	558.7	527.3	559.1	453.6	809.0	273.6	231.7	469.4	572.9	786.9	1139.0	5907.9	Μέσ. ἐτήσ. 9ετίας 656.4		
Μ. Ὅροι	70.3	50.8	47.9	50.8	41.2	73.5	27.4	23.2	46.9	57.3	78.7	113.9	656.4	Μέγ ἡμερ. 9ετίας (18 - X - 1933)		105.0

Λεκάνη Ἀώου
Νομός Ἰωαννίνων

Ἀριθ. **152**

Βροχομετρικός Σταθμός **Κονίτσης**
Ὑψόμ. 556 m. Ὑπηρεσία μετρήσεως ΜΥΥΑ

ΕΤΟΣ	I	II	III	IV	V	VI	VII	VIII	IX	X	XI	XII	Ἐτήσιον	Μέγ. ἡμερήσιον ἔτους Ὕψος	Διάρκ.	Ἡμερ/νία
1930	31.9	67.4	58.3	141.6	51.9	74.4	12.2	19.2	**12.0**	**184.6**	55.8	**286.1**	995.4	78.0	—	15 - XII
1931	—	—	—	—	—	—	—	—	—	—	—	—	—	—	—	—
1932	38.4	115.4	**209.3**	142.1	36.6	18.6	26.5	**16.7**	6.5	34.4	87.8	90.0	822.3	73.2	—	4 - XII
1933	82.6	174.8	27.0	37.4	85.0	29.7	17.4	117.4	**8.8**	143.9	**329.9**	222.8	1276.4	62.0	—	21 - II
1934	47.2	**8.4**	87.3	62.6	43.9	51.1	68.9	48.5	38.7	163.9	**228.8**	75.1	924.4	62.5	—	17 - X
1935	**266.1**	92.6	76.6	31.7	16.2	13.6	0.9	**0.6**	48.1	163.7	143.8	346.6	1200.6	58.6	—	5 - XII
1936	62.7	131.0	85.3	86.5	120.4	33.9	**2.4**	8.2	78.9	**214.9**	105.2	35.4	964.8	36.1	—	21 - X
1937	114.6	98.5	82.8	59.9	39.5	67.7	59.8	**7.7**	68.3	66.6	246.0	**509.6**	14 1 0	117.9	—	4 - XII
1938	126.8	118.4	20.5	167.0	129.3	21.7	**0.3**	11.0	19.9	118.6	87.7	**215.1**	1036.3	81.9	—	24 - XII
1939	100.3	16.9	263.8	26.4	34.5	25.3	**2.4**	20.1	221.5	157.1	139.5	**322.6**	1330.4	74.4	—	28 - IX
Ἄθρ.	870.6	823.4	911.0	755.2	557.3	336.0	190.8	249.1	502.7	1247.7	1424.5	2103.3	9971.6	Μέσ. ἐτήσ. 9ετίας 1108.0		
Μ. Ὅροι	96.7	91.5	101.2	83.9	61.9	37.3	21.2	27.7	55.9	138.6	158.3	233.7	1108.0	Μέγ. ἡμερ 9ετίας 117.9 (4 - XII - 1937)		

Λεκάνη Ἀλφειοῦ Ἠλείας
Νομός Ἀρκαδίας

Ἀριθ. **153**

Βροχομετρικός Σταθμός **Κοντοβαζαίνης**
Ὑψόμ 500 m. Ὑπηρεσία μετρήσεως ΥΓ

ΕΤΟΣ	I	II	III	IV	V	VI	VII	VIII	IX	X	XI	XII	Ἐτήσιον	Μέγ. ἡμερήσιον ἔτους Ὕψος	Διάρκ.	Ἡμερ/νία
1936	—	—	54.8	70.1	83.1	43.1	4.6	6.0	67.0	250.0	155 0	70.0	—	—	—	—
1937	155.0	281.0	73.0	79.0	73.0	62.1	23.4	**2.4**	51.5	48.6	319.9	**456.2**	1625.1	96.2	—	28 - XII
1938	205.6	180.5	18.6	118.6	51.7	31.8	**0.0**	**0.0**	35.8	95.1	135.2	**406.7**	1279.6	59.8	—	10 - I
1939	221.7	85.4	309.8	110.8	74.3	16.6	**0.0**	27.5	65.3	146.0	113.7	**507.8**	1678.9	89.6	—	26 - XII
1940	313.3	184.4	162.4	82.6	151.4	17.4	29.5	2.2	**0.0**	202.1	126.4	**566.9**	1838.6	83.7	—	22 - XII
1941	290.8	177.7	65.2	20.5	—	24.8	4.4	63.0	63.3	205.0	173.0	212.5	—	—	—	—
1942	**483.7**	282.8	73.2	9.1	5.3	24.4	**0.0**	4.8	6.8	78.8	224.9	39.5	1233.3	95.5	—	1 - II
Ἄθρ.	1670.1	1191.8	757.0	490.7	438.8	220.2	61.9	105.9	289.7	1025.6	1248.1	2259.6	7655.5	Μέσ. ἐτήσ. 5ετίας 1531.1		
Μ. Ὅροι	278.3	198.6	108.1	70.1	73.1	31.5	8.8	15.1	41.4	146.5	178.3	322.8	1531.1	Μέγ. ἡμερ. 5ετίας 96.2 (28 - XII - 1937)		

Λεκάνη Ρεύματος Κορίνθου
Νομός Ἀργολιδοκορινθίας

Ἀριθ. **154**

Βροχομετρικός Σταθμός **Κορίνθου**
Ὑψόμ. 12 m. Ὑπηρεσία μετρήσεως ΜΥΥΑ

ΕΤΟΣ	I	II	III	IV	V	VI	VII	VIII	IX	X	XI	XII	Ἐτήσιον	Μέγ. ἡμερήσιον ἔτους Ὕψος	Διάρκ.	Ἡμερ/νία
1930	12.0	23.0	0	7.0	8.0	18.3	0	—	5.0	26.0	12.0	55.0	—	—	—	—
1931	43.0	23.0	8.0	**0.0**	1.0	2.0	**0**	**0**	6.0	19.0	6.0	**81.1**	189.1	14.0	—	13 - I
1936	—	—	—	—	—	—	6.0	—	5.8	52.2	187.0	98.1	—	—	—	—
1937	7.4	78.5	—	20.8	13.6	6.5	24.6	—	9.5	69.0	85.4	125.5	—	—	—	—
1938	34.1	81.7	24.4	138.4	15.3	**0**	0.0	**0**	35.5	35.0	23.5	**245.0**	632.9	125.2	—	2 - XII
1939	40.1	65.0	109.0	37.4	8.7	22.1	—	—	—	—	37.0	—	—	—	—	—
Ἄθρ.	136.6	271.2	141.4	203.6	46.6	48.9	30.6	0	61.8	201.2	350.9	604.7	822.0	Μέσ. ἐτήσ. 2ετίας 411.0		
Μ. Ὅροι	27.3	54.2	35.4	40.7	9.3	9.8	6.1	0	12.4	40.2	58.5	120.9	411.0	Μέγ. ἡμερ. 2ετίας 125.2 (2 - XII - 1938)		

Λεκάνη Στρυμόνος
Νομός Δράμας

Ἀριθ. **155**

Βροχομετρικός Σταθμός **Κουδουνίων**
Ὑψόμ. 57 m. Ὑπηρεσία μετρήσεως ΕΤΥΕΜ

ΕΤΟΣ	I	II	III	IV	V	VI	VII	VIII	IX	X	XI	XII	Ἐτήσιον	Μέγ. ἡμερήσιον ἔτους Ὕψος	Διάρκ.	Ἡμερ/νία
1939	—	13.2	104.4	32.3	38.6	47.9	34.3	22.4	60.0	72.2	85.3	84.3	—	—	—	—
1940	68.3	46.8	113.9	65.6	88.8	74.8	28.7	106.5	28.5	—	—	—	—	—	—	—
Ἄθρ.	68.3	60.0	218.3	97.9	127.4	122.7	63.0	128.9	88.5	72.2	85.3	84.3	—			
Μ. Ὅροι	68.3	30.0	109.1	48.9	63.7	61.3	31.5	64.4	44.2	72.2	85.3	84.3	—			

Λεκάνη Εὐρώτα
Νομός Λακωνίας 'Αριθ. **156**

Βροχομετρικός Σταθμός **Κουμουστᾶς**
'Υψόμ. 670 m. 'Υπηρεσία μετρήσεως ΥΓ

ΕΤΟΣ	I	II	III	IV	V	VI	VII	VIII	IX	X	XI	XII	'Ετήσιον	Μέγ. ήμερήσιον έτους 'Υψος	Διάρκ.	'Ημερ/νία
1931	—	—	—	—	—	—	—	—	—	—	255.6	463.3	—	—	—	—
1932	44.5	179.8	**212.4**	62.2	9.4	**0.0**	**0.0**	**0.0**	20.2	18.2	143.1	**0.0**	689.8	80.4	7.10'	4 - III
1933	**452.8**	290.5	69.7	158.7	17.4	94.0	58.7	40.9	56.5	**10.4**	143.8	351.1	1744.5	90.4	13.00'	19 - IY
1934	133.0	32.0	104.6	15.0	6.2	1.2	**0.0**	**0.0**	8.0	11.5	6.7	**402.0**	720.2	95.8	2.20'	25 - XII
1935	**522.3**	151.1	126.4	**0.0**	**0.0**	50.9	**0.0**	**0.0**	5.4	7.6	58.8	179.3	1101.8	142.6	—	14 - I
1936	85.4	**273.0**	46.3	101.9	53.9	89.7	30.2	40.8	72.0	116.4	142.8	**17.6**	1070.0	70.4	8.30'	10 - II
1937	24.2	120.8	40.2	65.4	34.4	20.1	19.4	**0.3**	38.8	100.4	113.4	**327.8**	905.2	40.7	7.00'	4 - XII
1938	138.2	160.6	17.5	135.8	13.0	0.8	0.8	**0.0**	35.0	65.2	156.7	**534.2**	1257.8	86.4	18.00'	2 - XII
1939	123.6	173.6	237.5	83.2	**18.6**	65.3	28.6	43.8	49.7	103.1	132.2	**442.6**	1501.8	70.4	9.00'	26 - XII
1940	205.9	121.7	123.9	96.3	127.6	35.4	20.5	**16.1**	21.3	164.2	115.5	**626.2**	1674.6	110.0	13.00'	17 - II
1941	195.1	149.6	46.4	64.0	34.4	15.9	11.3	**0.0**	36.3	130.2	82.4	**260.6**	1026.2	85.4	15.00'	8 - XII
1942	371.6	239.5	74.2	16.8	10.2	23.9	0.0	53.7	18.1	—	—	—	—	—	—	—
'Αθρ.	2296.6	1892.2	1099.1	799.3	325.1	397.2	169.5	195.6	361.3	727.2	1351.0	3604.7	11691.9	Μέσ. ἐτήσ. 10ετίας 1169.1		
Μ. 'Οροι	208.8	172.0	99.9	72.7	29.5	36.1	15.4	17.8	32.8	72.7	122.8	327.7	1169.2	Μέγ. ήμερ. 10ετίας 142.6 (14 - I - 1935)		

Λεκάνη Σπερχειοῦ
Νομός Φθιωτιδοφωκίδος 'Αριθ. **157**

Βροχομετρικός Σταθμός **Κουρνόβου**
'Υψόμ. 600 m. 'Υπηρεσία μετρήσεως ΥΓ

ΕΤΟΣ	I	II	III	IV	V	VI	VII	VIII	IX	X	XI	XII	'Ετήσιον	Μέγ. ήμερήσιον έτους 'Υψος	Διάρκ.	'Ημερ/νία
1931	21.1	103.5	95.5	131.8	57.0	**0.0**	**0.0**	8.0	67.6	16.0	127.4	**143.2**	771.1	62.0	—	30 - XI
1932	10.5	122.2	**178.1**	19.5	25.0	6.5	**0.0**	**0.0**	31.0	18.4	106.3	8.5	526.0	34.7	6.00'	23 - XI
1933	136.7	84.0	18.0	47.1	39.8	67.4	**7.4**	44.8	10.9	67.5	55.0	**150.5**	729.1	47.2	1.30'	8 - YI
1934	79.2	75.2	84.0	23.0	25.3	71.8	22.7	**0.0**	9.7	66.9	87.5	**96.9**	642.2	39.0	17.00'	5 - II
1935	**196.7**	66.6	103.7	13.0	27.5	43.3	5.5	**0.0**	**0.0**	59.2	76.8	153.4	745.7	62.5	22.00'	9 - XII
1936	54.0	68.0	55.0	87.5	**202.0**	27.6	9.5	**0.0**	29.4	80.8	74'1	65.4	753.3	80.5	24.00'	3 - Y
1937	49.0	108.1	26.5	70.8	39.2	**0.0**	43.0	**0.0**	74.0	140.3	**155.7**	137.5	844.1	50.0	11.00'	3 - IX
1938	57.8	109.0	42.5	181.5	43.1	**0.0**	**0.0**	**0.0**	47.8	84.0	22.5	**219.5**	807.7	53.0	22.00'	12 - IY
1939	72.0	81.0	**146.5**	66.1	23.0	99.0	**0.0**	48.0	63.0	38.0	85.0	133.4	855.0	59.5	7.00'	27 - YI
1940	**271.1**	59.0	41.0	59.0	162.7	34.1	**0.0**	**0.0**	**0.0**	82.0	60.5	142.5	911.9	74.0	9.00'	24 - I
1941	124.5	92.0	15.0	47.0	42.0	8.5	22.0	**0.0**	31.0	79.6	**125.0**	70.5	657.1	75.0	22.00'	6 - II
1942	**167.5**	67.5	68.0	21.0	**0.0**	61.0	9.0	**0.0**	**0.0**	32.5	67.0	12.0	505.5	52.5	12.00'	25 - II
'Αθρ.	1240.1	1036.1	873.8	767.3	686.6	419.2	119.1	100.8	364.4	765.2	1042.8	1333.3	8748.7	Μέσ. ἐτήσ. 12ετίας 729.1		
Μ. 'Οροι	103.3	86.3	72.8	63.9	57.2	34.9	9.9	8.4	30.4	63.8	86.9	111.1	729.1	Μέγ ήμερ. 12ετίας 80.5 (3 - Y - 1936)		

Λεκάνη Σελινοῦντος
Νομός 'Αχαΐας 'Αριθ. **158**

Βροχομετρικός Σταθμός **Κουτέλης**
'Υψόμ. 980 m. 'Υπηρεσία μετρήσεως ΕΓΛΑ

ΕΤΟΣ	I	II	III	IV	V	VI	VII	VIII	IX	X	XI	XII	'Ετήσιον	Μέγ. ήμερήσιον έτους 'Υψος	Διάρκ.	'Ημερ/νία
1935	—	—	—	—	—	—	—	—	—	113.7	105.4	289.2	—	—	—	—
1936	113.6	197.1	75.1	138.6	133.1	119.3	**5.4**	9.8	28.0	**261.5**	98.3	83.6	1263.4	—	—	—
1937	94.5	164.0	78.9	46.7	31.3	54.4	11.2	**1.5**	35.3	65.0	302.3	**336.2**	1221.3	—	—	—
1938	137.0	183.5	19.8	111.5	42.0	**0.0**	20.9	12.5	30.7	123.7	116.4	**356.5**	1154.5	94.0	—	2 - I
1939	142.9	78.3	332.0	101.2	45.6	34.1	**0.0**	4.0	54.5	152.5	103.7	**463.7**	1512.5	90.5	—	27 - XII
1940	**290.5**	106.9	115.5	86.0	117.0	23.0	**0.0**	**0.0**	**0.0**	149.0	36.8	201.6	1126.3	72.5	—	28 - II
1941	210.6	204.9	65.6	71.5	—	—	2.0	27.2	84.2	147.4	86.7	60.0	—	—	—	—
1942	—	—	37.3	13.3	15.0	1.0	0.0	12.0	0.0	47.9	151.5	32.5	—	—	—	—
'Αθρ.	989.1	934.7	724.2	568.8	384.0	231.8	39.5	67.0	232.7	1060.7	1001.1	1823.3	6278.0	Μέσ. ἐτήσ. 3ετίας 1255.6		
Μ. 'Οροι	164.8	155.8	103.4	81.2	64.0	38.6	5.6	9.6	33.2	132.6	125.1	227.9	1255.6	Μέγ. ήμερ. 3ετίας 94.0 (2 - I - 1938)		

Λεκάνη —
Νομός Λασηδίου 'Αριθ. **159**

Βροχομετρικός Σταθμός **Κρητσάς**
'Υψόμ. 325 m. 'Υπηρεσία μετρήσεως ΥΓ

ΕΤΟΣ	I	II	III	IV	V	VI	VII	VIII	IX	X	XI	XII	Έτήσιον	Μέγ. ημερήσιον έτους 'Υψος	Διάρκ.	'Ημερ/νία
1932	—	19.8	88.3	6.5	41.7	0.0	0.0	0.0	1.0	29.6	538.7	40.2	—	—	—	—
1933	64.7	35.1	12.9	20.0	8.4	0.5	**0.0**	**0.0**	3.2	**0.0**	11.9	**203.4**	360.1	47.7	9.00'	30 - XII
1934	**176.7**	176.5	27.6	31.9	13.1	1.9	**0.0**	**0.0**	**0.0**	96.5	25.3	126.4	675.9	53.3	22.00'	22 - X
1935	**273.1**	78.8	165.7	**0.0**	**0.0**	**0.0**	**0.0**	**0.0**	**0.0**	66.1	62.9	57.9	704.5	73.0	22.00'	18 - III
1936	128.2	90.5	23.6	2.8	7.7	10.0	30.7	**0.0**	**0.0**	29.2	**303.4**	211.0	837.1	147.5	15.00'	19 - XI
1937	**205.9**	145.5	10.4	16.0	10.6	**0.0**	**0.0**	**0.0**	**0.0**	177.2	167.2	64.0	796.8	90.1	24.00'	17 - X
1938	**232.8**	223.8	63.4	85.7	2.0	**0.0**	**0.0**	**0.0**	1.3	14.4	94.5	209.8	927.7	73.0	24.00'	4 - I
1939	117.5	135.7	**159.9**	**0.0**	10.5	42.9	**0.0**	**0.0**	**0.0**	**0.0**	105.7	78.0	650.2	64.5	24.00'	7 - I
1940	**227.7**	99.2	73.2	37.2	38.1	3.4	**0.0**	**0.0**	**0.0**	57.6	55.8	165.3	757.5	91.2	14.00'	5 - XII
1941	93.6	142.3	—	—	—	—	—	—	—	—	—	—	—	—	—	—
'Αθρ.	1520.2	1147.2	625.0	200.1	132.1	58.7	30.7	0.0	5.5	470.6	1365.4	1156.0	5709.8	Μέσ. ετήσ. 8ετίας 713.7		
Μ. 'Οροι	168.9	114.7	69.4	22.2	14.7	6.5	3.4	0.0	0.6	52.3	151.7	128.4	713.7	Μέγ. ήμερ. 8ετίας 147.5 (19 - XI - 1936)		

Λεκάνη Λουδία
Νομός Πέλλης 'Αριθ. **160**

Βροχομετρικός Σταθμός **Κρύας Βρύσης**
'Υψόμ. 6 m. 'Υπηρεσία μετρήσεως ΕΤΥΕΜ

ΕΤΟΣ	I	II	III	IV	V	VI	VII	VIII	IX	X	XI	XII	Έτήσιον	Μέγ. ημερήσιον έτους 'Υψος	Διάρκ.	'Ημερ/νία
1939	94.9	18.5	92.5	49.0	—	55.0	11.0	9.5	61.4	86.2	140.0	—	—	—	—	—
1940	186.5	210.0	—	102.0	15.5	61.5	72.7	27.5	7.0	—	—	—	—	—	—	—
'Αθρ.	281.4	228.5	92.5	151.0	15.5	116.5	83.7	37.0	68.4	86.2	140.0	—	—			
Μ. 'Οροι	140.7	114.2	92.5	75.5	15.5	58.2	41.8	18.5	34.2	86.2	140.0	—	—			

Λεκάνη Χειμάρρου Χαράδρου 'Αττικής
Νομός 'Αττικοβοιωτίας 'Αριθ. **161**

Βροχομετρικός Σταθμός **Κυβέλης** (Χάνι)
'Υψόμ. 290 m. 'Υπηρεσία μετρήσεως ΕΥΔΑ

ΕΤΟΣ	I	II	III	IV	V	VI	VII	VIII	IX	X	XI	XII	Έτήσιον	Μέγ. ημερήσιον έτους 'Υψος	Διάρκ.	'Ημερ/νία
1924	153.8	89.0	52.6	—	—	—	—	—	—	—	75.8	42.4	—	—	—	—
1925	24.6	77.8	61.4	—	59.2	28.0	56.2	0.0	0.0	47.9	92.2	49.0	—	—	—	—
1926	137.0	56.4	—	1.0	36.9	0.0	0.0	2.1	0.0	3.2	20.2	242.0	—	—	—	—
1927	31.6	71.0	64.6	45.8	**0.0**	**0.0**	7.2	**0.0**	7.4	**123.0**	6.4	111.6	468.6	49.4	—	25 - X
1928	178.0	58.2	168.6	7.2	5.6	**0.0**	**0.0**	0.8	2.4	2.0	**214.6**	181.8	819.2	89.6	—	15 - XI
1929	**188.0**	150.2	20.2	31.8	71.6	18.0	**0.0**	**0.0**	70.8	141.0	132.6	84.0	908.2	62.6	—	21 - XI
1930	104.8	**161.6**	75.6	32.2	61.2	19.4	61.4	**0.0**	22.6	116.2	40.6	105.8	801.4	83.2	—	21 - II
1931	**286.0**	75.6	62.6	81.6	9.6	8.4	**0.0**	**0.0**	28.4	31.0	71.4	199.0	853.6	64.4	—	9 - I
1932	61.8	70.6	**130.8**	34.4	36.0	2.0	**0.0**	2.2	**0.0**	**9.6**	98.6	33.4	479.4	28.2	—	11 - Y
1933	114.8	78.0	12.2	48.6	42.4	30.4	4.6	**0.0**	26.6	17.6	31.0	**147.8**	554.0	60.0	—	2 - XII
1934	**199.4**	153.8	48.0	12.2	**0.0**	9.4	32.4	**0.0**	**0.0**	10.2	157.8	162.8	786.0	145.4	—	22 - XI
1935	**141.2**	43.2	87.6	13.6	2.0	4.6	1.6	**0.0**	**0.0**	44.6	70.2	122.8	531.4	43.4	—	14 - XII
1936	77.6	76.8	22.2	19.8	70.2	42.8	34.0	**4.6**	5.6	147.0	126.8	**226.2**	853.6	49.4	—	4 - XII
1937	64.0	76.0	17.0	30.8	56.6	**0.0**	14.0	0.0	5.0	150.6	93.8	**167.0**	674.8	61.6	—	18 - X
1938	59.3	180.2	67.2	159.6	11.4	**0.0**	3.8	10.6	32.0	65.2	63.4	**176.4**	829.1	76.8	—	12 - IY
1939	133.6	73.6	**166.6**	12.6	7.8	132.0	**0.0**	19.0	26.0	23.6	73.0	144.8	812.6	52.0	—	6 - XI
1940	**185.4**	67.4	38.6	38.6	99.8	44.8	71.4	6.2	**0.0**	26.2	80.2	157.6	816.2	—	—	—
1941	80.6	93.4	21.2	26.4	17.8	10.2	**0.0**	**0.0**	**0.0**	**137.0**	49.2	59.6	495.4	108.4	—	16 - X
1942	**141.2**	129.8	45.2	26.4	3.0	32.4	53.4	6.8	**1.0**	123.2	117.6	24.6	704.6	59.0	—	15 - X
'Αθρ.	2362.7	1782.6	1162.2	622.6	591.1	382.4	340.0	52.3	227.8	1219.1	1615.4	2438.6	11388.1	Μέσ. ετήσ. 16ετίας 711.7		
Μ. 'Οροι	124.3	93.8	64.6	36.6	32.8	21.2	18.9	2.9	12.8	67.9	85.0	128.3	711.7	Μέγ. ήμερ. 15ετίας 145.4 (22 - XI 1934)		

Λεκάνη —
Νομός **Αττικοβοιωτίας** Ἀριθ. **162**

Βροχομετρικός Σταθμός **Κυθήρων**
Ὑψόμ. 184 m. Ὑπηρεσία μετρήσεως ΜΥΥΑ

ΕΤΟΣ	I	II	III	IV	V	VI	VII	VIII	IX	X	XI	XII	Ἐτήσιον	Μέγ. ἡμερήσιον ἔτους		
														Ὕψος	Διάρκ.	Ἡμερ/νία
1930	—	146.7	62.5	17.3	7.5	2.5	0.0	0.0	44.8	86.9	60.8	152.3	—	—	—	—
1931	**139.4**	100.7	50.4	27.5	38.7	0.3	**0**	0.0	17.3	67.5	123.6	117.6	683.0	47.2	—	25 - III
1932	31.4	98.5	102.0	4.0	11.9	0.2	**0**	0.0	0.0	17.0	**210.1**	62.2	537.3	68.4	—	13 - XI
1933	**231.3**	76.4	20.9	1.7	10.9	4.9	**0.4**	12.6	5.7	14.9	18.7	135.7	532.1	70.1	—	11 - I
1934	167.5	31.6	48.8	16.7	1.3	46.7	**0**	0.0	**0**	49.7	53.2	**217.3**	632.8	46.7	—	19 - VI
1935	111.6	38.0	79.8	2.2	—	0	0	0.5	29.8	28.1	100.1	113.7	—	—	—	—
1936	79.8	35.0	14.6	3.1	4.8	1.4	33.9	**0.0**	**0.0**	75.6	**165.3**	119.2	532.7	40.5	—	29 - XI
1937	59.4	78.8	5.3	11.5	13.8	3.0	**0**	**0**	8.7	**173.4**	40.1	118.7	512.7	42.5	—	19 - X
1938	93.9	**183.4**	68.4	71.1	1.8	**0**	**0**	0.0	15.8	4.9	69.1	104.3	612.7	70.8	—	5 - II
Ἀθρ.	914.3	789.1	452.1	155.1	90.7	59.0	34.3	13.1	122.1	518.0	841.0	1139.0	4043.3	Μέσ. ἐτήσ. 7ετίας 577.6		
Μ. Ὅροι	114.3	87.7	50.3	17.2	11.3	6.6	3.8	1.5	13.6	57.6	93.4	126.6	577.6	Μέγ. ἡμερ. 7ετίας 70.8 (5 - II - 1938)		

Λεκάνη —
Νομός **Εὐβοίας** Ἀριθ. **163**

Βροχομετρικός Σταθμός **Κύμης**
Ὑψόμ. 195 m. Ὑπηρεσία μετρήσεως ΜΥΥΑ

ΕΤΟΣ	I	II	III	IV	V	VI	VII	VIII	IX	X	XI	XII	Ἐτήσιον	Μέγ. ἡμερήσιον ἔτους		
														Ὕψος	Διάρκ.	Ἡμερ/νία
1930	109.1	162.6	124.6	90.1	51.1	72.2	14.8	**12.8**	63.2	182.3	57.9	**256.0**	1196.7	85.4	—	3 - X
1931	330.6	233.6	118.2	145.2	25.5	18.4	0.0	0.0	—	—	—	—	—	—	—	—
1936	86.0	105.0	86.2	20.0	114.7	51.3	73.7	**4.2**	23.3	129.7	**249.1**	187.6	1130.8	62.8	—	6 - XI
1937	196.6	45.6	18.2	45.4	55.2	**4.4**	97.1	73.7	21.0	**370.8**	168.9	248.0	1344.9	93.3	—	19 - X
1938	201.8	238.0	115.5	**291.2**	13.5	**0**	**0**	0.2	120.1	138.7	62.0	213.4	1394.4	128.4	—	12 - IY
1939	**195.6**	141.2	193.0	48.0	**2.7**	171.7	38.2	99.3	88.4	41.6	149.4	182.6	1351.7	72.5	—	29 - VIII
Ἀθρ.	1119.7	926.8	657.7	639.9	262.1	318.0	223.8	190.2	316.0	836.1	687.3	1087.6	6418.5	Μέσ. ἐτήσ. 5ετίας 1283.7		
Μ. Ὅροι	186.6	154.3	109.6	106.7	43.8	53.0	37.3	31.7	63.2	172.0	137.5	217.5	1283.7	Μέγ. ἡμερ. 5ετίας 128.4 (12 - IY - 1938)		

Λεκάνη —
Νομός **Μεσσηνίας** Ἀριθ. **164**

Βροχομετρικός Σταθμός **Κυπαρισσίας**
Ὑψόμ. 22 m. [1] Ὑπηρεσία μετρήσεως ΜΥΥΑ

ΕΤΟΣ	I	II	III	IV	V	VI	VII	VIII	IX	X	XI	XII	Ἐτήσιον	Μέγ. ἡμερήσιον ἔτους		
														Ὕψος	Διάρκ.	Ἡμερ/νία
1930	143.5	200.7	64.4	63.0	43.0	46.0	0	0	92.2	—	46.0	241.1	—	50.0	—	10 - I
1931	162.8	**299.5**	29.2	65.9	40.7	**0**	**0**	**0**	57.0	83.4	66.8	206.2	1011.5	69.0	—	29 - XII
1932	25.8	126.2	**145.2**	36.5	3.9	0.5	1.2	**0**	0.8	92.0	82.8	36.5	551.4	56.0	—	22 - III
1933	204.5	190.0	—	39.2	33.5	92.7	0.7	24.0	19.0	45.0	79.0	27.0	—	—	—	—
1934	97.7	31.7	72.5	6.8	3.2	7.3	**0**	1.0	1.0	67.2	9.9	**152.3**	531.9	28.5	—	2 - XI
1935	280.5	56.4	108.3	3.2	0.0	6.0	0	0	12.9	—	—	—	—	—	—	—
1936	67.3	126.9	59.4	43.4	50.8	;	—	;	10.2	156.3	122.0	—	—	—	—	—
1937	59.4	110.6	47.4	45.9	14.7	1.0	0.0	—	—	—	—	305.2	—	—	—	—
1938	163.0	123.1	18.7	87.6	0.2	**0**	**0**	0.0	52.9	75.0	62.2	**306.9**	889.6	50.7	—	16 - IX
1939	150.2	139.2	—	46.0	13.1	—	—	0.0	17.8	—	—	—	—	—	—	—
Ἀθρ.	1354.7	1403.6	545.1	437.5	203.1	153.5	1.9	25.0	263.8	518.9	468.7	1275.2	2902.4	Μέσ. ἐτήσ. 4ετίας 725.6		
Μ. Ὅροι	135.5	140.4	68.1	43.8	20.3	19.2	0.2	3.1	29.3	86.5	67.0	182.2	725.6	Μέγ. ἡμερ. 5ετίας 69.0 (29 - XII - 1931)		

(1) 1930 129 m. 1931 35 m. 1932 - 39 22 m.

Λεκάνη Στρυμόνος
Νομός **Σερρῶν** Ἀριθ. **165**

Βροχομετρικός Σταθμός **Λαΐλᾶς**
Ὑψόμ. 1365 m. Ὑπηρεσία μετρήσεως ΕΤΥΕΜ

ΕΤΟΣ	I	II	III	IV	V	VI	VII	VIII	IX	X	XI	XII	Ἐτήσιον	Μέγ. ἡμερήσιον ἔτους		
														Ὕψος	Διάρκ.	Ἡμερ/νία
1939	51.5	31.4	97.5	103.3	62.0	145.1	106.7	63.8	138.2	107.5	108.0	**179.7**	1194.7	70.0	15.00'	7 - XII
1940	89.0	50.0	52.5	98.4	226.0	229.5	76.7	106.1	38.0	—	—	—	—	—	—	—
Ἀθρ.	140.5	81.4	150.0	201.7	288.0	374.6	183.4	169.9	176.2	107.5	108.0	179.7	1119.7			
Μ. Ὅροι	70.2	40.7	75.0	100.8	144.0	187.3	91.7	84.9	88.1	107.5	108.0	179.7	1194.7			

Λεκάνη Ρεύματος Πλατανιάς
Νομός Χανίων Κρήτης
Άριθ. **166**

Βροχομετρικός Σταθμός **Λάκκων**
Ύψόμ. 530 m. Υπηρεσία μετρήσεως ΥΓ

ΕΤΟΣ	I	II	III	IV	V	VI	VII	VIII	IX	X	XI	XII	Έτήσιον	Μέγ. ήμερήσιον έτους		
														Ύψος	Διάρκ.	Ήμερ/νία
1931	**31.7**	**356.9**	82.4	171.7	81.8	**0.0**	**0.0**	**0.0**	19.5	91.6	165.1	160.3	1141.0	104.3	—	30 - X
1932	**442.9**	169.7	172.3	12.7	24.0	**0.0**	**0.0**	**0.0**	22.2	89.0	337.8	116.1	1386.7	147.3	—	15 - XI
1933	188.5	140.1	97.9	44.9	10.3	6.5	**0.0**	**0.0**	26.2	11.5	51.0	**48.2**	1058.1	124.5	0.45'	3 - XII
1934	292.7	**334.8**	29.0	83.3	17.5	6.2	**0.0**	**0.0**	**0.0**	262.0	14.9	282.2	1322.6	104.0	0.40'	10 - I
1935	**324.9**	201.1	193.0	12.5	22.5	**0.0**	**0.0**	**0.0**	32.5	20.0	186.5	134.7	1127.7	91.5	3.00'	14 - I
1936	47.9	**229.5**	39.0	77.0	86.8	53.4	80.5	**0.0**	**0.0**	119.1	152.2	218.4	1103.8	78.9	11.00'	12 - Y
1937	179.4	181.9	37.0	39.2	9.0	**0.0**	2.3	**0.0**	4.8	**317.3**	266.6	111.6	1149.1	112.5	15.00'	17 - X
1938	349.7	**417.7**	39.8	79.0	8.6	**0.0**	**0.0**	**0.0**	37.3	22.2	40.8	204.9	1200.0	96.0	8.00'	4 - I
1939	181.8	171.5	**255.0**	9.0	28.0	88.2	**0.0**	9.8	3.7	12.3	166.7	174.9	1110.9	108.0	8.00'	7 - XI
1940	**460.9**	163.2	214.0	151.5	61.1	20.5	2.4	10.8	**0.0**	28.2	177.0	442.5	1732.1	140.4	9.00'	7 - I
1941	93.5	50.0	99.0	—	—	—	—	—	—	—	—	—	—	—	—	—
Άθρ.	2593.9	2416.4	1258.4	680.8	329.6	174.8	85.2	20.6	146.2	973.2	1558.6	2326.8	12332.0	Μέσ. έτήσ. 10ετίας 1233.2		
Μ. Όροι	235.8	219.7	114.4	68.1	33.0	17.5	8.5	2.1	14.6	97.3	155.9	232.7	1233.2	Μέγ. ήμερ. 10ετίας 147.3 (15 - XI - 1932)		

Λεκάνη Σπερχειού
Νομός Φθιωτιδοφωκίδος
Άριθ. **167**

Βροχομετρικός Σταθμός **Λαμίας**
Ύψόμ. 142 m. Υπηρεσία μετρήσεως ΜΥΥΑ

ΕΤΟΣ	I	II	III	IV	V	VI	VII	VIII	IX	X	XI	XII	Έτήσιον	Μέγ. ήμερήσιον έτους		
														Ύψος	Διάρκ.	Ήμερ/νία
1930	26.3	95.5	30.2	43.5	24.1	56.8	50.8	12.6	30.5	52.9	19.4	—	—	—	—	—
1931	126.0	208.0	87.0	118.9	112.0	7.0	0	0	—	—	—	—	—	—	—	—
1932	—	52.2	—	19.8	23.2	—	8.0	16.7	15.4	20.6	101.8	14.3	—	—	—	—
1933	92.6	82.6	**3.9**	28.4	21.4	62.8	27.8	33.9	10.5	83.3	31.6	**141.3**	620.1	49.0	—	17 - X
1934	78.7	76.4	77.9	21.3	63.5	**89.7**	25.7	**0**	3.9	69.6	27.4	80.6	614.7	32.9	—	4 - III
1935	**236.5**	101.2	114.5	7.0	9.1	22.3	13.6	**0.8**	1.2	61.0	55.2	152.9	775.3	73.2	—	9 - XII
1936	59.3	92.4	57.0	94.5	**167.6**	51.1	36.3	**2.7**	44.4	111.2	80.4	84.4	881.3	45.7	—	26 - IY
1937	33.6	80.1	36.5	50.7	91.5	33.1	79.2	**3.4**	79.8	110.6	130.7	**149.6**	878.8	55.6	—	28 - YII
1938	86.0	106.9	22.4	**186.4**	11.2	**0**	**0**	6.0	36.7	23.8	21.3	172.2	672.9	110.4	—	12 - IY
1939	50.0	100.1	100.6	58 2	7.9	111.4	**0**	8.6	76.0	27.7	65.8	**138.6**	744.9	60.3	—	28 - IX
Άθρ.	789.0	995.4	470.0	628.7	531.5	434. 2	241.4	84.7	298.4	560.7	533.6	933.9	5188.0	Μέσ. έτήσ. 7ετίας 741.1		
Μ. Όροι	87.6	99.5	52.2	62.9	53.2	48.2	24.1	8.5	33.2	62.3	59.3	116.7	741.1	Μέγ. ήμερ. 7ετίας 110.4 (12 - IY - 19?8)		

Λεκάνη Πηνειού Θεσσαλίας
Νομός Λαρίσης
Άριθ. **168α**

Βροχομετρικός Σταθμός **Λαρίσης**
Ύψόμ. — Υπηρεσία μετρήσεως ΕΥΕΘ

ΕΤΟΣ	I	II	III	IV	V	VI	VII	VIII	IX	X	XI	XII	Έτήσιον	Μέγ. ήμερήσιον έτους		
														Ύψος	Διάρκ.	Ήμερ/νία
1903	2.1	42.4	53.5	8.5	23.3	96.7	13.0	**0.0**	3.0	74.4	**124.4**	83.9	525.2	107.0	—	22 - XI
1904	65.3	25.8	27.2	56.1	3.5	9.1	**5.5**	12.7	61.8	**74.1**	57.0	33.7	431.8	33.0	—	29 - IY
1905	70.0	81.0	42.0	101.6	52.5	**143.0**	12.8	**0.0**	2.5	17.5	26.6	34.0	583.5	78.5	—	30 - IY
1906	64.0	**129 5**	55.0	43.0	29.9	13.4	**7.6**	9.2	40.8	30.0	69.9	77.1	569.4	45.5	—	2 - II
1907	40.7	47.5	51.3	43.0	9.6	12.4	4.2	26.2	**0.0**	16.9	53.4	**93.4**	398.6	26.3	—	26 - XII
1908	8.0	26.0	31.2	15.7	3.5	37.4	18.9	24.1	**111.2**	58.4	38.5	100.6	473.5	54.5	—	19 - IX
1909	57.6	28.0	89.7	11.0	**113.1**	9.3	9.0	**0.0**	55.1	31.7	99.3	36.2	540.0	56.0	—	28 - XI
1910	101.3	50.5	**156.9**	28.3	70.0	**0:0**	1.5	15.0	39.1	13.0	73.6	79.6	628.8	54.0	—	3 - XII
Άθρ.	409.0	430.7	506.8	307.2	305.4	321.3	72.5	87.2	313.5	316.0	542.7	538.5	4150.8	Μέσ. έτήσ. 8ετίας 518.8		
Μ. Όροι	51.1	53.8	63.3	38.4	38.2	40.2	9.0	10.9	39.2	39.5	67.8	67.3	518.8	Μέγ. ήμερ. 8ετίας 107.0 (22 - XI - 1903)		

Λεκάνη Πηνειοῦ Θεσσαλίας
Νομός Λαρίσης 'Αριθ. **168δ**

Βροχομετρικός Σταθμός **Λαρίσης**
'Υψόμ. 75 m. 'Υπηρεσία μετρήσεως ΜΥΥΑ

ΕΤΟΣ	I	II	III	IV	V	VI	VII	VIII	IX	X	XI	XII	'Ετήσιον	Μέγ. ήμερήσιον έτους 'Ύψος	Διάρκ.	'Ημερ/νία
1930	24.6	32.0	46.3	**42.5**	43.7	**87.0**	29.1	**2.5**	64.0	29.6	24.7	80.6	506.6	38.0	—	25 - IX
1931	52.8	101.5	29.4	**116.5**	35.8	23.8	**0.2**	4.2	19.4	31.9	49.5	105.8	567.8	37.1	—	2 - II
1932	7.8	52.4	**88.2**	25.0	16.2	40.4	5.4	**0.8**	15.8	11.5	53.3	7.5	324.3	32.7	—	17 - VI
1933	13.1	37.6	**6.7**	24.5	64.5	36.5	16.0	29.1	14.6	**98.1**	17.6	57.6	415.9	33.5	—	17 - X
1934	30.9	3.8	12.0	11.2	25.0	59.7	0	0	—	—	20.6	80.6	—	—	—	—
1935	121.0	37.0	77.7	2.0	4.6	17.2	**0**	6.4	1.0	68.0	52.4	**164.9**	552.2	69.2	—	10 - XII
1936	44.8	93.9	52.8	69.3	**107.4**	18.5	17.3	**8.8**	26.2	84.4	15.4	24.5	563.3	36.9	—	7 - II
1937	21.0	41.1	31.7	45.6	25.2	63.5	43.9	**12.0**	78.1	44.2	**138.4**	70.8	615.5	43.7	—	26 - XI
1938	13.7	38.4	16.5	90.8	38.6	**0.0**	9.7	1.7	5.7	68.4	27.5	**177.1**	488.1	40.9	—	2 - XII
1939	27.7	28.6	55.3	52.5	29.8	38.6	**2.2**	7.2	39.8	40.8	55.2	**95.2**	472.1	—	—	—
'Αθρ.	357.4	466.3	416.6	479.9	390.8	385.2	123.8	72.7	260.8	476.9	454.6	864.6	4505.8	Μέσ. ἐτήσ. 9ετίας 500.6		
Μ. 'Οροι	35.7	46.6	41.7	48.0	39.1	38.5	12.4	7.3	29.0	53.0	45.5	86.5	500.6	Μέγ. ήμερ. 8ετίας 69.2 (10 - XII - 1935)		

Λεκάνη Στρυμόνος
Νομός Θεσσαλονίκης 'Αριθ. **169**

Βροχομετρικός Σταθμός **Λαχανᾶ**
'Υψόμ. 650 m. 'Υπηρεσία μετρήσεως ΕΤΥΕΜ

ΕΤΟΣ	I	II	III	IV	V	VI	VII	VIII	IX	X	XI	XII	'Ετήσιον	Μέγ. ήμερήσιον έτους 'Ύψος	Διάρκ.	'Ημερ/νία
1939	57.0	**8.4**	50.8	56.7	29.6	62.4	67.8	24.9	39.8	44.8	**81.7**	62.5	586.4	42.4	15.00'	9 - VI
1940	—	—	25.7	21.6	84.8	128.1	107.3	208.0	21.5	—	—	—	—	—	—	—
'Αθρ.	57.0	8.4	76.5	78.3	114.4	190.5	175.1	232.9	61.3	44.8	81.7	62.5	586.4			
Μ. 'Οροι	57.0	8.4	38.2	39.1	57.2	95.2	87.5	116.4	30.6	44.8	81.7	62.5	586.4			

Λεκάνη Πεδιάδος Καντήλας
Νομός 'Αρκαδίας 'Αριθ. **171**

Βροχομετρικός Σταθμός **Λεβιδίου**
'Υψόμ. 835 m. 'Υπηρεσία μετρήσεως ΥΓ

ΕΤΟΣ	I	II	III	IV	V	VI	VII	VIII	IX	X	XI	XII	'Ετήσιον	Μέγ. ήμερήσιον έτους 'Ύψος	Διάρκ.	'Ημερ/νία
1931	175.0	**310.6**	55.2	132.0	62.4	19.1	10.0	**0.0**	34.1	89.6	104.4	286.9	1279.3	66.8	—	29 - XII
1932	64.0	131.6	**182.6**	69.6	19.3	10.0	**2.7**	4.7	11.2	47.5	130.9	44.3	718.4	42.2	9.00'	4 - XII
1933	196.9	181.1	26.7	75.8	36.7	55.3	**10.0**	42.7	21.7	38.5	132.6	**241.1**	1059.1	71.2	22.00'	24 - XI
1934	102.6	36.7	89.0	26.3	62.5	39.8	19.5	**0.0**	5.7	84.3	62.6	**153.1**	682.1	45.4	—	17 - XII
1935	**297.3**	115.4	175.3	68.0	17.1	15.3	82.4	**0.0**	12.0	118.5	38.6	219.8	1129.7	67.2	6.00'	23 - X
1938	—	—	—	—	—	—	—	—	—	90.4	80.2	330.5	—	—	—	—
1939	89.9	72.7	227.9	87.5	46.6	23.2	52.7	**22.9**	67.0	138.4	96.4	**384.6**	1309.8	98.6	22.00'	26 - XII
1940	**199.3**	112.5	89.1	66.2	126.0	90.4	55.0	7.7	**4.8**	170.1	79.1	456.3	1456.5	58.3	—	11 - XII
1941	**187.3**	160.4	48.0	48.6	12.4	82.3	10.2	**10.0**	15.3	152.1	82.5	149.8	958.9	48.1	—	16 - X
1942	262.7	—	—	27.4	24.9	94.3	0.0	39.9	1.4	66.4	174.1	11.1	—	—	—	—
'Αθρ.	1575.0	1121.0	893.8	571.4	407.9	429.7	242.5	127.9	173.2	995.8	981.4	2277.5	8593.8	Μέσ. ἐτήσ. 8ετίας 1074.2		
Μ. 'Οροι	175.0	140.1	111.7	63.5	45.3	47.7	26.9	14.2	19.2	99.6	98.1	227.7	1074.2	Μέγ. ήμερ. 8ετίας 98.6 (26 - XII - 1939)		

Λεκάνη Πηνειοῦ Θεσσαλίας
Νομός Λαρίσης 'Αριθ. **172**

Βροχομετρικός Σταθμός **Λειβαδίου Λαρίσης**
'Υψόμ. 1183 m. 'Υπηρεσία μετρήσεως ΥΓ

ΕΤΟΣ	I	II	III	IV	V	VI	VII	VIII	IX	X	XI	XII	'Ετήσιον	Μέγ. ήμερήσιον έτους 'Ύψος	Διάρκ.	'Ημερ/νία
1932	—	—	—	—	—	—	—	—	34.5	31.2	52.2	26.2	—	—	—	—
1933	40.2	28.0	16.0	31.3	**148.5**	66.0	36.0	59.3	**6.0**	117.0	66.0	117.4	731.7	29.0	4.00'	1 - X
1934	34.7	20.0	95.0	25.5	29.2	87.9	12.6	**0.0**	12.2	**155.5**	146.0	83.5	702.1	71.0	22.00'	21 - XI
1935	218.0	64.0	57.7	7.8	42.0	101.5	14.5	4.5	44.0	124.5	111.0	**375.4**	1133.9	109.0	23.00'	9 - XII
1936	68.0	**165.5**	102.2	127.3	120.8	86.8	25.5	2.0	20.5	135.0	31.5	36.0	1001.1	41.0	9.00'	3 - X

1937	33.9	117.5	18.3	61.8	76.9	169.9	31.8	1.1	94.6	50.7	165.0	**172.0**	993.5	60.0	14.00'	3 - XII
1938	52.8	73.4	43.1	95.5	64.0	6.0	21.8	**0.0**	1.1	185.9	31.3	**199.6**	774.5	103.0	12.30'	23 - XII
1939	**2.3**	91.8	174.5	164.8	2.5	74.9	55.0	52.9	96.4	86.5	138.3	**247.6**	1190.5	75.0	3.00'	19 - I Y
1940	165.0	52.0	32.0	173.2	**266.5**	180.6	88.0	13.1	**0.0**	117.0	131.0	185.7	1404.1	38.0	22.00'	29 - XI
1941	212.0	136.0	32.0	47.9	27.9	1.6	27.4	10.0	—	—	—	—	—	—	—	—
1942	—	148.0	13.3	47.4	0.0	6.8	45.0	—	—	—	—	—	—	—	—	—
Άθρ.	826.9	896.2	584.1	782.5	778.3	782.0	357.6	144.9	329.3	1000.3	902.3	1443.4	7931.4	Μέσ. ετήσ. 8ετίας 991.4		
Μ. Όροι	91.9	89.6	58.4	78.3	77.8	78.2	35.8	16.1	36.6	111.1	100.3	160.4	991.4	Μέγ. ήμερ. 8ετίας 109.0 (9- XII - 1935)		

Λεκάνη —
Νομός **Κεφαλληνίας** Άριθ. **173**

Βροχομετρικός Σταθμός **Λειβαδίου Κεφαλληνίας**
Ύψόμ. 1 m. Υπηρεσία μετρήσεως ΜΥΥΑ

ΕΤΟΣ	I	II	III	IV	V	VI	VII	VIII	IX	X	XI	XII	Ετήσιον	Μέγ. ήμερήσιον έτους Ύψος	Διάρκ.	Ήμερ/νία
1936	100.5	134.1	43.7	56.3	51.7	59.1	**0**	**0**	42.6	**248.1**	166.3	101.1	1003.5	100.5	—	26 - X
1937	80.2	164.7	34.0	32.4	36.5	0.0	**0**	**0**	27.8	87.4	**307.7**	202.0	972.7	56.4	—	5 - XI
1938	159.2	131.3	18.0	62.5	28.5	**0**	**0**	**0**	13.8	101.8	125.2	**430.3**	1070.6	83.5	—	24 - XII
1939	171.6	52.6	183.3	58.0	14.9	37.3	**0**	4.1	85.2	104.3	169.0	**343.7**	1214.0	88.6	—	12 - XII
Άθρ.	511.5	482.7	279.0	209.2	131.6	96.4	0	4.1	169.4	541.6	768.2	1077.1	4260.8	Μέσ. ετήσ. 4ετίας 1065.2		
Μ. Όροι	127.9	120.7	69.7	52.3	32.9	24.1	0	1.0	42.4	135.4	192.1	269.3	1065.2	Μέγ. ήμερ. 4ετίας 100.5 (26 - X - 1936)		

Λεκάνη —
Νομός **Πρεβέζης** Άριθ. **174**

Βροχομετρικός Σταθμός **Λευκάδος**
Ύψόμ. 2 m. Υπηρεσία μετρήσεως ΜΥΥΑ

ΕΤΟΣ	I	II	III	IV	V	VI	VII	VIII	IX	X	XI	XII	Ετήσιον	Μέγ. ήμερήσιον έτους Ύψος	Διάρκ.	Ήμερ/νία
1930	142.0	98.1	95.0	65.4	38.0	96.8	**0.0**	**0.0**	74.1	113.5	55.2	**322.9**	1101.0	46.3	—	13 - III
1931	169.1	271.5	90.5	157.5	10.2	**0.0**	**0.0**	**0.0**	90.6	71.7	94.2	**280.1**	1235.4	57.3	—	22 - II
1932	54.6	91.8	**258.4**	132.7	12.5	13.5	**0**	**0**	43.2	60.5	98.2	139.9	885.3	74.3	—	4 - XII
1933	**242.8**	125.5	34.3	80.6	35.7	49.5	**0**	90.4	71.4	103.6	137.7	230.5	1202.0	64.5	—	17 - I
1934	132.7	31.0	56.6	20.9	5.7	34.8	**0.0**	3.4	6.8	**255.5**	127.8	245.1	920.3	84.3	—	15 - XII
1935	**358.5**	104.7	92.6	9.6	11.8	17.3	**0**	0.0	39.5	125.6	82.8	275.5	1117.9	65.0	—	11 - I
1936	82.4	121.5	56.5	73.0	82.9	12.2	**0.0**	26.1	42.6	147.3	**167.5**	126.3	938.3	51.0	—	1 - XII
1937	83.4	173.8	66.3	57.4	10.8	3.7	0.1	**0**	45.0	158.5	355.0	**407.1**	1361.1	68.8	—	5 - XI
1938	185.9	175.4	17.0	191.7	36.8	**0.0**	0.1	11.3	2.2	106.1	153.1	**492.6**	1372.2	97.4	—	1 - XI
1939	273.7	53.3	257.6	72.8	43.4	12.4	**0.0**	7.6	121.0	237.9	265.7	**393.2**	1738.6	119.8	—	15 - XI
Άθρ.	1725.1	1246.6	1004.8	861.6	287.8	240.2	0.2	138.8	536.4	1380.2	1537.2	2913.2	11872.1	Μέσ. ετήσ. 10ετίας 1187.2		
Μ. Όροι	172.5	124.7	100.5	86.2	28.8	24.0	0.0	13.9	53.6	138.0	153.7	291.3	1187.2	Μέγ. ήμερ. 10ετίας 119.8 (15 - I - 1939)		

Λεκάνη —
Νομός **Λέσβου** Άριθ. **176**

Βροχομετρικός Σταθμός **Λήμνου**
Ύψόμ. 9 m. Υπηρεσία μετρήσεως ΜΥΥΑ

ΕΤΟΣ	I	II	III	IV	V	VI	VII	VIII	IX	X	XI	XII	Ετήσιον	Μέγ. ήμερήσιον έτους Ύψος	Διάρκ.	Ήμερ/νία
1930	72.9	64.4	42.9	49.8	30.0	5.5	**0.0**	**0.0**	122.0	54.5	28.9	**144.3**	615.2	63.0	—	24- IX
1931	85.9	**139.6**	66.1	76.5	11.6	2.7	**0**	0.0	11.8	80.7	60.3	74.1	609.3	47.0	—	2 - II
1932	8.2	31.0	**100.1**	27.9	3.0	0.6	**0**	**0**	0.0	14.0	13.6	2.7	201.1	32.5	—	1 - XI
1933	62.7	**125.1**	23.1	44.1	47.2	11.1	12.2	16.5	42.5	**8.9**	13.9	105.1	510.4	55.8	—	18 - II
1934	117.3	8.5	6.8	1.0	0.5	3.5	0.0	0.0	—	28.7	67.5	44.2	—	—	—	—
1935	95.5	37.8	114.0	—	—	—	—	—	7.9	12.3	98.2	145.8	—	—	—	—
1936	**226.1**	130.4	73.6	22.7	71.0	9.9	50.1	**0.0**	32.8	167.8	72.1	84.1	940.6	142.3	—	5 - I
1937	54.7	24.6	16.0	25.5	10.3	**0**	104.9	23.2	25.0	70.0	**136.6**	127.9	618.7	85.1	—	2 - YII
1938	15.0	41.6	77.8	105.1	7.4	**0**	0.0	2.0	37.3	39.7	64.7	**118.8**	509.4	40.1	—	13 - IY
1939	126.0	66.6	**193.9**	2.7	27.4	25.3	**0.0**	18.4	41.5	7.9	30.0	97.0	636.7	72.5	—	12 - III
Άθρ.	864.3	667.6	714.3	355.3	208.4	58.6	167.2	60.1	320.8	484.5	585.8	944.0	4641.4	Μέσ. ετήσ. 8ετίας 580,2		
Μ. Όροι	86.4	66.8	71.4	39.5	23.2	6.5	18.6	6.7	35.6	48.5	58.6	94.4	580.2	Μέγ. ήμερ. 8ετίας 142.3 (5 - I - 1936)		

Λεκάνη **Μόρνου**
Νομός **Φθιωτιδοφωκίδος** Ἀριθ. **177**

Βροχομετρικός Σταθμός **Λιδωρικίου**
Ὑψόμ. 540 m. Ὑπηρεσία μετρήσεως ΜΥΥΑ

ΕΤΟΣ	I	II	III	IV	V	VI	VII	VIII	IX	X	XI	XII	Ἐτήσιον	Μέγ. ἡμερήσιον ἔτους		
														Ὕψος	Διάρκ.	Ἡμερ/νία
1930	62.4	112.2	93.1	76.1	30.8	108.4	28.3	**9.3**	20.5	**240.4**	36.2	148.2	965.9	44.0	—	13 - III
1931	**242.4**	186.9	150.0	135.0	37.7	10.4	**0.0**	**0.0**	85.8	41.9	69.2	207.4	1165.9	63.9	—	23 - IX
Ἄθρ.	304.8	299.1	243.1	211.1	68.5	118.8	28.3	9.3	105.5	282.3	105.4	355.6	2131.8	Μέσ. ἐτήσ. 2ετίας 1065.9		
Μ. Ὅροι	152.4	149.6	121.6	105.6	34.3	59.4	14.2	4.7	52.8	141.2	52.7	177.8	1065.9	Μέγ. ἡμερ. 2ετίας 63.9 (23 - IX - 1931)		

Λεκάνη **Ἀξιοῦ**
Νομός **Κιλκίς** Ἀριθ. **178**

Βροχομετρικός Σταθμός **Λιμνοτόπου**
Ὑψόμ. 65 m. Ὑπηρεσία μετρήσεως ΕΤΥΕΜ

ΕΤΟΣ	I	II	III	IV	V	VI	VII	VIII	IX	X	XI	XII	Ἐτήσιον	Μέγ. ἡμερήσιον ἔτους		
														Ὕψος	Διάρκ.	Ἡμερ/νία
1939	69.4	14.8	99.1	59.8	12.1	83.0	46.4	**4.5**	69.8	**132.9**	84.2	88.5	746.5	47.2	6.35'	26 - X
1940	80.7	24.6	30.8	**111.3**	80.6	60.4	82.1	25.3	**4.1**	109.9	70.2	104.3	784.3	27.9	1.45'	26 - X
1941	85.4	90.9	6.4	60.7	61.3	91.9	42.7	9.8	—	109.5	81.4	56.4	—	—	—	—
1942	68.9	56.4	90.4	29.9	9.1	75.7	17.3	11.3	—	101.5	215.7	15.6	—	—	—	—
Ἄθρ.	304.4	186.7	226.7	261.7	163.1	311.0	188.5	50.9	73.9	453.8	451.5	264.8	1530.8	Μέσ. ἐτήσ. 2ετίας 765.4		
Μ. Ὅροι	76.1	46.7	56.7	65.4	40.8	77.7	47.1	12.7	36.9	113.4	112.8	66.2	765.4	Μέγ. ἡμερ. 2ετίας 47.2 (26 - X - 1939)		

Λεκάνη **Χειμαδίτιδος Λίμνης** (Ροῦδνικ)
Νομός **Φλωρίνης** Ἀριθ. **179**

Βροχομετρικός Σταθμός **Λιμνοχωρίου**
Ὑψόμ. 600 m. Ὑπηρεσία μετρήσεως ΥΓ

ΕΤΟΣ	I	II	III	IV	V	VI	VII	VIII	IX	X	XI	XII	Ἐτήσιον	Μέγ. ἡμερήσιον ἔτους		
														Ὕψος	Διάρκ.	Ἡμερ/νία
1931	—	—	43.0	138.9	38.1	28.0	0.0	0.3	23.7	27.5	58.7	47.9	—	—	—	—
1932	**1.3**	10.9	**133.8**	61.5	26.2	21 1	7.1	15.2	24.4	5.1	27.2	7.8	341.6	34.2	—	24 - IY
1933	36.6	30.1	10.8	30.5	56.8	34.6	15.2	62.7	**2.3**	75.8	**101.4**	96.6	553.4	30.2	12.00'	28 - YIII
1934	42.3	**2.9**	33.8	35.0	89.3	38.1	18.7	11.1	9.7	**110.5**	107.8	68.1	567.3	50.8	12.00'	7 - X
1935	159.5	164.3	100.1	**0.0**	8.5	18.4	12.0	7.3	**0.0**	73.2	111.3	**271.3**	925.9	80.0	24.00'	9 - XII
1936	29.5	133.9	146.7	—	—	—	—	—	—	—	—	—	—	—	—	—
Ἄθρ.	269.2	342.1	468.2	265.9	218.9	140.2	53.0	96.6	60.1	292.1	406.4	491.7	2388.2	Μέσ. ἐτήσ. 4ετίας 597.0		
Μ. Ὅροι	53.8	68.4	78.0	53.2	43.8	28.0	10.6	19.3	12.0	58.4	81.3	98.3	597.0	Μέγ. ἡμερ. 4ετίας 80.0 (9 - XII - 1935)		

Λεκάνη **Λούρου**
Νομός **Πρεβέζης** Ἀριθ. **180**

Βροχομετρικός Σταθμός **Λούρου** (Χωρίου)
Ὑψόμ — Ὑπηρεσία μετρήσεως ΜΠΟΥΤ

ΕΤΟΣ	I	II	III	IV	V	VI	VII	VIII	IX	X	XI	XII	Ἐτήσιον	Μέγ. ἡμερήσιον ἔτους		
														Ὕψος	Διάρκ.	Ἡμερ/νία
1931	—	—	—	233.1	23.8	0.0	0.0	0.0	71.5	78.5	110.0	410.0	—	—	—	—
1932	56.0	111.0	169.5	137.5	—	—	—	—	—	—	—	—	—	—	—	—
Ἄθρ.	56.0	111.0	169.5	370.6	23.8	0.0	0.0	0.0	71.5	78.5	110.0	410.0	—			
Μ. Ὅροι	56.0	111.0	169.5	185.3	23.8	0.0	0.0	0.0	71.5	78.5	110.0	410.0	—			

Λεκάνη Ρευμάτων Ναυπλίου
Νομός Αργολιδοκορινθίας Άριθ. **181**

Βροχομετρικός Σταθμός **Λυγουρίου**
Ύψόμ. 336 m. Υπηρεσία μετρήσεως ΥΓ

ΕΤΟΣ	I	II	III	IV	V	VI	VII	VIII	IX	X	XI	XII	Έτήσιον	Μέγ. ήμερήσιον έτους		
														Ύψος	Διάρκ.	Ήμερ/νία
1931	—	—	—	—	—	—	—	—	—	—	70.3	154.5	—	—	—	—
1932	43.4	80.7	95.4	10.1	3.2	**0.0**	**0.0**	2.0	**0.0**	4.1	**177.2**	18.8	434.9	78.5	—	14 - XI
1933	**131.2**	79.5	19.1	71.7	11.2	39.3	**1.5**	2.5	25.0	31.2	40.1	106.2	558.5	52.0	—	22 - I
1934	92.3	154.0	96.5	40.0	6.0	—	0.0	0.0	0.0	27.0	11.5	211.0	—	—	—	—
1935	**173.2**	73.5	89.0	3.5	10.5	25.0	**0.0**	**0.0**	9.0	61.0	42.0	90.5	577.2	37.0	—	21 - I
Άθρ.	440.1	387.7	300.0	125.3	30.9	64.3	1.5	4.5	34.0	123.3	341.1	581.0	1570.6	Μέσ. ετήσ. 3ετίας 523.5		
Μ. Όροι	110.0	96.9	75.0	31.3	7.7	21.4	0.4	1.1	8.5	30.8	68.2	116.2	523.5	Μέγ. ήμερ. 3ετίας 78.5 (14 - XI - 1932)		

Λεκάνη Άλφειοῦ Ήλείας
Νομός Αρκαδίας Άριθ. **182**

Βροχομετρικός Σταθμός **Μαγουλιάνων**
Ύψόμ. 1260 m. Υπηρεσία μετρήσεως ΥΓ

ΕΤΟΣ	I	II	III	IV	V	VI	VII	VIII	IX	X	XI	XII	Έτήσιον	Μέγ. ήμερήσιον έτους		
														Ύψος	Διάρκ.	Ήμερ/νία
1931	—	—	—	—	—	—	—	—	—	81.4	112.8	237.8	—	—	—	—
1932	43.7	190.2	240.9	97.3	26.8	0.0	0.0	9.1	38.2	—	156.7	43.6	—	—	—	—
1933	188.9	237.1	77.0	121.4	73.9	59.3	61.8	70.0	**31.5**	37.9	160.9	**306.5**	1426.0	78.0	—	24 - XI
1934	114.1	60.0	90.4	45.4	55.3	57.0	28.0	**0.0**	21.1	79.1	70.0	**167.0**	787.4	64.0	—	8 - XII
1935	288.2	175.8	213.4	12.0	9.7	27.7	19.5	**0.0**	23.1	119.2	50.9	**466.4**	1405.9	68.0	—	2 - III
1936	122.5	199.8	87.9	148.4	137.4	71.8	48.9	**35.6**	81.8	**243.8**	122.7	93.6	1394.2	69.6	—	10 - II
1937	156.5	269.1	84.0	97.9	63.5	54.6	55.1	**6.5**	61.7	62.6	248.1	**468.0**	1627.6	67.2	14.40'	6 - II
1938	161.0	165.0	32.0	125.0	51.0	47.0	44.0	**0.0**	25.0	86.0	85.0	**378.0**	1199.0	58.0	—	24 - XII
1939	147.0	76.0	291.0	99.0	92.0	31.0	**12.0**	58.0	76.0	206.0	159.0	**522.0**	1769.0	106.0	—	26 - XII
1940	257.0	216.0	92.0	93.0	130.0	29.0	20.0	**0.0**	8.0	222.5	131.0	**496.0**	1694.5	73.0	—	22 - X
1941	**294.0**	176.0	52.0	128.0	34.0	37.0	46.0	8.3	**7.3**	16.7	44.2	40.4	885.9	35.0	24.00;	23 - II
1942	**246.4**	23.5	5.3	1.3	0.5	7.3	**0.0**	6.9	1.9	6.0	24.4	2.0	325.5	40.0	—	30 - I
Άθρ.	2019.3	1788.5	1265.9	968.7	674.1	421.7	335.3	194.4	375.6	1163.2	1365.7	3221.1	12515.0	Μέσ. ετήσ. 10ετίας 1251.0		
Μ. Όροι	183.6	162.6	115.1	88.1	61.3	38.3	30.5	17.7	34.1	105.7	113.8	268.4	1251.0	Μέγ. ήμερ. 10ετίας 106.0 26 - XII - 1939		

Λεκάνη Πηνειοῦ Θεσσαλίας
Νομός Τρικκάλων Άριθ. **183**

Βροχομετρικός Σταθμός **Μαλακασίου**
Ύψόμ. 1080 m. Υπηρεσία μετρήσεως ΕΥΕΘ, ΥΓ

ΕΤΟΣ	I	II	III	IV	V	VI	VII	VIII	IX	X	XI	XII	Έτήσιον	Μέγ. ήμερήσιον έτους		
														Ύψος	Διάρκ.	Ήμερ/νία
1903	—	—	—	—	—	—	—	—	20.3	185.7	163.7	179.7	—	—	—	—
1904	216.3	116.6	99.2	**10.0**	17.4	133.5	10.4	63.7	**222.7**	197.4	153.3	192.0	1432.5	112.2	24.00'	5 - X
1905	175.6	162.9	147.7	55.7	109.2	169.2	121.0	**1.8**	**278.9**	258.2	231.2	148.6	1860.0	108.5	7.00'	3 - VII
1906	391.0	205.3	271.9	89.1	191.8	**87.8**	117.1	90.7	116.9	272.7	243.7	**407.9**	2485.9	85.7	19.00'	24 - I
1907	280.9	207.1	163.7	167.7	56.0	133.6	**14.8**	34.1	18.8	85.7	194.0	**422.3**	1778.7	58.8	17.00'	27 - XII
1908	119.9	305.2	338.4	146.6	13.7	101.1	19.0	**2.5**	131.9	299.0	263.4	**411.5**	2152.2	67.4	21.00'	9 - XI
1909	**351.1**	230.9	165.9	78.6	142.6	2.5	**1.8**	53.0	28.1	41.8	35.6	56.2	1188.1	65.4	23.00'	31 - I
1910	71.7	78.4	80.0	57.2	**256.4**	41.0	**0.6**	3.9	81.7	253.5	136.2	157.9	1218.5	69.4	16.00'	29 - V
1911	20.3	107.3	**229.2**	88.4	92.6	29.8	69.9	58.8	97.6	**1.5**	148.9	130.3	1074.6	37.4	19.00'	30 - III
1912	122.1	55.2	65.7	152.7	5.5	—	—	—	—	—	—	—	—	—	—	—
1933	132.8	186.0	38.8	57.0	69.3	34.7	44.8	140.1	**15.2**	140.6	**232.0**	226.0	1297.3	50.3	—	29 - VIII
1934	114.9	56.8	111.5	70.1	52.7	63.9	20.8	**5.8**	61.9	168.2	**201.6**	190.4	1118.6	81.2	—	21 - XI
1935	366.8	152.7	140.3	29.8	41.1	46.1	20.5	**2.2**	26.7	188.0	157.1	**414.5**	1585.8	75.7	—	23 - X
1936	120.5	147.6	74.7	214.4	141.1	56.8	**23.9**	57.3	66.2	**278.2**	187.8	73.2	1441.7	71.6	—	21 - X
1937	123.5	216.2	89.8	130.3	99.8	107.2	29.8	**0.0**	104.6	86.2	265.8	366.3	1619.5	90.0	—	16 - XII
1938	205.7	189.0	36.3	238.1	110.8	29.3	29.4	**9.6**	58.0	195.2	77.0	**306.7**	1465.1	74.0	—	11 - IY
1939	196.5	53.0	**325.4**	68.9	87.4	142.7	**21.5**	37.8	163.2	268.4	128.2	286.8	1779.8	75.5	—	28 - VI
1940	365.4	114.5	152.0	170.8	152.0	51.2	19.6	13.7	**2.0**	235.7	120.7	**381.4**	1779.0	85.5	—	24 - I
1941	**286.0**	283.5	**19.4**	75.6	72.0	49.0	16.9	21.2	130.0	253.0	225.0	186.4	1618.0	55.0	—	17 - IX
1942	**216.0**	144.9	120.5	83.8	20.8	110.0	17.4	34.1	**1.0**	48.6	163.0	36.6	996.7	44.4	—	23 - IY
Άθρ.	3857.0	3013.1	2670.4	1984.8	1732.2	1389.4	599.2	630.3	1605.7	3457.6	3328.2	4574.7	27892.0	Μέσ. ετήσ. 18ετίας 1549.6		
Μ. Όροι	203.0	158.6	140.5	104.5	91.2	77.2	33.3	35.0	84.5	182.0	175.2	240.8	1549.6	Μέγ. ήμερ. 18ετίας 112.2 (5 - X - 1904)		

Λεκάνη Ἀλφειοῦ Ἠλείας
Νομός Ἀρκαδίας — Ἀριθ. **184**

Βροχομετρικός Σταθμός **Μάναρι**
Ὑψόμ. 800 m. Ὑπηρεσία μετρήσεως ΥΓ

ΕΤΟΣ	I	II	III	IV	V	VI	VII	VIII	IX	X	XI	XII	Ἐτήσιον	Μέγ. ἡμερήσιον ἔτους Ὕψος	Διάρκ.	Ἡμερ/νία
1931	—	—	—	—	149.5	80.0	0.0	0.0	32.9	74.6	113.8	232.3	—	—	—	—
1932	57.4	147.0	**155.9**	37.9	**0.0**	1.2	0.6	**0.0**	**0.0**	42.6	130.5	39.0	612.1	52.0	—	25 - XI
1933	184.0	196.0	30.6	53.5	30.0	66.0	**18.0**	35.0	21.0	26.0	113.7	**253.5**	1027.3	65.0	—	24 - XI
1934	119.0	48.0	53.0	51.0	23.0	66.0	20.0	**0.0**	35.0	85.0	120.0	**130.0**	750.0	53.0	5.00'	9 - X
1935	238.0	68.0	183.0	**0.0**	**0.0**	**0.0**	15.3	**0.0**	**0.0**	65.2	33.7	**249.6**	852.8	70.8	—	9 - XII
1936	96.9	184.7	35.8	92.9	35.4	42.7	51.9	**15.0**	72.7	156.6	**190.3**	73.7	1048.6	49.5	21.30'	5 - XI
1937	115.2	169.0	41.7	76.7	36.7	116.8	43.0	**0.0**	65.2	80.0	152.8	**395.2**	1292.3	63.4	24.00'	5 - XII
1938	122.5	152.3	4.7	134.3	31.2	**0.0**	**0.0**	**0.0**	26.6	69.9	81.9	**303.0**	926.4	47.6	22.00'	2 - XII
1939	92.9	106.4	179.3	94.5	50.9	26.2	**14.3**	135.1	56.9	82.0	110.3	**375.9**	1324.7	77.2	24.00'	26 - XII
1940	163.2	106.7	70.3	51.4	75.4	**0.0**	**0.0**	**0.0**	**0.0**	133.3	91.4	**390.7**	1082.4	58.4	22.00'	23 - XII
1941	**176.1**	112.8	55.3	88.2	**0.0**	33.0	**0.0**	**0.0**	30.9	83.3	34.7	109.4	723.7	40.6	18.00'	16 - X
1942	**316.3**	139.6	19.4	**0.0**	**0.0**	**0.0**	**0.0**	41.2	**0.0**	27.8	31.8	22.0	598.1	28.3	24.00'	6 - I
Ἄθρ.	1681.5	1430.5	829.0	680.4	432.1	431.9	163.1	226.3	341.2	926.3	1204.9	2574.3	10238.4	Μέσ. ἐτήσ. 11ετίας 930.8		
Μ. Ὅροι	152.9	130.0	75.4	61.8	36.0	36.0	13.6	18.8	28.4	77.2	100.4	214.5	930.8	Μέγ. ἡμερ. 11ετίας 77.2 (26 - XII - 1939)		

Λεκάνη Χειμάρρου Χαράδρου Ἀττικῆς
Νομός Ἀττικοβοιωτίας — Ἀριθ. **185**

Βροχομετρικός Σταθμός **Μαραθῶνος** (Χωρίου)
Ὑψόμ. 60 m. Ὑπηρεσία μετρήσεως ΕΥΔΑ

ΕΤΟΣ	I	II	III	IV	V	VI	VII	VIII	IX	X	XI	XII	Ἐτήσιον	Μέγ. ἡμερήσιον ἔτους Ὕψος	Διάρκ.	Ἡμερ/νία
1924	130.4	65.2	64.4	0.0	—	—	—	—	—	66.8	106.6	24.6	—	—	—	—
1925	6.8	100.8	63.4	18.4	50.4	27.8	5.2	**0.0**	**0.0**	42.4	**102.2**	52.0	469.4	64.0	—	25 - II
1926	117.2	40.6	—	0.0	29.6	11.0	0.0	0.0	0.0	0.0	16 2	146.4	—	—	—	—
1927	39.2	85.8	24.2	43.7	30.0	**0.0**	0.6	**0.0**	0.8	**146.2**	5.0	100.4	475.9	73.8	—	25 - X
1928	**170.6**	31.6	130.8	3.0	1.2	**0.0**	**0.0**	8.5	2.0	4.0	139.6	124.0	607.3	59.0	—	16 - XI
1929	**172.2**	110.0	33.2	31.0	49.0	25.0	**0.0**	**0.0**	39.2	164.0	66.6	83.6	773.8	54.0	—	20 - XI
1930	72.4	94.2	26.8	26.0	53.0	3.6	30.6	**0.0**	15.4	**261.0**	18.2	39.6	640.8	67.0	—	26 - X
1931	**112.4**	43.8	78.0	62.4	2.0	6.8	**0.0**	1.0	20.4	9.6	29.6	84.0	450.0	40.0	—	26 - III
1932	28.2	32.8	**70.0**	8.2	17.8	3.6	**0.0**	2.0	**0.0**	6.0	50.8	13.2	232.6	15.4	—	11 - V
1933	73.6	38.0	14.6	18.2	25.6	26.4	**1.2**	5.0	8.0	7.8	19.8	**96.8**	333.0	38.0	—	2 - XII
1934	**72.7**	57.9	24.4	6.2	**0.0**	6.0	12.4	**0.0**	**0.0**	12.2	72.2	68.0	332.0	71.0	—	22 - XI
1935	**67.6**	27.0	38.0	1.2	**0.0**	20.7	11.0	**0.0**	7.0	18.5	30.4	34.4	255.7	17.3	—	25 - VI
1936	38.8	40.4	23.8	8.4	81.8	32.4	60.2	3.0	**0.0**	97.0	**139.4**	**139.4**	664.6	50.8	—	6 - XI
1937	39.0	61.0	16.6	26.0	70.2	**0.0**	22.4	**0.0**	17.6	**198.6**	63.2	127.8	642.4	50.6	—	18 - X
1938	48.0	**189.8**	60.3	103.4	17.0	**0.0**	**0.0**	6.0	23.0	62.4	64.6	144.8	719.3	124.0	—	5 - II
1939	119.8	119.6	**171.6**	14.0	5.4	117.2	**0.0**	23.0	30.0	28.0	77.4	152.8	858.8	100.8	—	28 - II
1940	129.8	32.0	103.6	44.0	80.4	14.0	53.8	6.0	**0.0**	41.0	112.0	**142.0**	758.6	47.0	—	6 - III
1941	60.6	44.6	38.0	15.4	17.6	11.2	9.0	**0.0**	6.0	79.0	**63.0**	47.4	391.8	61.0	—	16 - X
1942	**143.4**	97.4	81.4	23.0	2.0	26.0	**0.0**	2.0	3.0	83.0	87.6	42.8	591.6	54.0	—	1 - III
Ἄθρ.	1642.7	1312.5	1063.1	452.5	533.0	331.6	206.4	46.5	172.4	1327.5	1264.4	1664.0	9197.6	Μέσ. ἐτήσ. 17ετίας 541.0		
Μ. Ὅροι	86.5	69.1	59.1	23.8	29.6	18.4	11.5	2.6	9.6	69.9	66.5	87.6	541.0	Μέγ. ἡμερ. 17ετίας 124.0 (5 - II - 1938)		

Λεκάνη Πηνειοῦ Θεσσαλίας
Νομός Λαρίσης — Ἀριθ. **186**

Βροχομετρικός Σταθμός **Μαρῆς** (Κουτσοχείρου)
Ὑψόμ. 91 m. Ὑπηρεσία μετρήσεως ΕΥΕΘ

ΕΤΟΣ	I	II	III	IV	V	VI	VII	VIII	IX	X	XI	XII	Ἐτήσιον	Μέγ. ἡμερήσιον ἔτους Ὕψος	Διάρκ.	Ἡμερ/νία
1903	—	—	—	—	—	—	—	—	7.7	79.4	42.6	117.4	—	—	—	—
1904	81.1	29.7	49.0	56.9	29.5	41.2	3.9	**3.7**	48.1	**105.5**	58.0	60.7	567.3	37.0	—	7 - I
1905	99.4	83.1	51.5	52.8	32.1	**137.4**	17.2	**0.0**	48.6	51.2	27.7	26.4	627.4	72.4	—	7 - VI
1906	65.1	**109.2**	69.7	9.8	51.9	9.2	**6.7**	9.8	23.5	32.3	21.2	50.4	458.8	26.8	—	12 - II
1907	52.6	59.3	62.1	54.2	22.9	9.6	**0.0**	0.5	1.1	24.2	**77.5**	73.6	437.6	26.0	—	25 - XII
1908	5.5	29.5	42.3	6.6	**0.0**	102.4	24.0	**0.0**	60.5	74.8	34.8	**144.5**	524.9	65.5	14.00'	8 - XII
1909	56.7	44.3	—	—	—	—	—	—	—	—	—	—	—	—	—	—
Ἄθρ.	360.4	355.1	274.6	180.3	136.4	299.8	51.8	14.0	189.5	367.4	261.8	473.0	2616.0	Μέσ. ἐτήσ. 5ετίας 523.2		
Μ. Ὅροι	60.1	59.2	54.9	36.0	27.3	60.0	10.4	2.9	31.6	61.2	43.6	78.8	523.2	Μέγ. ἡμερ 5ετίας 72.4 (7 - VI - 1905)		

Λεκάνη Ρεύματος Πετρά
Νομός Λασηδίου Κρήτης Άριθ. **187**

Βροχομετρικός Σταθμός **Μαρωνιάς**
Ύψόμ. 130 m. Υπηρεσία μετρήσεως ΥΓ

ΕΤΟΣ	I	II	III	IV	V	VI	VII	VIII	IX	X	XI	XII	Έτήσιον	Μέγ. ήμερήσιον έτους		
														Ύψος	Διάρκ.	Ήμερ/νία
1932	—	—	—	—	—	—	—	—	30.4	40.9	595.0	80.0	—	—	—	—
1933	134.2	29.0	12.3	40.2	9.6	**0.0**	**0.0**	**0.0**	2.1	**0.0**	**0.0**	**227.8**	455.2	81.0	18.00'	2 - XII
1934	136.0	88.8	66.8	84.1	6.0	21.0	**0.0**	**0.0**	**0.0**	**161.9**	30.0	101.7	696.3	95.4	16.00'	22 - X
1935	**253.0**	107.6	64.0	**0.0**	**0.0**	**0.0**	**0.0**	**0.0**	14.3	22.5	86.8	55.7	603.9	70.0	7.00'	27 - I
1936	141.0	70.0	29.0	7.5	24.0	9.2	11.7	**0.0**	14.4	37.4	**212.7**	174.8	731.7	58.0	16.00'	9 - I
1937	134.0	134.1	**0.0**	5.0	4.0	**0.0**	**0.0**	**0.0**	**0.0**	118.7	**264.6**	128.6	789.0	111.2	20.00'	16 - XI
1938	**207.7**	149.6	49.5	129.5	**0.0**	**0.0**	**0.0**	**0.0**	6.2	4.0	122.3	141.9	810.7	62.5	9.00'	6 - IY
1939	**133.3**	54.5	85.6	**0.0**	**0.0**	31.5	**0.0**	**0.0**	**0.0**	**0.0**	79.4	84.3	468.6	71.5	24.00'	7 - I
1940	107.0	87.2	90.7	42.2	73.3	7.5	**0.0**	**0.0**	**0.0**	43.7	31.4	**136.9**	619.9	58.8	19.00'	26 - Y
1941	59.4	62.2	—	—	—	—	—	—	—	—	—	—	—	—	—	—
Άθρ.	1305.6	783.0	397.9	308.5	116.9	69.2	11.7	0.0	67.4	429.1	1422.2	1131.7	5175.3	Μέσ. έτήσ. 8ετίας 646.9		
Μ. Όροι	145.1	87.0	49.7	38.6	14.6	8.6	1.5	0.0	7.5	47.7	158.0	125.7	646.9	Μέγ. ήμερ. 8ετίας 111.2 (16 - XI - 1937)		

Λεκάνη —
Νομός Μεσσηνίας Άριθ. **189**

Βροχομετρικός Σταθμός **Μεδώνης**
Ύψόμ. 4 m. Υπηρεσία μετρήσεως ΜΥΥΑ

ΕΤΟΣ	I	II	III	IV	V	VI	VII	VIII	IX	X	XI	XII	Έτήσιον	Μέγ. ήμερήσιον έτους		
														Ύψος	Διάρκ.	Ήμερ/νία
1934	—	—	84.1	5.7	3.2	9.0	0	0	8.3	88.0	80.9	270.7	—	—	—	—
1935	**242.1**	118.5	89.7	5.3	**0**	12.3	**0**	**0**	12.8	55.8	87.6	182.9	807.0	61.8	—	8 - I
1936	69.0	85.2	36.4	42.8	49.8	36.7	**0**	5.9	31.9	111.1	**189.0**	110.0	767.8	57.4	—	5 - XI
1937	62.3	188.3	20.8	34.6	5.6	1.2	**0**	**0**	18.7	74.6	184.2	**190.8**	781.1	59.5	—	15 - II
1938	170.4	116.2	14.4	88.2	8.7	2.9	**0**	0.0	34.1	55.0	192.4	**281.4**	963.7	105.2	—	22 - XI
1939	128.6	109.3	111.6	32.3	11.1	25.8	**0**	0.4	15.1	100.8	145.6	**186.5**	867.1	47.7	—	12 - X
Άθρ.	672.4	617.5	327.0	208.9	78.4	87.9	.0	6.3	120.9	485.3	879.7	1222.3	4186.7	Μέσ. έτήσ. 5ετίας 837.3		
Μ. Όρόι	134.5	123.5	54.5	34.8	13.1	14.7	0	1.1	20.2	80.9	146.6	203.7	837.3	Μέγ. ήμερ. 5ετίας 105.2 (22 - XI - 1938)		

Λεκάνη Ίνάχου
Νομός Άργολιδοκορινθίας Άριθ. **190**

Βροχομετρικός Σταθμός **Μερκουρίου**
Ύψόμ. 395 m. Υπηρεσία μετρήσεως ΥΓ

ΕΤΟΣ	I	II	III	IV	V	VI	VII	VIII	IX	X	XI	XII	Έτήσιον	Μέγ. ήμερήσιον έτους		
														Ύψος	Διάρκ.	Ήμερ/νία
1931	—	—	—	—	—	—	—	—	—	—	105.2	233.4	—	—	—	—
1932	107.9	188.7	**259 2**	16.0	8.4	8.4	**0.0**	4.5	20.5	52.1	140.3	36.3	842.3	64.5	24.00'	2 - III
1933	**271.6**	204.3	23.0	105.3	12.3	31.4	**8.2**	17.5	40.5	26.2	118.3	225.9	1084.5	54.7	16.00'	20 - II
1934	102.1	110.0	129.2	30.6	47.9	32.5	9.4	**0.0**	9.5	45.1	41.3	**184.6**	742.2	40.3	24.00'	6 - II
1935	**256.6**	93.2	163.6	4.0	**0.0**	35.1	19.6	5.3	26.2	36.3	23.7	198.9	862.5	62.3	13.00'	31 - XII
1936	141.6	90.5	16.7	77.6	70.6	30.7	**0.0**	**0.0**	23.4	92.7	**202.5**	73.5	819.8	70.6	24.00'	1 - I
1937	19.0	150.8	9.2	86.3	57.4	19.8	123.7	**5.2**	21.6	141.0	**180.4**	173.6	988.0	42.1	17.00'	2 - II
1938	157.2	152.1	44.8	167.0	16.4	**0.0**	**0.0**	**0.0**	20.9	41.6	44.5	**252.4**	896.0	50.6	24.00'	10 - XII
1939	99.8	148.3	**212.8**	128.5	33.8	30.0	**0.0**	25.6	56.0	54.0	93.0	97.8	959.6	45.0	24.00'	11 - III
1940	236.0	96.7	89.7	69.7	73.6	38.6	28.6	14.5	0.0	84.8	93.0	—	—	—	—	—
1941	92.2	—	—	—	—	14.4	10.2	4.3	27.2	116.2	127.0	105.1	—	—	—	—
1942	**382.5**	176.4	171.7	57.1	32.1	41.9	**0.0**	7.1	**0.0**	29.4	109.8	19.2	1027.2	41.2	24.00'	3 - III
Άθρ.	1866.5	1391.0	1119.9	742.1	352.5	282.8	199.7	84.0	245.8	719.4	1279.0	1600.7	8223.0	Μέσ. έτήσ. 9ετίας 913.7		
Μ. Όροι	169.7	139.1	112.0	74.2	35.2	25.7	18.1	7.6	22.3	65.4	106.6	145.5	913.7	Μέγ. ήμερ. 9ετίας 70.6 (1 - I - 1936)		

Λεκάνη **Ρεύματος Πλατανιάς** — Βροχομετρικός Σταθμός **Μεσκλῶν**
Νομός **Χανίων Κρήτης** — Ἀριθ. **191** — Ὑψόμ. 200 m. Ὑπηρεσία μετρήσεως ΥΓ

ΕΤΟΣ	I	II	III	IV	V	VI	VII	VIII	IX	X	XI	XII	Ἐτήσιον	Μέγ. ἡμερήσιον ἔτους Ὕψος	Διάρκ.	Ἡμερ/νία
1931	—	—	—	—	—	—	—	—	—	25.5	49.9	220.2	—	—	—	—
1932	**527.1**	151.3	148.0	11.0	23.6	**0.0**	**0.0**	**0.0**	31.5	132.6	320.5	110.5	1456.1	120.6	—	14 - I
1933	164.3	184.3	114.5	49.6	3.1	—	—	—	—	—	—	—	—	—	—	—
Ἄθρ.	691.4	335.6	262.5	60.6	26.7	0.0	0.0	0.0	31.5	158.1	370.4	330.7	1456.1			
Μ. Ὅροι	345.7	167.8	131.2	30.3	13.3	0.0	0.0	0.0	31.5	79.0	185.2	165.3	1456.1			

Λεκάνη — — Βροχομετρικός Σταθμός **Μεσολογγίου**
Νομός **Αἰτωλοακαρνανίας** — Ἀριθ. **192** — Ὑψόμ. 3 m. Ὑπηρεσία μετρήσεως ΜΥΥΑ

ΕΤΟΣ	I	II	III	IV	V	VI	VII	VIII	IX	X	XI	XII	Ἐτήσιον	Μέγ. ἡμερήσιον ἔτους Ὕψος	Διάρκ.	Ἡμερ/νία
1931	115.2	216.5	18.0	116.0	51.0	3.0	**0**	**0**	**0**	38.0	106.7	**341.9**	1006.3	101.7	—	28 - XII
1932	38.3	80.5	**142.1**	26.5	27.6	18.8	0.0	18.4	—	26.7	95.5	58.9	—	—	—	—
1933	114.6	91.4	36.5	33.9	18.6	37.1	**0**	44.7	74.5	29.1	134.0	**168.5**	782.9	46.6	—	19 - IX
1934	72.8	37.0	81.0	17.0	19.4	11.7	**0.0**	**0.0**	3.0	95.0	**120.0**	89.0	545.9	34.0	—	22 - XI
1935	177.0	69.0	128.0	—	—	—	—	0	—	23.2	72.4	304.0	—	—	—	—
1936	—	—	—	—	—	—	—	2.0	23.0	266.7	116.0	33.0	—	—	—	—
1937	46.0	115.0	53.0	24.0	6.0	3.0	32.6	**0**	65.0	45.0	211.0	**580.9**	1180.9	75.2	—	10 - I
1938	—	244.1	2.0	109.9	—	—	—	—	—	170.4	121.3	—	—	—	—	—
Ἄθρ.	563.9	853.5	460.6	327.3	122.6	73.6	32.6	65.1	165.5	608.1	976.9	1576.2	3516.0	Μέσ. ἐτήσ. 4ετίας 879.0		
Μ. Ὅροι	94.0	121.9	65.8	54.5	24.5	14.7	6.5	9.3	33.1	76.0	122.1	225.2	879.0	Μέγ. ἡμερ. 4ετίας 101.7 (28 - XII - 1931)		

Λεκάνη Ἔβρου — Βροχομετρικός Σταθμός **Μεταξάδων**
Νομός Ἔβρου — Ἀριθ. **193** — Ὑψόμ. 182 m. Ὑπηρεσία μετρήσεως ΥΓ

ΕΤΟΣ	I	II	III	IV	V	VI	VII	VIII	IX	X	XI	XII	Ἐτήσιον	Μέγ. ἡμερήσιον ἔτους Ὕψος	Διάρκ.	Ἡμερ/νία
1931	—	—	—	—	40.7	29.7	11.6	2.2	40.4	18.7	9.6	8.3	—	—	—	—
1932	1.7	**0.0**	**0.0**	**4.6**	4.4	4.2	1.6	1.2	**0.0**	3.8	2.3	**0.0**	23.8	4.6	10.00'	19 - IV
1933	6.9	5.0	**9.0**	3.1	6.6	8.4	3.2	6.3	**1.3**	5.6	5.1	6.7	67.2	4.8	6.00'	24 - III
1934	7.1	**0.0**	**0.0**	**0.0**	25.7	56.0	16.0	**0.0**	8.0	66.2	**140.0**	31.0	350.0	85.0	—	23 - XI
1935	127.0	63.0	93.0	56.5	**14.5**	39.5	19.5	35.0	34.0	57.5	**140.0**	119.5	799.0	83.0	13.00'	31 - III
1936	40.0	128.0	131.0	55.0	68.0	103.0	**13.0**	30.5	12.0	**141.5**	87.0	17.0	826.0	36.0	17.00'	29 - X
1937	63.0	39.0	21.0	81.0	14.0	**2.0**	7.0	**2.0**	26.0	**94.0**	63.0	61.0	473.0	49.0	24.00'	12 - X
1938	48.5	48.0	47.0	35.0	56.0	6.0	32.0	**4.0**	63.5	**64.5**	41.5	54.0	500.0	45.5	14.00'	21 - X
1939	51.4	21.9	98.4	35.3	37.1	120.8	5.2	**3.1**	60.2	12.7	12.4	**130.6**	589.1	36.7	13.00'	4 - XII
1940	51.7	67.3	69.2	69.8	78.4	44.1	**26.7**	**115.3**	28.2	38.2	83.6	84.8	757.3	56.3	24.00'	31 - VIII
1941	24.1	45.6	—	—	—	—	—	—	—	—	—	—	—	—	—	—
Ἄθρ.	421.4	417.8	468.6	340.3	345.4	413.7	135.8	199.6	273.6	502.7	584.5	512.9	4385.4	Μέσ. ἐτήσ. 9ετίας 487.3		
Μ. Ὅροι	42.1	41.8	52.1	37.8	34.5	41.4	13.6	20.0	27.4	50.3	58.4	51.3	487.3	Μέγ. ἡμερ. 9ετίας 85.0 (23 - XI - 1934)		

Λεκάνη Ἀξιοῦ — Βροχομετρικός Σταθμός **Μεταμορφώσεως**
Νομός **Κιλκίς** — Ἀριθ. **194** — Ὑψόμ. 170 m. Ὑπηρεσία μετρήσεως ΕΤΥΕΜ

ΕΤΟΣ	I	II	III	IV	V	VI	VII	VIII	IX	X	XI	XII	Ἐτήσιον	Μέγ. ἡμερήσιον ἔτους Ὕψος	Διάρκ.	Ἡμερ/νία
1939	70.4	**9.5**	**88.5**	37.6	14.0	45.5	79.0	24.5	59.0	76.0	70.0	78.0	653.0	39.0	9.00'	12 - VIII
1940	43.0	11.0	21.0	87.0	86.0	70.0	72.0	14.0	1.0	—	—	—	—	—	—	—
Ἄθρ.	113.4	20.5	109.5	124.6	100.0	115.3	151.0	38.5	60.0	76.0	71.0	78.0	653.0			
Μ. Ὅροι	56.7	10.2	54.7	62.3	50.0	57.7	75.5	19.2	30.0	76.0	71.0	78.0	653.0			

Λεκάνη Πηνειού Θεσσαλίας — Βροχομετρικός Σταθμός **Μετεώρων**

Νομός Τρικκάλων — Άριθ. **195** — Ύψόμ. 548 m. Υπηρεσία μετρήσεως ΥΓ

ΕΤΟΣ	I	II	III	IV	V	VI	VII	VIII	IX	X	XI	XII	Έτήσιον	Μέγ. ήμερήσιον έτους		
														Ύψος	Διάρκ.	Ήμερ/νία
1934	6.5	42.4	64.6	34.3	58.2	70.1	4.8	**0.0**	10.9	144.5	144.5	**149.5**	730.3	86.0	—	21 - XI
1935	240.2	72.9	101.5	48.0	22.6	46.1	8.2	**3.8**	36.8	96.3	106.6	**254.8**	1037.8	75.0	—	9 - XII
1936	89.0	70.2	52.3	195.2	135.8	50.7	11.2	**6.8**	33.6	174.8	**220.7**	60.9	1101.2	88.8	24.00'	5 - XI
1937	24.6	189.1	42.0	36.0	111.5	40.1	7.5	**2.0**	79.8	49.1	**221.2**	184.1	987.0	70.7	23.00'	2 - II
1938	49.6	149.9	16.0	246.8	37.6	**0.0**	2.1	6.4	19.7	146.6	53.0	**318.2**	1045.9	78.2	24.00'	29 - X
1939	94.7	68.2	—	75.1	3.5	90.3	8.0	22.5	107.2	104.0	203.0	146.0	—	—	—	—
1940	**258.0**	53.0	62.0	78.0	97.5	51.0	**0.0**	0.5	**0.0**	132.0	85.0	165.0	982.0	112.0	18.00'	23 - I
1941	166.8	142.0	**0.0**	35.0	35.0	11.0	14.0	6.0	120.0	**243.0**	155.0	79.0	1006.8	75.0	24.00	15 - X
1942	192.0	139.0	131.0	43.5	0.0	95.0	0.0	0.0	0.0	23.0	—	—	—	—	—	—
Άθρ.	1121.4	926.7	469.4	791.9	501.7	454.3	55.8	48.0	408.0	1113.3	1189.0	1357.5	6891.0	Μέσ. ετήσ. 7ετίας 984.4		
Μ. Όροι	124.6	103.0	58.7	88.0	55.7	50.5	6.2	5.3	45.3	123.7	148.6	169.7	984.4	Μέγ. ήμερ. 7ετίας 112.0 (23 - I - 1940)		

Λεκάνη — — Βροχομετρικός Σταθμός **Μήλου**

Νομός **Κυκλάδων** — Άριθ. **197** — Ύψόμ. 177 ; m. Υπηρεσία μετρήσεως ΜΥΥΑ

ΕΤΟΣ	I	II	III	IV	V	VI	VII	VIII	IX	X	XI	XII	Έτήσιον	Μέγ. ήμερήσιον έτους		
														Ύψος	Διάρκ.	Ήμερ/νία
1930	—	—	—	—	—	—	—	—	—	42.0	30.6	122.7	—	—	—	—
1931	**142.5**	131.9	21.0	34.8	25.4	0.2	**0**	0.9	39.9	38.2	83.7	115.0	633.5	48.3	—	29 - XI
1932	40.6	83.2	75.4	5.5	6.2	**0**	**0**	0.6	0.1	27.1	**130.5**	5.8	375.0	58.0	—	13 - XI
1933	**251.4**	54.4	15.8	36.4	11.7	13.4	4.0	18.0	19.3	**3.5**	45.4	86.8	560.1	80.0	—	14 - I
1934	**162.1**	88.5	31.2	72.0	1.3	1.4	**0**	**0**	**0**	100.3	14.0	160.4	631.2	45.0	—	21 - XII
1935	164.4	23.1	5.0	4.1	0.2	0.0	0	0	97.5	38.2	57.7	87.0	—	—	—	—
1936	55.4	69.5	53.8	30.8	17.5	1.1	3.0	**0**	0.0	77.6	56.3	**85.4**	450.4	40.0	—	29 - III
1937	38.4	84.1	12.8	21.0	20.7	**0**	10.3	**0**	14.5	30.7	82.4	**134.7**	449.6	56.4	—	3 - II
1938	231.2	228.5	—	—	—	—	—	—	23.0	87.5	—	182.0	—	—	—	—
1939	88.4	65.3	**221.0**	9.8	4.3	23.5	**0**	**0**	26.0	13.5	101.3	120.9	674.0	53.0	—	3 - III
Άθρ.	1174.4	825.7	436.0	214.4	87.3	39.1	17.3	19.5	220.3	458.6	601.9	1100.7	3773.8	Μέσ. ετήσ. 7ετίας 539.1		
Μ. Όροι	130.5	92.1	54.5	26.8	10.7	4.9	2.2	2.4	24.5	45.9	66.9	110.1	539.1	Μέγ. ήμερ. 7ετίας 80.0 (14 - I - 1933)		

Λεκάνη Έβρου — Βροχομετρικός Σταθμός **Μικρού Δερείου**

Νομός Έβρου — Άριθ. **198** — Ύψόμ. 250 m. Υπηρεσία μετρήσεως ΥΓ

ΕΤΟΣ	I	II	III	IV	V	VI	VII	VIII	IX	X	XI	XII	Έτήσιον	Μέγ. ήμερήσιον έτους		
														Ύψος	Διάρκ.	Ήμερ/νία
1931	—	—	—	—	17.4	83.4	63.8	5.7	81.9	141.0	109.3	230.8	—	—	—	—
1932	37.1	86.6	**96.1**	72.5	73.4	48.2	**0.0**	19.5	7.1	24.9	56.9	38.0	560.3	35.7	16.30'	20 - IV
1933	103.0	**155.0**	36.3	48.6	113.0	95.8	**10.2**	79.2	21.8	44.1	51.4	139.9	898.3	45.6	8.30'	13 - XII
1934	83.5	**0.0**	17.5	**0.0**	12.5	39.7	96.0	**0.0**	25.8	91.1	**169.1**	41.8	577.0	59.6	—	23 - XI
1935	**241.8**	179.9	146.8	36.6	27.5	51.8	**15.6**	37.6	35.4	103.0	231.3	137.1	1244.4	76.8	21.00'	27 - XI
1936	**24.5**	166.0	120.7	37.5	126.2	75.7	47.3	58.5	49.8	**209.1**	73.9	66.0	1055.2	58.5	2.00'	9 - VIII
1937	78.5	22.8	56.8	56.1	33.2	**0.0**	22.8	**0.0**	82.5	59.0	155.0	**195.0**	761.7	93.7	18.00'	5 - XII
1938	25.3	43.2	43.8	42.4	21.6	**0.0**	**0.0**	**0.0**	35.7	95.7	**0.0**	**144.3**	452.0	57.6	24.00'	21 - X
1939	40.8	34.8	185.4	52.9	100.5	95.4	17.3	**13.5**	43.5	59.5	63.3	**214.6**	919.5	47.2	17.00'	12 - III
1940	90.5	**27.3**	72.4	224.1	101.3	108.2	32.4	81.3	48.5	38.3	119.8	**297.1**	1241.2	95.4	19.10'	6 - IV
1941	36.8	34.4	15.3	—	—	—	—	—	—	—	—	—	—	—	—	—
Άθρ.	761.8	750.0	791.1	570.7	626.6	598.2	305.4	295.3	432.0	863.7	1030.0	1504.6	7709.6	Μέσ. ετήσ. 9ετίας 856.6		
Μ. Όροι	76.2	75.0	79.1	63.4	62.7	59.8	30.5	29.5	43.2	86.4	103.0	150.5	856.6	Μέγ. ήμερ. 9ετίας 95.4 (6 - IV - 1940)		

Λεκάνη Γλαύκου — Βροχομετρικός Σταθμός **Μοίρας**
Νομός Ἀχαΐας — Ἀριθ. **199** — Ὑψόμ. 870 m. Ὑπηρεσία μετρήσεως ΕΓΛΑ

ΕΤΟΣ	I	II	III	IV	V	VI	VII	VIII	IX	X	XI	XII	Ἐτήσιον	Μέγ. ἡμερήσιον ἔτους: Ὕψος	Διάρκ.	Ἡμερ/νία
1935	173.3	157.5	217.7	21.7	8.4	14.5	8.8	**00.0**	27.3	127.3	135.1	**365.6**	1257.2	—	—	—
1936	112.7	177.0	127.6	136.6	**210.7**	39.0	**0.0**	**00.0**	16.4	203.5	131.7	87.7	1242.9	—	—	—
1937	92.7	190.8	90.2	170.9	40.2	13.6	4.0	**00.0**	14.0	**280.0**	157.0	262.5	1315.9	—	—	—
1938	157.6	238.7	24.8	95.8	47.0	**0.0**	**0.0**	**0.0**	15.0	170.0	150.0	**370.0**	1268.9	—	—	—
1939	120.0	55.0	355.0	160.0	105.0	25.2	**0.0**	7.0	105.2	206.3	127.3	**521.7**	1787.7	—	—	—
Ἀθρ.	656.3	819.0	815.3	585.0	411.3	92.3	12.8	7.0	177.9	987.1	701.1	1607.5	6872.6	Μέσ. ἐτήσ. 5ετίος 1374.5		
Μ. Ὅροι	131.3	163.8	163.1	117.0	82.3	18.5	2.6	1.4	35.6	197.4	140.2	321.5	1374.5			

Λεκάνη Στρυμόνος — Βροχομετρικός Σταθμός **Μακροῦ**
Νομός Δράμας — Ἀριθ. **200** — Ὑψόμ. 661 m. Ὑπηρεσία μετρήσεως ΕΤΥΕΜ

ΕΤΟΣ	I	II	III	IV	V	VI	VII	VIII	IX	X	XI	XII	Ἐτήσιον	Μέγ. ἡμερήσιον ἔτους: Ὕψος	Διάρκ.	Ἡμερ/νία
1939	133.9	—	—	—	112.9	48.1	17.9	57.1	63.0	107.2	14.5	142.4	—	—	—	—
1940	161.0	200.5	243.0	166.0	54.0	102.6	178.0	59.5	50.9	—	—	—	—	—	—	—
Ἀθρ.	294.9	200.5	243.0	166.0	166.9	150.7	195.9	116.6	113.9	107.2	14.5	142.4	—			
Μ. Ὅροι	147.4	200.5	243.0	166.0	83.4	75.3	97.9	58.3	56.8	107.2	14.5	142.4	—			

Λεκάνη Ἀξιοῦ — Βροχομετρικός Σταθμός **Μουριῶν**
Νομός Κιλκίς — Ἀριθ. **201** — Ὑψόμ. 192 m. Ὑπηρεσία μετρήσεως ΥΓ

ΕΤΟΣ	I	II	III	IV	V	VI	VII	VIII	IX	X	XI	XII	Ἐτήσιον	Μέγ. ἡμερήσιον ἔτους: Ὕψος	Διάρκ.	Ἡμερ/νία
1931	—	—	—	—	—	79.0	0.0	0.0	0.0	111.0	56.0	84.5	—	—	—	—
1932	18.0	**4.5**	**75.9**	52.0	22.0	50.3	58.0	16.0	60.5	41.0	63.5	47.0	508.7	43.8	11.00'	18 - VI
1933	85.4	112.8	9.3	165.0	130.2	**0.0**	16.7	34.0	21.0	113.0	94.0	**176.0**	957.4	59.8	9.00'	21 - II
1934	69.0	10.0	15.0	37.0	51.0	**146.0**	14.0	**0.0**	**0.0**	63.0	65.0	69.0	539.0	40.0	5.00'	16 - XII
1935	**175.0**	54.0	53.0	36.0	21.0	102.0	21.0	**3.0**	9.0	26.0	40.0	83.0	623.0	40.0	9.00'	9 - I
1936	24.0	64.0	68.0	63.0	**162.7**	62.0	30.0	35.0	37.7	49.5	45.0	**15.0**	655.9	34.5	3.25'	24 - VI
1937	24.3	48.0	48.2	92.4	92.5	138.1	74.4	27.0	**5.0**	66.1	**174.9**	66.9	857.8	66.2	7.00'	16 - VI
1938	**5.5**	64.7	39.0	101.1	33.7	**7.0**	11.4	75.4	10.5	73.3	46.4	**180.2**	648.2	52.5	10.00'	12 - II
1939	51.9	**10.5**	101.1	49.4	31'3	49.0	78.2	48.0	99.5	64.0	**102.5**	99.0	784.4	37.0	11.00'	28 - IX
1940	75.8	9.7	51.6	113.0	54.6	125.5	49.3	64.4	—	—	—	—	=	—	—	—
Ἀθρ.	528.9	378.2	461.1	708.9	599.0	758.9	353.0	302.8	243.2	606.9	687.3	820.6	5574.4	Μέσ. ἐτήσ. 8ετίας 696.8		
Μ. Ὅροι	58.8	42.0	51.2	78 8	66.5	75.9	35.3	30.3	27.0	67.4	76.4	91.2	696.8	Μέγ. ἡμερ. 8ετίας 66.2 (16 - VI - 1937)		

Λεκάνη Πηνειοῦ Θεσσαλίας — Βροχομετρικός Σταθμός **Μπαμπᾶ**
Νομός Λαρίσης — Ἀριθ. **202** — Ὑψόμ. — Ὑπηρεσία μετρήσεως ΕΥΕΘ

ΕΤΟΣ	I	II	III	IV	V	VI	VII	VIII	IX	X	XI	XII	Ἐτήσιον	Μέγ. ἡμερήσιον ἔτους: Ὕψος	Διάρκ.	Ἡμερ/νία
1903	—	—	—	—	—	—	—	0.0	22.0	70.6	40.8	219.8	—	—	—	—
1904	87.6	53.6	28.3	49.8	17.5	43.8	**1.2**	10.5	**144.2**	128.2	60.2	17.7	642.6	70.0	24.00'	7 - I
1905	118.0	**167.2**	37.9	23.3	44.6	127.6	28.0	**0.0**	46.0	26.1	27.3	24.0	670.0	145.5	24.00'	20 - II
1906	66.5	**132.9**	69.0	28.5	99.7	29.9	38.4.	**7.6**	39.8	64.0	66.2	115.8	758.3	50.5	—	12 - II
1907	**145.5**	61.5	63.4	34.5	14.2	101.5	**3.0**	60.1	5.3	29.5	49.2	86.7	654.4	92.5	—	6 - VI
1908	5.3	16.0	74.9	15.3	9.4	7.3	**3.5**	4.2	138.2	69.7	65.2	**248.0**	657.0	101.5	—	8 - XII
1909	102.1	23.2	**167.4**	19.5	130.0	12.7	**0.0**	8.7	72.9	22.1	117.9	82.9	759.4	77.5	—	29 - XI
1910	68.5	**174.2**	174.0	13.0	84.7	17.1	**0.0**	14.8	31.3	48.2	93.3	151.4	870.5	115.0	—	17 - III
1911	**0.0**	46.9	66.0	35.5	52.2	9.4	49.5	29.9	**100.7**	**0.0**	14.4	27.2	432.1	41.7	—	16 - IX
1912	18 3	122.1	11.2	109.3	7.5	68.4	0.0	—	—	—	—	—	—	—	—	—
Ἀθρ.	611.8	797.6	692.1	329.1	459.8	417.7	123.6	135.8	600.4	458.4	534.5	973.5	5444.3	Μέσ. ἐτήσ. 8ετίος 680.5		
Μ. Ὅροι	68.0	88.6	76 9	36.6	51.1	46.4	13.7	15.1	66.7	50.9	59.4	108.2	680.5	Μέγ. ἡμερ. 8ετίος 145.5 (20 - II - 1905)		

Λεκάνη Παμίσου
Νομός Μεσσηνίας

Αριθ. **203**

Βροχομετρικός Σταθμός **Μπάστας**
Υψόμ. — Υπηρεσία μετρήσεως ΥΤΠ

ΕΤΟΣ	I	II	III	IV	V	VI	VII	VIII	IX	X	XI	XII	Έτήσιον	Μέγ. ήμερήσιον έτους		
														Ύψος	Διάρκ.	Ήμερ/νία
1930	—	—	—	—	—	—	—	—	56.7	192.1	26.7	246.0	—	—	—	—
1931	159.3	210.9	37.6	55.7	48.5	7.3	—	—	34.7	42.7	—	—	—	—	—	—
1932	3.0	—	—	15.8	0.0	0.0	0.0	0.0	—	—	—	—	—	—	—	—
1933	—	—	31.1	6.0	7.4	0.0	0.0	—	—	—	—	—	—	—	—	—
Άθρ.	162.3	210.9	68.7	77.5	55.9	7.3	0.0	0.0	91.4	234.8	26.7	246.0	—			
Μ. Όροι	81.1	210.9	34.3	25.8	18.6	2.4	0.0	0.0	45.7	117.4	26.7	246.0	—			

Λεκάνη Διποτάμου (Βεδένι;)
Νομός Αργολιδοκορινθίας

Αριθ. **204**

Βροχομετρικός Σταθμός **Μπαφίου**
Υψόμ. 412 m. Υπηρεσία μετρήσεως ΥΓ

ΕΤΟΣ	I	II	III	IV	V	VI	VII	VIII	IX	X	XI	XII	Έτήσιον	Μέγ. ήμερήσιον έτους		
														Ύψος	Διάρκ.	Ήμερ/νία
1931	—	—	—	—	—	—	—	—	—	—	109.8	165.5	—	—	—	—
1932	76.2	172.8	111.6	21.6	5.2	11.5	**0.0**	2.2	**0.0**	26.5	**222.2**	21.3	671.1	102.8	—	14 - XI
1933	204.3	78.0	20.1	83.1	12.2	48.7	27.3	4.7	14.4	29.4	—	—	—	—	—	—
Άθρ.	280.5	250.8	131.7	104.7	17.4	60.2	27.3	6.9	14.4	55.9	332.0	186.8	671.1			
Μ. Όροι	140.2	125.4	65.8	52.3	8.7	30.1	13.6	3.4	7.2	27.9	166.0	93.4	671.1			

Λεκάνη Άχελώου
Νομός Τρικκάλων

Αριθ. **205**

Βροχομετρικός Σταθμός **Μπεζούλας**
Υψόμ. 930 m. Υπηρεσία μετρήσεως ΥΓ

ΕΤΟΣ	I	II	III	IV	V	VI	VII	VIII	IX	X	XI	XII	Έτήσιον	Μέγ. ήμερήσιον έτους		
														Ύψος	Διάρκ.	Ήμερ/νία
1932	—	305.5	248.7	127.0	23.4	1.7	13.1	3.3	110.5	19.3	428.3	140.6	—	—	—	—
1933	279.8	258.9	120.8	181.7	103.9	64.6	**18.5**	246.5	54.4	140.0	202.5	**293.4**	1865.0	79.3	12.00'	28 - VIII
1934	192.3	98.7	199.9	67.0	85.2	152.7	7.0	**6.9**	19.3	189.4	234.1	**440.5**	1683.0	190.9	13.00'	21 - XI
1935	**393.1**	150.6	192.0	27.4	38.4	52.9	21.7	15.5	**6.3**	181.9	215.0	385.2	1680.0	7?.0	16.00'	22 - XI
1936	137.0	238.1	77.4	275.9	211.0	100.6	**23.4**	30.4	98.0	**365.0**	244.5	97.7	1799.0	116.5	24.00'	26 - IY
1937	143.7	278.9	48.7	152.8	174.3	69,1	27.6	**10.9**	106.9	268.9	358.2	**504.3**	2144.3	118.0	20.00'	16 - XI
1938	182.4	226.2	93.4	289.7	90.1	8.6	39.3	**3.4**	78.0	237.8	1?8.3	**411.1**	1515.0	81.0	24.00'	11 - IY
1939	165.8	107.1	343.8	136.9	86.2	108.6	**21.2**	41.0	180.6	178.1	159.5	**365.0**	1893.8	70.0	12.00'	28 - IX
1940	493.6	166.0	118.0	187.6	285.7	108.6	**5.5**	22.0	7.3	292.6	135.3	**541.0**	2363.2	127.5	18.00'	25 - X
1941	336.0	**459.0**	63.0	149.0	84.0	42.0	**13.0**	66.0	154.0	265.0	368.0	180.0	2179.0	113.0	24.00'	16 - X
1942	**360.0**	269.0	189.0	54.0	17.0	119.9	**7.0**	56.0	10.0	71.0	186.0	49.0	1387.9	74.0	18.00'	30 - III
Άθρ.	2683.7	2458.0	1694.7	1649.0	1189.2	829.3	197.3	401.9	766.3	2209.0	2649.7	3407.8	18510.2	Μέσ. ετήσ. 10ετίας 1851.0		
Μ. Όροι	268.5	223.4	154.1	149.9	108.1	75.4	17.9	36.5	69.7	200.8	240.9	309.8	1851.0	Μέγ. ήμερ. 10ετίας 127.5 (25 - X - 1940)		

Λεκάνη Χειμάρρου Χαράδρου Ἀττικῆς
Νομός Ἀττικοβοιωτίας Ἀριθ. **206**

Βροχομετρικός Σταθμός **Μπογιατίου** (Χάνι)
Ὑψόμ. 260 m. Ὑπηρεσία μετρήσεως ΕΥΔΑ

ΕΤΟΣ	I	II	III	IV	V	VI	VII	VIII	IX	X	XI	XII	Ἐτήσιον	Μέγ. ἡμερήσιον ἔτους		
														Ὕψος	Διάρκ.	Ἡμερ/νία
1924	149.7	69.1	63.2	0.0	—	93.6	—	—	—	90.0	144.0	63.0	—	—	—	—
1925	23.2	66.4	**121.0**	5.6	90.6	33.8	26.0	**0.0**	**0.0**	39.8	108.8	38.0	553.2	75.8	—	8 - XI
1926	122.9	50.4	—	2.0	70.6	0.0	6.4	3.2	0.0	2.8	26.6	223.2	—	—	—	—
1927	33.2	83.4	71.2	60.8	6.6	**0.0**	3.8	**0.0**	8.4	**204.6**	3.4	110.4	585.8	50.6	—	25 - X
1928	190.8	78.0	164.0	**0.0**	5.2	**0.0**	**0.0**	0.5	7.4	10.6	**201.6**	157.4	815.5	70.8	—	14 - XI
1929	167.0	**174.6**	13.0	30.0	40.2	39.3	**0.0**	**0.0**	54.4	142.8	99.8	73.0	834.2	42.0	—	17 - II
1930	100.6	**161.8**	67.0	29.0	56.8	26.2	45.8	**0.0**	30.6	116.8	35.4	111.8	781.8	79.0	—	21 - II
1931	**242.0**	96.0	68.4	63.4	18.2	7.4	**0.0**	**0.0**	35.0	28.8	71.2	184.8	815.2	72.2	—	13 - I
1932	74.8	66.4	**139.2**	39.4	29.6	2.0	**0.0**	4.0	**0.0**	11.1	99.0	39.6	505.1	26.6	—	11 - V
1933	80.6	83.4	6.6	36.4	44.2	27.6	**6.4**	9.4	12.4	18.4	31.2	**150.6**	507.2	57.0	—	2 - XII
1934	175.4	162.0	47.6	8.2	**0.0**	10.4	48.4	**0.0**	**0.0**	6.0	**190.8**	166.4	815.2	174.4	—	22 - XI
1935	**155.0**	54.8	80.6	**0.0**	**0.0**	5.4	2.2	**0.0**	**0.0**	46.2	52.6	123.0	519.8	48.0	—	14 - XII
1936	73.4	84.4	33.2	22.4	61.4	32.2	31.0	10.0	**3.0**	141.4	134.6	**179.6**	806.6	50.8	—	6 - XI
1937	59.0	76.0	18.6	40.0	39.4	10.8	25.0	**0.0**	12.0	141.4	90.6	**167.0**	679.8	56.0	—	18 - X
1938	35.8	152.4	57.2	162.0	15.2	**0.0**	**0.0**	12.0	42.0	62.6	72.8	**195.8**	807.8	70.0	—	12 - IY
1939	136.2	98.2	151.0	16.0	22.0	136.8	**0.0**	8.3	29.0	27.0	66.4	**159.8**	850.7	43.0	—	6 - XI
1940	**160.4**	70.6	36.4	38.4	88.6	16.0	51.0	**0.0**	**0.0**	27.2	73.4	113.2	675.2	—	—	—
1941	**78.4**	48.6	13.2	33.0	17.0	12.8	3.2	**0.0**	1.0	74.2	40.8	51.4	373.6	50.0	—	16 - X
1942	**119.0**	77.8	46.8	22.2	**0.0**	32.5	**0.0**	6.6	**0.0**	96.0	107.6	22.4	537.9	50.0	—	23 - XI
Ἄθρ.	2177.4	1754.3	1198.2	615.8	605.6	486.9	249.2	54.0	235.2	1287.7	1650.6	2330.4	11464.6	Μέσ. ἐτήσ. 17ετίας 674.4		
Μ. Ὅροι	114.6	92.3	66.6	32.4	33.6	25.6	13.8	3.0	13.1	67.8	86.9	122.6	674.4	Μέγ. ἡμερ. 16ετίας 174.4 (22 - XI - 1934)		

Λεκάνη Χειμάρρου Χαράδρου Ἀττικῆς
Νομός Ἀττικοβοιωτίας Ἀριθ. **207**

Βροχομετρικός Σταθμός **Μπογιατίου** (Χωρίου)
Ὑψόμ. 350 m. Ὑπηρεσία μετρήσεως ΕΥΔΑ

ΕΤΟΣ	I	II	III	IV	V	VI	VII	VIII	IX	X	XI	XII	Ἐτήσιον	Μέγ. ἡμερήσιον ἔτους		
														Ὕψος	Διάρκ.	Ἡμερ/νία
1927	—	—	—	—	—	—	—	—	—	—	—	121.0	—	—	—	—
1928	226.4	82.4	187.2	0.0	—	0.0	0.0	1.5	11.6	12.4	205.6	79.6	—	—	—	—
1929	**150.2**	60.4	20.6	19.6	64.8	21.4	**0.0**	**0.0**	85.4	147.6	85.2	93.4	748.6	61.4	—	19 - XI
1930	106.2	**140.2**	57.4	40.2	74.0	15.2	37.6	**0.0**	22.8	134.3	31.2	131.4	790.5	60.0	—	26 - X
1931	246.0	82.8	58.2	88.2	13.8	—	0.0	0.0	33.0	29.0	49.0	202.8	—	—	—	—
1932	90.8	89.6	**149.5**	31.2	26.9	1.9	**0.0**	2.4	**0.0**	13.9	97.1	30.6	533.9	30.4	—	25 - II
1933	**147.6**	69.5	14.5	51.9	20.7	29.1	**2.7**	6.7	28.3	12.1	25.4	118.6	527.1	56.3	—	22 - I
1934	154.3	163.7	49.5	11.1	**0.0**	9.6	71.3	**0.0**	**0.0**	8.8	90.2	**218.2**	776.7	101.1	—	5 - II
1935	**162.1**	66.2	92.0	1.8	3.0	5.4	2.1	**1.6**	**1.6**	42.1	32.6	119.6	530.1	57.5	—	14 - XII
1936	81.3	85.6	42.8	**24.7**	53.3	65.4	28.9	9.0	**3.5**	115.4	**204.9**	154.4	869.2	80.7	—	6 - XI
1937	62.2	84.2	21.3	1.1	87.3	**0.0**	39.3	**0.0**	8.3	236.7	132.0	**207.0**	879.4	116.4	—	18 - X
1938	36.8	**272.7**	78.7	145.4	**0.0**	**0.0**	**0.0**	14.0	38.5	90.6	63.9	247.3	987.9	90.3	—	12 - IY
1939	176.2	154.4	**198.4**	16.2	11.0	195.0	**1.4**	42.2	27.0	26.4	67.8	161.3	1077.3	78.1	—	28 - II
1940	**176.4**	66.9	40.6	38.6	97.5	39.3	81.0	12.5	**0.0**	30.6	101.6	111.6	796.6	65.0	—	9 - XI
1941	67.5	92.4	11.6	15.5	26.3	14.8	**0.0**	1.9	**0.0**	**201.2**	31.1	69.4	531.7	181.7	—	16 - X
1942	106.7	107.0	23.8	0.0	0.0	31.1	0.0	3.7	0.0	—	147.6	—	—	—	—	—
Ἄθρ.	1990.7	1618.0	1046.1	485.5	478.6	428.2	264.3	95.5	260.0	1101.1	1365.2	2066.2	9049.0	Μέσ. ἐτήσ. 12ετίας 754.1		
Μ. Ὅροι	132.7	107.9	69.7	32.4	34.2	30.6	17.6	6.4	17.3	78.6	91.0	137.7	754.1	Μέγ. ἡμερ. 12ετίας 181.7 (16 - X - 1941)		

Λεκάνη —
Νομός Λέσβου Ἀριθ. **208**

Βροχομετρικός Σταθμός **Μυτιλήνης**
Ὑψόμ. 4 m. Ὑπηρεσία μετρήσεως ΜΥΥΑ

ΕΤΟΣ	I	II	III	IV	V	VI	VII	VIII	IX	X	XI	XII	Ἐτήσιον	Μέγ. ἡμερήσιον ἔτους		
														Ὕψος	Διάρκ.	Ἡμερ/νία
1930	—	—	30.3	18.1	43.1	0.0	—	—	—	106.8	18.4	245.5	—	—	—	—
1931	191.0	197.5	91.5	96.3	13.9	0.0	0	0.0		—	—	—	—	—	—	—
1936	93.5	**282.1**	106.0	31.5	49.5	5.4	6.6	**0.0**	4.4	64.9	84.6	63.5	792.0	54.4	—	5 - II
1937	65.5	65.6	11.9	51.6	10.0	**0**	0.0	14.2	0.0	126.0	**285.7**	201.9	832.4	146.5	—	26 - XI
1938	111.3	76.4	37.9	56.6	37.2	**0**	**0**	0	6.0	90.0	71.8	**186.9**	674.1	59.0	—	24 - XI
1939	194.1	68.0	202.4	0.6	9.3	29.0	**0**	4.2	29.5	28.1	276.7	**331.8**	1173.7	93.6	—	16 - IX
Ἄθρ.	655.4	689.6	480.0	254.7	163.0	34.4	6.6	18.4	39.9	415.8	737.2	1029.6	3472.2	Μέσ. ἐτήσ. 4ετίας 868.1		
Μ. Ὅροι	131.1	137.9	80.0	42.4	27.2	5.7	1.6	3.7	10.0	83.2	147.4	205.9	868.1	Μέγ. ἡμερ. 4ετίας 146.5 (26 - XI - 1937)		

Λεκάνη —
Νομός Κυκλάδων 'Αριθ. **209**

Βροχομετρικός Σταθμός **Νάξου**
'Υψόμ. 6 m. 'Υπηρεσία μετρήσεως ΜΥΥΑ

ΕΤΟΣ	I	II	III	IV	V	VI	VII	VIII	IX	X	XI	XII	Έτήσιον	Μέγ. ήμερήσιον έτους "Υψος	Διάρκ.	'Ημερ/νία
1931	178.7	185.7	40.0	56.0	35.0	2.0	0	0	—	—	—	—	—	—	—	—
1932	18.0	24.1	**124.7**	12.5	35.0	0.0	0	0	0	33.0	83.0	33.0	363.3	64.0	—	4 - III
1933	**111.2**	84.5	37.5	13.0	24.0	17.0	0	1.0	47.0	2.0	24.5	69.3	431.0	40.0	—	21 - II
1934	147.8	77.7	10.5	57.0	0.0	5.0	0.0	0.0	0	62.0	16.0	**200.5**	576.5	62.0	—	21 - XII
1935	**180.5**	22.9	48.0	8.0	3.5	10.0	0	0	18.0	27.0	27.0	92.8	437.7	46.5	—	16 - I
1936	56.0	82.4	58.0	15.9	30.0	0.0	0	2.0	0	79.1	42.5	**98.5**	464.4	37.5	—	14 - XII
1937	44.0	58.8	11.0	11.5	4.0	—	20.0	—	1.0	119.0	101.0	73.5	443.8	38.0	—	29 - XI
1938	137.0	226.5	65.0	36.0	0.0	—	—	—	10.0	68.0	53.0	117.2	712.7	56.0	—	22 - X
1939	81.8	92.5	**212.5**	3.0	9.0	69.0	0	3.0	17.0	0.0	38.7	82.0	608.5	50.0	—	2 - III
"Αθρ.	955.0	1555.1	607.2	212.9	140.5	103.0	20.0	6.0	93.0	390.1	385.7	766.8	4037.9	Μέσ. έτήσ. 8ετίας 504.7		
Μ. "Οροι	106.0	172.8	67.5	23.7	15.6	14.7	2.5	0.8	11.6	48.8	48.2	95.8	504.7	Μέγ. ήμερ. 8ετίας 64.0 (4 - III - 1932)		

Λεκάνη 'Αλιάκμονος
Νομός Θεσσαλονίκης 'Αριθ. **210**

Βροχομετρικός Σταθμός **Ναούσης**
'Υψόμ. 320 m. 'Υπηρεσία μετρήσεως ΕΤΥΕΜ

ΕΤΟΣ	I	II	III	IV	V	VI	VII	VIII	IX	X	XI	XII	Έτήσιον	Μέγ. ήμερήσιον έτους "Υψος	Διάρκ.	'Ημερ/νία
1939	127.3	36.0	**145.3**	73.9	52.0	135.7	21.1	**19.5**	133.4	75.3	108.3	112.5	1040.3	84.0	15.40'	1 - VI
1940	202.5	39.5	83.7	98.4	107.4	153.9	156.0	12.0	6.2	—	—	—	—	—	—	—
"Αθρ.	329.8	75.5	229.0	172.3	159.4	289.6	177.1	31.5	139.6	75.3	108.3	112.5	1040.3			
Μ. "Οροι	164.9	37.7	114.5	86.1	79.7	144.8	88.5	15.7	69.8	75.3	108.3	112.5	1040.3			

Λεκάνη —
Νομός Αίτωλοακαρνανίας 'Αριθ. **211**

Βροχομετρικός Σταθμός **Ναυπάκτου**
'Υψόμ. 15 m. 'Υπηρεσία μετρήσεως ΜΥΥΑ

ΕΤΟΣ	I	II	III	IV	V	VI	VII	VIII	IX	X	XI	XII	Έτήσιον	Μέγ. ήμερήσιον έτους "Υψος	Διάρκ.	'Ημερ]νία
1930	102.5	163.5	102.5	95.0	31.0	95.5	31.0	5.0	**0.0**	211.0	10.0	**283.5**	1130.5	70.0	—	13 - III
1931	263.0	211.5	57.0	125.5	30.5	**0.0**	**0.0**	**0.0**	89.3	61.5	128.5	**288.5**	1555.3	47.0	—	2 - I
1936	100.6	115.2	49.2	56.2	84.7	3.8	2.1	0.7	—	195.5	133.9	—	—	—	—	—
1937	186.9	114.4	—	45.5	26.6	18.0	4.8	—	—	—	—	—	—	—	—	—
"Αθρ.	653.0	604.6	208.7	322.2	172.8	117.3	37.9	5.7	89.3	468.0	272.4	572.0	2385.8	Μέσ. έτήσ. 2ετίας 1192.9		
Μ. "Οροι	163.2	151.1	69.6	80.6	43.2	29.3	9.5	1.9	44.6	156.0	90.8	286.0	1192.9	Μέγ. ήμερ. 2ετίας 70.0 (13 - III - 1930)		

Λεκάνη Ρευμάτων Ναυπλίου
Νομός 'Αργολιδοκορινθίας 'Αριθ. **212**

Βροχομετρικός Σταθμός **Ναυπλίου**
'Υψόμ. 7 m. 'Υπηρεσία μετρήσεως ΜΥΥΑ

ΕΤΟΣ	I	II	III	IV	V	VI	VII	VIII	IX	X	XI	XII	Έτήσιον	Μέγ. ήμερήσιον έτους "Υψος	Διάρκ.	'Ημερ/νία
1930	—	44.9	7.6	18.6	26.5	74.7	12.8	0	0.5	33.5	32.5	62.9	—	—	—	—
1931	42.2	29.9	0.6	3.7	27.6	0.4	0.0	—	—	—	83.6	136.8	—	—	—	—
1932	—	—	—	—	—	—	—	—	—	—	—	—	—	—	—	—
1933	**116.3**	109.0	11.0	59.5	9.0	34.5	9.4	**6.4**	27.5	63.5	19.6	91.8	557.5	50.0	—	17 - X
1934	19.1	39.9	51.8	38.9	31.2	11.6	0.2	0	0	8.0	13.0	**307.0**	520.7	56.0	—	12 - XII
1935	88.1	44.9	31.2	0.5	9.2	9.0	0.0	0	1.7	21.2	13.9	**104.2**	323.9	61.5	—	14 - XII
1936	176.3	72.0	27.2	31.8	38.6	5.6	5.7	**1.0**	11.1	78.6	**238.0**	55.0	740.9	110.0	—	1 - I
1937	28.3	26.3	1.2	30.2	32.0	1.0	2.6	**0.1**	6.4	50.4	**127.4**	116.6	422.5	—	—	—
1938	55.0	59.6	14.7	97.8	11.3	0.0	0.2	0	22.0	28.1	53.0	**272.3**	614.0	127.1	—	2 - XII
1939	46.1	94.0	87.4	60.1	3.1	23.8	0	2.1	35.5	25.8	59.9	**201.1**	638.9	82.9	—	26 - XII
"Αθρ.	571.4	520.5	232.7	341.1	185.5	180.6	30.9	9.6	104.7	309.1	640.9	1347.7	3818.4	Μέσ. έτήσ. 7ετίας 545.5		
Μ. "Οροι	71.4	57.8	25.9	37.9	20.6	20.1	3.4	1.2	13.1	38.6	71.2	148.6	545.5	Μέγ. ήμερ. 6ετίας 127.1 (2 - XII - 1938)		

Λεκάνη —
Νομός Λασηθίου Κρήτης 'Αριθ. **213**

Βροχομετρικός Σταθμός **Νεαπόλεως**
'Υψόμ. 265 m. 'Υπηρεσία μετρήσεως ΥΓ

ΕΤΟΣ	I	II	III	IV	V	VI	VII	VIII	IX	X	XI	XII	Έτήσιον	Μέγ. ήμερήσιον έτους 'Υψος	Διάρκ.	'Ημερ/νία
1932	—	—	81.6	26.9	34.5	0.0	0.0	0.0	15.0	38.5	523.0	123.0	—	—	—	—
1933	56.5	74.0	15.5	48.1	11.1	3.5	**0.0**	**0.0**	21.0	0.1	11.4	**372.5**	613.7	100.0	14.00'	22 - XII
1934	138.5	**168.5**	49.5	137.5	6.5	5.9	**0.0**	**0.0**	**0.0**	154.0	42.0	103.5	805.9	80.0	12.00'	24 - IY
1935	**242.6**	145.0	170.5	4.4	3.1	**0.0**	**0.0**	**0.0**	17.5	45.0	87.4	49.1	764.6	90.0	24.00'	17 - III
1936	77.8	43.5	58.2	4.9	14.5	25.3	37.0	**0.0**	19.0	25.2	164.0	**207.1**	676.5	57.0	7.00'	19 - XI
1937	137.3	136.3	12.5	11.1	28.0	**0.0**	4.0	**0.0**	**0.0**	194.5	**288.9**	78.3	890.9	102.0	2.30'	16 - XI
1938	136.6	**196.2**	98.9	143.3	14.6	**0.0**	**0.0**	**0.0**	12.1	23.7	40.1	124.7	790.2	45.0	17.00'	16 IY
1939	39.5	**190.5**	130.0	**0.0**	15.8	47.9	**0.0**	6.2	9.0	**0.0**	77.5	27.5	543.9	46.5	8.00'	28 - II
1940	**307.4**	208.3	112.1	48.0	14.0	4.3	**0.0**	10.3	11.0	33.2	64.5	203.6	1016.7	115.0	18.00'	7 - I
1941	124.8	185.0	—	—	—	—	—	—	—	—	—	—	—	—	—	—
'Αθρ.	1261.0	1347.3	728.8	424.2	142.1	86.9	41.0	16.5	104.6	514.2	1298.8	1289.3	6102.4	Μέσ. ετήσ. 8ετίας 762.8		
Μ. 'Οροι	140.1	149.7	81.0	47.1	15.8	9.6	4.5	1.8	11.6	57.1	144.3	143.2	762.8	Μέγ. ήμερ. 8ετίας 115.0 (7 - I - 1940)		

Λεκάνη Στρυμόνος
Νομός Σερρῶν 'Αριθ. **214**

Βροχομετρικός Σταθμός **Νέας Ζίχνης**
'Υψόμ. 225 m. 'Υπηρεσία μετρήσεως ΜΟ, ΕΤΥΕΜ

ΕΤΟΣ	I	II	III	IV	V	VI	VII	VIII	IX	X	XI	XII	Έτήσιον	Μέγ. ήμερήσιον έτους 'Υψος	Διάρκ.	'Ημερ/νία
1923	—	—	—	66.0	27.4	40.8	100.7	10.0	0.0	11.6	22.2	66.9	—	—	—	—
1924	9.6	55.1	18.3	13.0	31.1	**80.1**	0.0	15.7	64.4	54.6	33.3	0.5	375.7	48.0	19.00'	30 - IX
1925	4.2	49.5	51.4	25.3	73.6	—	—	—	—	—	—	—	—	—	—	—
1939	—	—	67.5	45.7	15.5	48.9	22.9	13.0	48.3	52.4	54.6	84.4	—	—	—	—
1940	26.4	25.6	85.9	79.5	74.7	117.8	44.1	17.5	18.5	—	—	—	—	—	—	—
'Αθρ.	40.2	130.2	223.1	229.5	222.3	287.6	167.7	56.2	131.2	118.6	110.1	151.8	375.7			
Μ. 'Οροι	13.4	43.3	55.8	45.9	44.5	71.9	41.9	14.0	32.8	39.5	36.7	50.6	375.7			

Λεκάνη Λούρου
Νομός Πρεβέζης 'Αριθ. **215**

Βροχομετρικός Σταθμός **Νέας Κερασοῦντος** (Λεβοῦνι)
'Υψόμ. — 'Υπηρεσία μετρήσεως ΜΠΟΥΤ

ΕΤΟΣ	I	II	III	IV	V	VI	VII	VIII	IX	X	XI	XII	Έτήσιον	Μέγ. ήμερήσιον έτους 'Υψος	Διάρκ.	'Ημερ/νία
1931	—	—	26.9	241.2	53.2	1.9	0.0	0.0	126.2	97.9	70.8	271.5	—	—	—	—
1932	40.2	66.0	150.1	105.3	—	—	—	—	—	—	—	—	—	—	—	—
'Αθρ.	40.2	66.0	177.0	346.5	53.2	1.9	0.0	0.0	126.2	97.9	70.8	271.5	—			
Μ. 'Οροι	40.2	66.0	88.5	173.2	53.2	1.9	0.0	0.0	126.2	97.9	70.8	271.5	—			

Λεκάνη —
Νομός Θεσσαλονίκης 'Αριθ. **216**

Βροχομετρικός Σταθμός **Νέας Μηχανιώνας**
'Υψόμ. 12 m. 'Υπηρεσία μετρήσεως ΥΓ

ΕΤΟΣ	I	II	III	IV	V	VI	VII	VIII	IX	X	XI	XII	Έτήσιον	Μέγ. ήμερήσιον έτους 'Υψος	Διάρκ.	'Ημερ/νία
1931	—	—	—	—	—	—	0.3	1.9	0.9	1.4	3.7	3.6	—	—	—	—
1932	0.5	15.8	**35.6**	32.6	24.6	6.4	**0.0**	11.5	11.3	20.3	24.2	18.1	200.9	8.6	3.00'	30 - X
1933	14.2	13.9	3.6	14.1	37.0	25.7	4.5	16.0	**3.5**	33.5	11.9	**59.6**	237.5	9.4	3.00'	31 - XII
1934	11.9	**0.0**	18.4	14.6	27.9	6.5	12.7	13.5	10.9	39.0	25.0	**49.5**	229.9	8.5	4.30'	4 - III
1935	63.2	7.7	—	—	—	40.2	10.0	7.4	0.0	44.0	84.9	178.8	—	—	—	—
1936	50.9	76.3	91.4	28.1	51.5	37.2	77.8	8.[illegible]	22.5	**112.5**	34.0	18.0	608.2	52.2	20.00'	23 - YII
1937	51.0	63.0	29.0	29.5	72.0	**23.5**	33.0	57.0	28.0	79.5	**156.0**	21.0	642.5	45.0	4.00'	2 - X
1938	9.0	14.0	6.6	146.2	55.0	**6.0**	7.2	7.2	10.8	81.2	20.0	**147.3**	510.5	69.0	24.00'	12 - IY
1939	26.8	33.0	58.5	56.5	8.0	**66.0**	**6.0**	17.0	60.0	26.5	50.0	62.0	470.3	27.5	11.00'	12 - XII
1940	78.5	14.5	51.0	36.0	55.0	34.5	20.0	**0.0**	17.0	60.0	101.5	**113.0**	581.0	40.0	24.00'	9 - XI
1941	**84.5**	73.5	**3.5**	36.0	26.5	**3.5**	26.5	28.5	15.0	70.0	29.0	26.0	422.5	40.0	18.00'	16 - X
1942	72.5	114.5	27.5	17.5	1.0	54.5	9.5	3.5	—	—	—	—	—	—	—	—
'Αθρ.	463.0	426.2	325.1	411.1	358.5	304.0	207.5	171.5	179.9	567.9	540.2	696.9	3903.3	Μέσ. ετήσ. 9ετίας 433.7		
Μ. 'Οροι	42.1	38.7	32.5	41.1	35.8	27.6	17.3	14.3	16.3	51.6	49.1	63.3	433.7	Μέγ. ήμερ. 9ετίας 69.0 (12 - IY - 1938)		

Λεκάνη Έβρου
Νομός Έβρου

Αριθ. **217**

Βροχομετρικός Σταθμός **Νέας Ορεστιάδος**
Υψόμ. 41 m. Υπηρεσία μετρήσεως ΜΥΥΑ

ΕΤΟΣ	I	II	III	IV	V	VI	VII	VIII	IX	X	XI	XII	Ετήσιον	Μέγ. ήμερήσιον έτους Ύψος	Διάρκ.	Ήμερ/νία
1930	10.0	49.0	53.0	52.0	42.0	13.0	9.2	**4.6**	42.7	55.6	14.0	**131.0**	476.1	41.0	—	17 - XII
1931	68.1	50.6	23.8	66.5	40.2	85.0	42.0	1.0	112.1	102.2	—	—	—	—	—	—
1932	38.0	—	—	20.8	15.3	41.9	0	14.0	0.0	11.0	64.9	37.8	—	—	—	—
1933	—	54.0	14.1	30.5	75.7	52.0	80.0	80.0	13.5	32.5	35.8	—	—	—	—	—
1934	60.9	—	7.5	2.5	41.7	24.0	15.0	0.0	27.9	62.4	124.9	16.3	—	—	—	—
1935	87.0	42.2	50.0	76.0	24.0	69.5	**12.8**	16.0	22.0	60.0	84.2	**110.5**	654.2	45.5	—	25 - VI
1936	16.0	—	91.4	22.0	57.0	75.2	26.0	65.2	21.5	64.2	90.4	;	—	—	—	—
Άθρ.	280.0	195.8	239.8	270.3	295.9	360.6	185.0	180.8	239.7	387.9	414.2	295.6	1130.3	Μέσ. ετήσ. 2ετίας 565.2		
Μ. Όροι	46.7	49.0	40.0	38.6	42.3	51.5	26.4	25.8	34.2	55.4	69.0	73.9	565.2	Μέγ. ήμερ. 2ετίας 45.5 (25 - VI - 1935)		

Λεκάνη Λουδία
Νομός Θεσσαλονίκης

Αριθ. **218**

Βροχομετρικός Σταθμός **Νέας Χαλκηδόνος**
Υψόμ. 26 m. Υπηρεσία μετρήσεως ΕΤΥΕΜ, ΕΦΑ

ΕΤΟΣ	I	II	III	IV	V	VI	VII	VIII	IX	X	XI	XII	Ετήσιον	Μέγ. ήμερήσιον έτους Ύψος	Διάρκ.	Ήμερ/νία
1929	—	57.7	64.3	26.6	38.8	13.6	0.0	28.3	39.8	45.2	117.3	130.0	—	—	—	—
1930	30.9	43.3	14.4	22.7	18.6	**116.4**	47.5	**0.0**	66.8	55.1	**0.0**	53.5	469.2	42.7	—	5 - VI
1931	**113.0**	112.0	23.0	112.0	21.0	27.0	**0.0**	**0.0**	25.0	14.0	44.0	15.0	506.0	—	—	—
1932	—	—	**48.0**	26.0	26.0	15.0	43.0	1.1	5.9	2.0	26.1	19.0	212.1	—	—	—
1933	45.5	110.5	9.9	64.3	**160.8**	34.5	**1.6**	44.1	16.5	128.8	48.8	68.8	734.0	—	—	—
1934	44.0	10.8	44.0	12.3	12.7	47.2	14.2	4.6	**0.0**	63.6	**92.7**	53.4	399.5	—	—	—
1935	**95.1**	11.5	47.5	4.6	18.5	30.2	25.0	7.1	**0.0**	38.3	78.3	16.0	372.1	—	—	—
1936	6.3	6.6	26.5	4.2	**153.6**	1.9	5.0	**1.6**	1.9	66.2	32.6	22.8	329.2	—	—	—
1937	37.9	68.4	42.0	54.0	164.5	34.0	35.0	0.0	—	27.0	226.5	0.0	689.3	—	—	—
1939	**120.2**	13.4	77.0	30.6	11.5	36.9	5.6	**1.2**	79.7	99.0	54.3	55.5	584.9	40.0	6.00'	26 - X
1940	59.2	22.7	51.0	77.0	65.5	79.3	34.1	5.7	**3.6**	52.2	**105.3**	92.5	648.1	52.0	22.00'	25 - I
1941	40.8	75.6	23.5	—	—	—	32.4	1.0	29.4	107.3	52.5	38.5	—	—	—	—
1942	26.0	140.5	34.9	20.5	—	95.8	—	—	—	—	—	27.2	—	—	—	—
Άθρ.	618.9	679.0	505.9	454.8	691.5	531.8	243.4	94.7	268.6	698.7	878.4	592.2	4944.4	Μέσ. ετήσ. 10ετίας 494.4		
Μ. Όροι	51.6	51.8	38.9	37.9	62.9	44.3	20.3	7.9	24.4	58.2	73.2	45.5	494.4	Μέγ. ήμερ. 8ετίας 52.0 (25 - I - 1940)		

Λεκάνη Πηνειοῦ Θεσσαλίας
Νομός Τρικκάλων

Αριθ. **219**

Βροχομετρικός Σταθμός **Νεράϊδας**
Υψόμ. 923 [1] m. Υπηρεσία μετρήσεως ΜΥΥΑ

ΕΤΟΣ	I	II	III	IV	V	VI	VII	VIII	IX	X	XI	XII	Ετήσιον	Μέγ. ήμερήσιον έτους Ύψος	Διάρκ.	Ήμερ/νία
1930	—	—	—	—	—	—	—	—	—	—	—	187.0	—	—	—	—
1931	202.0	**321.0**	139.0	270.0	267.0	57.0	**0.0**	**0.0**	21.0	26.0	191.0	158.0	1652.0	145.0	—	8 - IV
1937	—	—	46.1	—	175.5	66.5	27.7	10.7	78.8	—	—	—	—	—	—	—
1938	—	134.6	—	—	—	8.5	39.6	3.2	27.7	276.8	120.1	—	—	—	—	—
1939	—	—	—	—	94.9	99.6	21.2	—	—	—	159.9	—	—	—	—	—
Άθρ.	202.0	455.6	185.1	270.0	537.4	231.6	88.5	13.9	127.5	302.8	471.0	345.0	1652.0			
Μ. Όροι	202.0	227.8	92.6	270.0	179.1	57.9	22.1	4.6	42.5	151.4	157.0	172.0	1652.0			

[1] (1) 1930 - 31 1200 m. 1937, 39 923 m.

Λεκάνη —
Νομός Χανίων Κρήτης 'Αριθ. **220**

Βροχομετρικός Σταθμός **Νεροκούρου**
'Υψόμ. 95 m. 'Υπηρεσία μετρήσεως ΥΓ

ΕΤΟΣ	I	II	III	IV	V	VI	VII	VIII	IX	X	XI	XII	Έτήσιον	Μέγ. ήμερήσιον έτους		
														'Υψος	Διάρκ.	'Ημερ/νία
1931	—	—	—	—	—	—	—	—	—	7.0	27.7	192.0	—	—	—	—
1932	**305.6**	40.4	72.0	9.3	2.4	**0.0**	**0.0**	**0.0**	12.2	45.0	106.9	51.8	645.6	90.0	—	14 - I
1933	121.9	86.2	47.9	54.2	7.7	0.2	**0.0**	1.0	27.3	67.1	12.7	**293.0**	719.2	62.2	—	12 - X
1934	154.1	158.9	45.0	53.0	**0.0**	**0.0**	**0.0**	**0.0**	**0.0**	**174.5**	44.0	127.2	756.7	50.0	—	22 - X
1935	**222.7**	141.0	197.6	**0.0**	7.0	**0.0**	**0.0**	**0.0**	14.0	20.5	75.2	63.8	741.8	70.2	7.30'	14 - III
1936	29.8	66.9	30.2	16.5	34.8	34.1	8.5	**0.0**	2.3	63.7	122.0	**174.8**	583.6	55.0	21.10'	26 - XII
1937	110.5	104.8	14.6	13.0	9.7	**0.0**	4.5	**0.0**	5.6	**413.8**	143.7	74.0	894.2	310.4	24.00'	17 - X
1938	**237.0**	198.1	91.6	199.0	9.6	**0.0**	**0.0**	**0.0**	23.8	17.0	85.9	136.9	998.9	69.0	24.00'	5 - IY
1939	75.3	105.2	**145.0**	11.4	14.6	9.5	**0.0**	**0.0**	9.9	19.8	88.6	99.6	578.9	42.4	14.00'	7 - XI
1940	188.0	70.5	95.1	95.4	9.1	5.6	**0.0**	1.0	**0.0**	58.7	57.9	**225.8**	807.1	78.1	18.00'	28 - XII
1941	52.6	85.9	—	—	—	—	—	—	—	—	—	—	—	—	—	—
'Αθρ.	1497.5	1057.9	739.0	451.8	94.9	49.4	13.0	2.0	95.1	887.1	764.6	1438.9	6726.0	Μέσ. έτήσ. 9ετίας 747.3		
Μ. 'Οροι	149.7	105.8	82.1	50.2	10.5	5.5	1.4	0.2	10.6	88.7	76.5	143.9	747.3	Μέγ. ήμερ. 9ετίας 310.4 (17 - X - 1937)		

Λεκάνη Μεντινειακοῦ Πεδίου
Νομός 'Αρκαδίας 'Αριθ. **221**

Βροχομετρικός Σταθμός **Νεστάνης**
'Υψόμ. 660 m. 'Υπηρεσία μετρήσεως ΥΓ

ΕΤΟΣ	I	II	III	IV	V	VI	VII	VIII	IX	X	XI	XII	Έτήσιον	Μέγ. ήμερήσιον έτους		
														'Υψος	Διάρκ.	'Ημερ/νία
1931	59.1	**279.9**	35.3	114.7	65.6	33.4	**0.0**	**0.0**	13.0	74.9	98.7	274.2	1048.8	59.0	—	29 - XII
1932	70.6	100.3	114.5	21.9	13.1	21.6	**0.0**	**0.0**	**0.0**	39.0	**180.9**	36.6	598.5	92.5	—	15 - XI
1933	156.8	154.7	**207.1**	71.1	20.2	54.0	**6.5**	8.7	13.6	15.6	82.6	183.5	974.4	70.0	—	21 - III
1934	119.7	120.0	78.8	33.6	58.7	4.4	10.1	**0.0**	1.2	67.9	38.6	**208.1**	741.1	39.5	—	5 - II
1935	**158.0**	62.8	116.7	0.4	8.0	14.3	9.5	**0.0**	20.4	65.5	39.4	137.9	632.9	34.1	—	14 - I
'Αθρ.	564.2	717.7	552.4	241.7	165.6	127.7	26.1	8.7	48.2	262.9	440.2	840.3	3995.7	Μέσ. έτήσ. 5ετίας 799.1		
Μ. 'Οροι	112.8	143.5	110.5	48.3	33.1	25.5	5.2	1.7	9.6	52.6	88.0	168.1	799.1	Μέγ. ήμερ. 5ετίας 92.5 (15 - XI - 1932)		

Λεκάνη Παμίσου
Νομός Μεσσηνίας 'Αριθ. **222**

Βροχομετρικός Σταθμός **Νησίου** (Μεσσήνης)
'Υψόμ. 15 m. 'Υπηρεσία μετρήσεως ΑΣΟ

ΕΤΟΣ	I	II	III	IV	V	VI	VII	VIII	IX	X	XI	XII	Έτήσιον	Μέγ. ήμερήσιον έτους		
														'Υψος	Διάρκ.	'Ημερ/νία
1929	162.4	**192.0**	34.5	13.5	62.0	22.0	**0.0**	**0.0**	131.5	25.5	91.5	154.0	888.9	36.0	6.30'	15 - IX
1930	96.7	77.0	67.5	41.5	32.0	80.0	**0.0**	**0.0**	56.6	156.5	53.5	**211.5**	872.8	59.0	24.00'	24 - X
1931	154.7	82.0	35.5	69.7	56.0	**0.0**	**0.0**	**0.0**	**0.0**	64.5	142.5	**204.0**	808.9	82.0	24.00'	29 - XII
1932	33.0	**125.7**	13.0	20.2	**0.0**	**0.0**	**0.0**	**0.0**	**0.0**	74.2	111.4	32.0	409.5	31.0	5.00'	12 - XI
1933	—	244.5	23.5	58.5	33.0	78.0	12.5	8.0	22.1	35.5	67.0	234.0	—	—	—	—
1934	127.0	19.0	66.5	19.0	37.0	6.5	**0.0**	**0.0**	4.0	50.0	50.0	**229.5**	608.5	60.0	—	25 - XII
1935	286.0	97.5	96.0	**0.0**	**0.0**	**0.0**	**0.0**	7.5	6.5	87.5	61.0	**370.5**	1012.5	110.0	6.00'	8 - XII
1936	94.0	112.0	34.0	10.5	46.0	17.0	4.0	6.1	37.7	114.5	**230.5**	57.0	783.3	36.0	—	3 - II
1937	65.0	115.0	25.0	20.5	19.0	37.5	13.0	**0.0**	56.5	64.0	209.5	**295.0**	920.0	50.0	24.00'	7 - IX
1938	172.0	80.0	13.0	96.0	26.5	4.0	**0.0**	4.0	40.0	51.0	76.0	**370.0**	933.0	50.0	24.00'	2 - XII
1939	141.0	99.3	133.0	15.0	20.5	20.4	**0.5**	51.0	49.0	90.5	168.5	**232.5**	1021.2	66.0	4.00'	14 - XI
1940	149.5	77.5	63.7	16.8	38.0	4.5	**0.0**	12.5	2.5	62.0	105.0	**256.5**	788.5	35.0	14.00'	18 - XII
'Αθρ.	1481.3	1321.5	605.2	381.2	370.0	269.9	30.0	89.1	426.4	875.7	1366.4	2646.5	9047.1	Μέσ. έτήσ. 11ετίας 822.5		
Μ. 'Οροι	134.7	110.1	50.4	31.8	30.8	22.5	2.5	7.4	35.5	73.0	113.9	220.5	822.5	Μέγ. ήμερ. 11ετίας 110.0 (8 - XII - 1935)		

Λεκάνη Στρυμόνος
Νομός Σερρῶν 'Αριθ. **223**

Βροχομετρικός Σταθμός **Νιγρίτης**
'Υψόμ. 85 m. 'Υπηρεσία μετρήσεως ΝΣ, ΜΟ

ΕΤΟΣ	I	II	III	IV	V	VI	VII	VIII	IX	X	XI	XII	Έτήσιον	Μέγ. ήμερήσιον έτους		
														'Υψος	Διάρκ.	'Ημερ/νία
1923	—	—	—	34.7	26.5	36.6	107.0	8.0	0.0	8.5	27.6	59.2	—	—	—	—
1924	12.2	27.2	25.3	6.0	—	—	0.0	10.4	53.0	47.0	50.0	55.0	—	—	—	—
1925	—	95.0	78.0	31.2	—	—	—	—	—	—	—	—	—	—	—	—
1929	47.6	88.5	36.0	34.4	57.8	57.6	**0.0**	**176.2**	28.0	59.0	90.2	174.0	849.3	70.0	21.00'	20 - XII
1930	18.0	32.5	**8.1**	59.1	71.0	79.0	14.4	33.5	71.3	**138.9**	23.6	123.3	672.7	107.2	—	X
1931	**139.0**	58.0	34.4	79.3	66.4	92.2	**6.0**	11.8	24.8	37.6	32.0	70.6	652.1	56.4	—	15 - I
1932	9.1	22.6	**58.2**	33.0	13.7	16.5	**2.8**	6.1	25.7	30.4	11.6	13.9	243.9	21.3	20.40'	6 - III

1933	25.9	63.0	16.0	26.7	**111.8**	43.7	**0.0**	37.1	9.1	79.2	24.9	90.4	527.8	—	—	—
1934	**80.5**	6.6	28.6	12.9	47.5	71.6	**5.6**	19.4	8.1	37.6	72.6	29.0	420.0	—	—	—
1935	**141.0**	10.2	95.2	7.1	23.6	112.4	37.3	4.3	**1.8**	48.0	54.8	125.9	961.6	—	—	—
1936	39.6	83.4	102.0	47.5	**102.1**	69.9	25.7	27.7	21.7	93.2	**20.8**	25.4	659.0	29.2	17.10'	7 - V
1937	32.3	59.2	47.0	41.1	25.1	125.2	110.9	11.9	**9.5**	117.0	**131.9**	42.8	753.9	50.0	6.50'	1 - VII
1938	14.6	14.1	16.5	97.2	15.1	32.7	3.7	33.6	0.9	74.9	40.0	—	—	—	—	—
*Αθρ.	559.8	560.6	545.3	510.2	560.6	737.4	313.4	380.0	253.9	771.3	580.0	809.5	5440.3	Μέσ. ετήσ. 9ετίας 604.5		
Μ. *Οροι	50.9	46.7	45.4	39.2	51.0	67.0	26.1	31.7	21.2	64.3	48.3	73.6	604.5	Μέγ. ήμερ. 6ετίας 107.2 (2 - X - 1930)		

Λεκάνη Στρυμόνος — Βροχομετρικός Σταθμός **Νικήσιανης**

Νομός **Καβάλλας** — *Αριθ. **224** — *Υψόμ. 320 m. *Υπηρεσία μετρήσεως ΜΟ, ΕΤΥΕΜ

ΕΤΟΣ	I	II	III	IV	V	VI	VII	VIII	IX	X	XI	XII	Ετήσιον	Μέγ. ημερήσιον έτους		
														*Υψος	Διάρκ.	*Ημερ/νία
1930	91.1	77.7	54.0	105.9	89.9	102.3	82.6	**3.2**	**219.7**	188.5	57.1	195.7	1267.7	177.8	—	IX
1931	220.2	**292.1**	55.9	143.8	42.2	137.1	13.2	**0.0**	25.7	88.9	128.3	189.2	1336.6	96.5	—	VI
1932	33.0	36.8	56.7	**82.5**	15.7	74.2	**14.0**	20.6	16.5	54.6	64.5	59.1	528.2	61.0	2.45'	18 - VII
1933	140.6	145.6	**15.2**	46.5	59.5	66.0	57.4	45.0	19.5	67.3	70.8	**171.4**	904 8	—	—	—
1934	102.1	6.3	23.9	3.8	66.8	55.4	39.4	**2.5**	24.6	99.6	102.8	**169.0**	696.2	86.5	27.00'	17 - XII
1935	**400.0**	59.2	132.5	42.0	**12.9**	112.5	39.4	22.9	21.8	81.1	119.9	226.1	1270.3	—	—	—
1936	108.2	142.4	163.9	108.0	102.8	132.8	81.3	**0.0**	18.3	**192.9**	72.3	75.8	1198.7	66.0	6.30'	18 - III
1937	83.9	95.3	77.5	96.5	74.6	**26.4**	57.7	52.3	58.3	96.2	198.4	**210.5**	1127.6	45.8	—	29 - XI
1938	64.1	79.0	64.1	102.4	42.8	13.4	4.6	65.2	**0.0**	**115.8**	76.5	43 5	671.4	61.0	4.00'	13 - II
1939	**293.0**	28.4	247.0	62.0	40.0	59.3	**17.0**	36.5	122.5	283.0	221.0	73.8	1483.5	217.0	9.20'	26 - X
1940	187.8	59.7	121.1	140.6	254.0	332.0	68.2	48.6	—	—	—	—	—	—	—	—
*Αθρ.	1724.0	1022.5	1011.8	934.0	801.2	1111.4	474.8	296.8	526.9	1267.9	1111.6	1414.1	10483.0	Μέσ. ετήσ. 10ετίας 1048.5		
Μ. *Οροι	156.7	92.9	92.0	85.0	72.8	101.0	43.2	27.0	52.7	126.8	111.2	141.4	1048.5	Μέγ. ήμερ. 8ετίας 217.0 (26 - X - 1939)		

Λεκάνη Ρεύματος Κομοτινής — Βροχομετρικός Σταθμός **Νυμφαίας**

Νομός **Ροδόπης** — *Αριθ. **225** — *Υψόμ. 500 m. *Υπηρεσία μετρήσεως ΥΓ

ΕΤΟΣ	I	II	III	IV	V	VI	VII	VIII	IX	X	XI	XII	Ετήσιον	Μέγ. ημερήσιον έτους		
														*Υψος	Διάρκ.	*Ημερ/νία
1931	—	—	43.1	127.5	26.1	68.0	39.4	2.5	145.3	119.0	172.3	333.1	—	—	—	—
1932	**6.0**	37.5	29.5	107.8	39.4	58.0	11.0	31.3	8.6	45.5	22.2	**135.9**	532.7	40.8	7.00'	5 - XII
1933	**101.5**	11.6	23.1	31.2	10.7	2.1	1.9	2.3	**1.1**	2.7	4.7	36.0	228.9	16.1	11.30'	19 - I
1934	33.8	59.2	19.0	**4.8**	21.4	39.9	25.8	27.9	16.1	55.6	**129.2**	59.0	491.7	34.8	17.50'	21 - XI
1935	252.3	107.8	152.6	25.0	**0.0**	11.9	51.1	**0.0**	50.8	249.1	169.7	**254.2**	1324.5	80.6	8.00'	30 - X
1936	147.6	76.2	207.0	373.9	83.8	144.9	—	—	—	128.0	138.6	65.8	—	—	—	—
1937	89.8	82.6	53.5	48.5	8.0	6.0	35.5	32.3	22.5	97.0	72.5	—	—	—	—	—
1938	137.0	43.5	47.1	22.6	8.9	4.0	**0.5**	1.2	1.4	35.9	76.1	**209.8**	588.0	33.2	12.00'	21 - XII
1939	106.2	33.6	81.9	23.1	28.9	28.2	8.6	—	—	—	—	—	—	—	—	—
*Αθρ.	874.2	452.0	656.8	764.4	227.3	363.0	173.8	97.5	245.8	732.8	785.3	1093.8	3165.8	Μέσ. ετήσ. 5ετίας 633.2		
Μ. *Οροι	109.3	56.5	73.0	84.9	25.2	40.3	21.7	13.9	35.1	91.6	98.2	156.2	633.2	Μέγ. ήμερ. 5ετίας 80.6 (30 - X - 1935)		

Λεκάνη Βιστωνίδος Λίμνης (Ρεύματος Ξάνθης) — Βροχομετρικός Σταθμός **Ξάνθης**

Νομός **Ροδόπης** — *Αριθ. **226** — *Υψόμ. 94 m. *Υπηρεσία μετρήσεως ΜΥΥΑ

ΕΤΟΣ	I	II	III	IV	V	VI	VII	VIII	IX	X	XI	XII	Ετήσιον	Μέγ. ημερήσιον έτους		
														*Υψος	Διάρκ.	*Ημερ/νία
1930	—	—	2.3	3.0	14.2	4.0	17.5	49.5	116.0	112.2	30.1	143.6	—	—	—	—
1931	77.9	130.5	56.6	113.2	84.0	113.9	50.9	3.0	93.4	39.0	33.0	—	—	—	—	—
1936	—	—	—	—	—	—	—	—	24.8	213.6	72.2	63.4	—	—	—	—
1937	57.5	73.7	27.8	113.7	26.4	**9.0**	72.0	19.1	38.0	86.2	100.0	**146.7**	770.1	44.7	—	11 - X
1938	101.4	46.9	95.8	44.5	36.0	34.9	7.0	**0.0**	**0.0**	45.8	94.9	**261.8**	769.0	60.0	—	31 - I
1939	188.2	28.6	**236.0**	65.7	109.8	54.5	**19.4**	41.2	58.2	60.1	66.9	96.0	1024.6	120.6	—	7 - I
*Αθρ.	425.0	279.7	418.5	340.2	270.4	216.3	166.8	112.8	330.4	556.9	397.1	711.5	2563.7	Μέσ. ετήσ. 3ετίας 854.6		
Μ. *Οροι	106.2	69.9	83.7	68.0	54.1	43.3	33.4	22.6	55.1	92.8	66.2	142.3	854.6	Μέγ. ήμερ. 3ετίας 120.6 (7 - I - 1939)		

Λεκάνη Φιλιοῦρι
Νομός Ροδόπης · Ἀριθ. **227**

Βροχομετρικός Σταθμός **Ξυδίων**
Ὑψόμ. 70 m. Ὑπηρεσία μετρήσεως ΥΓ

ΕΤΟΣ	I	II	III	IV	V	VI	VII	VIII	IX	X	XI	XII	Ἐτήσιον	Μέγ. ἡμερήσιον ἔτους Ὕψος	Διάρκ.	Ἡμερ/νία
1931	—	—	—	—	24.3	1.2	29.3	0.0	91.1	71.6	41.8	117.7	—	—	—	—
1932	—	—	17.8	54.6	12.6	23.7	0.0	0.0	7.2	9.7	34.0	34.2	—	—	—	—
1933	37.2	51.6	**7.8**	33.7	**109.8**	50.7	24.1	28.3	9.4	49.7	18.6	73.3	494.2	42.4	6.10′	23 - X
1934	38.1	**0.0**	6.6	**0.0**	12.0	98.5	23.5	13.1	79.0	81.0	**109.7**	47.0	508.5	40.5	9.00′	23 - XI
1935	**128.0**	70.0	46.0	60.0	5.0	46.0	16.0	**0.0**	13.0	88.0	84.0	111.0	667.0	40.0	3.00′	23 - X
1936	47.0	79.0	84.0	32.0	98.0	89.0	**23.0**	25.0	71.0	**124.0**	96.0	25.0	793.0	35.0	2.40′	7 - IX
1937	**7.0**	66.0	12.0	104.0	20.0	60.0	105.0	41.0	73.0	36.0	102.0	**219.0**	845.0	65.0	4.00′	2 - VII
1938	130.0	62.0	11.0	64.0	51.0	21.5	18.5	**0.0**	73.0	97.0	67.0	**156.5**	751.5	62.0	9.30′	16 - IX
1939	92.0	12.5	83.0	53.0	40.5	79.5	**34.5**	47.0	65.0	66.5	76.9	**149.2**	799.6	40.5	3.00′	29 - V
1940	143.5	110.5	66.5	110.0	90.0	187.2	68.0	126.0	12.1	18.7	—	213.0	—	—	—	—
1941	147.9	94.8	—	—	—	—	—	—	—	—	—	—	—	—	—	—
Ἄθρ.	770.7	546.4	334.7	511.3	463.2	657.3	341.9	280.4	493.8	642.2	630.0	1145.9	4822.8	Μέσ. ἑτήσ. 7ετίας 689.0 Μέγ. ἡμερ. 7ετίας 65.0 (2 - VII - 1937)		
Μ. Ὅροι	85.6	60.7	37.2	56.8	46.3	65.7	34.2	28.0	49.4	64.2	70.0	114.6	689.0			

Λεκάνη Φιλιοῦρι
Νομός Ροδόπης · Ἀριθ. **228**

Βροχομετρικός Σταθμός **Ὀργάνης**
Ὑψόμ. 550 m. Ὑπηρεσία μετρήσεως ΥΓ

ΕΤΟΣ	I	II	III	IV	V	VI	VII	VIII	IX	X	XI	XII	Ἐτήσιον	Μέγ. ἡμερήσιον ἔτους Ὕψος	Διάρκ.	Ἡμερ/νία
1931	—	—	—	—	—	—	—	5.2	**145.6**	219.2	117.9	304.9	—	—	—	—
1932	10.4	70.2	69.7	109.7	113.0	82.2	**0.0**	**0.0**	20.2	120.8	190.3	**195.0**	981.5	90.8	22.00′	23 - XI
1933	181.2	207.3	**52.6**	104.6	266.0	139.5	73.7	94.8	71.3	132.7	67.9	**219.1**	1610.7	80.7	11.40′	19 - I
1934	92.0	24.4	51.8	2.4	31.7	120.7	29.4	**0.0**	93.7	99.6	**171.6**	48.1	765.4	50.7	24.00′	21 - XI
1935	**294.4**	169.1	86.3	70.1	21.2	36.4	29.7	**2.2**	23.6	127.1	185.2	242.8	1288.1	70.2	13.00′	26 - I
1936	82.2	235.7	169.5	95.1	79.0	128.8	**25.2**	50.5	61.0	**240.9**	191.7	46.4	1406.0	90.2	16.00′	13 - III
1937	116.7	135.4	150.3	93.1	30.7	18.4	154.7	**0.0**	94.4	77.1	201.9	**382.9**	1455.6	136.2	14.00′	2 - VII
1938	124.6	103.9	72.4	76.7	68.8	20.2	15.5	**0.0**	49.1	49.1	141.1	**200.0**	921.4	110.5	24.00′	23 - XI
1939	93.9	**29.2**	180.8	68.9	86.8	143.5	66.7	66.6	63.3	45.6	46.9	**228.8**	1121.0	56.2	1.40′	12 - VII
1940	**251.3**	32.3	72.1	116.9	214.4	67.9	**0.0**	42.1	**0.0**	1.6	22.5	26.1	847.2	88.2	18.00′	18 - I
1941	23.6	—	—	—	—	—	—	—	—	—	—	—	—	—	—	—
Ἄθρ.	1270.3	1007.5	905.5	737.5	911.6	757.6	394.9	261.4	622.2	1113.7	1337.0	1894.1	10396.9	Μέσ. ἑτήσ. 9ετίας 1155.2 Μέγ. ἡμερ. 9ετίας 136.2 (2 - VII - 1937)		
Μ. Ὅροι	127.0	111.9	100.6	81.9	101.3	84.2	43.9	26.1	62.2	111.3	133.7	189.4	1155.2			

Λεκάνη Ταυρωνίτη
Νομός Χανίων Κρήτης · Ἀριθ. **229**

Βροχομετρικός Σταθμός **Παλαιῶν Ρουμάτων**
Ὑψόμ. 350 m. Ὑπηρεσία μετρήσεως ΥΓ

ΕΤΟΣ	I	II	III	IV	V	VI	VII	VIII	IX	X	XI	XII	Ἐτήσιον	Μέγ. ἡμερήσιον ἔτους Ὕψος	Διάρκ.	Ἡμερ/νία
1931	—	—	64.1	54.1	129.5	0.0	0.0	0.0	26.9	119.5	129.8	210.5	—	—	—	—
1932	**416.8**	181.2	202.3	15.3	14.8	**0.0**	**0.0**	**0.0**	**0.0**	159.0	357.8	71.0	1418.2	112.8	24.00′	15 - XI
1933	232.6	156.0	129.4	56.2	7.2	2.5	**0.0**	5.9	51.9	36.3	63.5	**480.2**	1221.7	112.7	24.00′	2 - XII
1934	329.0	221.6	130.2	67.0	11.1	5.3	**0.0**	**0.0**	16.7	215.7	42.6	**332.5**	1371.7	94.9	—	23 - X
1935	**357.1**	195.2	242.1	11.9	8.8	**0.0**	**0.0**	**0.0**	69.8	31.8	133.8	251.0	1301.5	61.5	8.00′	25 - IX
1936	75.3	209.1	56.7	65.7	60.1	8.7	16.1	**0.0**	9.9	142.5	192.2	**245.6**	1081.9	62.7	24.00′	26 - XII
1937	271.3	288.5	35.2	55.5	8.5	**0.0**	0.6	**0.0**	14.0	**296.1**	201.2	193.5	1364.4	122.7	8.00′	15 - II
1938	396.6	**464.5**	148.1	177.4	11.0	**0.0**	**0.0**	**0.0**	38.3	61.1	121.7	303.2	1721.9	105.3	24.00′	21 - II
1939	234.7	93.9	217.6	26.6	18.1	31.4	**0.0**	17.8	3.4	8.4	216.4	**237.3**	1105.6	58.0	24.00′	7 - I
1940	456.3	164.7	129.7	175.5	48.5	21.1	4.0	—	—	—	—	—	—	—	—	—
Ἄθρ.	2769.7	1974.7	1355.4	705.2	317.6	69.0	20.7	23.7	230.9	1070.4	1459.0	2324.8	10586.9	Μέσ. ἑτήσ. 8ετίας 1323.4 Μέγ. ἡμερ. 8ετίας 122.7 (15 - II - 1937)		
Μ. Ὅροι	307.7	219.4	135.5	70.5	31.8	6.9	2.1	2.6	25.7	118.9	162.1	258.3	1323.4			

Λεκάνη Ἀλφειοῦ Ἠλείας
Νομός Ἀρκαδίας

Ἀριθ. **230**

Βροχομετρικός Σταθμός **Παναγίτσας**
Ὑψόμ. 540 m. Ὑπηρεσία μετρήσεως ΥΓ

ΕΤΟΣ	I	II	III	IV	V	VI	VII	VIII	IX	X	XI	XII	Ἐτήσιον	Μέγ. ἡμερήσιον ἔτους		
														Ὕψος	Διάρκ.	Ἡμερ/νία
1931	—	—	—	—	—	—	—	—	—	—	65.6	250.3	—	—	—	—
1932	76.5	**143.2**	124.2	57.8	32.1	**3.4**	5.5	18·3	36.2	50.1	73.9	25.1	646.3	28.5	—	21 - III
1933	163.9	173.8	40.3	84.4	50.4	46.2	**9.0**	45.5	17.5	31.0	93.7	**247.3**	1003.0	45.0	—	20 - XII
1934	74.3	56.4	88.1	25.9	29.9	13.5	7.2	**0.0**	12.6	69.1	31.9	**103.5**	512.4	38.0	—	5 - II
1935	**192.6**	81.0	133.5	7.3	0.6	26.7	22.6	**0.0**	14.0	70.0	18.5	187.0	753.8	38.0	—	2 - III
1936	115.0	121.4	58.5	58.8	75.0	75.0	5.0	**1.5**	64.5	**128.7**	115.2	48.0	866.6	56.0	—	1 - I
1937	63.1	157.0	16.3	61.5	71.3	52.0	14.5	**11.0**	70.0	55.0	176.9	**277.3**	1025.9	55.0	17.00'	28 - XII
1938	90.8	103.4	16.3	108.8	20.5	1.5	7.5	**0.0**	28.5	66.0	34.5	**229.3**	707.1	35.5	15.00'	24 - XII
1939	95.8	45.7	191.1	61.3	30.3	26.0	—	1.0	52.4	93.6	90.1	264.6	—	—	—	—
1940	201.9	66.6	37.6	53.8	64.5	78.7	56.6	3.5	**0.0**	148.2	73.8	**288.8**	1074.0	50.0	12.00'	11 - XII
1941	**141.7**	109.1	40.3	41.1	19.0	22.5	**4.2**	24.5	29.0	103.8	96.4	86.4	718.0	45.0	19.00'	17 - X
1942	**218.8**	114.5	50.9	16.0	50.0	57.0	16.0	49.0	14.0	64.0	133.8	**8.5**	792.5	50.0	5.00'	18 - Y
Ἄθρ.	1434.4	1172.1	797.1	576.7	443.6	402.5	148.1	154.3	338.7	879.5	1004.3	2016.1	8099.6	Μέσ. ἐτήσ. 10ετίας 810.0		
Μ. Ὅροι	130.4	106.6	72.5	52.4	40.3	36.6	14.8	14.0	30.8	80.0	83.7	168.0	810.0	Μέγ. ἡμερ. 10ετίας 56.0 (1 - I - 1936)		

Λεκάνη Ἀχέροντος
Νομός Θεσπρωτίας

Ἀριθ. **231α**

Βροχομετρικός Σταθμός **Παραμυθιᾶς**
Ὑψόμ. 240 m. Ὑπηρεσία μετρήσεως ΥΓ

ΕΤΟΣ	I	II	III	IV	V	VI	VII	VIII	IX	X	XI	XII	Ἐτήσιον	Μέγ. ἡμερήσιον ἔτους		
														Ὕψος	Διάρκ.	Ἡμερ/νία
1932	—	—	—	—	—	—	—	—	—	—	54.7	169.8	—	—	—	—
1933	184.3	218.9	60.0	110.0	147.2	38.4	**3.2**	122.9	18.5	240.7	**453.7**	409.5	2007.3	115.3	24.00'	26 - XI
1934	131.3	24.4	138.2	84.0	89.3	55.1	4.0	**1.6**	32.3	**383.5**	234.3	156.0	1334.0	90.0	—	16 - X
1935	415.7	237.8	120.1	31.3	22.8	14.2	25.3	**0.0**	27.1	249.9	142.8	**541.6**	1828.6	99.4	20.30'	4 - XII
Ἄθρ.	731.3	481.1	318.3	225.3	259.3	107.7	32.5	124.5	77.9	874.1	885.5	1276.9	5169.9	Μέσ. ἐτήσ. 3ετίας 1723.3		
Μ. Ὅροι	243.8	160.4	106.1	75.1	86.4	35.9	10.8	41.5	26.0	291.4	221.4	319.2	1723.3	Μέγ. ἡμερ. 3ετίας 115.3 (26 - XI - 1933)		

Λεκάνη Ἀχέροντος
Νομός Θεσπρωτίας

Ἀριθ. **231β**

Βροχομετρικός Σταθμός **Παραμυθιᾶς**
Ὑψόμ. 250 ; m. Ὑπηρεσία μετρήσεως ΜΨΥΑ

ΕΤΟΣ	I	II	III	IV	V	VI	VII	VIII	IX	X	XI	XII	Ἐτήσιον	Μέγ. ἡμερήσιον ἔτους		
														Ὕψος	Διάρκ.	Ἡμερ/νία
1937	169.7	227.0	117.6	166.8	76.5	20.2	—	—	—	—	—	500.2	—	—	—	—
1938	**326.6**	161.8	30.2	197.8	131.3	**6.2**	19.1	44.9	41.6	155.3	172.9	264.1	1551.8	114.1	—	11 - I
1939	311.8	41.7	316.8	30.8	117.0	24.0	**0.0**	31.0	255.5	299.2	170.7	**489.1**	2087.6	79.6	—	28 - IX
Ἄθρ.	808.1	430.5	464.6	395.4	324.8	50.4	19.1	75.9	297.1	454.5	343.6	1253.4	3639.4	Μέσ. ἐτήσ. 2ετίας 1819.7		
Μ. Ὅροι	269.4	143.5	154.9	131.8	108.3	16.8	9.5	37.9	148.6	227.3	171.8	417.8	1819.7	Μέγ. ἡμερ. 2ετίας 114.1 (11 - I - 1938)		

Λεκάνη **Βέρζοβα & Σαρανταποτάμου**
Νομός **Ἀρκαδίας** Ἀριθ. **232**

Βροχομετρικός Σταθμός **Παρδενίου**
Ὑψόμ. 644 m. Ὑπηρεσία μετρήσεως ΥΓ

ΕΤΟΣ	I	II	III	IV	V	VI	VII	VIII	IX	X	XI	XII	Ἐτήσιον	Μέγ. ἡμερήσιον ἔτους Ὕψος	Διάρκ.	Ἡμερ/νία
1931	139.2	**218.4**	54.6	101.4	41.4	19.1	**0.0**	**0.0**	11.6	26.6	37.2	98.6	748.1	60.4	—	6 - II
1932	42.5	60.2	**65.5**	14.7	9.5	3.6	**0.0**	0.9	2.6	20.1	64.3	7.9	291.8	27.4	12.00'	13 - XI
1933	**180.2**	164.2	19.0	74.8	18.6	62.6	**7.4**	33.2	**7.4**	25.0	62.3	138.4	793.1	40.0	8.00'	23 - II
1934	81.7	75.8	70.9	56.2	62.6	68.2	11.6	**0.0**	10.4	102.4	70.2	**348.3**	958.3	67.2	2.00'	3 - VI
1935	**296.2**	80.9	88.6	**0.0**	**0.0**	1.7	74.5	2.4	7.8	58.5	37.0	167.7	815.3	63.3	—	29 - VII
1936	131.4	83.1	16.7	61.9	55.2	80.9	3.4	**0.0**	16.0	127.0	**203.6**	65.4	844.6	73.4	—	1 - I
1937	94.2	105.7	26.1	85.0	38.4	21.4	30.4	**2.5**	31.0	95.5	119.4	**251.5**	901.1	44.1	15.00'	21 - XII
1938	86.5	**224.4**	26.3	128.8	15.7	36.0	11.8	**11.0**	26.8	77.0	71.0	214.7	930.0	61.3	24.00'	4 - II
1939	78.7	99.3	194.5	85.0	31.6	11.0	**0.0**	27.6	38.2	58.6	82.3	**286.9**	993.7	70.0	24.00'	26 - XII
1940	248.3	72.5	55.0	62.3	67.5	42.9	8.0	7.4	**0.4**	71.1	79.7	**296.0**	1011.1	62.2	11.00'	24 - I
1941	116.8	78.0	54.7	43.2	9.5	80.8	4.4	**0.4**	41.8	**307.2**	65.8	72.2	874.8	87.6	14.00'	28 - X
1942	**284.2**	217.3	83.5	25.6	6.3	35.9	**0.0**	61.6	**0.0**	71.6	199.4	20.0	1005.4	65.4	11.00'	28 - II
Ἄθρ.	1779.9	1479.8	755.4	738.9	356.3	464.1	151.5	147.0	194.0	1040.6	1092.2	1967.6	10167.3	Μέσ. ἐτήσ. 12ετίας 847.3		
Μ. Ὅροι	148.3	123.3	62.9	61 6	29.7	38.7	12.6	12.3	16.2	86.7	91.0	164.0	847.3	Μέγ. ἡμερ. 12ετίας 87.6 (28 - X - 1941)		

Λεκάνη **Γλαύκου**
Νομός **Ἀχαΐας** Ἀριθ. **233**

Βροχομετρικός Σταθμός **Πατρῶν**
Ὑψόμ. 3 m. Ὑπηρεσία μετρήσεως ΜΥΥΑ

ΕΤΟΣ	I	II	III	IV	V	VI	VII	VIII	IX	X	XI	XII	Ἐτήσιον	Μέγ. ἡμερήσιον ἔτους Ὕψος	Διάρκ.	Ἡμερ/νία
1930	73.0	110.0	64.2	68.0	21.0	50.0	9.5	**3.0**	39.3	122.4	23.5	**182.2**	766.1	44.0	—	13 - III
1931	136.3	184.5	40.2	105.9	20.0	0.7	**0**	**0**	22.9	51.2	91.9	**202.1**	855.7	54.5	—	30 - XI
1932	48.0	86.8	**162.2**	83.2	19.4	2.6	**0**	0.0	3.4	18.0	88.8	38.5	550.9	42.5	—	24 - XI
1933	115.3	94.9	43.3	39.5	15.1	26.0	**0.0**	87.5	28.9	83.2	132.8	**181.8**	848.3	34.9	—	24 - XI
1934	92.9	—	—	14.0	4.3	15.3	0.0	0	4.0	50.3	117.5	84.3	—	—	—	—
1935	212.7	56.1	104.8	7.0	1.8	5.3	0.0	**0**	18.4	89.7	123.3	**253.6**	892.7	71.0	—	9 - XII
1936	32.3	104.0	73.7	83.2	95.1	27.0	0.0	**0**	42.5	**171.9**	61.5	77.2	768.4	36.7	—	1 - IX
1937	57.2	62.0	63.8	41.0	13.0	9.1	0.2	**0**	27.5	47.3	198.3	**285.5**	804.9	52.2	—	29 - XII
1938	67.1	98.2	22.8	47.7	12.3	0.4	**0.0**	**0.0**	6.0	107.0	97.7	**236.7**	695.9	37.2	—	14 - II
1939	101.1	31.3	161.1	74.8	30.7	42.5	**0**	**0**	85.6	169.4	99.8	**377.1**	1173.4	73.4	—	26 - XII
Ἄθρ.	935.9	827.8	736.1	564.3	232.7	178.9	9.7	90.5	278.5	910.4	1035.1	1919.0	7336.3	Μέσ. ἐτήσ. 9ετίας 815.1		
Μ. Ὅροι	93.6	92.0	81.8	56.4	23.3	17.9	1.0	9.1	27.9	91.0	103.5	191.9	815.1	Μέγ. ἡμερ. 9ετίας 73.4 (26 - XII - 1939)		

Λεκάνη **Στρυμόνος**
Νομός **Σερρῶν** Ἀριθ. **234**

Βροχομετρικός Σταθμός **Πεδελινοῦ**
Ὑψόμ. 12 m. Ὑπηρεσία μετρήσεως ΜΟ, ΕΤΥΕΜ

ΕΤΟΣ	I	II	III	IV	V	VI	VII	VIII	IX	X	XI	XII	Ἐτήσιον	Μέγ. ἡμερήσιον ἔτους Ὕψος	Διάρκ.	Ἡμερ/νία
1923	—	53.0	118.6	42.0	16.0	16.5	93.0	9.0	0.0	12.0	11.0	33.5	—	—	—	—
1924	14.0	—	22.0	11.0	49.0	108.0	0.0	21.0	70.0	24.0	66.0	0.0	—	—	—	—
1925	14.0	31.0	67.0	8.5	42.0	27.0	7.0	—	27.0	33.0	37.0	105.0	—	—	—	—
1926	177.0	6.5	50.0	39.0	21.0	2.5	0.0	0.0	2.5	5.0	—	—	—	—	—	—
1939	57.8	17.7	60.7	27.4	51.7	18.7	30.8	32.7	35.5	47.2	97.5	—	—	—	—	—
1940	4.2	8.9	78.2	43.6	48.6	67.6	36.6	7.2	24.1	—	—	—	—	—	—	—
Ἄθρ.	267.0	117.1	396.5	171.5	228.3	240.3	167.4	69.9	159.1	121.2	211.5	138.5	—			
Μ. Ὅροι	53.4	23.4	66.1	28.6	38.0	40.0	27.9	14.0	26.5	24.2	52.9	46.2	—			

Λεκάνη **Κηφισοῦ Ἀττικῆς**
Νομός **Ἀττικοβοιωτίας** Ἀριθ. **235**

Βροχομετρικός Σταθμός **Πειραιῶς**
Ὑψόμ. 3 m. Ὑπηρεσία μετρήσεως ΜΥΥΑ

ΕΤΟΣ	I	II	III	IV	V	VI	VII	VIII	IX	X	XI	XII	Ἐτήσιον	Μέγ. ἡμερήσιον ἔτους Ὕψος	Διάρκ.	Ἡμερ/νία
1930	42.9	54.2	8.7	—	—	—	—	—	—	—	—	—	—	—	—	—
1931	159.5	60.8	40.5	75.2	13.2	11.8	**0.2**	3.4	18.6	10.5	34.2	**189.6**	617.5	53.6	—	14 - XII
1932	47.4	52.3	**96.8**	9.8	2.6	2.4	**0**	1.4	0.0	7.4	65.9	7.0	293.0	26.0	—	22 - III
1933	73.1	41.8	11.0	33.4	11.4	29.4	5.0	**1.0**	12.8	28.0	22.3	**221.5**	490.7	123.0	—	2 - XII
1934	62.4	80.7	35.5	6.7	57.8	9.0	3.2	**0**	0.0	14.4	79.5	**101.5**	450.7	61.2	—	22 - XI

1935	**84.0**	13.9	26.5	0.2	2.7	25.4	**0**	**0**	15.7	30.9	17.3	77.7	294.3	31.5	—	10 - XII
1936	84.3	46.6	16.9	7.5	53.5	42.1	0.8	**0.0**	1.3	88.0	**134.4**	66.2	541.6	52.1	—	6 - XI
1937	4.7	46.1	15.6	15.2	27.0	**1.6**	29.2	2.0	6.2	**116.9**	71.6	100.3	436.4	51.0	—	18 - X
1938	18.3	30.0	19.5	50.2	0.4	—	3.2	—	24.4	47.4	69.7	130.8	—	—	—	—
1939	56.0	66.2	**106.9**	15.4	0.0	22.5	**0**	34.0	15.1	26.6	69.5	99.3	511.5	47.4	—	28 - II
Άθρ.	632.6	492.6	377.9	213.6	168.6	135.2	41.6	41.8	94.1	370.1	564.4	993.9	3635.7	Μέσ. ετήσ. βετίας 454.5		
Μ. Όροι	63.3	49.3	37.8	23.7	18.7	16.9	4.6	5.2	10.5	41.1	62.7	110.4	454.5	Μέγ. ήμερ. βετίας 123.0 (2 - XII - 1933)		

Λεκάνη **Κράθιδος** Βροχομετρικός Σταθμός **Περιστέρας**

Νομός **Αχαΐας** Άριθ. **236** Ύψόμ. 1000 m. Υπηρεσία μετρήσεως ΕΓΛΑ

ΕΤΟΣ	I	I	III	IV	V	VI	VII	VIII	IX	X	XI	XII	Ετήσιον	Μέγ. ημερήσιον έτους		
														Ύψος	Διάρκ.	Ημερ/νία
1939	—	—	—	—	—	—	—	—	36.5	85.3	83.1	360.5	—	—	—	—
1940	227.9	131.5	70.8	96.3	122.2	72.1	45.0	18.3	**0.0**	126.0	84.5	**337.9**	1332.5	49.0	—	23 - XII
1941	187.9	207.5	33.9	57.6	50.2	36.2	0.0	12.1	70.1	183.5	—	—	—	—	—	—
1942	—	—	—	—	—	—	—	—	—	—	—	25.9	—	—	—	—
Άθρ.	415.8	339.0	104.7	153.9	172.4	108.3	45.0	30.4	106.6	394.8	167.6	724.3	1332.5			
Μ. Όροι	207.9	169.5	52.3	76.9	86.2	54.1	22.5	15.2	35.5	131.6	83.8	241.4	1332.5			

Λεκάνη **Αχελώου** Βροχομετρικός Σταθμός **Περτουλίου**

Νομός **Τρικκάλων** Άριθ. **237** Ύψόμ. — Υπηρεσία μετρήσεως ΕΥΕΘ

ΕΤΟΣ	I	II	III	IV	V	VI	VII	VIII	IX	X	XI	XII	Ετήσιον	Μέγ. ημερήσιον έτους		
														Ύψος	Διάρκ.	Ημερ/νία
1903	—	—	—	—	—	—	—	—	—	272.1	243.2	272.8	—	—	—	—
1904	221.8	184.0	117.2	100.7	63.5	86.8	46.3	**20.2**	24.4	**248.5**	116.6	94.8	1324.8	81.8	12.00'	5 - X
1905	129.1	179.0	61.6	170.5	149.6	211.6	27.4	**10.5**	419.5	124.4	**216.2**	86.2	1785.6	87.3	24.00'	28 - IX
1906	321.6	172.0	176.5	45.8	149.4	**31.1**	68.0	40.5	93.0	76.1	233.3	**355.1**	1762.4	76.5	21.00'	8 - XI
1907	439.5	336.0	300.6	191.8	28.8	62.9	14.3	17.8.	—	—	—	—	—	—	—	—
Άθρ.	1112.0	871.0	655.9	508.8	391.3	392.4	156.0	89.0	536.9	721.1	809.3	808.9	4872.8	Μέσ. ετήσ. 3ετίας 1624.2		
Μ. Όροι	278.0	217.7	164.0	127.2	97.8	98.1	39.0	22.2	179.0	180.3	202.3	202.2	1624.2	Μέγ. ήμερ. 3ετίας 87.3 (28 - IX - 1905)		

Λεκάνη **Στρυμόνος** Βροχομετρικός Σταθμός **Πλατανιάς**

Νομός **Δράμας** Άριθ. **238** Ύψόμ. 348 m. Υπηρεσία μετρήσεως ΕΤΥΕΜ

ΕΤΟΣ	I	II	III	IV	V	VI	VII	VIII	IX	X	XI	XII	Ετήσιον	Μέγ. ημερήσιον έτους		
														Ύψος	Διάρκ.	Ημερ/νία
1939	60.1	**14.6**	**154.9**	46.4	16.9	58.7	32.9	81.8	73.5	84.3	70.5	65.3	759.9	63.1	9.00'	14 - III
1940	131.3	60.1	182.0	78.2	98.4	101.1	36.6	78.3	37.4	—	—	—	—	—	—	—
Άθρ.	191.4	74.7	336.9	124.6	115.3	159.8	69.5	160.1	110.9	84.3	70.5	65.3	759.9			
Μ. Όροι	95.7	37.3	168.4	62.3	57.6	79.9	34.7	80.0	55.4	84.3	70.5	65.3	759.9			

Λεκάνη **Όλυνδίου** Βροχομετρικός Σταθμός **Πολυγύρου**

Νομός **Χαλκιδικής** Άριθ. **239** Ύψόμ. 545 m. Υπηρεσία μετρήσεως ΜΥΥΑ

ΕΤΟΣ	I	II	III	IV	V	VI	VII	VIII	IX	X	XI	XII	Ετήσιον	Μέγ. ημερήσιον έτους		
														Ύψος	Διάρκ.	Ημερ/νία
1930	58.0	36.0	58.0	78.0	35.0	**287.0**	76.0	36.0	84.0	53.3	**22.9**	111.9	936.1	91.0	—	6 - VI
1931	**130.2**	117.0	27.3	114.9	68.5	58.7	36.5	**13.5**	38.8	49.0	23.4	52.9	730.7	40.0	—	15 - X
1939	84.2	51.4	128.3	70.4	17.5	92.5	13.0	81.5	42.0	34.2	68.3	91.9	775.2	42.2	—	13 - XII
Άθρ.	272.4	204.4	213.6	263.3	121.0	438.2	125.5	131.0	164.8	136.5	114.6	256.7	2442.0	Μέσ. ετήσ. 3ετίας 814.0		
Μ. Όροι	90.8	68.1	71.2	87.8	40.3	146.1	41.5	43.7	54.9	45.5	38.2	85.6	814.0	Μέγ. ήμερ. 3ετίας 91.0 (6 - VI - 1930)		

Λεκάνη Ἀλιάκμονος
Νομός Θεσσαλονίκης
Ἀριθ. **240**

Βροχομετρικός Σταθμός **Πολυδένδρου**
Ὑψόμ. 750 m. Ὑπηρεσία μετρήσεως ΕΤΥΕΜ

ΕΤΟΣ	I	II	III	IV	V	VI	VII	VIII	IX	X	XI	XII	Ἐτήσιον	Μέγ. ἡμερήσιον ἔτους		
														Ὕψος	Διάρκ.	Ἡμερ/νία
1939	**143.1**	63.8	139.5	85.5	43.8	109.0	31.0	**3.0**	131.3	78.6	117.0	107.0	1052.6	64.0	17.30′	28 - IX
1940	177.0	42.5	57.0	123.5	107.0	74.5	55.5	7.0	37.0	—	—	—	—	—	—	—
Ἄθρ.	320.1	106.3	196.5	209.0	150.8	183.5	86.5	10.0	168.3	78.6	117.0	107.0	1052.6			
Μ. Ὅροι	160.0	53.1	98.2	104.5	75.4	91.7	43.2	5.0	84.1	78.6	117.0	107.0	1052.6			

Λεκάνη Ἀξιοῦ
Νομός Κιλκίς
Ἀριθ. **241**

Βροχομετρικός Σταθμός **Πολυκάστρου** (Καρασούλη)
Ὑψόμ. 80 m. Ὑπηρεσία μετρήσεως ΥΓ

ΕΤΟΣ	I	II	III	IV	V	VI	VII	VIII	IX	X	XI	XII	Ἐτήσιον	Μέγ. ἡμερήσιον ἔτους		
														Ὕψος	Διάρκ.	Ἡμερ/νία
1931	—	—	—	—	—	—	—	—	—	—	69.4	40.6	—	—	—	—
1932	**0.0**	24.1	**41.1**	20.6	24.6	22.7	5.7	1.5	19.8	14.1	26.3	14.1	214.6	19.2	0.25′	16 - VI
1933	25.8	26.1	5.5	24.7	76.9	42.0	**3.6**	20.2	13.0	**136.0**	99.3	97.9	571.0	39.2	20.00′	10 - XI
1934	50.3	**8.8**	28.7	15.2	16.0	87.1	26.0	16.2	9.9	71.8	75.3	**116.0**	521.3	49.0	5.00′	8 - X
1935	**159.7**	42.3	68.9	13.8	17.5	30.1	8.5	0.3	**0.0**	48.0	73.5	154.3	616.9	60.5	18.00′	8 - XII
1936	85.9	127.7	120.3	103.5	**129.0**	50.0	35.0	16.0	**0.0**	87.3	101.5	31.5	887.7	65.0	24.00′	6 - XI
1937	72.5	54.0	12.5	100.0	**134.0**	76.5	40.5	23.5	**11.5**	41.5	133.5	104.2	804.2	52.0	18.00′	5 - XI
1938	6.5	10.0	**0.0**	80.4	3.5	22.5	26.5	11.2	13.6	66.3	45.1	**254.5**	540.1	63.0	24.00′	23 - XII
1939	111.7	**11.2**	114.4	63.8	17.2	56.5	69.7	26.2	85.4	**126.5**	105.0	112.0	899.6	54.0	22.30′	24 - I
1940	64.5	2.6	23.0	**145.8**	64.3	107.9	29.7	16.5	**0.0**	118.5	98.0	75.0	745.8	69.0	22.00′	29 - XI
1941	43.3	—	—	—	—	—	—	—	—	—	—	—	—	—	—	—
Ἄθρ.	620.2	306.8	414.4	567.8	483.0	495.3	245.2	131.6	153.2	710.0	826.9	1000.1	5801.2	Μέσ. ἐτήσ. 9ετίας 644.6		
Μ. Ὅροι	62.0	34.1	46.0	63.1	53.7	55.0	27.2	14.6	17.0	78.9	82.7	100.0	644.6	Μέγ. ἡμερ. 9ετίας 69.0 (29 - XI - 1940)		

Λεκάνη Λίμνης Βεγορίτιδος (Ὀστρόβου)
Νομός Κοζάνης
Ἀριθ. **242**

Βροχομετρικός Σταθμός **Ποντοκώμης**
Ὑψόμ. — Ὑπηρεσία μετρήσεως ΝΚ

ΕΤΟΣ	I	II	III	IV	V	VI	VII	VIII	IX	X	XI	XII	Ἐτήσιον	Μέγ. ἡμερήσιον ἔτους		
														Ὕψος	Διάρκ.	Ἡμερ/νία
1919	—	—	—	—	—	—	—	—	—	112.7	6.1	2.4	—	—	—	—
1920	**13.7**	26.0	50.0	51.0	57.0	31.0	38.0	31.0	86.0	**172.0**	26.2	47.2	629.1	50.0	12.00′	6 - X
1921	32.5	14.0	22.3	55.1	**144.6**	72.5	**13.7**	37.4	67.2	90.7	124.1	51.9	726.0	36.8	12.00′	4 - XI
1922	125.3	—	62.7	53.6	24.6	17.6	—	35.7	14.5	112.6	96.8	36.7	—	—	—	—
1923	18.9	22.1	98.8	39.6	50.7	48.0	—	—	—	—	—	—	—	—	—	—
1924	—	—	—	12.1	71.5	70.8	9.6	6.9	40.5	68.3	50.1	—	—	—	—	—
1925	8.4	24.7	—	52.5	77.9	29.5	27.1	0.0	6.3	34.6	60.1	100.2	—	—	—	—
1926	72.4	32.5	54.9	6.3	27.5	106.9	69.5	—	16.5	8.5	65.5	153.7	—	—	—	—
1927	62.0	14.6	25.8	81.6	66.0	31.3	**11.5**	39.1	121.4	108.1	105.8	**133.3**	800.5	53.6	21.30′	14 - XI
1928	19.9	30.9	95.6	**102.7**	17.9	46.5	2.6	**0.0**	4.4	32.5	94.3	90.8	538.1	40.3	4.00′	29 - VI
1929	61.7	41.6	24.4	23.2	59.4	105.9	**0.0**	111.5	62.9	62.0	**114.3**	42.2	709.1	69.4	20.00′	24 - VIII
1930	17.6	45.9	25.0	85.8	36.2	**110.2**	11.8	**5.4**	41.9	57.1	68.6	108.4	612.9	34.9	7.00′	2 - IV
1931	28.4	78.5	74.1	**140.0**	86.3	39.5	**0.0**	1.2	45.7	30.4	51.5	93.5	669.1	38.1	12.00′	15 - II
1932	**3.5**	98.0	**136.6**	50.7	30.2	42.5	19.3	41.3	44.1	16.3	15.7	6.8	505.0	42.5	3.30′	17 - VI
1933	42.5	32.5	—	45.9	61.3	22.5	15.2	55.8	0.0	70.7	69.1	138.8	—	—	—	—
1934	36.1	8.4	—	20.1	96.7	54.7	20.3	78.0	0.0	106.0	10.6	87.9	—	—	—	—
1935	176.8	27.0	60.9	—	—	—	—	—	—	—	—	—	—	—	—	—
Ἄθρ.	719.7	496.7	731.1	820.2	907.8	829.4	238.6	443.3	551.4	1082.5	958.8	1093.8	5189.8	Μέσ. ἐτήσ. 8ετίας 648.7		
Μ. Ὅροι	48.0	35.5	60.9	54.7	60.5	55.3	18.3	34.1	39.4	72.2	63.9	78.1	648.7	Μέγ. ἡμερ. 8ετίας 69.4 (24 - VIII - 1929)		

Λεκάνη —
Νομός Πρεβέζης 'Αριθ. **243**

Βροχομετρικός Σταθμός **Πρεβέζης**
'Υψόμ. 6 m. 'Υπηρεσία μετρήσεως ΜΥΥΑ

ΕΤΟΣ	I	II	III	IV	V	VI	VII	VIII	IX	X	XI	XII	Έτήσιον	Μέγ. ήμερήσιον έτους		
														'Υψος	Διάρκ.	'Ημερ/νία
1930	213.5	121.2	88.9	64.3	33.4	86.7	25.6	15.1	—	—	—	154.0	—	—	—	—
1931	151.5	182.8	62.0	174.5	24.0	1.5	0.0	**0**	50.2	78.0	122.0	**266.0**	1112.5	64.5	—	30 - XI
1932	32.0	79.0	181.7	103.0	4.1	16.9	3.2	0.5	—	43.9	133.6	107.4	—	—	—	—
1933	167.2	119.9	28.2	72.0	24.5	47.5	0	—	49.6	90.5	109.6	130.8	—	—	—	—
1934	77.6	16.5	31.0	—	0.0	—	—	—	1.1	162.9	55.0	154.0	—	—	—	—
1935	262.0	—	43.0	—	—	15.4	—	—	—	—	—	—	—	—	—	—
'Αθρ.	903.8	519.4	434.8	413.8	86.0	170.0	28.8	15.6	100.9	375.3	420.2	812.2	1112.5			
Μ. 'Οροι	150.6	103.9	72.5	103.5	17.2	34.0	7.2	5.2	33.6	93.8	105.1	162.5	1112.5			

Λεκάνη Βουραϊκοῦ
Νομός 'Αχαΐας 'Αριθ. **244**

Βροχομετρικός Σταθμός **Πριολίθου**
'Υψόμ. 870 m. 'Υπηρεσία μετρήσεως ΕΓΛΑ

ΕΤΟΣ	I	II	III	IV	V	VI	VII	VIII	IX	X	XI	XII	Έτήσιον	Μέγ. ήμερήσιον έτους		
														'Υψος	Διάρκ.	'Ημερ/νία
1935	—	—	—	—	—	—	—	—	—	135.5	139.9	348.0	—	—	—	—
1936	128.5	206.0	111.0	132.0	—	142.0	3.0	4.0	25.0	209.0	144.0	115.0	—	—	—	—
1937	82.0	160.0	50.0	49.0	34.0	50.0	24.0	**0.0**	31.0	54.0	213.0	**403.0**	1150.0	—	—	—
1938	211.0	219.0	28.0	148.2	46.0	**9.0**	35.2	24.0	31.8	94.0	118.0	**412.0**	1375.4	95.0	—	15 - II
1939	220.0	101.0	252.0	116.0	41.0	72.0	**0.0**	5.0	55.0	127.0	89.0	**484.0**	1562.0	77.0	—	27 - XII
1940	246.0	171.1	120.0	133.0	76.0	40.0	13.0	5.0	**0.0**	117.0	47.0	**495.0**	1463.1	85.0	—	22 - XII
1941	254.0	**264.0**	40.0	200.0	24.0	4.0	**0.0**	12.0	71.5	164.5	122.5	135.0	1291.5	80.0	—	9 - IY
1942	**290.0**	242.0	55.0	6.0	14.0	42.0	5.0	**0.0**	5.5	35.5	134.0	38.5	867.5	80.0	—	26 - I
'Αθρ.	1431.5	1363.1	656.0	784.2	235.0	359.0	80.2	50.0	219.0	936.5	1007.4	2430.5	7709.5	Μέσ. ἐτήσ. 6ετίας 1284.9		
Μ. 'Οροι	204.5	194.7	93.7	112.0	39.2	51.3	11.4	7.1	31.3	117.1	125.9	303.8	1284.9	Μέγ. ήμερ. 5ετίας 95.0 (15 - II - 1938)		

Λεκάνη Στρυμόνος
Νομός Σερρῶν 'Αριθ. **245**

Βροχομετρικός Σταθμός **Προβατᾶ** (Νεοχωρίου)
'Υψόμ. 27 m. 'Υπηρεσία μετρήσεως ΜΟ, ΕΤΥΕΜ

ΕΤΟΣ	I	II	III	IV	V	VI	VII	VIII	IX	X	XI	XII	Έτήσιον	Μέγ. ήμερήσιον έτους		
														'Υψος	Διάρκ.	'Ημερ/νία
1926	—	—	—	—	—	33.9	11.4	0.0	0.0	0.8	31.0	60.4	—	—	—	—
1927	41.5	14.0	34.4	33.5	34.3	6.2	**0.0**	**0.0**	12.2	**113.9**	37.0	77.4	404.4	33.0	18.00'	20 - I
1928	70.3	19.9	65.8	62.8	43.4	12.6	11.8	**0.0**	9.5	5.2	**75.4**	38.5	415.2	34.5	18.00'	26 - IY
1929	40.0	45.6	25.1	38.4	22.4	23.0	**7.8**	91.5	36.7	68.0	69.0	**103.9**	571.4	43.4	21.00'	16 - II
1930	21.0	31.2	10.2	43.5	61.5	76.4	29.4	**4.6**	48.5	**151.0**	22.4	90.6	590.3	65.0	11.00'	23 - X
1931	71.0	64.8	35.5	76.4	72.8	82.6	31.6	10.2	41.0	30.2	—	—	—	—	—	—
1939	51.9	**8.5**	68.3	58.6	10.7	52.5	26.4	22.2	43.2	51.8	**69.6**	59.7	523.4	28.1	14.25'	15 - XI
1940	23.3	19.3	62.1	39.6	48.3	65.1	35.2	30.7	—	—	—	—	—	—	—	—
'Αθρ.	319.0	203.3	301.4	352.8	293.4	352.3	153.6	159.2	191.1	420.9	304.4	430.5	2504.7	Μέσ. ἐτήσ. 5ετίας 500.9		
Μ. 'Οροι	45.6	29.0	43.0	50.4	41.9	44.0	19.2	19.9	27.3	60.1	50.7	71.7	500.9	Μέγ. ήμερ. 5ετίας 65.0 (23 - X - 1930)		

Λεκάνη Λίμνης Βεγορίτιδος ('Οστρόβου)
Νομός Κοζάνης 'Αριθ. **246**

Βροχομετρικός Σταθμός **Πτολεμαΐδος**
'Υψόμ. 604 ; m. 'Υπηρεσία μετρήσεως ΜΥΥΑ

ΕΤΟΣ	I	II	III	IV	V	VI	VII	VIII	IX	X	XI	XII	Έτήσιον	Μέγ. ήμερήσιον έτους		
														'Υψος	Διάρκ.	'Ημερ/νία
1930	—	—	—	—	—	—	—	—	—	26.0	12.0	57.0	—	—	—	
1931	29.0	91.6	22.0	101.0	27.0	—	—	—	—	—	—	—	—	—	—	
1936	54.0	53.0	74.7	—	136.0	;	31.8	—	—	—	—	—	—	—	—	
1937	—	—	32.2	27.0	—	71.9	31.2	15.0	55.0	—	—	37.0	—	—	—	
1938	—	—	—	—	22.5	—	—	—	11.7	82.6	21.5	—	—	—	—	
1939	—	—	—	—	69.5	—	3.0	10.0	54.5	—	—	—	—	—	—	
'Αθρ.	83.0	144.6	128.9	128.0	255.0	71.9	66.0	25.0	121.2	108.6	33.5	94.0	—			
Μ. 'Οροι	41.5	72.3	43.0	64.0	63.8	71.9	22.0	12.5	40.4	54.3	16.8	47.0	—			

Λεκάνη Πηνειοῦ Θεσσαλίας — Βροχομετρικός Σταθμός **Πύλης**

Νομός **Τρικκάλων** — Ἀριθ. **247** — Ὑψόμ. 180 m. Ὑπηρεσία μετρήσεως ΥΓ

ΕΤΟΣ	I	II	III	IV	V	VI	VII	VIII	IX	X	XI	XII	Ἐτήσιον	Μέγ. ἡμερήσιον ἔτους Ὕψος	Διάρκ.	Ἡμερ/νία
1932	—	—	—	—	—	—	—	—	45.2	10.0	146.4	11.5	—	—	—	—
1933	12.0	37.1	14.0	4.3	1.5	3.5	**1.0**	14.1	78.7	108.8	184.5	**260.7**	720.2	90.0	—	14 - XI
1934	133.9	171.0	123.0	69.5	51.0	68.5	**0.0**	**0.0**	20.7	136.0	213.0	**318.0**	1304 6	96.0	15.00'	21 - XI
1935	325.3	124.0	103.0	**0.0**	3.7	2.2	19.0	13.0	6.0	143.0	165.0	**327.0**	1231.2	66.0	2.00'	23 - X
1936	116.0	99.0	57.0	242.0	119.0	22.0	**2.0**	10.0	10.8	219.0	**263.0**	48.9	1208.7	82.0	20.00'	26 - IY
1937	84.0	197.0	35.0	71.0	83.0	12.0	9.0	**0.0**	84.0	73.0	196.0	**212.0**	1056.0	60.0	—	28 - XI
1938	67.0	124.0	28.0	146.5	40.7	**0.0**	12.0	**0.0**	**0.0**	162.0	163.0	**289.0**	1032.2	64.0	14.00'	27 - X
1939	142.6	83.1	**277.7**	119.0	47.0	84.0	**0.5**	50.2	183.9	115.0	191.4	256.0	1550.4	90.2	3.00'	28 - IX
1940	295.0	97.0	102.0	215.0	164.0	22.0	7.0	13.0	**0.0**	225.0	115.0	**335.0**	1590.0	105.0	16.30'	30 - IY
1941	229.0	143.0	56.0	**122.0**	49.0	10.0	14.0	38.0	110.0	318.0	167.0	—	—	—	—	—
1942	175.1	209.5	**268.8**	66.0	38.0	127.0	21.0	48.0	**0.0**	74.0	130.0	107.9	1265.3	86.0	10.00'	30 - III
Ἄθρ.	1579.9	1284.7	1064.5	1055.3	596.9	351.2	85.5	186.3	539.3	1583.8	1934.3	2166.0	10958.6	Μέσ. ἐτήσ. 9ετίας 1217.6		
Μ. Ὅροι	158.0	128.5	106.4	105.5	59.7	35.1	8.5	18.6	49.0	144.0	175.8	216.6	1217.6	Μέγ. ἡμερ. 9ετίας 105 0 (30 - IY - 1940)		

Λεκάνη Ἀλφειοῦ — Βροχομετρικός Σταθμός **Πύργου**

Νομός **Ἠλείας** — Ἀριθ. **248** — Ὑψόμ. 12 m. Ὑπηρεσία μετρήσεως ΜΥΥΑ

ΕΤΟΣ	I	II	III	IV	V	VI	VII	VIII	IX	X	XI	XII	Ἐτήσιον	Μέγ. ἡμερήσιον ἔτους Ὕψος	Διάρκ.	Ἡμερ]νία
1930	199.0	79.0	67.0	**0.0**	63.0	48.0	**0.0**	**0.0**	22.8	176.5	30.5	**244.0**	929.8	56.0	—	4 - Y
1931	190.0	273.4	39.5	100.5	38.0	11.0	**0.0**	**0.0**	69.5	58.0	89.6	**294.0**	1163.5	65.0	—	1 - II
1938	161.8	119.0	10.5	79.3	20.5	**0**	**0**	0.0	38.0	84 0	171.9	**422 4**	1107.4	50.2	—	30 - XII
1939	195.1	102.5	165.4	60.3	16.3	34.7	**0**	**0**	57.9	67.4	193.7	**319.3**	1212.6	101.6	—	14 - XI
Ἄθρ.	745.9	573.9	282.4	230.1	137.8	93.7	0.0	0.0	188.2	385.9	485.7	1279.7	4413.3	Μέσ. ἐτήσ. 4ετίας 1103.3		
Μ. Ὅροι	186.5	143.5	70.6	57.5	34.5	23.4	0.0	0.0	47.1	96.5	121.4	319.9	1103.3	Μέγ. ἡμερ. 4ετίας 101.6 (30 - XII - 1938)		

Λεκάνη Πηνειοῦ Θεσσαλίας — Βροχομετρικός Σταθμός **Ραψάνης**

Νομός **Λαρίσης** — Ἀριθ. **249** — Ὑψόμ. 500 m. Ὑπηρεσία μετρήσεως ΥΓ

ΕΤΟΣ	I	II	III	IV	V	VI	VII	VIII	IX	X	XI	XII	Ἐτήσιον	Μέγ. ἡμερήσιον ἔτους Ὕψος	Διάρκ.	Ἡμερ/νία
1932	—	—	—	—	—	—	—	—	—	67.5	184.4	17.7	—	—	—	—
1933	98.1	**141.8**	34.1	45.5	74.4	49.1	13.6	95.5	**12.0**	122.4	71.3	130.2	888.0	45.5	12.00'	14 - I
1934	98.3	46.8	105.0	26.6	30.5	96.5	9.7	**0.0**	5.5	119.5	115.7	**251.0**	905.1	85.0	22.00'	4 - III
1935	232.0	29.9	145.7	6.5	12.7	71.0	**6.2**	41.5	9.0	84.5	66.0	**300.7**	1005.7	104 0	24.00'	10 - XII
1936	82.6	142.5	156.0	141.7	134.1	42.0	57.5	**12.5**	68.3	**184.5**	97.1	92.0	1210.8	85.0	22.00'	28 - III
1937	71.8	69.0	39.5	**108.0**	76.0	27.5	48.0	**1.5**	25.0	96.5	102.0	75.4	740.2	60.0	14.00'	1 - IY
1938	42.5	84.3	45.3	98.5	41.9	**5.5**	35.5	6.5	12.4	95.0	41.3	**271.5**	780.2	46.5	20.00'	3 - XII
1939	42.4	45.0	**120.5**	85.3	52.0	47.0	26.0	**16.5**	105.5	57.5	114.5	75.0	787.2	75.0	10.00'	28 - IX
1940	**394.0**	42.0	31.0	87.8	86.0	123.0	32.5	19.0	**10.0**	170.0	231.0	124.5	1350.8	97.0	12.00'	25 - I
1941	88.5	94.0	25.0	**21.5**	44.5	23.0	35.0	43.0	36.5	218.0	**209.7**	89.1	927.8	95.0	5.00'	15 - X
1942	176.0	138.0	**180.5**	35.9	65.0	112.0	7.4	14.5	**0.0**	14.7	80.2	42.2	866.4	60.0	0.30'	18 - Y
Ἄθρ.	1326.2	833.3	882.6	657.3	617.1	596.6	271.4	250.5	284.2	1230.1	1313.2	1469.3	9462.2	Μέσ. ἐτήσ. 10ετίας 946.2		
Μ. Ὅροι	132.6	83.3	88.3	65.7	61.7	59.7	27.1	25.1	28.4	111.8	119.4	133.6	946.2	Μέγ. ἡμερ. 10ετία: 104.0 (10 - XII - 1935)		

Λεκάνη — — Βροχομετρικός Σταθμός **Ρεκίνης** (Ἀγραφῶν)

Νομός **Κερκύρας** — Ἀριθ. **250** — Ὑψόμ. 27 m. Ὑπηρεσία μετρήσεως ΥΓ

ΕΤΟΣ	I	II	III	IV	V	VI	VII	VIII	IX	X	XI	XII	Ἐτήσιον	Μέγ. ἡμερήσιον ἔτους Ὕψος	Διάρκ.	Ἡμερ/νία
1933	—	—	—	—	—	—	—	—	16.0	101.0	243 2	363.0	—	—	—	—
1934	97.6	99.8	150.1	87.8	43.8	26.8	—	—	108.7	—	188.5	190.5	—	—	—	—
1935	468.5	137.4	55.2	26.2	20.1	—	—	—	—	—	—	—	—	—	—	—
Ἄθρ.	566.1	237.2	205.3	114.0	63.9	26.8	—	—	124.7	101.0	431.7	553.5	—			
Μ. Ὅροι	283.0	118.6	102.6	57.0	31.9	26.8	—	—	62.3	101.0	215.8	276.7	—			

Λεκάνη Πηνειοῦ Θεσσαλίας
Νομός Τρικκάλων 'Αριθ. **251**

Βροχομετρικός Σταθμός **Ρεντίνης**
'Υψόμ. 1080 m. 'Υπηρεσία μετρήσεως ΥΓ

ΕΤΟΣ	I	II	III	IV	V	VI	VII	VIII	IX	X	XI	XII	'Ετήσιον	Μέγ. ήμερήσιον έτους		
														'Υψος	Διάρκ.	'Ημερ/νία
1932	—	—	—	—	—	—	—	—	0.0	33.4	148.3	9.0	—	—	—	—
1933	**112.5**	87.5	93.5	29.0	34.7	**6.0**	17.0	7.3	15.0	35.6	8.4	30.8	477.3	43.0	6.25'	9 - III
1934	106.8	142.0	**150.5**	2.0	134.0	111.0	40.0	**0.0**	22.0	89.3	94.0	144.0	1035.6	48.0	16.00'	7 - II
1935	77.0	52.0	59.0	12.0	12.0	17.0	**2.0**	**2.0**	3.0	33.0	**250.0**	80.0	599.0	34.0	16.30'	20 - XI
1936	40.0	57.0	22.0	117.0	105.0	29.0	27.0	**4.0**	24.0	112.0	**129.0**	69.0	335.0	38.0	10.00'	26 - IY
1937	109.0	99.0	**4.0**	33.0	91.0	9.0	16.0	8.0	59.4	185.7	**209.8**	126.7	950.6	37.6	20.30'	26 - XI
1938	44.8	45.5	55.9	204.9	71.4	**0.0**	10.4	**0.0**	20.5	116.1	57.9	**272.8**	900.2	60.0	24.00'	12 - IY
1939	106.0	80.3	159.8	109.9	38.8	97.3	**0.0**	10.3	153.4	92.0	70.4	**174.2**	1092.4	67.3	12.00'	28 - IX
1940	220.0	56.0	60.4	84.4	132.4	67.4	12.0	**0.0**	**0.0**	115.0	62.0	**258.0**	1067.6	96.0	14.00'	24 - I
1941	**118.0**	108.0	**0.0**	16.0	28.0	**0.0**	**0.0**	8.0	34.0	56.0	82.0	14.0	464.0	30.0	7.30'	14 - I
1942	88.0	74.0	40.0	34.0	12.0	**118.0**	36.0	12.0	**0.0**	42.0	72.0	10.0	538.0	42.0	13.00'	15 - X
'Αθρ.	1022.1	801.3	645.1	642.2	659.3	454.7	160.4	51.6	331.3	910.1	1183.8	1188.5	7859.7	Μέσ. ετήσ. 10ετίας 786.0		
Μ. 'Οροι	102.2	80.1	64.5	64.2	65.9	45.5	16.0	5.2	30.1	82.7	107.6	108.0	786.0	Μέγ. ήμερ. 10ετίας 96.0 (24 - I - 1940)		

Λεκάνη Στρυμόνος
Νομός Σερρῶν 'Αριθ. **252**

Βροχομετρικός Σταθμός **Ροδολείβου**
'Υψόμ. 336 m. 'Υπηρεσία μετρήσεως ΜΟ, ΕΤΥΕΜ

ΕΤΟΣ	I	II	III	IV	V	VI	VII	VIII	IX	X	XI	XII	'Ετήσιον	Μέγ. ήμερήσιον έτους		
														'Υψος	Διάρκ.	'Ημερ/νία
1923	—	—	67.0	40.1	13.0	64.0	68.2	19.6	0.0	0.0	12.0	—	—	—	—	—
1924	—	—	19.6	12.9	19.9	0.0	14.2	0.0	14.0	52.6	16.4	—	—	—	—	—
1925	—	—	—	2.0	24.2	14.2	34.0	0.0	5.0	61.5	32.0	7.2	—	—	—	—
1926	9.4	**0.0**	**0.0**	0.0	**0.0**	**0.0**	**0.0**	**0.0**	2.0	**0.0**	**0.0**	**76.7**	88.1	32.0	—	4 - XII
1927	**0.0**	3.2	6.2	19.4	14.0	**0.0**	**0.0**	16.0	7.0	**0.0**	**59.0**	0.3	125.1	30.6	—	10- XI
1928	58.9	10.0	52.3	36.4	14.2	**0.0**	**0.0**	**0.0**	2.0	0.0	**101.2**	24.2	299.2	39.1	—	28 - III
1929	35.8	45.2	**0.0**	3.2	11.4	12.2	**0.0**	12.4	**0.0**	**95.4**	17.0	28.2	260.8	45.2	—	16 - II
1930	48.2	4.3	5.2	18.0	18.4	16.5	0.0	—	15.5	41.8	56.8	104.8	—	—	—	—
1931	42.5	94.6	55.9	50.1	38.8	82.0	21.2	2.2	20.2	48.0	—	—	—	—	—	—
1939	98.0	30.0	**108.0**	47.5	19.0	41.0	24.4	**13.5**	34.8	73.2	91.0	55.2	635.6	75.0	12.00'	21 - III
1940	31.6	24.0	116.2	68.5	74.0	72.0	60.5	17.5	47.0	—	—	—	—	—	—	—
'Αθρ.	324 4	211.3	430.4	298.1	246.9	301.9	222.5	81.2	147.5	372.5	385.4	296.6	1408.8	Μέσ. ετήσ. 5ετίας 281.8		
Μ. 'Οροι	40.5	26.4	43.0	27.1	22 4	27.4	20.2	8.1	13.4	37.2	42.8	42.3	281.8	Μέγ. ήμερ. 5ετίας 75.0 (21 - III - 1939)		

Λεκάνη Λίμνης 'Ιωαννίνων
Νομός 'Ιωαννίνων 'Αριθ. **253**

Βροχομετρικός Σταθμός **Ροδοτοπίου**
'Υψόμ. — 'Υπηρεσία μετρήσεως ΥΓ

ΕΤΟΣ	I	II	III	IV	V	VI	VII	VIII	IX	X	XI	XII	'Ετήσιον	Μέγ. ήμερήσιον έτους		
														'Υψος	Διάρκ.	'Ημερ/νία
1937	—	—	—	—	—	—	—	—	—	—	—	282.0	—	—	—	—
1938	195.5	152.5	18.0	206.0	93.2	31.0	32.0	**7.0**	52.0	247.0	137.0	**307.0**	1478.2	120.0	7.00'	28 - X
1939	175.0	25.5	302.7	32.5	116.0	65.0	**9.5**	38.0	104.0	324.0	139.5	**411.0**	1742.7	75.0	6.00'	31 - XII
1940	305.0	332.5	161.5	201.0	129.0	93.0	25.5	**12.0**	22.0	200.0	107.0	**355.0**	1943.5	94.0	14.00'	16 - II
1941	**398.0**	412.0	25.0	133.5	72.0	74.0	**10.5**	56.0	39.0	242.0	220.0	235.0	1917.0	78.5	23.00'	19 - XII
1942	**480.5**	178.0	137.0	52.0	**11 0**	20.0	12.0	20.0	15.0	53.0	212.5	48.0	1239.0	62.0	7'00'	31 - I
'Αθρ.	1554.0	1100.5	644.2	625.0	421.2	283.0	89.5	133.0	232.0	1066.0	816.0	1638.0	8320.4	Μέσ. ετήσ. 5ετίας 1664.1		
Μ. 'Οροι	310.8	220.1	128.8	125.0	84.2	56.6	17.9	26.6	46.4	213.2	163.2	273.0	1664.1	Μέγ. ήμερ. 5ετίας 120.0 (28 - X 1938)		

Λεκάνη —
Νομός **Σάμου** Ἀριθ. **254**

Βροχομετρικὸς Σταθμὸς **Σάμου**
Ὑψόμ. 36 m. Ὑπηρεσία μετρήσεως ΜΥΥΑ

ΕΤΟΣ	I	II	III	IV	V	VI	VII	VIII	IX	X	XI	XII	Ἐτήσιον	Μέγ. ἡμερήσιον ἔτους Ὕψος	Διάρκ.	Ἡμερ/νία
1930	;	86.0	—	26.0	56.5	0	0	4.0	44.3	81.0	60.0	142.5	—	—	—	—
1931	324.0	**328.0**	100.5	135.5	11.0	**0**	**0**	**0**	41.0	19.0	25.0	252.9	1236.9	47.6	—	30 - XII
1932	79.8	122.6	153.7	57.1	2.4	—	—	—	—	—	24.6	51.5	—	—	—	—
1933	241.4	137.0	41.5	50.0	47.5	6.2	1.0	**0**	0.1	50.5	136.5	**262.0**	973.7	70.0	—	18 - I
1934	**197.0**	39.0	56.6	24.8	24.0	13.0	0.0	**0**	**0**	185.0	52.5	123.0	714.9	113.5	—	24 - X
1935	38.0	120.5	124.0	24.0	5.0	0	0.0	0	—	110.6	219.1	388.9	—	—	—	—
1936	168.4	**355.7**	39.1	42.3	120.5	0.3	0.0	**0**	0.1	62.9	83.2	68.3	940.8	104.5	—	11 - II
1937	81.1	134.1	41.6	50.9	3.4	**0**	**0**	**0**	0.0	44.5	**240.9**	219.5	816.0	56.6	—	26 - XI
1938	**302.6**	189.0	110.8	137.1	1.6	**0**	**0**	**0**	21.9	57.4	34.9	264.2	1119.5	74.9	—	31 - I
1939	308.6	95.9	250.6	5.0	69.7	44.2	**0**	**0**	24.0	6.5	108.5	**322.0**	1235.0	95.7	—	5 - I
Ἀθρ.	1740.9	1607.8	918.4	552.7	341.6	63.7	1.0	4.0	131.4	617.4	985.2	2094.8	7036.8	Μέσ. ἐτήσ. 7ετίας 1005.3		
Μ. Ὅροι	193.4	160.8	102.0	55.3	34.2	7.1	0.1	0.4	16.4	68.6	98.5	209.5	1005.3	Μέγ. ἡμερ. 7ετίας 113.5 (24 - X - 1944)		

Λεκάνη Ἀλιάκμονος
Νομός **Κοζάνης** Ἀριθ. **255**

Βροχομετρικὸς Σταθμὸς **Σερβίων**
Ὑψόμ. 394 ; m. Ὑπηρεσία μετρήσεως ΜΥΥΑ

ΕΤΟΣ	I	II	III	IV	V	VI	VII	VIII	IX	X	XI	XII	Ἐτήσιον	Μέγ. ἡμερήσιον ἔτους Ὕψος	Διάρκ.	Ἡμερ/νία
1936	41.2	81.9	61.1	70.7	**101.4**	**31.6**	47.8	55.9	64.7	88.4	42.6	41.1	728.4	55.4	—	9 - VIII
1937	66.0	97.0	34.1	—	77.2	49.2	41.5	9.2	;	—	—	—	—	—	—	—
1938	15.8	36.7	13.9	76.9	55.6	**3.2**	38.9	15.4	26.9	130.1	21.8	**156.9**	592.1	87.3	—	29 - X
1939	48.9	—	139.6	99.6	7.1	38.4	6.4	—	94.0	73.1	70.7	82.4	—	—	—	—
Ἀθρ.	171.9	215.6	248.7	247.2	241.3	122.4	134.6	80.5	185.6	291.6	135.1	280.4	1320.5	Μέσ. ἐτήσ. 2ετίας 660.2		
Μ. Ὅροι	43.0	71.9	62.2	82.4	60.3	30.6	33.6	26.8	61.9	97.2	45.0	93.5	660.2	Μέγ. ἡμερ. 2ετίας 87.3 (29 - X - 1938)		

Λεκάνη **Στρυμόνος**
Νομός **Σερρῶν** Ἀριθ. **256α**

Βροχομετρικὸς Σταθμὸς **Σερρῶν**
Ὑψόμ. 68 m. Ὑπηρεσία μετρήσεως ΜΟ, ΕΤΥΕΜ

ΕΤΟΣ	I	II	III	IV	V	VI	VII	VIII	IX	X	XI	XII	Ἐτήσιον	Μέγ. ἡμερήσιον ἔτους Ὕψος	Διάρκ.	Ἡμερ/νία
1927	—	—	—	—	—	—	—	—	2.5	101.6	39.9	60.4	—	—	—	—
1928	93.2	22.2	58.5	**119.7**	44.0	38.1	14.2	**0.2**	6.0	5.0	57.7	45.5	504.3	—	—	—
1929	47.5	**119.5**	26.0	33.2	29.5	41.7	**7.0**	82.9	34.8	109.6	61.0	102.8	695.5	—	—	—
1930	**78.7**	22.6	5.0	53.5	68.8	77.2	22.3	**1.0**	59.9	71.1	17.6	74.5	552.2	—	—	—
1931	**97.3**	76.0	26.7	75.0	44.0	86.5	28.4	**7.2**	15.4	19.1	13.9	51.1	540.6	—	—	—
1932	11.3	30.4	**60.4**	44.4	25.2	21.8	**3.9**	10.9	35.7	30.1	11.6	12.8	298.5	18.9	—	7 - IX
1933	34.9	42.8	16.1	19.4	**86.7**	34.3	11.9	15.5	**11.6**	85.5	24.8	86.3	469.8	—	—	—
1934	**78.4**	3.6	22.0	12.9	62.1	65.9	15.7	5.2	**2.7**	28.8	64.8	70.4	433.0	38.6	8.20'	16 - XII
1935	**182.7**	31.4	64.4	17.6	20.5	169.0	27.7	30.7	**7.8**	47.7	56.3	165.6	821.4	62.0	1.24'	23 - VI
1936	39.7	68.8	76.1	41.4	40.1	77.7	54.1	**13.8**	51.3	**118.2**	17.6	14.7	613.5	43.5	9.00'	31 - X
1937	34.4	55.1	33.4	63.8	62.2	51.3	101.6	27.8	**7.2**	64.8	**119.9**	55.1	676.6	39.2	3.55'	28 - VII
1938	24.6	21.3	23.9	—	—	—	—	—	—	—	—	—	—	—	—	—
Ἀθρ.	722.7	493.7	413.0	480.9	483.1	663.5	286.8	195.2	234.9	681.5	485.1	739.2	5605.4	Μέσ. ἐτήσ. 10ετίας 560.5		
Μ. Ὅροι	65.7	44.9	37.5	48.1	48.3	66.4	28.7	19.5	21.3	61.9	44.1	67.2	560 5	Μέγ. ἡμερ. 5ετίας 62.0 (23 - VI - 1935)		

Λεκάνη Στρυμόνος
Νομός Σερρών 'Αριθ. **256β**

Βροχομετρικός Σταθμός **Σερρών**
'Υψόμ. 28 m. 'Υπηρεσία μετρήσεως ΜΥΥΑ

ΕΤΟΣ	I	II	III	IV	V	VI	VII	VIII	IX	X	XI	XII	'Ετήσιον	Μέγ. ήμερήσιον έτους "Υψος	Διάρκ.	'Ημερ/νία
1930	**78.7**	22.6	5.0	53.5	68.8	77.2	22.3	**1.0**	51.4	70.9	17.6	74.5	543.5	48.2	—	29 - I
1931	97.2	76.0	26.7	75.0	44.1	86.5	28.4	**7.2**	27.4	18.9	29.1	**97.7**	614.2	34.1	—	4 - VI
1932	12.8	—	48.5	43.3	28.1	21.7	2.6	6.2	40.7	18.2	14.5	10.3	—	—	—	—
1933	33.7	41.1	17.7	22.5	**98.7**	39.0	**5.7**	17.8	9.0	77.0	30.6	76.3	469.1	32.2	—	16 - V
1934	**87.2**	3.4	13.7	13.7	64.6	49.4	20.2	6.8	**2.4**	29.4	62.5	80.5	433.8	50.7	—	17 - XII
1935	**196.9**	29.4	60.4	18.4	12.1	136.0	20.2	8.1	**5.1**	51.0	54.9	162.7	755.2	95.3	—	24 - VI
1936	29.6	73.2	73.5	38.4	57.9	102.0	61.2	28.4	44.7	**126.2**	42.8	**16.3**	694.2	55.2	—	31 - X
1937	41.0	57.2	38.1	31.1	51.9	82.7	101.2	21.8	**7.7**	94.5	**152.8**	56.0	736.0	40.4	—	2 - X
1938	29.7	21.3	16.1	80.8	23.1	1.9	**1.3**	31.2	2.4	59.1	24.7	**122.8**	414.4	25.8	—	15 - IV
1939	66.0	18.9	80.1	41.6	19.0	68.8	59.4	**15.3**	41.6	73.7	70.3	**88.0**	642.7	60.0	—	2 - VI
"Αθρ.	672.8	343.1	379.8	418.3	468.3	665.2	322.5	143.8	232.4	618.9	499.8	785.1	5303.1	Μέσ. έτήσ. 9ετίας		589.2
Μ. "Οροι	67.3	38.1	38.0	41.8	46.8	66.5	32.2	14.4	23.2	61.9	50.0	78.5	589.2	Μέγ. ήμερ. 9ετίας (24 - VI - 1935)		95.3

Λεκάνη —
Νομός **Λασηδίου** 'Αριθ. **257**

Βροχομετρικός Σταθμός **Σητείας** (Κρήτης)
'Υψόμ. 45 m. 'Υπηρεσία μετρήσεως ΜΥΥΑ

ΕΤΟΣ	I	II	III	IV	V	VI	VII	VIII	IX	X	XI	XII	'Ετήσιον	Μέγ. ήμερήσιον έτους "Υψος	Διάρκ.	'Ημερ/νία
1930	**170.0**	65.0	30.0	10.0	10.0	20.0	**0**	**0**	118.0	124.0	66.0	135.0	749.0	99.0	—	30 - X
1931	130.0	**175.0**	40.0	40.0	0.2	**0.0**	**0.0**	**0.0**	0.3	4.4	21.0	61.0	471.9	35.0	—	9 - I
1932	**119.0**	46.0	24.0	0.0	13.0	0.0	**0**	**0**	**0**	16.0	28.1	12.8	258.9	41.0	—	15 - I
1933	78.4	43.0	6.1	20.0	5.0	1.0	0	0	0.4	—	15.0	201.0	—	—	—	—
1934	105.0	94.0	37.0	67.0	4.0	**0**	**0**	0.0	0.0	**115.6**	13.0	111.0	546.6	—	—	—
1935	**170.0**	76.0	59.0	8.5	0.0	**0**	**0**	**0**	0.0	15.0	69.0	50.0	447.5	54.0	—	27 - I
1936	118.0	42.5	21.8	13.2	11.0	19.0	1.0	**0**	0.0	39.6	**134.1**	130.3	530.5	46.0	—	29 - XI
1937	110.8	102.4	0.0	7.0	16.3	**0**	**0**	**0**	0.0	156.5	**144.5**	73.6	611.1	87.0	—	17 - X
1938	90.0	68.1	47.2	53.7	**0**	**0**	**0**	0.0	2.8	5.0	71.2	**181.3**	519.3	25.4	—	19 - XII
1939	60.0	31.0	81.8	0.0	9.0	56.7	**0**	0.0	**0**	0.0	**154.1**	38.3	430.9	76.0	—	8 - IX
"Αθρ.	1151.2	743.0	346.9	219.4	68.5	96.7	1.0	0.0	121.5	476.1	716.8	994.3	4564.7	Μέσ. έτήσ. 9ετίας		507.2
Μ. "Οροι	115.1	74.3	34.7	21.9	6.9	9.7	0.1	0.0	12.2	52.9	71.6	99.4	507.2	Μέγ. ήμερ. 8ετίας (30 - X - 1930)		99.0

Λεκάνη 'Αλιάκμονος
Νομός **Κοζάνης** 'Αριθ. **258**

Βροχομετρικός Σταθμός **Σιατίστης**
'Υψόμ. 900 ; m. 'Υπηρεσία μετρήσεως ΜΥΥΑ

ΕΤΟΣ	I	II	III	IV	V	VI	VII	VIII	IX	X	XI	XII	'Ετήσιον	Μέγ. ήμερήσιον έτους "Υψος	Διάρκ.	'Ημερ/νία
1937	;	57.4	53.1	104.1	79.6	120.3	103.0	8.5	—	103.2	188.3	—	—	—	—	—
1938	—	88.4	—	162.5	72.7	71.6	—	9.0	13.6	167.2	140.4	289.9	—	—	—	—
1939	—	—	—	55.3	—	—	30.4	—	—	83.8	75.1	—	—	—	—	—
"Αθρ.	—	145.8	53.1	321.9	152.3	191.9	133.4	17.5	13.6	354.2	403.8	289.9	—			
Μ. "Οροι	—	72.9	53.1	107.3	76.2	96.0	66.7	8.8	13.6	118.1	134.6	289.9	—			

Λεκάνη **Στρυμόνος**
Νομός **Σερρών** Ἀριθ. **259**

Βροχομετρικός Σταθμός **Σιδηροκάστρου**
Ὑψόμ. 73 m. Ὑπηρεσία μετρήσεως ΜΟ, ΕΤΥΕΜ

ΕΤΟΣ	I	II	III	IV	V	VI	VII	VIII	IX	X	XI	XII	Ἐτήσιον	Μέγ. ἡμερήσιον ἔτους Ὕψος	Διάρκ.	Ἡμερ/νία
1923	—	—	—	59.0	36.0	—	143.5	8.0	0.0	0.0	18.0	24.0	—	—	—	—
1924	**0.0**	78.0	26.0	11.0	47.0	54.0	**0.0**	33.0	81.0	**90.0**	43.0	2.0	465.0	35.0	13.40'	29 - IX
1925	**0.0**	21.0	62.5	31.0	56.0	57.0	72.0	**0.0**	38.0	24.0	**94.5**	59.0	515.0	43.0	5.00'	2 - VI
1926	69.0	9.0	54.0	12.0	22.0	41.0	9.0	26.0	**4.0**	18.0	12.0	**80.0**	356.0	40.0	24.00'	7 - X-I
1927	65.0	12.0	30.0	72.0	28.0	25.0	**0.0**	**0.0**	33.0	64.0	32.0	**81.0**	462.0	32.0	10.00'	21 - I
1928	49.0	20.0	71.0	**109.0**	24.0	55.0	20.0	**0.0**	**0.8**	**0.0**	97.0	65.0	510.0	35.0	2.00'	30 - VI
1929	30.0	77.0	20.0	25.0	71.0	51.0	**5.0**	61.0	38.0	44.5	76.0	**84.0**	582.0	42.0	24.00'	16 - II
1930	45.0	14.0	**0.0**	43.0	**112.0**	79.0	27.0	5.0	102.0	75.0	**0.0**	85.0	587.0	60.0	6.00'	20 - V
1931	88.0	37.0	51.0	121.0	70.0	83.0	56.0	11.0	57.0	2.0	—	—	—	—	—	—
1939	42.3	**6.5**	62.7	**86.7**	29.9	42.8	**46.5**	40.1	35.0	67.0	79.4	80.3	619.2	48.0	1.30	30 - IV
1940	80.4	15.9	31.6	82.6	100.3	70.5	41.2	40.7	12.2	—	—	—	—	—	—	—
Ἄθρ.	468.7	290.4	408.8	652.3	596.2	558.3	420.2	224.8	400.2	404.0	451.9	560.3	4096.2	Μέσ. ἐτήσ. 8ετίας 512.0		
Μ. Ὅροι	46.9	29.0	40.9	59.3	54.2	55.8	38.2	50.4	36.4	40.4	50.2	62.2	512.0	Μέγ. ἡμερ. 8ετίας 60.0 (20 - V - 1930)		

Λεκάνη **Πηνειοῦ Ἠλείας**
Νομός **Ἠλείας** Ἀριθ. **260**

Βροχομετρικός Σταθμός **Σιμοπούλου**
Ὑψόμ. 500 m. Ὑπηρεσία μετρήσεως ΥΓ

ΕΤΟΣ	I	II	III	IV	V	VI	VII	VIII	IX	X	XI	XII	Ἐτήσιον	Μέγ. ἡμερήσιον ἔτους Ὕψος	Διάρκ.	Ἡμερ/νία
1936	—	—	—	—	—	—	—	—	—	—	114.4	70.4	—	—	—	—
1937	73.5	116.5	47.3	**46.6**	89.6	6.5	6.3	**0.0**	5.3	32.9	125.1	**428.2**	977.8	89.8	24.00'	28 - XII
1938	143.0	103.9	1.9	83.3	3.0	**0.0**	14.7	**0.0**	32.7	75.1	106.9	**287.0**	851.5	61.2	8.00'	11 - IV
1939	129.6	80.0	164.7	—	46.4	9.9	0.0	0.4	41.5	64.9	104.3	462.8	—	—	—	—
1940	268.9	103.6	81.5	42.4	172.6	18.7	**0.0**	**0.0**	**0.0**	119.9	133.4	**315.9**	1256.9	89.7	10.00'	17 - I
1941	**246.5**	109.5	32.7	89.6	49.2	**0.0**	**0.0**	20.7	43.6	141.4	149.6	121.9	1004.7	33.4	13.00'	9 - XII
1942	**347.7**	179.7	42.8	11.3	**0.0**	3.4	**0.0**	2.3	**0.0**	29.1	156.0	63.1	835.4	32.2	9.00'	26 - I
Ἄθρ.	1209.2	693.2	370.9	273.2	360.8	38.5	21.0	23.4	123.1	463.3	889.7	1679.3	4926.3	Μέσ. ἐτήσ. 5ετίας 985.3		
Μ. Ὅροι	201.5	115.5	61.8	54.6	60.1	6.4	3.5	3.9	20.5	77.2	127.1	239.9	985.3	Μέγ. ἡμερ. 5ετίας 89.8 (28 - XII - 1937)		

Λεκάνη —
Νομός **Εὐβοίας** Ἀριθ. **261**

Βροχομετρικός Σταθμός **Σκοπέλου**
Ὑψόμ. 12 m. Ὑπηρεσία μετρήσεως ΜΥΥΑ

ΕΤΟΣ	I	II	III	IV	V	VI	VII	VIII	IX	X	XI	XII	Ἐτήσιον	Μέγ. ἡμερήσιον ἔτους Ὕψος	Διάρκ.	Ἡμερ/νία
1930	105.0	91.0	78.0	33.0	41.0	52.0	10.0	**1.0**	**187.0**	42.0	51.0	73.5	764.5	63.0	—	24 - IX
1931	90.0	64.5	150.0	67.0	13.5	5.5	**0.0**	0.5	2.5	89.0	43.0	**163.1**	688.6	100.0	—	28 - III
Ἄθρ.	195.0	155.5	228.0	100.0	54.5	57.5	10.0	1.5	189.5	131.0	94.0	236.6	1453.1	Μέσ. ἐτήσ. 2ετίας 726.6		
Μ. Ὅροι	97.5	77.8	114.0	50.0	27.3	28.8	5.0	0.8	94.8	65.5	47.0	118.3	726.6	Μέγ. ἡμερ. 2ετίας 100.0 (28 - III - 1931)		

Λεκάνη **Ἀλιάκμονος**
Νομός **Πέλλης** Ἀριθ. **262**

Βροχομετρικός Σταθμός **Σκύδρας**
Ὑψόμ. 35 m. Ὑπηρεσία μετρήσεως ΕΤΥΕΜ

ΕΤΟΣ	I	II	III	IV	V	VI	VII	VIII	IX	X	XI	XII	Ἐτήσιον	Μέγ. ἡμερήσιον ἔτους Ὕψος	Διάρκ.	Ἡμερ/νία
1939	—	—	—	58.8	12.5	27.5	25.8	20.5	89.1	56.2	88.0	81.9	—	—	—	—
1940	116.2	15.0	81.7	83.6	67.4	58.3	133.6	11.7	5.4	77.6	—	—	—	—	—	—
Ἄθρ.	116.2	15.0	81.7	142.4	79.9	85.8	159.4	32.2	94.5	133.8	88.0	81.9	—			
Μ. Ὅροι	116.2	15.0	81.7	71.2	39.9	42.9	79.7	16.1	47.2	66.9	88.0	81.9	—			

Λεκάνη —
Νομός Εύβοίας

Αριθ. **263**

Βροχομετρικός Σταθμός **Σκύρου**
Υψόμ. 137 m. Υπηρεσία μετρήσεως ΜΥΥΑ

ΕΤΟΣ	I	II	III	IV	V	VI	VII	VIII	IX	X	XI	XII	Ετήσιον	Μέγ. ημερήσιον έτους		
														Ύψος	Διάρκ.	Ημερ/νία
1930	81.5	**102.1**	27.5	26.5	32.5	16.9	5.4	**0.5**	27.8	24.8	15.7	88.6	449.8	43.0	—	22 - II
1931	**215.6**	108.1	86.8	45.3	1.0	6.2	3.5	**0.0**	40.6	34.9	57.1	156.0	755.1	66.3	—	13 - I
1932	18.5	61.9	**98.8**	4.2	9.0	1.2	**0**	4.5	0.0	9.4	75.8	4.9	288.2	26.5	—	1 - XI
1933	120.9	95.4	19.1	13.8	26.2	54.3	**0**	16.7	17.8	28.6	16.8	**135.9**	543.5	55.2	—	21 - II
1934	90.9	21.7	43.0	10.2	5.3	6.7	7.0	**0**	0.2	21.5	**93.6**	32.6	332.7	73.5	—	12 - XII
1935	161.4	34.3	64.1	10.1	3.4	4.8	0.0	**0**	0.0	57.4	111.7	**175.5**	622.7	53.9	—	10 - XII
1936	53.3	111.5	41.9	16.9	64.8	12.7	36.2	0.6	**0.3**	119.1	79.7	**124.0**	661.2	45.4	—	31 - X
1937	54.1	101.3	16.2	17.4	12.3	2.1	27.3	**0.0**	3.8	26.6	98.1	**234.0**	593.2	61.4	—	3 - II
1938	83.0	66.6	80.1	66.2	5.9	**0**	**0**	0.0	17.2	105.7	48.3	**214.8**	687.8	70.0	—	8 - XII
1939	106.9	112.2	**175.0**	7.3	11.3	58.7	**0**	1.5	41.0	8.5	36.3	110.9	669.6	74.9	—	28 - II
Άθρ.	986.1	813.1	652.5	217.9	171.7	163.6	79.4	23.8	148.7	436.5	633.1	1277.2	5603.6	Μέσ. έτήσ. 10ετίας 560.4		
Μ. Όροι	98.6	81.3	65.3	21.8	17.2	16.4	7.9	2.4	4.9	43.7	63.3	127.7	560.4	Μέγ. ήμερ. 10ετίας 74.9 (28 - II - 1939)		

Λεκάνη Βουραϊκού
Νομός Αχαΐας

Αριθ. **264**

Βροχομετρικός Σταθμός **Σουβάρδου**
Υψόμ. 1150 m. Υπηρεσία μετρήσεως ΕΓΛΑ

ΕΤΟΣ	I	II	III	IV	V	VI	VII	VIII	IX	X	XI	XII	Ετήσιον	Μέγ. ημερήσιον έτους		
														Ύψος	Διάρκ.	Ημερ/νία
1939	—	—	—	—	—	—	—	—	72.0	107.1	92.4	318.4	—	—	—	—
1940	**325.8**	77.4	93.6	119.1	144.5	64.0	25.3	8.7	**0.0**	130.0	95.2	319.6	1403.2	69.2	—	12 - I
1941	209.2	142.3	80.3	84.2	51.2	28.6	0.0	6.5	—	—	—	—	—	—	—	—
Άθρ.	535.0	219.7	173.9	203.3	195.7	92.6	25.3	15.2	72.0	237.1	187.6	638.0	1403.2			
Μ. Όροι	267.5	109.0	86.9	101.6	97.8	46.3	12.6	7.6	36.0	118.5	93.8	319.0	1403.2			

Λεκάνη Παμίσου
Νομός Μεσσηνίας

Αριθ. **265**

Βροχομετρικός Σταθμός **Σουλίου** (Δερβενίου)
Υψόμ. 550 m. Υπηρεσία μετρήσεως ΥΤΠ

ΕΤΟΣ	I	II	III	IV	V	VI	VII	VIII	IX	X	XI	XII	Ετήσιον	Μέγ. ημερήσιον έτους		
														Ύψος	Διάρκ.	Ημερ/νία
1930	—	—	—	—	—	—	—	—	—	112.6	8.3	151.7	—	—	—	—
1931	228.0	114.3	60.2	44.0	90.6	10.0	7.6	**0.0**	53.9	110.6	70.0	**253.5**	1042.7	53.4	7.15'	25 - I
1932	11.8	**108.1**	75.7	31.8	16.2	**0**	17.0	20.4	6.0	78.2	86.2	41.8	493.2	31.4	—	24 - XI
1933	321.4	168.8	40.8	112.4	33.4	63.4	—	27.6	74.4	49.6	—	—	—	—	—	—
1934	154.4	56.6	119.0	—	146.0	29.0	0.0	—	—	—	—	—	—	—	—	—
1935	274.0	83.2	98.2	—	—	—	—	—	30.0	149.7	—	—	—	—	—	—
1936	—	—	—	—	—	30.4	0.0	21.5	53.3	148.0	211.0	92.0	—	—	—	—
1937	115.5	208.0	60.0	83.5	27.5	77.0	13.0	**0.0**	22.0	143.0	221.5	**466.5**	1437.5	76.0	16.00'	4 - XII
1938	140.5	137.5	37.0	119.5	14.0	2.0	**0.0**	3.0	67.0	157.0	105.0	**349.0**	1131.5	54.0	24.00'	24 - XII
1939	170.0	114.0	218.0	53.0	15.0	57.0	**4.5**	36.0	94.0	156.0	74.0	**402.0**	1393.5	59.0	20.00'	26 - XII
1940	299.0	125.0	—	41.0	68.0	18.0	0.0	—	4.0	130.0	151.0	—	—	—	—	—
1941	**248.0**	138.0	61.0	133.0	20.0	13.0	**5.0**	7.0	62.0	126.0	136.0	137.0	1086.0	54.0	12.00'	10 - X
1942	386.0	—	74.0	26.0	3.0	16.0	0.0	27.0	14.0	70.0	146.0	44.0	—	—	—	—
Άθρ.	2348.6	1253.5	843.9	644.2	433.7	315.8	47.1	142.5	480.6	1430.7	1209.0	1937.5	6584.4	Μέσ. έτήσ. 6ετίας 1097.4		
Μ. Όροι	213.5	125.3	84.4	71.6	43.4	28.7	4.7	15.8	43.7	119.2	120.9	215.3	1097.4	Μέγ. ήμερ. 6ετίας 76.0 (4 - XII - 1937)		

Λεκάνη Θυάμιδος (Καλαμᾶ) — Βροχομετρικός Σταθμός **Σουλοπούλου**
Νομός Ἰωαννίνων — Ἀριθ. **266** — Ὑψόμ. 220 m. Ὑπηρεσία μετρήσεως ΥΓ

ΕΤΟΣ	I	II	III	IV	V	VI	VII	VIII	IX	X	XI	XII	Ἐτήσιον	Μέγ. ἡμερήσιον ἔτους Ὕψος	Διάρκ.	Ἡμερ/νία
1932	—	80.1	204.8	87.5	60.8	10.0	13.4	20.6	17.0	75.4	103.8	106.1	—	—	—	—
1933	141.3	197.7	44.9	65.1	97.9	36.4	19.9	86.2	**12.0**	216.2	**304.5**	293.3	1515.4	53.8	10.00'	16 - I
1934	179.0	12.3	106.4	60.8	24.3	57.4	5.5	0.4	71.3	—	83.8	98.7	—	—	—	—
1935	**386.5**	161.5	79.9	22.0	19.1	30.4	**0.0**	**0.0**	46.5	223.0	173.5	346.5	1488.9	87.0	6.00'	23 - X
1936	91.0	158.0	145.0	148.0	99.5	34.0	**0.0**	**0.0**	74.5	129.0	**190.0**	64.0	1133.0	40.0	8.00'	29 - X
1937	156.0	246.0	74.0	94.0	45.0	35.0	**0.0**	7.0	105.0	63.0	305.0	**505.0**	1635.0	95.0	23.00'	4 - XII
1938	170.0	120.1	16.5	111.5	70.5	27.5	**4.0**	17.0	48.0	217.0	175.0	**400.0**	1377.1	110.0	5.00'	28 - X
1939	258.0	10.0	346.0	12.0	93.0	—	4.0	0.0	—	222.0	144.0	739.0	—	—	—	—
1940	225.0	130.0	117.5	114.5	214.0	70.0	3.0	22.0	18.0	—	—	—	—	—	—	—
Ἄθρ.	1556.8	1115.7	1135.0	715.4	724.1	300.7	49.8	153.2	392.3	1145.6	1479.6	2552.6	7149.4	Μέσ. ἐτήσ. 5ετίας 1429.9		
Μ. Ὅροι	194.6	124.0	126.1	79.5	80.4	37.6	5.5	17.0	49.0	163.6	184.9	319.1	1429.9	Μέγ. ἡμερ. 5ετίας 110.0 (28 - X - 1938)		

Λεκάνη Ἔβρου — Βροχομετρικός Σταθμός **Σουφλίου**
Νομός Ἔβρου — Ἀριθ. **267** — Ὑψόμ. 41 m. Ὑπηρεσία μετρήσεως ΜΥΥΑ

ΕΤΟΣ	I	II	III	IV	V	VI	VII	VIII	IX	X	XI	XII	Ἐτήσιον	Μέγ. ἡμερήσιον ἔτους Ὕψος	Διάρκ.	Ἡμερ/νία
1930	—	—	—	—	—	—	—	—	57.5	74.1	46.8	120.9	—	—	—	—
1931	52.6	**114.8**	43.6	72.3	24.7	82.3	41.5	**4.4**	75.0	113.4	78.0	108.6	811.2	50.0	—	4 - VI
1932	45.0	14.0	20.6	**0.0**	41.0	46.2	6.2	14.8	5.8	9.4	**102.1**	31.3	336.4	47.9	—	1 - XI
1933	42.8	66.9	26.4	29.0	36.0	51.3	37.9	53.4	**9.6**	47.1	65.2	**88.9**	554.5	38.6	—	14 - XII
1934	57.7	3.4	6.8	0.4	9.2	89.2	30.1	0	—	40.6	142.5	51.0	—	—	—	—
1935	**174.6**	48.2	90.6	163.4	61.0	70.0	**10.4**	38.8	14.7	43.7	264.4	**269.0**	1248.8	77.6	—	27 - XI
1936	22.0	;	297.0	53.7	—	29.3	6.3	;	111.6	56.7	112.3	;	—	—	—	—
1937	92.8	38.5	36.0	80.4	26.1	**4.9**	60.3	14.4	48.4	67.2	93 3	**218.5**	780.8	63.9	—	9 - I
1938	32.6	36.9	—	33.5	51.0	—	—	19.2	45.3	94.0	—	127.0	—	—	—	—
1939	—	—	—	—	87.0	—	—	—	34.5	11.6	48.2	—	—	—	—	—
Ἄθρ.	520.1	322.7	521.0	432.7	336.0	373.2	192.7	145.0	402.4	557.8	952.8	1015.2	3731.7	Μέσ. ἐτήσ. 5ετίας 746.3		
Μ. Ὅροι	65.0	46.1	74.4	54.1	42.0	53.3	27.5	20.7	44.7	55.8	105.9	126.9	746.3	Μέγ. ἡμερ. 5ετίας 77.6 (27 - XI - 1935)		

Λεκάνη Εὐρώτα — Βροχομετρικός Σταθμός **Σοχᾶ**
Νομός Λακωνίας — Ἀριθ. **268** — Ὑψόμ. 875 m. Ὑπηρεσία μετρήσεως ΥΓ

ΕΤΟΣ	I	II	III	IV	V	VI	VII	VIII	IX	X	XI	XII	Ἐτήσιον	Μέγ. ἡμερήσιον ἔτους Ὕψος	Διάρκ.	Ἡμερ/νία
1931	—	—	—	—	—	—	—	—	—	—	254.3	461.4	—	—	—	—
1932	57.5	230.9	**292.0**	87.2	11.7	0.4	12.7	**0.0**	19.0	90.7	174.3	71.9	1048.3	86.5	—	3 - III
1933	**456.7**	340.4	104.8	131.5	**24.1**	83.0	46.8	25.7	60.2	71.2	202.4	404.8	1951.6	93.5	—	24 - XI
1934	232.9	54.8	169.9	57.4	82.5	4.2	**0.0**	**0.0**	8.5	105.6	110.6	**338.7**	1165.1	93.1	—	2 - I
1935	**364.3**	218.8	227.8	46.9	**0.0**	40.0	**0.0**	**0.0**	65.2	160.6	84.9	335.2	1543.7	131.3	—	2 - III
Ἄθρ.	1111.4	844.9	794.5	323.0	118.3	127.6	59.5	25.7	152.9	428.1	826.5	1612.0	5708.7	Μέσ. ἐτήσ. 4ετίας 1427.2		
Μ. Ὅροι	277.8	211.2	198.6	80.7	29.6	31.9	14.9	6.4	38.2	107.0	165.3	322.4	1427.2	Μέγ. ἡμερ. 4ετίας 131.3 (2 - III - 1935)		

Λεκάνη Ἔλους Συκουρίου — Βροχομετρικός Σταθμός **Σπηλιᾶς**
Νομός Λαρίσης — Ἀριθ. **270** — Ὑψόμ. 820 m. Ὑπηρεσία μετρήσεως ΥΓ

ΕΤΟΣ	I	II	III	IV	V	VI	VII	VIII	IX	X	XI	XII	Ἐτήσιον	Μέγ. ἡμερήσιον ἔτους Ὕψος	Διάρκ.	Ἡμερ/νία
1932	—	—	—	—	—	—	—	—	—	—	242.4	8.4	—	—	—	—
1933	72.3	83.5	29.2	34.3	74.8	65.2	**2.7**	54.9	18.9	107.9	28.7	**128.6**	703.0	73 5	9.10'	21 - II
1934	104.0	45.7	174.9	19.8	101.5	72.3	4.0	**0.0**	11.7	94.4	84.8	**176.8**	889.9	162.8	23.00'	4 - III
1935	**265.5**	59.9	144.1	9.4	16.0	54.6	**2.2**	5.0	3.5	82.9	70.1	256.3	969.5	90.0	24.00'	31 - III
1936	138.0	**284.3**	93.7	157.9	70.5	10.0	23.9	**2.0**	26.0	89.3	16.9	70.4	982.9	104.0	24.00'	25 - IV

1937	80.2	48.7	15.2	21.8	74.1	28.3	27.1	**14.2**	113.2	98.1	**176.9**	133.1	830.9	86.0	—	3 - IX
1938	139.0	126.0	307.5	163.5	42.6	0.0	20.3	—	9.8	68.5	51.4	206.2	—	—	—	—
1939	**157.5**	56.9	86.0	80.3	37.8	132.4	**0.0**	**0.0**	59.9	91.0	70.6	107.0	879.2	71.0	23.15'	2 - VI
1940	**559.0**	72.9	44.5	32.0	121.7	100.7	36.2	**13.6**	18.3	53.8	43.5	45.3	1141.5	125.0	11.00'	25 - I
1941	38.9	14.8	34.6	43.9	77.4	4.3	18.1	28.0	87.5	178.6	157.4	—	—	—	—	—
1942	**167.6**	143.2	41.4	18.9	8.4	124.2	34.3	35.8	**0.0**	109.4	63.1	7.6	753.9	103.7	12.15'	15 - X
Σύν.	1721.8	935.9	971.1	581.8	624.8	592.0	168.8	153.5	348.8	975.9	1005.8	1139.7	7150.8	Μέσ. ετήσ. 8ετίας 893.8		
Μ. Όροι	172.2	93.6	97.1	58.2	62.5	59.2	16.9	17.0	34.9	97.6	91.4	114.0	893.8	Μέγ. ήμερ. 8ετίας 162.8 (4 - III - 1934)		

Λεκάνη Κηφισοῦ Ἀττικῆς
Νομός Ἀττικοβοιωτίας Ἀριθ. **271**

Βροχομετρικός Σταθμός **Σταμάτας**
Ὑψόμ. 370 m. Ὑπηρεσία μετρήσεως ΕΥΔΑ

ΕΤΟΣ	I	II	III	IV	V	VI	VII	VIII	IX	X	XI	XII	Ἐτήσιον	Μέγ. ἡμερήσιον ἔτους Ὕψος	Διάρκ.	Ἡμερ/νία
1931	**281.0**	**0.0**	5.8	87.5	12.8	3.0	**0.0**	**0.0**	20.0	37.2	83.0	220.1	750.4	71.0	—	29 - XII
1932	67.0	98.6	**180.5**	34.9	30.8	2.6	**0.0**	1.6	**0.0**	18.0	127.4	48.2	609.6	46.0	—	3 - III
1933	**172.0**	111.0	17.6	54.6	35.9	27.2	10.5	**8.9**	18.2	20.8	9.6	118.0	604.3	68.2	—	22 - I
1934	**281.0**	172.5	59.2	**14.0**	**0.0**	10.3	59.2	**0.0**	**0.0**	13.8	133.8	194.5	938.3	152.0	—	14 - I
1935	**182.4**	67.8	63.4	7.2	**0.0**	7.6	8.0	**0.0**	**0.0**	49.1	35.5	133.2	554.2	59.8	—	14 - XII
1936	91.7	87.2	47.5	30.8	76.3	71.5	48.1	28.1	**3.6**	131.6	**185.8**	161.1	963.3	68.4	—	6 - XI
1937	63.8	90.3	16.9	40.7	65.0	**0.0**	68.7	2.4	4.2	**196.3**	88.8	159.4	796.7	94.1	—	18 - X
1938	63.3	161.3	48.8	151.7	14.0	**0.0**	**0.0**	20.4	48.7	74.4	72.0	**196.1**	850.7	64.2	—	12 - IY
1939	150.3	113.0	178.6	15.9	13.9	139.9	**0.0**	24.0	33.0	26.3	71.4	**181.1**	947.4	68.2	—	28 - II
1940	**188.5**	68.4	44.3	44.2	97.3	63.3	65.8	5.4	**0.0**	32.5	105.6	125.0	840.3	—	—	—
1941	80.9	78.6	21.1	35.7	23.7	28.7	**0.0**	6.3	**0.0**	**190.2**	36.2	91.8	593.2	151.2	—	16 - X
1942	**183.5**	169.5	85.5	36.1	**0.0**	32.1	**0.0**	3.7	**0.0**	79.0	117.6	40.1	747.1	61.2	—	1 - III
Σύν.	1805.4	1218.2	769.2	553.5	369.9	386.2	260.3	100.8	127.7	869.2	1066.7	1668.6	9195.5	Μέσ. ετήσ. 12ετίας 766.3		
Μ. Όροι	150.4	101.5	64.1	46.1	30.8	32.2	21.7	8.4	10.6	72.4	88.9	139.0	766.3	Μέγ. ήμερ. 11ετίας 152.0 (14 - I - 1934)		

Λεκάνη Ἕλους Σαρηγκιόλ
Νομός Κοζάνης Ἀριθ. **272**

Βροχομετρικός Σταθμός **Σταρειδώλων**
Ὑψόμ. 664 m. Ὑπηρεσία μετρήσεως ΥΓ

ΕΤΟΣ	I	II	III	IV	V	VI	VII	VIII	IX	X	XI	XII	Ἐτήσιον	Μέγ. ἡμερήσιον ἔτους Ὕψος	Διάρκ.	Ἡμερ/νία
1931	—	—	20.0	135.5	73.5	70.0	3.0	1.0	27.5	17.5	45.5	32.0	—	—	—	—
1932	15.0	21.5	37.0	46.0	37.4	25.9	0.0	—	—	—	—	—	—	—	—	—
Σύν.	15.0	21.5	57.0	181.5	110.9	95.9	3.0	1.0	27.5	17.5	45.5	32.0	—			
Μ. Όροι	15.0	21.5	28.5	90.7	55.4	47.9	1.5	1.0	27.5	17.5	45.5	32.0	—			

Λεκάνη —
Νομός Κερκύρας Ἀριθ. **273**

Βροχομετρικός Σταθμός **Σταυροῦ**
Ὑψόμ. 171 m. Ὑπηρεσία μετρήσεως ΥΓ

ΕΤΟΣ	I	II	III	IV	V	VI	VII	VIII	IX	X	XI	XII	Ἐτήσιον	Μέγ. ἡμερήσιον ἔτους Ὕψος	Διάρκ.	Ἡμερ/νία
1934	60.1	116.6	72.0	40.0	22.5	33.9	4.8	**1.9**	56.8	**299.8**	261.8	234.8	1205.0	134.2	3.10'	7 - XI
1935	**387.6**	106.8	109.6	5.8	27.4	11.8	**0.0**	**0.0**	79.5	192.2	130.9	329.8	1381.4	127.4	12.30'	21 - X
1936	174.9	146.8	107.1	135.6	67.8	57.8	**0.0**	**0.0**	68.8	**192.5**	134.6	87.4	1173.3	62.6	13.30'	4 - I
1937	125.4	234.7	86.5	135.3	23.5	5.3	**0.0**	40.2	119.9	234.8	368.1	**512.9**	1886.6	92.6	13.00'	6 - II
1938	134.6	72.8	19.2	92.1	13.4	**0.0**	5.2	56.2	8.0	218.5	204.5	**220.2**	1044.7	64.3	3.30'	28 - XI
1939	182.8	130.0	237.7	60.1	117.3	4.7	**0.0**	17.0	280.6	213.8	283.2	**312.1**	1839.3	123.4	8.00'	24 - XI
1940	**207.0**	78.9	70.1	128.7	132.9	39.9	**0.0**	3.0	**0.0**	183.8	68.7	46.8	959.8	81.4	12.30'	10 - IY
1941	131.7	57.4	41.7	—	—	—	—	—	—	—	—	—	—	—	—	—
Σύν.	1404.1	944.0	743.9	597.6	404.8	153.4	10.0	118.3	613.6	1535.4	1451.8	1744.0	9490.1	Μέσ. ετήσ. 7ετίας 1355.7		
Μ. Όροι	175.5	118.0	93.0	85.4	57.8	21.9	1.4	16.9	87.6	219.3	207.4	249.1	1355.7	Μέγ. ήμερ. 7ετίας 134.2 (7 - XI - 1934)		

Λεκάνη Στρυμόνος
Νομός Σερρῶν 'Αριθ. **274**

Βροχομετρικός Σταθμός **Στρυμονικοῦ** ('Ορλιακο)
'Υψόμ. 197 m. 'Υπηρεσία μετρήσεως ΜΟ

ΕΤΟΣ	I	II	III	IV	V	VI	VII	VIII	IX	X	XI	XII	'Ετήσιον	Μέγ. ήμερήσιον έτους 'Υψος	Διάρκ.	'Ημερ/νία
1926	—	—	—	—	—	44.4	29.3	38.0	0.0	0.0	10.5	82.1	—	—	—	—
1927	34.0	—	10.0	44.4	45.2	2.0	1.3	3.2	23.5	64.5	43.1	95.4	—	—	—	—
1928	45.0	24.0	65.7	71.6	49.0	15.5	14.4	6.4	**6.0**	8.4	**78.4**	39.7	424.1	28.4	10.30'	25 - IY
1929	16 6	48.6	12.2	37.8	22.4	21.6	**2.2**	35.4	30.5	72.6	**76.4**	66.0	442.3	34.0	22.00'	20 - XI
1930	29.3	30.5	**12.0**	54.8	73.4	71.2	12.6	18.4	34.4	32.5	12.3	**81.2**	462.6	32.3	24.00'	6 - YI
1931	71.6	61.2	51.1	68.9	63.2	71.2	22.2	12.2	51.0	37.4	—	—	—	—	—	—
'Αθρ.	196.5	164.3	151.0	277.5	253.2	225.9	82.0	113.6	145.4	215.4	220.7	364.4	1329.0	Μέσ. ἐτήσ. 3ετίας 443.0		
Μ. 'Οροι	39.3	41.1	30.2	55.5	50.6	37.6	13.7	18.9	24.2	35.9	44.1	72.9	443.0	Μέγ. ήμερ 3ετίας 34.0 (20 - XI - 1929)		

Λεκάνη Μαντινειακοῦ Πεδίου
Νομός 'Αρκαδίας 'Αριθ. **275**

Βροχομετρικός Σταθμός **Συλλίμνης**
'Υψόμ. 920 m. 'Υπηρεσία μετρήσεως ΥΓ

ΕΤΟΣ	I	I	III	IV	V	VI	VII	VIII	IX	X	XI	XII	'Ετήσιον	Μέγ. ήμερήσιον έτους 'Υψος	Διάρκ.	'Ημερ/νία
1931	—	—	—	—	—	—	—	—	—	73.6	128.6	284.4	—	—	—	—
1932	71.9	126.8	**149.1**	63.6	37.0	26.9	1.8	**0.0**	5.3	34.2	111.3	40.2	668.1	38.0	7.00'	10 - II
1933	196.3	145.9	53.7	72.7	18.1	55.9	**11.1**	36.2	28.1	22.6	146.3	**342.5**	1129.4	60.1	12.30'	23 - XI
1934	104.9	34.4	91.0	43.0	41.3	14.6	22.2	**0.0**	38.1	110.4	88.1	**166.3**	754.3	69.8	17.30'	9 - X
1935	**243.6**	111.9	187.1	2.5	2.2	18.4	17.6	**0.0**	25.7	103.9	73.0	239.4	1025.3	49.4	15.30'	23 - X
1936	101.3	156.6	31.4	87.5	110.2	69.3	27.7	**5.4**	58.7	180.9	**226.5**	54 0	1109.5	57.2	18.30'	6 - Y
1937	92.5	183.6	31.1	74.1	140.5	143.0	44.7	**16.6**	41.8	66.8	223.3	**403.4**	1461.4	68.1	4.00'	12 - YI
1938	147.1	156.0	25.4	125.2	34.0	10.1	23.2	1.2	37.3	116.6	106.1	**357.2**	1139.4	55.3	15.00'	24 - XII
1939	113.0	109.6	214.1	89.0	52.8	41.9	**15.8**	30.3	72.9	126.4	124.4	**433.8**	1424.0	87.6	20.00'	26 - XII
1940	237.2	127.5	83.9	88.9	86.1	20.8	30.9	44.9	**2.0**	172.1	84.7	**547.0**	1526.0	95.2	20.00'	11 - XII
1941	**231.1**	151.8	43.7	92.5	17.0	48.4	**5.0**	14.3	64.2	166.1	67.0	142.8	1043.9	65.3	15.00'	16 - X
1942	**386.5**	107.3	49.8	6.7	32.3	43.2	**0.0**	38.5	10.5	54.4	182.9	21.5	933.6	47.5	15.00'	25 - I
'Αθρ.	1925.4	1411.4	960.3	745.7	571.5	492.5	200.0	187.4	384.6	1228.0	1562.2	3032.5	12214.9	Μέσ. ἐτήσ. 11ετίας 1017.9		
Μ. 'Οροι	176.0	128.3	87.3	67.8	51.9	44.8	18.2	17.0	32.0	102.3	130.2	252.7	1017.9	Μέγ. ήμερ. 11ετίας 95.2 (11 - XII - 1940)		

Λεκάνη —
Νομός Κυκλάδων 'Αριθ. **276**

Βροχομετρικός Σταθμός **Σύρου**
'Υψόμ. 53 m. 'Υπηρεσία μετρήσεως ΜΥΥΑ

ΕΤΟΣ	I	II	III	IV	V	VI	VII	VIII	IX	X	XI	XII	'Ετήσιον	Μέγ. ήμερήσιον έτους 'Υψος	Διάρκ.	'Ημερ/νία
1931	**198.6**	126.6	44.4	39.6	0.3	0.0	**0**	**0**	18.6	13.2	76.7	46.2	564.2	41.0	—	29 - IX
1932	19.7	80.4	**110.2**	9.6	14.9	0.0	**0**	**0**	**0**	13.8	76.3	4.2	329.1	59.2	—	4 - III
1933	**93.2**	72.1	17.7	17.2	1.7	9.0	**0.0**	22.4	2.8	23.0	21.1	82.3	362.5	32.9	—	3 - XII
1934	96.9	97.4	29.4	8.3	0.0	1.2	2.4	**0**	**0**	49.3	25.0	**199.0**	508.9	56.8	—	21 - XII
1935	128.9	13.4	77.2	6.7	0.2	12.8	**0**	**0**	22.7	33.0	46.0	**146.5**	487.4	40.5	—	15 - I, 12 - XII
1936	45.9	111.7	39.0	37.5	33.9	0.2	5.4	**0.0**	2.7	70.9	49.1	**112.4**	508.7	38.7	—	31 - X
1937	70.0	61.2	7.8	5.7	2.8	**0**	7.6	**0**	14.0	73.6	98.0	**154.4**	495.1	38.4	—	29 - XI
1938	89.4	98.9	62.0	36.9	0.2	**0**	**0**	**0**	8.3	55.8	34.6	**156.3**	542.4	28.4	—	22 - X
1939	67.5	74:1	**220.0**	2.8	6.1	32.8	**0**	**0**	10.4	15.8	53 2	86.2	568.9	53.9	—	12 - III
'Αθρ.	810.1	735.8	607.7	164.3	60.1	56.0	15.4	22.4	79.5	348.4	480.0	987.5	4367.2	Μέσ. ἐτήσ. 9ετίας 485.2		
Μ. 'Οροι	90.0	81.8	67.5	18.3	6.7	6.2	1.7	2.5	8.8	38.7	53.3	109.7	485.2	Μέγ. ήμερ. 9ετίας 59.2 (4 - III - 1932)		

Λεκάνη Λιμνών Θεσσαλονίκης
Νομός Θεσσαλονίκης
Αριθ. **277**

Βροχομετρικός Σταθμός **Σωχού**
Υψόμ. 550 m.[1] Υπηρεσία μετρήσεως ΜΥΥΑ

ΕΤΟΣ	I	II	III	IV	V	VI	VII	VIII	IX	X	XI	XII	Ετήσιον	Μέγ. ήμερήσιον έτους Ύψος	Διάρκ.	Ημερ/νία
1930	—	—	—	—	—	—	—	—	—	43.5	24.8	117.0	—	—	—	—
1931	120.6	**219.7**	12.9	88.7	71.7	69.3	46.8	**10.4**	12.0	37.3	56.0	14.7	760.1	102.0	—	23 - II
1936	—	—	—	33.9	46.5	43.0	2.2	0.4	0.8	45.1	10.8	;	—	—	—	—
Άθρ.	120.6	219.7	12.9	122.6	118.2	112.3	49.0	10.8	12.8	125.9	91.6	131.7	760.1			
Μ. Όροι	120.6	219.7	12.9	61.3	59.1	56.2	24.5	5.4	6.4	42.0	30.5	65.9	760.1			

(1) 1930 - 31 660 m. 1936 550 m.

Λεκάνη Τζερμιάδων (Κλειστή)
Νομός Λασηθίου
Αριθ. **278**

Βροχομετρικός Σταθμός **Τζερμιάδων**
Υψόμ. 819 m. Υπηρεσία μετρήσεως ΜΥΥΑ

ΕΤΟΣ	I	II	III	IV	V	VI	VII	VIII	IX	X	XI	XII	Ετήσιον	Μέγ. ήμερήσιον έτους Ύψος	Διάρκ.	Ημερ/νία
1936	80.0	97.2	60.6	19.8	58.6	0.0	32.0	0.4	10.0	31.4	164.5	—	—	—	—	—
1937	**329.8**	215.1	11.0	52.7	28.5	**0**	7.0	**0**	6.3	212.3	239.4	165.4	1267.5	101.0	—	16 - I
1938	286.6	**461.6**	217.7	259.0	29.0	**0**	0.1	**0**	86.4	45.5	100.5	332.4	1818.8	79.4	—	17 - IY
1939	148.5	233.3	**273.5**	0.5	20.8	162.0	0.6	25.4	11.6	2.4	253.9	152.3	1284.8	105.0	—	8 - XI
Άθρ.	844.9	1007.2	562.8	332.0	136.9	162 0	39.7	25.8	114.3	291.6	758.3	650.1	4371.1	Μέσ. έτήσ. 3ετίας 1457.0		
Μ. Όροι	211.2	251.8	140.7	83.0	34.2	40.5	9.9	6.4	28.6	72.9	189.6	216.7	1457.0	Μέγ. ήμερ. 3ετίας 105.0 (8 - XI - 1939)		

Λεκάνη Νέστου
Νομός Ροδόπης
Αριθ. **279**

Βροχομετρικός Σταθμός **Τοξοτών**
Υψόμ. 70 m. Υπηρεσία μετρήσεως ΥΓ

ΕΤΟΣ	I	II	III	IV	V	VI	VII	VIII	IX	X	XI	XII	Ετήσιον	Μέγ. ήμερήσιον έτους Ύψος	Διάρκ.	Ημερ/νία
1931	—	—	34.8	95.0	59.7	68.0	26.4	0.0	53.4	85.4	31.4	86.4	—	—	—	—
1932	24.1	10.0	27.1	**66.5**	20.2	14.2	**2.0**	14.3	11.5	14.0	54.0	44.4	310.3	34.1	9.00'	14 - IY
1933	72.4	94.1	**7.0**	60.1	113.1	60.3	34.8	28.2	33.0	58.6	39.1	**116.0**	716.7	60.2	16.00'	21 - II
1934	70.6	**0.0**	5.9	**0.0**	32.3	134.1	10.4	**0.0**	30.0	81.9	85.0	**181.7**	631.9	94.5	24.00'	16 - XII
1935	**225.3**	51.6	61.5	79.1	20.6	37.9	34.6	30.0	**14.0**	66.4	173.5	138.6	933.1	70.2	15.00'	6 - XI
1936	101.4	101.9	122.3	99.4	88.4	152.5	17.2	36.6	**0.0**	**237.9**	46.8	**0.0**	1004.4	82.1	19.00'	30 - X
1937	25.7	41.2	24.1	93.2	**11.8**	36.6	57.5	26.4	40.9	94.1	90.2	**141.5**	683.2	55.2	4.50'	11 - X
1938	87.4	42.6	19.3	42.2	26.2	41.2	**7.5**	34.5	10.1	113.7	80.0	**184.8**	689.5	73.5	12.00'	30 - I
1939	**193.1**	**16.0**	146.4	46.2	37.7	39.3	21.0	42.0	31.9	56.7	52.0	82.4	764.7	80.3	18.00'	21 - III
1940	103.9	27.0	108,5	59.7	108.0	149.9	13.7	75.7	**41.8**	57.4	61.5	—	—	—	—	—
1941	91.2	108.8	—	—	—	—	—	—	—	—	—	—	—	—	—	—
Άθρ.	995.1	493.2	556.9	641.4	518.0	734.0	225.1	287.7	274.6	866.1	713.5	975.8	5733.8	Μέσ. έτήσ. 8ετίας 716.7		
Μ. Όροι	99.5	49.3	55.7	64.1	51.8	73.4	22.5	28.8	27.5	86.6	71.3	108.4	716.7	Μέγ. ήμερ. 8ετίας 94.5 (16 - XII - 1934)		

Λεκάνη Πηνειού Θεσσαλίας
Νομός Τρικκάλων
Αριθ. **280α**

Βροχομετρικός Σταθμός **Τρικκάλων**
Υψόμ. — Υπηρεσία μετρήσεως ΕΥΕΘ

ΕΤΟΣ	I	II	III	IV	V	VI	VII	VIII	IX	X	XI	XII	Ετήσιον	Μέγ. ήμερήσιον έτους Ύψος	Διάρκ.	Ημερ/νία
1903	14.0	100.0	92.5	42.0	30.1	37.5	10.5	**3.2**	14.5	105.5	28.5	**230.0**	688.3	55.0	—	24 - II
1904	155.7	69.0	81.5	22.5	**14.0**	46.2	24.0	19.0	136.0	**159.0**	110.5	33.0	870.4	108.5	—	7 - I
1905	**221.0**	134.0	70.5	31.0	15.0	21.0	19.5	7.0	46.5	59.5	54.0	71.0	750.0	72.0	—	21 - I
1906	**152.0**	85.5	88.5	61.5	47.7	38.5	**14.0**	56.5	28.0	126.0	85.5	121.5	905.2	41.5	—	7 - XI
1907	112.0	52.0	—	—	—	214.5	0.0	6.0	7.5	57.0	100.0	124.0	—	—	—	—
1908	15.0	52.5	79.0	32.5	**0.0**	13.0	6.0	5.0	43.0	104.0	54.5	**147.5**	552.0	65.0	—	7 - XII
1909	**132.5**	73.5	89.0	6.0	125.0	**0.0**	5.0	6.0	37.0	46.0	91.0	18.0	629.0	52.0	—	16- Y
1910	161.0	84.0	**183.0**	59.0	50.0	**5.0**	8.5	7.5	49.0	68.5	86.0	102.5	864.0	58.0	—	16 - II
Άθρ.	963.2	650.5	684.0	234.5	281.8	375.7	87.5	110.2	361.5	725.5	610.0	847.5	5258.9	Μέσ. έτήσ. 7ετίας 751.3		
Μ. Όροι	120.4	81.3	97.7	33.5	40.2	47.0	10.9	13.8	45.2	90.7	76.2	105.9	751.3	Μέγ. ήμερ. 7ετίας 108.5 (7 - I - 1904)		

Λεκάνη Πηνειοῦ Θεσσαλίας
Νομός Τρικκάλων 'Αριθ. **280**

Βροχομετρικός Σταθμός **Τρικκάλων**
'Υψόμ. 154 m. 'Υπηρεσία μετρήσεως ΜΥΥΑ

ΕΤΟΣ	I	II	III	IV	V	VI	VII	VIII	IX	X	XI	XII	'Ετήσιον	Μέγ. ήμερήσιον έτους		
														"Υψος	Διάρκ.	'Ημερ/νία
1930	20.6	98.4	34.1	54.0	28.9	82.4	13.1	7.2	—	72.1	14.5	268.5	—	—	—	—
1931	102.0	152.9	29.9	190.4	44.0	21.3	0	1.0	24.8	15.5	—	96.4	—	—	—	—
1932	36.8	—	—	—	—	—	25.5	11.0	13.5	6.0	126.8	18.9	—	—	—	—
1933	64.4	73.4	35.1	50.0	24.5	31.8	**13.5**	50.4	18.6	**112.2**	75.9	110.5	660.3	41.6	—	29 - VIII
1934	96.9	65.5	99.0	32.7	66.5	77.1	1.0	**0**	9.1	88.3	**152.2**	103.2	791.5	76.0	—	22 - XI
1935	108.3	25.1	29.2	**1.0**	16.5	33.9	11.5	8.0	5.0	95.6	99.9	**174.7**	608.7	61.5	—	9 - XII
1936	64.0	59.8	33.7	**152.6**	111.1	23.5	49.9	**5.0**	20.3	86.1	117.8	49.5	773.3	68.4	—	26 - IY
1937	23.0	112.3	24.8	51.6	120.2	99.3	44.5	4.4	62.6	—	—	90.8	—	—	—	—
1938	46.2	94.5	15.6	184.0	64.9	3.1	**0.8**	9.6	6.8	101.7	28.2	**279.3**	834.7	100.0	—	24 - XII
1939	56.3	64.6	175 0	87.5	13.2	89.8	**3.4**	8.7	82.4	67.9	127.2	**177.5**	953.0	59.1	—	28 X
"Αθρ.	618.5	746.5	476.4	803.8	489.8	452.2	163.2	105.3	243.1	645.4	742.5	1369.3	4622.0	Μέσ. ἐτήσ. 6ετίας 770.3		
Μ. "Οροι	61.9	82.9	52.9	89.3	54.4	50.2	16.3	10.5	27.0	71.7	92.8	136.9	770.3	Μέγ. ἡμερ. 6ετίας 100.0 (24 - XII - 1938)		

Λεκάνη Μαντινειακοῦ πεδίου
Νομός 'Αρκαδίας 'Αριθ. **281**

Βροχομετρικός Σταθμός **Τριπόλεως**
'Υψόμ. 661 m. 'Υπηρεσία μετρήσεως ΜΥΥΑ

ΕΤΟΣ	I	II	III	IV	V	VI	VII	VIII	IX	X	XI	XII	'Ετήσιον	Μέγ. ήμερήσιον έτους		
														"Υψος	Διάρκ.	'Ημερ/νία
1930	96.7	160.4	96.1	75.5	46.9	116.4	2.7	**2.0**	12.1	107.0	29.0	**222.0**	968.8	78.8	—	21 - II
1931	—	—	—	—	—	—	—	—	—	—	—	—	—	—	—	—
1932	90.0	120.0	175.5	—	25.5	19.5	0	0	0.0	25.4	108.7	—	—	—	—	—
1933	193.9	136.2	29.2	77.2	24.3	66.6	26.1	54.0	**21.8**	39.7	110.2	**206.2**	985.4	39.3	—	20 - I
1934	71.4	—	84.3	38.2	36.4	—	—	—	—	—	—	—	—	—	—	—
1935	—	—	—	—	—	—	—	—	—	—	—	—	—	—	—	—
1936	131.6	137.2	25.2	93.9	88.8	—	17.8	16.3	37.1	—	220.5	53.9	822.3	66.0	—	1 - I
1937	48.0	180.1	34.6	74.4	126.7	71.7	100.5	**8.6**	69.8	82.0	187.3	**366.9**	1350.6	94.0	—	27 - Y
1938	113.2	134.9	24.3	127.3	34.7	6.4	9.6	4.8	25.8	—	—	—	—	—	—	—
1939	—	—	—	—	36.8	22.2	10.8	41.6	55.7	115.9	118.6	430.2	1378.8	122.4	—	27 - XII
"Αθρ.	744.8	868.8	469.2	486.5	420.1	304.8	167.5	127.3	222.3	370.0	774 3	1279.2	5505.9	Μέσ. ἐτήσ. 5ετίας 1101.2		
Μ. "Οροι	106.4	144.8	67.0	81.1	52.5	50.8	23.9	18.2	31.8	74.0	129.0	255.8	1101.2	Μέγ. ἡμερ. 5ετίας 122.4 (27 - XII - 1939)		

Λεκάνη 'Αλφειοῦ 'Ηλείας
Νομός 'Αχαΐας 'Αριθ. **282**

Βροχομετρικός Σταθμός **Τριποταμιᾶς**
'Υψόμ. 250 m. 'Υπηρεσία μετρήσεως ΥΓ

ΕΤΟΣ	I	II	III	IV	V	VI	VII	VIII	IX	X	XI	XII	'Ετήσιον	Μέγ. ήμερήσιον έτους		
														"Υψος	Διάρκ.	'Ημερ/νία
1936	—	—	30.7	56.7	41.4	42.7	0.0	14.5	49.6	229.4	45.7	72.0	—	—	—	—
1937	160.1	181.5	35.9	54.1	26.2	14.7	**0.0**	**0.0**	**0.0**	24.1	190.7	**370.8**	1058.1	58.0	21.00'	6 - II
1938	130.6	140.8	32.1	48.6	8.9	**0.0**	**0.0**	0.0	53.0	41.4	112.0	**336.9**	904.3	64.5	24.00'	13 - II
1939	149.6	62.4	177.2	75.7	33.7	26.9	**0.0**	18.6	26.7	134.7	126.6	**439.1**	1271.2	100.6	16.00'	25 - XII
1940	111.5	122.3	114.6	**0.0**	95.7	**0.0**	**0.0**	**0.0**	**0.0**	127.3	133.1	**367.0**	1071.5	70.4	16.00'	21 - XII
1941	**157.9**	73 0	33.4	59.3	21.2	**0.0**	**0.0**	49.3	30.2	84.4	41.6	84.6	634.9	40.8	11.00'	18 - XII
1942	**293.0**	80.7	30.8	**0.0**	**0.0**	17.3	**0.0**	**0.0**	**0.0**	30.8	**0.0**	57.4	510.0	40.8	6.00'	25 - II
"Αθρ.	1002.7	660.7	454.7	294.4	227.1	101.6	0.0	82.4	159.5	672.1	649.7	1727.8	5450.0	Μέσ. ἐτήσ. 6ετίας 908.3		
Μ. "Οροι	167.1	110.1	64.9	42.1	32.4	14.5	0.0	11.8	22.8	96.0	92.8	246.8	908.3	Μέγ. ἡμερ. 6ετίας 100.6 (25 - XII - 1939)		

Λεκάνη **Πηνειοῦ Θεσσαλίας**
Νομός **Λαρίσης** Ἀριθ. **283**

Βροχομετρικός Σταθμός **Τσαριτσαίνης**
Ὑψόμ. 298 m. Ὑπηρεσία μετρήσεως ΜΥΥΑ

ΕΤΟΣ	I	II	III	IV	V	VI	VII	VIII	IX	X	XI	XII	Ἐτήσιον	Μέγ. ἡμερήσιον ἔτους Ὕψος	Διάρκ.	Ἡμερ/νία
1930	25.4	39.1	47.6	27.4	40.9	135.8	63.0	**3.0**	72.0	32.0	42.8	128.7	657.7	36.3	—	24 - IX
1931	81.6	99.5	60.0	**152.7**	38.8	39.2	**0.0**	19.0	27.9	28.0	64.5	87.5	698.7	34.5	—	8 - IY
Ἄθρ.	107.0	138.6	107.6	180.1	79.7	175.0	63.0	22.0	99.9	60.0	107.3	216.2	1356.4	Μέσ. ἐτήσ. 2ετίας 678.2		
Μ. Ὅροι	53.5	69.3	53.5	90.1	39.9	87.5	31.5	11.0	50.0	30.0	53.7	108.1	678.2	Μέγ. ἡμερ. 2ετίας 36.3 (24 - IX - 1930)		

Λεκάνη **Κράθιδος**
Νομός **Ἀχαΐας** Ἀριθ. **284**

Βροχομετρικός Σταθμός **Τσιβλοῦ**
Ὑψόμ. 720 m. Ὑπηρεσία μετρήσεως ΕΓΛΑ

ΕΤΟΣ	I	II	III	IV	V	VI	VII	VIII	IX	X	XI	XII	Ἐτήσιον	Μέγ. ἡμερήσιον ἔτους Ὕψος	Διάρκ.	Ἡμερ/νία
1939	—	—	—	—	—	—	—	—	76.7	39.4	67.0	296.4	—	—	—	—
1940	239.6	87.7	59.1	66.8	94.1	40.4	28.5	3.3	**0.0**	103.9	61.7	**299.1**	1084.2	41.8	—	10 - XII
1941	149.6	159.0	65.1	59.5	36.6	15.0	40.4	**3.2**	94.2	**234.6**	127.1	91.5	1075.8	33.7	—	15 - XI
1942	**223.3**	127.0	103.0	28.0	25.0	7.5	2.2	42.5	**0.0**	59.9	96.1	6.0	720.5	45.2	—	9 - I
Ἄθρ.	612.5	373.7	227.2	154.3	155.7	62.9	71.1	49.0	170.9	437.8	351.9	693.0	2880.5	Μέσ. ἐτήσ. 3ετίας 960.2		
Μ. Ὅροι	204.2	124.6	75.7	51.4	51.9	21.0	23.7	16.3	42.7	109.4	88.0	173.2	960.2	Μέγ. ἡμερ. 3ετίας 45.2 (9 - I - 1942)		

Λεκάνη **Πηνειοῦ Θεσσαλίας**
Νομός **Τρικκάλων** Ἀριθ. **285**

Βροχομετρικός Σταθμός **Τσιοτίου**
Ὑψόμ. 90 m. Ὑπηρεσία μετρήσεως ΕΥΕΘ

ΕΤΟΣ	I	II	III	IV	V	VI	VII	VIII	IX	X	XI	XII	Ἐτήσιον	Μέγ. ἡμερήσιον ἔτους Ὕψος	Διάρκ.	Ἡμερ/νία
1903	—	—	—	—	—	—	—	—	—	115.0	56.6	120.4	—	—	—	—
1904	79.5	44.9	51.0	9.5	**4.0**	21.4	38.1	5.7	42.8	66.7	**82.4**	31.6	477.6	37.0	—	7 - I
1905	57.4	68.8	61.7	25.8	37.4	**71.0**	4.5	**1.2**	52.7	43.5	34.5	31.4	489.9	43.7	—	19 - II
1906	84.4	**102.8**	61.9	19.8	53.9	38.2	15.8	**14.6**	23.0	28.3	97.5	83.7	623.9	26.7	—	27 - III
1907	59.4	65.4	58.2	39.0	0.4	10.2	7.0	—	—	19.2	73.5	65.2	—	—	—	—
1908	4.5	29.2	38.4	6.8	2.3	30.9	9.1	**2.7**	10.0	82.6	85.7	**149.2**	451.4	70.7	14.00'	8 - XII
1909	58.4	61.0	54.9	**1.0**	64.0	4.0	25.7	14.6	111.5	49.2	**133.9**	29.0	607.2	80.2	17.00'	29 - XI
1910	**103.5**	72.0	41.6	32.0	100.7	2.0	**0.0**	68.1	30.7	44.6	54.4	61.5	611.1	57.8	—	29 - IX
1911	**0.0**	21.1	**113.5**	105.4	58.7	23.8	9.7	29.1	6.4	0.3	69.0	34.0	471.0	30.0	11.00'	11 - III
1912	15.5	47.0	13.8	192.7	3.2	52.4	23.7	—	—	—	—	—	—	—	—	—
Ἄθρ.	462.6	512.2	495.0	432.0	324.6	223.9	133.6	136.0	277.1	449.4	687.5	606.0	3732.1	Μέσ. ἐτήσ. 7ετίας 533.1		
Μ. Ὅροι	51.4	56.9	55.0	48.0	36.0	24.9	14.8	19.4	39.6	49.9	76.4	67.3	533.1	Μέγ. ἡμερ. 7ετίας 80.2 (29 - XI - 1909)		

Λεκάνη **Ἀλιάκμονος**
Νομός **Κοζάνης** Ἀριθ. **286**

Βροχομετρικός Σταθμός **Τσοτυλίου**
Ὑψόμ. 872 ; m. Ὑπηρεσία μετρήσεως ΜΥΥΑ

ΕΤΟΣ	I	II	III	IV	V	VI	VII	VIII	IX	X	XI	XII	Ἐτήσιον	Μέγ. ἡμερήσιον ἔτους Ὕψος	Διάρκ.	Ἡμερ/νία
1932	—	—	151.3	57.4	41.9	14.0	17.3	7.2	47.1	16.3	58.2	16.3	—	—	—	—
1933	110.2	—	24.9	61.7	62.8	13.8	55.0	69.5	16.8	133.8	114.9	87.3	—	—	—	—
1934	41.9	—	79.5	35.1	103.6	70.4	38.4	3.0	21.7	119.3	134.4	76.8	—	—	—	—
1935	—	—	—	5.4	16.4	27.2	7.4	11.0	29.3	98.9	138.0	219.4	—	—	—	—
1937	37.3	102.4	30.1	42.6	70.8	66.2	76.7	—	—	—	—	—	—	—	—	—
Ἄθρ.	199.4	102.4	285.8	202.2	295.5	191.6	194.8	90.7	114.9	368.3	445.5	399.8	—			
Μ. Ὅροι	66.5	102.4	71.5	40.4	59.1	38.3	38.9	22.7	28.7	92.1	111.4	100.0	—			

Λεκάνη Σπερχειοῦ
Νομός Φθιωτιδοφωκίδος Ἀριθ. 287

Βροχομετρικός Σταθμός **Τυμφρηστοῦ**
Ὑψόμ. 780 m. Ὑπηρεσία μετρήσεως ΥΓ

ΕΤΟΣ	I	II	III	IV	V	VI	VII	VIII	IX	X	XI	XII	Ἐτήσιον	Μέγ. ἡμερήσιον ἔτους Ὕψος	Διάρκ.	Ἡμερ/νία
1931	95.0	228.0	115.0	130.0	58.0	0.9	**0.0**	**0.0**	88.0	5.0	187.0	418.0	1324.9	100.0	13.00'	20 - II
1932	38.0	170.0	**375.0**	157.0	30.0	**0.0**	**0.0**	**0.0**	25.0	81.0	254.0	84.0	1212.0	86.0	15.00'	23 - XI
1933	173.0	119.0	93.2	113.4	78.6	47.0	—	62.2	38.3	75.2	180.0	330.5	—	—	—	—
1934	171.9	88 5	161.9	53.5	64.7	34.3	0.5	**0.0**	30.3	195.9	144.5	**231.0**	1177.0	53.0	11.00'	21 - XI
1935	**375.1**	190.1	261.2	37.4	17.1	44.5	**0.0**	**0.0**	**0.0**	138.7	153.0	290.9	1508.0	67.3	24.00'	2 - III
1936	133.4	163.3	101.4	205.6	188.7	94.5	20.8	**7.1**	75.5	**252.8**	161.9	125.9	1530.9	93.5	24.00'	25 - IY
1937	211.0	246.2	122.8	110.9	64.6	36.5	60.6	**19.1**	76.8	238.4	230.3	**438.1**	1855.3	75.5	23.00'	3 - XII
1938	152.1	210.6	73.2	154.9	78.7	**17.2**	**31.1**	25.0	24.0	211.3	91.6	**413.1**	1482.8	52.8	12.30'	21 - X
1939	131.4	123.7	361.4	138.7	109.9	72.1	23.0	**14.5**	138.5	183.5	134.0	**363.5**	1794.2	63.0	14.00'	28 - IX
1940	**498.0**	266.5	82.0	189.5	192.5	53.0	16.0	26.5	**12.5**	236.5	97.0	440.5	2110.5	90.0	24.00'	20 - I
1941	**282.5**	225 5	39.5	95.8	54.2	**18.7**	32 5	37.5	71.5	214.5	235.5	207.0	1514.7	65.0	24.00'	14 - XI
1942	484.5	302.5	160.5	59.5	32.5	41.5	8.0	19.0	—	—	—	—	—	—	—	—
Ἄθρ.	2745.9	2333.9	1945.1	1446.2	969.5	460.2	192.5	210.9	580.4	1832.8	1868.8	3342.5	15510.3	Μέσ. ἐτήσ. 10ετίος 1551.0		
Μ. Ὅροι	228.8	194.5	162.1	120.5	80.8	38.3	17.5	17.6	52.8	166.6	169.7	303.8	1551.0	Μέγ. ἡμερ. 10ετίας 100.0 (20 - II - 1931)		

Λεκάνη Πηνειοῦ Θεσσαλίας
Νομός Λαρίσης Ἀριθ. 288

Βροχομετρικός Σταθμός **Τυρνάβου**
Ὑψόμ. — Ὑπηρεσία μετρήσεως ΕΥΕΘ

ΕΤΟΣ	I	II	III	IV	V	VI	VII	VIII	IX	X	XI	XII	Ἐτήσιον	Μέγ. ἡμερήσιον ἔτους Ὕψος	Διάρκ.	Ἡμερ/νία
1903	—	—	—	—	—	25.9	16.5	0.0	13.5	75.2	36.0	102.3	—		—	—
1904	56.9	36.8	44.2	25.2	18.5	26.1	18.0	**5.7**	**82.3**	72.7	66.1	37.8	490.3	30.6	—	8 - I
1905	42.5	**108.5**	38.3	14.1	43.8	77.4	39.4	**1.0**	58.9	40.8	22.2	27.0	513.9	81.0	—	20 - II
1906	80.5	**119.6**	46.1	12.5	74.4	20.1	16.5	**4.8**	30.4	35.1	51.8	96.0	587.8	44.5	—	12 - II
1907	39.5	43.9	41.5	43.9	7.7	7.1	22.0	29.1	**0.0**	16.5	59.6	**83.3**	394.1	24.8	—	27 - XII
1908	5.1	26.7	46.2	26.4	1.9	31.3	17.2	**0.1**	65.7	76.0	48.2	**129.0**	473.8	41.3	—	8 - XII
1909	41.6	41.7	75.5	13.4	101.7	5.8	14.8	25.7	—	—	—	—	—	—	—	—
Ἄθρ.	266.1	377.2	291.8	135.5	248.0	193.7	144.4	66.4	250.8	316.3	283.9	475.4	2459.9	Μέσ. ἐτήσ. 5ετίας 492.0		
Μ. Ὅροι	44.3	62.8	48.6	22.6	41.3	27.7	20.6	9.5	41.8	52.7	47.3	79.2	492.0	Μέγ ἡμερ. 5ετίας 81.0 (20 - II - 1905)		

Λεκάνη Πηνειοῦ Θεσσαλίας
Νομός Τρικκάλων Ἀριθ. 289

Βροχομετρικός Σταθμός **Τύρνας**
Ὑψόμ. 923 m. Ὑπηρεσία μετρήσεως ΕΥΕΘ

ΕΤΟΣ	I	II	III	IV	V	VI	VII	VIII	IX	X	XI	XII	Ἐτήσιον	Μέγ. ἡμερήσιον ἔτους Ὕψος	Διάρκ.	Ἡμερ/νία
1907	—	—	—	—	—	—	—	—	80.0	123.0	229.4	235.4	—	—	—	—
1908	97.3	172.4	190.6	130.8	**24.0**	77.0	42.5	32.0	205.8	172.7	211.2	**336.6**	1692.9	84.5	—	19 - XII
1909	229.3	182.1	415.3	29.9	101.5	**0.0**	**0.0**	36.5	80.3	96.9	**474.0**	176.0	1821.8	220.0	22.00'	23 - III
1910	367.8	226.0	286.0	79.5	**0.0**	25.0	**0.0**	91.7	94.0	266.3	187.5	**444.0**	2067.8	171.0	—	3 - XII
1911	**12.0**	125.3	127.0	203.9	101.0	30.0	49.7	41.2	185.0	80.5	**244.5**	135.0	1335.1	60.0	14.00'	15 - IX
1912	230.0	145.5	111.0	**347.5**	25.0	28.0	18.5	—	—	—	—	—	—	—	—	—
Ἄθρ.	936.4	851.3	1129.9	791.6	251.5	160.0	110.7	201.4	645.1	739.4	1346.6	1327.0	6917.6	Μέσ. ἐτήσ. 4ετίας 1729.4		
Μ. Ὅροι	187.3	170.3	266.0	158.3	50.3	32.0	22.1	50.3	129.0	147.9	269.3	265.4	1729.4	Μέγ. ἡμερ. 4ετίας 220.0 (23 - III - 1909)		

Λεκάνη —
Νομός Ἀργολιδοκορινθίας Ἀριθ. 290

Βροχομετρικός Σταθμός **Ὕδρας**
Ὑψόμ. 9 m. Ὑπηρεσία μετρήσεως ΜΥΥΑ

ΕΤΟΣ	I	II	III	IV	V	VI	VII	VIII	IX	X	XI	XII	Ἐτήσιον	Μέγ. ἡμερήσιον ἔτους Ὕψος	Διάρκ.	Ἡμερ/νία
1935	—	—	—	2.1	2.3	8.4	0.0	—	100.7	15.1	48.0	73.4	—	--	—	—
1936	98.7	74.2	7.1	6.7	41.4	1.3	18.4	**0**	18.4	51.8	**258.0**	125.7	701.7	77.6	—	19 - XI
1937	41.4	60.3	4.8	26.8	15.8	1.7	16.7	**0.0**	33.9	96.9	83.8	**108.7**	490.8	56.9	—	19 - X
1938	74.2	66.6	29.6	44.9	5.0	—	35.9	—	—	—	—	158.6	—	—	—	—
1939	53.8	86.7	121.8	11.0	5.2	7.2	**0**	5.8	22.4	45.0	52.6	**160.2**	571.7	61.5	—	28 - II
Ἄθρ.	268.1	287.8	163.3	91.5	69.7	18.6	71.0	5.8	175.4	208.8	442.4	626.6	1764.2	Μέσ. ἐτήσ. 3ετίας 588.1		
Μ. Ὅροι	67.0	71.9	40.8	18.3	13.9	4.7	14.2	1.9	43.8	52.2	110.6	125.3	588.1	Μέγ. ἡμερ. 3ετίας 77.6 (19 - XI - 1936)		

Λεκάνη Πηνειοῦ Θεσσαλίας
Νομός Λαρίσης

Ἀριθ. **291**

Βροχομετρικός Σταθμός **Φαρσάλων**
Ὑψόμ. — Ὑπηρεσία μετρήσεως ΕΥΕΘ

ΕΤΟΣ	I	II	III	IV	V	VI	VII	VIII	IX	X	XI	XII	Ἐτήσιον	Μέγ. ἡμερήσιον ἔτους Ὕψος	Διάρκ.	Ἡμερ/νία
1903	11.0	45.5	91.0	12.0	19.5	38.5	3.0	**0.0**	15.0	80.5	35.0	**96.0**	447.0	38.0	—	2 - VI
1904	64.0	29.2	33.0	**23.0**	28.0	32.0	34.0	25.0	70.0	**208.0**	66.5	34.0	646.7	80.0	—	4 - X
1905	**82.0**	28.0	56.0	19.0	41.0	64.0	39.0	**1.0**	24.0	32.0	57.0	28.0	471.0	54.0	—	6- I
1906	70.0	81.0	70.0	21.0	27.0	18.0	**8.0**	22.0	46.0	30.0	77.0	**104.0**	574.0	30.0	—	13 - VII
1907	62.0	47.0	49.0	33.0	7.0	17.0	5.0	11.0	**0.0**	26.0	63.0	**90.0**	410.0	20.0	—	22 - X
1908	9.0	34.5	38.0	22.0	**3.0**	17.0	44.0	4.5	**95.0**	46.0	31.0	58.0	402.0	32.0	—	19 - IX
1909	44.5	10.5	29.5	7.0	**89.5**	**0.0**	**0.0**	2.0	68.5	30.5	68.0	34.0	384.0	29.0	—	16 - Y
1910	74.0	35.5	**112.0**	38.5	36.0	6.5	**0.0**	11.0	43.5	20.0	41.5	61.0	479.5	24.0	—	21 - III
Ἀθρ.	416.5	311.2	478.5	175.5	251.0	193.0	133.0	76.5	362.0	473.0	439.0	505.0	3814.2	Μέσ. ἐτήσ. 8ετίας 476.8		
Μ. Ὅροι	52.1	38.9	59.8	21.9	31.4	24.1	16.6	9.6	45.2	51.1	54.9	63.1	476.8	Μέγ. ἡμερ. 8ετίας 80.0 (4 - X - 1904)		

Λεκάνη Ἔβρου
Νομός Ἔβρου

Ἀριθ. **292**

Βροχομετρικός Σταθμός **Φερρῶν**
Ὑψόμ. 30 m. Ὑπηρεσία μετρήσεως ΥΓ

ΕΤΟΣ	I	II	III	IV	V	VI	VII	VIII	IX	X	XI	XII	Ἐτήσιον	Μέγ. ἡμερήσιον ἔτους Ὕψος	Διάρκ.	Ἡμερ/νία
1931	—	—	—	—	23.5	76.0	5.0	0.0	80.0	106.3	57.3	158.5	—	—	—	—
1932	19.5	7.0	40.5	26.8	14.1	25.2	**0.0**	23.2	18.5	38.5	**129.4**	48.6	391.3	74.9	4.00'	1 - XI
1933	65.4	**84.9**	**20.3**	27.0	67.5	47.1	46.3	37.0	40.2	43.4	21.4	52.1	552.6	36.1	3.00'	18 - X
1934	46.8	**0.0**	6.3	0.3	8.9	24.5	19.7	**0.0**	35.7	40.3	**97.8**	13.2	293.5	48.0	23.00'	22 - XI
1935	114.7	84.1	92.5	23.3	6.7	43.0	24.2	**0.0**	12.4	37.7	144.9	**180.4**	763.9	56.9	22.50'	31 - III
1936	36.9	**103.6**	79.9	36.5	78.3	35.2	**5.0**	19.4	17.1	65.2	98.5	14.4	590.0	58.4	23.40'	6 - XI
1937	51.0	54.8	12.4	73.6	21.5	**0.0**	39.3	19.7	22.6	75.9	69.6	**173.1**	613.5	38.4	23.00'	5 - XII
1938	63.2	47.5	27.3	27.9	9.7	12.4	2.3	**0.7**	19.3	36.4	22.5	**110.9**	380 1	26.0	9.10'	26 - XII
1939	38.5	14.1	**108.1**	21.8	62.2	77.2	20.4	**8.0**	32.4	50.5	68.4	98.8	600.4	34.2	3.00'	29 - Y
1940	91.6	34.5	45.5	75.3	57.2	58.4	**22.0**	85.3	36.7	27.4	104.2	**161.1**	799.2	53.0	5.30'	15 - VIII
1941	85.1	57.6	2.4	—	—	—	—	—	—	—	—	—	—	—	—	—
Ἀθρ.	612.7	488.1	435.2	312.5	449.6	399.0	184.2	193.3	314.9	521.6	814.0	1011.1	4984.5	Μέσ. ἐτήσ. 9ετίας 553.8		
Μ. Ὅροι	61.3	48.8	43.5	34.7	35.0	39.9	18.4	19.3	31.5	52.2	81.4	101.1	553.3	Μέγ. ἡμερ. 9ετίας 74.9 (1 - XI - 1932)		

Λεκάνη Θυάμιδος (Καλαμᾶ)
Νομός Θεσπρωτίας

Ἀριθ. **293**

Βροχομετρικός Σταθμός **Φιλιατῶν**
Ὑψόμ. 228 m. Ὑπηρεσία μετρήσεως ΥΓ

ΕΤΟΣ	I	II	III	IV	V	VI	VII	VIII	IX	X	XI	XII	Ἐτήσιον	Μέγ. ἡμερήσιον ἔτους Ὕψος	Διάρκ.	Ἡμερ/νία
1933	—	193.3	32.8	74.3	125.9	29.0	11.5	116.5	41.0	194.1	223.9	296 4	—	—	—	—
1934	146.5	28.0	97.1	74.5	29.0	15.5	5.2	**0.0**	94.9	250.2	**337.5**	82.1	1160.8	73.5	5.00'	7 - XI
1935	**389.7**	108.0	95.7	20.8	14.6	31.3	**0.0**	0.2	76.2	221.2	244.4	286.4	1488.9	123.3	11.00'	21 - XI
1936	100.1	129.2	192.9	111.6	104.2	40.8	**0.0**	**0.0**	61.7	221.2	**226.4**	47.4	1235.5	74.2	5.00'	11 - XI
1937	129.4	123.9	81.5	177.1	53.4	8.7	**0.0**	122.2	83.2	17.7	**336.5**	334.7	1468.3	73.5	3.30'	29 - VIII
1938	180.1	156.9	22.1	160.1	92.2	1.1	5.0	—	19.3	158.6	149.4	340.4	—	—	—	—
1939	232.6	36.0	321.0	73.0	69.0	29.0	**0.0**	11.0	118.5	260.9	161.5	**366.9**	1679.4	69.0	14.00'	5 - XI
1940	241.0	111.8	147.3	149.6	141.9	112.2	4.5	3.2	9.5	—	—	—	—	—	—	—
Ἀθρ.	1419.4	887.1	990.4	841.0	630.2	267.6	26.2	253.1	504.3	1323.9	1679.6	1754.3	7032.2	Μέσ. ἐτήσ. 5ετίας 1406.4		
Μ. Ὅροι	202.8	110.9	123.8	105.1	78.8	33.4	3.3	36.2	63.0	189.1	239.9	250.6	1406.4	Μέγ. ἡμερ. 5ετίας 123.3 (21 - XI - 1935)		

Λεκάνη Στρυμόνος
Νομός Θεσσαλονίκης

Ἀριθ. **294**

Βροχομετρικός Σταθμός **Φλαμουρίου**
Ὑψόμ. 500 m. Ὑπηρεσία μετρήσεως ΕΤΥΕΜ

ΕΤΟΣ	I	II	III	IV	V	VI	VII	VIII	IX	X	XI	XII	Ἐτήσιον	Μέγ. ἡμερήσιον ἔτους Ὕψος	Διάρκ.	Ἡμερ/νία
1939	66.3	**13.5**	53.0	**113.5**	8.0	57.5	35.2	38.0	50.9	19.6	101.8	66.7	654.0	51.9	16.05'	2 - VI
1940	32.5	5.1	40.5	57.7	82.1	107.6	49.7	12.0	28.1	—	—	—	—	—	—	—
Ἀθρ.	98.8	18.6	93.5	171.2	90.1	195.1	84.9	50.0	79.0	19.6	101.8	66.7	654.0			
Μ. Ὅροι	49.4	9.3	46.7	85.6	45.0	97.5	42.4	25.0	39.5	19.6	101.8	66.7	654.0			

Λεκάνη Ἐριγῶνος (Ἀξιοῦ)
Νομός Φλωρίνης Ἀριθ. **295**

Βροχομετρικός Σταθμός **Φλωρίνης**
Ὑψόμ. 684 m. Ὑπηρεσία μετρήσεως ΜΥΥΑ

ΕΤΟΣ	I	II	III	IV	V	VI	VII	VIII	IX	X	XI	XII	Ἐτήσιον	Μέγ. ἡμερήσιον ἔτους		
														Ὕψος	Διάρκ.	Ἡμερ/νία
1930	28.6	49.6	30.4	65.6	47.0	146.5	14.0	**6.0**	42.8	46.2	73.6	**175.6**	725.9	37.5	—	4 - XII
1931	96.6	172.8	66.6	**189.3**	62.5	23.5	**0**	2.0	50.8	41.7	75.5	53.8	835.1	53.6	—	9 - IY
1932	27.9	52.9	**152.9**	83.0	53.6	18.5	30.1	44.9	80.6	15.1	30.6	**12.8**	642.9	42.6	—	7 - IX
1933	38.7	63.3	32.8	59.5	81.7	92.2	**26.1**	84.2	33.6	88.3	**130.0**	118.4	848.8	41.7	—	29 - YIII
1934	70.2	32.7	45.6	35.9	54.5	44.0	31.0	**17.2**	18.5	**181.5**	124.9	67.3	723.3	68.0	—	8 - X
1935	164.9	—	—	8.5	22.0	46.5	—	—	57.5	75.5	98.5	—	—	—	—	—
1936	62.0	—	—	—	—	48.1	58.9	11.9	26.4	124.3	73.8	38.2	—	—	—	—
1937	**51.2**	109.9	70.6	52.3	96.1	82.6	103.3	75.4	187.0	62.8	**204.1**	151.7	1247.0	96.0	—	4 - IX
1938	42.6	74.8	22.7	**167.4**	58.2	**9.6**	44.4	53.7	19.4	102.6	41.2	145.9	782.5	49.0	—	29- X
1939	111.0	31.1	132.1	83.1	30.0	138.5	49.4	—	—	—	—	95.9	—	—	—	—
Ἄθρ.	693.7	627.1	553.7	744.6	505.6	650.0	357.2	295.3	516.6	736.0	852.2	859.6	5805.5	Μέσ. ἐτήσ. 7ετίας 829.4		
Μ. Ὅροι	69.4	78.4	69.2	82.7	56.2	65.0	39.7	36.9	57.4	82.0	94.7	95.5	829.4	Μέγ. ἡμερ. 7ετίας 96.0 (4 - IX - 1937)		

Λεκάνη Ἀλιάκμονος
Νομός Πέλλης Ἀριθ. **296**

Βροχομετρικός Σταθμός **Φουστάνης**
Ὑψόμ. 275 m. Ὑπηρεσία μετρήσεως ΥΓ

ΕΤΟΣ	I	II	III	IV	V	VI	VII	VIII	IX	X	XI	XII	Ἐτήσιον	Μέγ. ἡμερήσιον ἔτους		
														Ὕψος	Διάρκ.	Ἡμερ/νία
1931	—	—	—	—	—	—	—	0.0	21.0	—	—	—	—	—	—	—
1932	—	41.0	55.8	**46.7**	30.9	32.2	4.2	9.7	18.9	13.5	16.5	29.0	—	—	—	—
1933	11.2	44.8	12.8	18.5	79.6	47.0	**2.0**	78.5	28.8	120.6	96.5	**195.7**	736.2	60.5	13.00'	9 - XI
1934	**85.3**	**13.3**	53.4	33.0	32.5	43.5	27.0	20.0	20.0	45.0	81.9	69.5	524.4	56.5	18.00'	1 - I
1935	11.4	28.4	12.5	14.0	17.0	50.7	23.0	25.5	**0.0**	101.7	99.2	**198.2**	581.6	95.0	18.00'	16 - XII
1936	31.2	166.4	70.5	36.9	**213.3**	16.5	31.3	29.5	8.4	71.7	36.7	**1.0**	713.4	61.5	19.00'	4 - II
1937	9.6	**6.1**	26.7	68.2	99.3	147.8	50.0	12.0	27.0	82.0	**183.2**	42.2	754.1	50.5	12.00'	1 - X
1938	4.0	10.0	**0.0**	95.2	63.1	4.0	3.5	2.0	27.1	129.0	94.0	**152.0**	593.9	54.0	15.00'	29 - X
1939	52.0	**0.0**	128.0	209.0	52.0	101.0	120.0	27.5	215.0	**222.0**	123.0	215.5	1465.0	62.0	17.00'	29 - IX
1940	89.6	3.0	30.0	160.0	267.1	**273.2**	20.0	102.0	**0.0**	170.3	40.0	65.2	1220.4	62.1	11.00'	30 - X
1941	93.3	—	—	—	—	—	—	—	—	—	—	—	—	—	—	—
Ἄθρ.	387.6	313.0	389.7	681.5	854.8	715.9	281.0	306.7	376.2	956.0	771.0	968.3	6589.0	Μέσ. ἐτήσ. 8ετίας 823.6		
Μ. Ὅροι	43.1	34.8	43.3	75.7	95.0	79.5	31.2	30.7	37.6	106.2	85.7	107.6	823.6	Μέγ. ἡμερ. 8ετίας 95.0 (16 - XII - 1935)		

Λεκάνη Χειμάρρου Χαράδρου Ἀττικῆς
Νομός Ἀττικοβοιωτίας Ἀριθ. **297**

Βροχομετρικός Σταθμός **Φράγματος Μαραθῶνος**
Ὑψόμ. 240 m. Ὑπηρεσία μετρήσεως ΕΥΔΑ

ΕΤΟΣ	I	II	III	IV	V	VI	VII	VIII	IX	X	XI	XII	Ἐτήσιον	Μέγ. ἡμερήσιον ἔτους		
														Ὕψος	Διάρκ.	Ἡμερ/νία
1924	**117.0**	49.4	69.8	3.8	0.6	85.2	**0.0**	**0.0**	51.8	98.2	110.8	41.6	628.2	48.2	—	19 - IX
1925	20.4	36.5	91.2	13.4	53.0	37.4	12.4	—	0.0	66.6	80.0	32.4	—	—	—	—
1926	122.4	52.0	—	4.2	56.8	0.0	3.9	5.3	0.0	0.0	20.2	189.3	—	—	—	—
1927	37.0	83.8	51.3	57.2	7.0	**0.0**	2.8	**0.0**	4.8	**155.4**	3.2	99.6	502.1	52.0	—	6 - X
1928	**183.7**	56.8	157.0	4.8	3.4	**0.0**	**0.0**	0.2	8.2	10.4	170.6	112.8	707.9	80.8	—	15 - XI
1929	**143.4**	115.0	12.1	24.3	28.6	25.2	**0.0**	**0.0**	43.4	94.4	60.4	60.3	607.1	40.0	—	17 - II
1930	55.3	94.5	40.4	23.5	53.9	6.9	28.0	**0.0**	29.5	92.0	27.7	**109.3**	561.0	51.0	—	12 - XII
1931	**210.6**	80.4	46.9	73.4	13.9	10.2	**0.0**	**0.0**	29.4	17.8	78.1	167.8	728.5	51.5	—	29 - XI
1932	59.1	55.6	**112.5**	26.1	64.6	4.1	**0.0**	1.0	**0.0**	10.0	71.3	18.9	423.2	54.0	—	11 - Y
1933	118.1	100.9	14.1	34.2	40.9	23.9	**3.8**	5.3	24.6	16.6	23.4	**152.0**	557.8	72.5	—	2 - XII
1934	**219.0**	172.2	48.1	9.2	**0.0**	5.6	37.2	**0.0**	**0.0**	18.8	130.3	134.3	774.7	126.3	—	14 - I
1935	**135.0**	52.4	76.3	1.8	1.3	8.9	5.8	**0.0**	1.3	39.5	38.2	100.0	460.5	37.7	—	11 - II
1936	82.9	81.3	28.0	16.2	71.5	34.3	39.3	16.5	**5.1**	114.6	142.3	**173.7**	805.7	55.1	—	7 - XI
1937	71.2	70.4	19.1	29.4	34.7	**0.0**	19.8	**0.0**	5.0	167.3	87.6	**140.7**	645.3	67.6	—	18 - X
1938	44.4	177.8	63.3	143.7	6.6	**0.0**	1.0	6.4	35.7	64.4	63.0	**190.2**	796.5	63.3	—	12 - IY
1939	108.7	95.0	**181.6**	13.8	5.0	153.3	**0.0**	12.8	41.2	27.4	71.4	142.4	852.6	54.0	—	28 - II
1940	**148.8**	57.6	40.8	41.8	80.6	35.2	52.2	2.8	**0.0**	27.8	99.4	141.8	728.8	38.6	—	9 - XI
1941	76.8	74.4	21.8	18.0	17.2	32.0	1.0	**0.0**	4.3	**143.0**	51.8	88.0	528.3	118.0	—	16 - X
1942	**156.0**	121.6	39.0	25.2	1.0	33.8	**0.0**	11.0	1.0	127.1	83.6	26.0	625.3	75.0	—	15 - X
Ἄθρ.	2109.8	1627.7	1113.3	564.0	540.6	496.0	207.2	61.3	285.4	1291.3	1413.3	2121.1	10933.5	Μέσ. ἐτήσ. 17ετίας 643.1		
Μ. Ὅροι	111.0	85.7	61.8	29.7	28.4	26.1	10.9	3.4	15.0	68.0	74.4	111.6	643.1	Μέγ. ἡμερ. 17ετίας 126.3 (14 - I - 1934)		

Λεκάνη Στρυμόνος
Νομός Σερρών

Ἀριθ. **298**

Βροχομετρικός Σταθμός **Φυτοκίου** (Νιγρίτης)
Ὑψόμ. 13 m. Ὑπηρεσία μετρήσεως ΕΤΥΕΜ

ΕΤΟΣ	I	II	III	IV	V	VI	VII	VIII	IX	X	XI	XII	Ἐτήσιον	Μέγ. ἡμερήσιον ἔτους		
														Ὕψος	Διάρκ.	Ἡμερ/νία
1939	29.8	22.2	79.4	50.4	**4.5**	17.0	**78.4**	67.5	28.1	47.5	66.0	63.7	554.5	38.0	3.00	28 - VII
1940	39.2	32.2	65.4	33.8	66.4	47.2	84.6	28.1	22.2	—	—	—	—	—	—	—
Ἄθρ.	69.0	54.4	144.8	84.2	70.9	64.2	163.0	95.6	50.3	47.5	66.0	63.7	554.5			
Μ. Ὅροι	34.5	27.2	72.4	42.1	35.4	32.1	81.5	47.8	25.1	47.5	66.0	63.7	554.5			

Λεκάνη Πηνειοῦ Θεσσαλίας
Νομός Τρικκάλων

Ἀριθ. **299**

Βροχομετρικός Σταθμός **Χαλαμβρεζίου**
Ὑψόμ. — Ὑπηρεσία μετρήσεως ΕΥΕΘ

ΕΤΟΣ	I	II	III	IV	V	VI	VII	VIII	IX	X	XI	XII	Ἐτήσιον	Μέγ. ἡμερήσιον ἔτους		
														Ὕψος	Διάρκ.	Ἡμερ/νία
1903	—	—	—	—	—	—	—	—	—	—	45.6	331.0	—	—	—	—
1904	148.5	42.4	53.1	31.2	39.4	77.0	56.0	**28.5**	156.5	**226.3**	118.8	97.0	1074.7	100.0	—	8 - I
1905	**140.5**	100.5	81.7	13.4	67.6	110.6	71.0	**0.0**	26.5	52.5	95.8	50.2	810.3	73.0	2.00'	27 - VI
1906	137.0	101.0	94.8	**11.5**	61.0	44.8	23.0	31.0	68.5	134.0	158.5	**233.4**	1098.5	47.5	—	9 - XII
1907	**222.5**	128.5	97.8	54.4	**0.0**	15.0	21.0	11.6	2.2	74.5	85.3	143.7	856.5	40.0	24.00'	24 - I
1908	**9.0**	40.5	60.7	38.5	11.0	12.5	35.0	69.5	231.0	76.5	116.0	**201.5**	901.7	139.0	22.00'	20 - IX
1909	116.0	84.0	121.5	32.0	69.5	0.0	0.0	0.0	96.0	41.5	—	—	—	—	—	—
1910	—	—	—	—	—	—	0.0	59.9	68.3	58.8	101.2	136.5	—	—	—	—
1911	37.0	116.5	49.5	104.5	105.3	27.5	15.5	34.5	108.8	**2.0**	111.0	**134.5**	846.6	50.5	3.00'	14 - IX
1912	63.5	106.5	33.0	105.5	0.0	90.7	0.0	—	—	—	—	—	—	—	—	—
Ἄθρ.	874.0	719.9	592.1	391.0	353.8	378.1	221.5	235.0	757.8	666.1	832.2	1327.8	5588.3	Μέσ. ἐτήσ. 6ετίας 931.4		
Μ. Ὅροι	109.2	90.0	74.0	48.9	44.2	47.3	24.6	29.4	94.7	83.3	104.0	166.0	931.4	Μέγ. ἡμερ. 6ετίας 139.0 (20 - IX - 1908)		

Λεκάνη Ἀξιοῦ
Νομός Θεσσαλονίκης

Ἀριθ. **300**

Βροχομετρικός Σταθμός **Χαλάστρας**
Ὑψόμ. 4 m. Ὑπηρεσία μετρήσεως ΕΤΥΕΜ

ΕΤΟΣ	I	II	III	IV	V	VI	VII	VIII	IX	X	XI	XII	Ἐτήσιον	Μέγ. ἡμερήσιον ἔτους		
														Ὕψος	Διάρκ.	Ἡμερ/νία
1939	—	12.6	71.7	43.7	6.0	77.5	14.9	—	58.0	56.4	57.4	53.5	—	—	—	—
1940	62.3	6.5	44.7	43.2	64.0	15.9	15.0	2.4	3.1	—	—	—	—	—	—	—
Ἄθρ.	62.3	19.1	116.4	86.9	70.0	93.4	29.9	2.4	61.1	56.4	57.4	53.5	—			
Μ. Ὅροι	62.3	9.5	58.2	43.4	35.0	46.7	14.9	2.4	30.5	56.4	57.4	53.5	—			

Λεκάνη —
Νομός Εὐβοίας

Ἀριθ. **301**

Βροχομετρικός Σταθμός **Χαλκίδος**
Ὑψόμ. 8 m. Ὑπηρεσία μετρήσεως ΜΥΥΑ

ΕΤΟΣ	I	II	III	IV	V	VI	VII	VIII	IX	X	XI	XII	Ἐτήσιον	Μέγ. ἡμερήσιον ἔτους		
														Ὕψος	Διάρκ.	Ἡμερ/νία
1930	74.4	84.3	51.6	42.9	67.2	8.9	15.4	**0**	37.5	39.9	7.1	**85.5**	514.7	32.5	—	22 - II
1931	77.1	89.2	112.4	33.7	27.0	12.1	**0**	6.4	25.0	28.8	38.0	**126.8**	576.5	65.2	—	28 - III
1932	28.4	30.9	102.3	8.2	8.7	—	—	4.2	6.3	8.0	56.4	17.0	—	—	—	—
1933	74.2	37.6	**5.6**	26.6	38.6	23.2	11.2	34.5	15.0	43.1	25.3	**103.5**	438.4	37.5	—	17 - X
1934	75.2	176.4	66.9	12.4	6.9	—	—	—	—	—	—	—	—	—	—	—
1935	—	—	—	—	—	—	0.2	0.7	—	34.1	51.7	68.8	—	—	—	—
1936	63.1	54.4	22.2	27.3	42.7	22.6	19.8	16.6	**7.2**	106.9	150.7	**159.0**	692.5	62.1	—	6 - XI
1937	61.6	35.6	14.6	—	53.5	1.6	17.3	—	—	—	42.0	123.7	—	—	—	—
1938	26.8	123.9	46.2	95.8	5.2	—	—	—	—	—	—	—	—	—	—	—
Ἄθρ.	480.8	632.3	421.8	246.0	249.8	68.4	63.9	62.4	91.0	260.8	371.2	684.3	2222.1	Μέσ. ἐτήσ. 4ετίας 555.5		
Μ. Ὅροι	60.1	79.0	52.7	35.1	31.2	13.7	10.7	10.4	18.2	43.5	53.0	97.8	555.5	Μέγ. ἡμερ. 4ετίας 65.2 (28 - III - 1931)		

Λεκάνη —
Νομός **Χανίων**

'Αριθ. **302**

Βροχομετρικός Σταθμός **Χανίων**
'Υψόμ. 63 m. [1] 'Υπηρεσία μετρήσεως ΜΥΥΑ

ΕΤΟΣ	I	II	III	IV	V	VI	VII	VIII	IX	X	XI	XII	'Ετήσιον	Μέγ. ήμερήσιον έτους 'Ύψος	Διάρκ.	'Ημερ/νία
1930	111.5	85.8	64.2	55.5	2.1	0.2	**0.0**	**0.0**	33.8	86.2	**212.0**	98.6	749.9	87.1	—	13 - XI
1931	—	—	—	—	—	—	—	—	26.4	156.1	19.2	155.6	—	—	—	—
1932	**126.9**	69.7	52.4	3.7	4.7	0.0	**0**	**0**	2.4	82.6	64.8	49.5	456.7	38.5	—	24 - X
1933	99.2	67.5	24.7	30.9	5.4	1.0	**0**	1.7	9.9	27.6	14.5	**187.7**	470.1	94.6	—	22 - XII
1934	**131.7**	76.2	23.2	18.6	0.5	**0**	**0**	**0**	0.0	90.4	1.7	49.3	391.6	41.4	—	10 - I
1935	**106.0**	147.4	91.1	0.7	8.9	**0**	**0**	**0**	7.9	9.1	24.4	18.5	414.0	65.0	—	13 - II
1936	52.4	40.1	29.4	15.8	31.8	36.7	17.8	**0**	9.6	72.8	92.3	**127.7**	526.4	28.7	—	27 - XII
1937	69.8	66.9	12.5	25.6	27.7	**0**	2.0	**0**	6.0	**260.0**	108.1	70.3	648.9	150.2	—	18 - X
1938	**224.8**	115.3	84.8	81.3	8.8	**0**	**0**	**0**	36.0	27.1	55.9	111.0	745.0	65.5	—	23 - I
1939	92.2	97.2	**126.3**	15.8	15.3	8.5	0.2	**0.0**	16.9	26.1	83.7	93.0	575.2	33.7	—	21 - II
'Αθρ.	1014.5	766.1	508.6	247.9	105.2	46.4	20.0	1.7	148.9	838.0	676.6	961.2	4977.8	Μέσ. έτήσ. 9ετίος 553.1		
Μ. 'Οροι	112.7	85.1	56.5	27.6	11.7	5.2	2.2	0.2	14.9	83.8	67.7	96.1	553.1	Μέγ. ήμερ. 9ετίας 150.2 (18 - X - 1937)		

(1) 1930 - 1938 14 m. 1939 63 m.

Λεκάνη **Λουδία**
Νομός **Πέλλης**

'Αριθ. **303**

Βροχομετρικός Σταθμός **Χμ. 0+000 Λουδία**
'Υψόμ 2 m. 'Υπηρεσία μετρήσεως ΕΤΥΕΜ

ΕΤΟΣ	I	II	III	IV	V	VI	VII	VIII	IX	X	XI	XII	'Ετήσιον	Μέγ. ήμερήσιον έτους 'Ύψος	Διάρκ.	'Ημερ/νία
1939	98.1	12.7	99.4	**48.9**	10.3	42.6	11.3	**9.5**	**50.0**	85.0	59.1	69.0	595.9	44.0	10.0	24 - I
1940	55.6	9.4	37.9	69.6	45.2	81.0	59.9	2.1	3.5	—	—	—	—	—	—	—
'Αθρ.	153.7	22.1	137.3	118.5	55.5	123.6	71.2	11.6	53.5	85.0	59.1	69.0	595.9			
Μ. 'Οροι	76.8	11.0	68.6	59.2	27.7	61.8	35.6	5.8	26.7	85.0	59.1	69.0	595.9			

Λεκάνη —
Νομός **Χίου**

'Αριθ. **304**

Βροχομετρικός Σταθμός **Χίου**
'Υψόμ. 7 m. 'Υπηρεσία μετρήσεως ΜΥΥΑ

ΕΤΟΣ	I	II	III	IV	V	VI	VII	VIII	IX	X	XI	XII	'Ετήσιον	Μέγ. ήμερήσιον έτους 'Ύψος	Διάρκ.	'Ημερ/νία
1930	116.5	101.5	33.4	40.8	29.4	0.4	**0.0**	1.0	123.6	68.3	13.8	**161.8**	690.5	63.9	—	7 - XII
1931	**301.1**	216.4	71.3	120.2	22.4	0.3	**0**	**0**	107.0	4.4	91.6	90.5	1026.1	64.4	—	3 - I
1932	44.0	57.3	**137.9**	41.8	20.6	1.3	**0**	**0**	0.0	67.7	65.0	127.0	526.6	90.7	—	10 - XII
1933	**197.8**	133.2	22.6	74.1	24.6	34.8	4.3	**3.3**	4.6	29.3	28.9	140.8	698.3	71.9	—	22 - I
1934	80.4	28.3	46.5	0.5	11.9	0.0	10.2	**0**	**0**	10.0	51.2	**86.5**	325.5	43.4	—	10 - XI
1935	**266.0**	65.6	58.3	17.7	10.3	0.0	**0**	**0**	16.9	11.0	108.9	215.3	770.0	76.4	—	28 - IX
1936	78.0	**236.8**	57.9	18.9	27.0	26.0	3.6	**0**	0.9	82.6	133.4	139.6	804.7	58.8	—	11 - II
1937	49.5	**138.5**	14.6	24.8	0.8	**0**	4.7	**0**	0.0	57.6	98.7	134.6	523.8	53.5	—	20 - II
1938	82.6	95.6	63.1	79.6	0.3	**0**	**0**	**0**	5.8	67.2	77.1	**207.6**	678.9	49.4	—	19 - XII
1939	**271.2**	97.0	140.2	0.0	28.6	22.8	**0**	0.4	32.7	9.3	102.8	211.3	916.3	69.3	—	8 - I
'Αθρ.	1487.1	1170.2	645.8	418.4	175.9	85.6	22.8	4.7	292.4	407.4	771.4	1515.0	6960.7	Μέσ. έτήσ. 10ετίος 696.1		
Μ. 'Οροι	148.7	117.0	69.6	41.8	17.6	8.6	2.3	0.5	29.2	40.7	77.1	151.5	696.1	Μέγ. ήμερ. 10ετίας 90.7 (10 - XII - 1932)		

Λεκάνη **Παμίσου**
Νομός **'Αρκαδίας**

'Αριθ. **305**

Βροχομετρικός Σταθμός **Χράνων**
'Υψόμ. — 'Υπηρεσία μετρήσεως ΥΤΠ

ΕΤΟΣ	I	II	III	IV	V	VI	VII	VIII	IX	X	XI	XII	'Ετήσιον	Μέγ. ήμερήσιον έτους 'Ύψος	Διάρκ.	'Ημερ/νία
1931	—	—	**14.6**	99.6	115.8	12.2	0.0	0.0	5.3	94.9	133.5	332.4	—	—	—	—
1932	101.0	137.0	**213.0**	63.8	14.0	**0.0**	32.0	**0.0**	42.0	78.2	162.1	30.4	873.5	44.2	5.00'	22 - III
1933	66.0	76.4	—	103.0	27.1	44.0	0.0	—	—	59.1	—	—	—	—	—	—
1934	106.5	43.1	—	—	136.0	36.0	0.0	—	—	—	—	—	—	—	—	—

1935	284.1	136.7	188.0	33.0	2.0	—	—	—	16.2	148.4	107.9	504.2	—	—	—	—	
1936	152.9	297.1	94.1	148.4	302.7	40.7	**18.4**	66.4	127.0	**421.5**	410.4	175.8	2255.4	68.4	24.00'	5 - II	
1937	287.9	415.9	103.5	204.1	115.3	99.6	22.9	**0.0**	20.3	45.0	269.0	**465.9**	2054.4	75.6	23.00'	6 - XII	
1938	130.0	148.0	45.4	210.9	14.7	2.8	**0.0**	**0.0**	42.8	192.0	132.0	**312.7**	1231.3	90.2	24.00'	25 - XII	
1939	161.6	158.8	264.8	87.8	27.5	70.9	**0.0**	14.6	78.4	151.7	126.0	**461.0**	1603.1	73.0	24.00'	27 - XII	
1940	279.8	119.8	—	49.9	88.1	9.9	3.4	—	3.2	146.0	105.5	—	—	—	—	—	
1941	**278.6**	163.0	39.8	109.2	18.9	14.0	**11.7**	18.7	76.8	130.6	115.7	183.7	1160.7	58.0	24.00'	17 - X	
1942	**392.4**	193.8	60.7	21.0	12.2	38.0	**3.8**	4.8	5.8	82.6	151.3	87.2	1053.6	43.0	24.00'	25 - XI	
*Αθρ.	2240.8	1889.6	1028.9	1130.7	874.3	368.1	92.2	104.5	417.8	1550.0	1713.4	2553.3	10232.0	Μέσ. ετήσ. 7ετίας 1461.7			
Μ. *Οροι	203.7	171.8	114.3	102.8	72.8	33.5	8.4	13.1	41.8	140.9	171.3	283.7	1461.7	Μέγ. ήμερ. 7ετίας 90.2 (25 - XII - 1938)			

Λεκάνη Στρυμόνος
Νομός Σερρῶν

*Αριθ. **306**

Βροχομετρικός Σταθμός **Χρυσοπηγῆς**
*Υψόμ. 626 m. *Υπηρεσία μετρήσεως ΕΤΥΕΜ

ΕΤΟΣ	I	II	III	IV	V	VI	VII	VIII	IX	X	XI	XII	Ετήσιον	Μέγ. ήμερήσιον έτους		
														*Υψος	Διάρκ.	*Ημερ/νία
1939	48.5	**7.6**	75.5	57.8	23.0	47.0	**98.3**	33.0	51.9	70.8	54.0	68.2	635.6	32.4	—	1 - X
1940	53.7	26.3	67.9	68.7	136.5	96.4	97.8	34.9	10.0	—	—	—	—	—	—	—
*Αθρ.	102.2	33.9	143.4	126.5	159.5	143.4	196.1	67.9	61.9	70.8	54.0	68.2	635.6			
Μ. *Οροι	51.1	16.9	71.7	63.2	79.7	71.7	98.0	33.9	30.9	70.8	54.0	68.2	635.6			

Λεκάνη Λίμνης Βιστωνίδος (Ρεύματος Ξάνθης)
Νομός Ροδόπης

*Αριθ. **307**

Βροχομετρικός Σταθμός **Ὡραίου**
*Υψόμ. 800 m. *Υπηρεσία μετρήσεως NP

ΕΤΟΣ	I	II	III	IV	V	VI	VII	VIII	IX	X	XI	XII	Ετήσιον	Μέγ. ήμερήσιον έτους		
														*Υψος	Διάρκ.	*Ημερ/νία
1931	148.2	89.1	27.5	44.2	71.9	121.1	104.6	**0.0**	72.6	105.5	**177.6**	146.4	1108.7	84.6	8.00'	29 - XI
1932	32.9	15.5	**93.8**	92.1	35.0	6.5	22.0	24.4	8.7	12.4	**0.6**	74.1	418.0	36.2	14.00'	24 - IY
1933	85.2	130.9	**22.9**	93.6	199.4	86.9	78.5	64.7	45.7	90.7	83.9	**230.3**	1212.7	58.0	14.00'	16 - Y
1934	119.4	**0.0**	10.4	5.4	65.9	81.5	56.6	4.0	70.4	99.2	142.1	**315.5**	970.4	169.3	24.00'	16 - XII
1935	**420.1**	65.8	73.5	134.8	15.8	65.7	76.0	**8.1**	22.1	91.4	165.4	51.4	1190.1	99.2	16.00'	26 - I
1936	92.0	175.0	115.8	144.2	96.8	139.6	79.6	**25.8**	42.4	**287.2**	134.0	41.2	1373.6	122.6	15.00'	31 - X
1937	34.8	74.8	66.8	140.6	51.6	**31.9**	146.4	87.6	55.4	37.9	262.4	**279.2**	1269.4	115.0	14.00'	5 - XI
1938	106.4	136.2	77.6	93.0	116.2	53.8	33.0	28.0	**26.8**	140.0	149.8	**308.2**	1269.0	92.0	9.00'	13 - II
1939	**177.8**	23.4	242.4	54.3	14.4	99.4	**12.0**	111.4	71.2	141.4	72.0	110.0	1129.7	130.4	—	23 - III
1940	133.7	25.1	93.8	95.0	183.0	160.0	46.0	143.4	40.3	—	—	—	—	—	—	—
*Αθρ.	1350.5	735.8	824.5	897.2	850.0	846.4	654.7	497.4	455.6	1005.7	1187.8	1556.3	9941.6	Μέσ. ετήσ. 9ετίας 1104.6		
Μ. *Οροι	135.0	73.6	82.4	89.7	85.0	84.6	65.5	49.7	45.6	111.7	132.0	172.9	1104.6	Μέγ. ήμερ. 9ετίας 169.3 (16 - XII - 1934)		

Λεκάνη —
Νομός Εὐβοίας

*Αριθ. **308**

Βροχομετρικός Σταθμός **Ὡρεῶν**
*Υψόμ. 3 m. *Υπηρεσία μετρήσεως ΜΥΥΑ

ΕΤΟΣ	I	II	III	IV	V	VI	VII	VIII	IX	X	XI	XII	Ετήσιον	Μέγ. ήμερήσιον έτους		
														*Υψος	Διάρκ.	*Ημερ/νία
1932	—	—	—	16.5	11.2	1.9	0	—	4.9	6.2	99.8	32.6	—	—	—	—
1933	**222.4**	76.9	15.0	48.5	22.5	30.0	8.4	46.7	**6.1**	36.0	22.3	156.1	690.9	56.7	—	23 - I
1934	121.2	123.3	—	—	—	12.1	1.1	0	3.6	94.2	79.8	133.8	—	—	—	—
1935	243.0	38.8	—	—	—	54.7	1.3	4.5	—	25.7	84.7	116.1	—	—	—	—
1936	86.0	54.3	—	64.6	87.9	7.5	77.8	26.9	13.6	50.9	196.6	151.9	—	—	—	—
1937	31.4	56.0	—	63.6	61.2	12.0	39.5	—	76.5	—	145.4	183.8	—	—	—	—
1938	99.6	117.6	70.6	178.4	22.3	**0**	**0**	0.0	21.7	62.1	38.0	**244.8**	855.1	70.0	—	12 - IY
1939	**114.2**	96.3	111.0	48.3	25.3	83.3	**1.0**	17.5	48.1	3.2	; 93.5	; 65.5	707.2	54.4	—	8 - I
*Αθρ.	917.8	563.2	196.6	419.9	230.4	201.5	129.1	15.6	174.5	278.3	760.1	1084.6	2253.2	Μέσ. ετήσ. 3ετίας 751.1		
Μ. *Οροι	131.1	80.4	65.5	70.0	38.4	25.2	16.1	5.9	24.9	39.8	95.0	135.6	751.1	Μέγ. ήμερ. 3ετίας 70.0 (12 - IY - 1938)		

ΜΕΡΟΣ ΔΕΥΤΕΡΟΝ

ΥΔΡΟΜΕΤΡΙΚΑΙ ΠΑΡΑΤΗΡΗΣΕΙΣ

ΜΕΤΡΗΣΕΙΣ ΠΑΡΟΧΗΣ, ΣΤΑΘΜΗΣ,
ΘΕΡΜΟΚΡΑΣΙΑΣ ΚΑΙ ΕΞΑΤΜΙΣΕΩΣ.

ΥΔΡΟΛΟΓΙΚΑΙ ΛΕΚΑΝΑΙ

ΥΔΡΟΜΕΤΡΙΚΩΝ ΠΑΡΑΤΗΡΗΣΕΩΝ

1 Ἀλιάκμονος
2 Ἀλφειοῦ
3 Ἀμβρακίας
4 Ἀξιοῦ
5 Ἀράχθου
6 Ἀσωποῦ Βοιωτίας
7 Ἀσωποῦ Κορινθίας
8 Ἀχελῴου
9 Ἀχέροντος
10 Βεγορίτιδος Λίμνης (Ὀστρόβου)
11 Βόλου (Ξηριᾶ)
12 Βουραϊκοῦ
13 Γαλλικοῦ
14 Γλαύκου
15 Ἐρασίνου καὶ γειτονικαὶ Ναυπλίας
16 Εὐρώτα καὶ Βασιλοποτάμου
17 Θυάμιδος (Καλαμᾶ)
18 Ἰωαννίνων Λίμνης καὶ Ἔλους Λαψίστης
19 Κερκύρας
20 Κεφαλληνίας
21 Κηφισοῦ Βοιωτίας
22 Κορίνθου
23 Κράθιδος
24 Κρήτης
25 Κυρνίτου
26 Λαδοποτάμου
27 Λουδία
28 Λούρου
29 Μαραθῶνος Λίμνης
30 Μόρνου
31 Νέστου
32 Παμίσου καὶ Πέδοντος
33 Πελοποννήσου, Κεντρικοῦ Ὀροπεδίου
34 Πηνειοῦ Ἠλείας
35 Πηνειοῦ Θεσσαλίας
36 Σελινοῦντος
37 Σπερχειοῦ
38 Στρυμόνος
39 Φίδαρη (Εὐήνου)

ΣΥΝΤΜΗΣΕΙΣ

Αὐτόνομος Σταφιδικὸς Ὀργανισμὸς	ΑΣΟ
Γραφεῖον Ἐλέγχου Ἐργοχωρίου (Βερροίας) Ὑπ. Συγκοινωνίας	ΓΕ
Γραφεῖον Μελετῶν Ὑδραυλικῶν Δυνάμεων Ὑπ. Συγκοινωνίας	ΓΜΥΔ
Γραφεῖον Μελετῶν Ὑδραυλικῶν Ἔργων Ὑπ. Συγκοινωνίας	ΓΜΥΕ
Δῆμος Παγασῶν (Βόλου)	ΔΠ
Εἰδικὸν Ταμεῖον Ὑδραυλ. Ἔργων Μακεδονίας	ΕΤΥΕΜ
Ἑταιρεία Κοῦπερ (Ἀχελώου)	ΚΟΥΠ
Ἑταιρεία Λίμνης Κωπαΐδος	ΕΛΚ
Ἑταιρεία Μόνκς Οὔλεν (Στρυμόνος)	ΜΟ
Ἑταιρεία Μπούτ	ΜΠΟΥΤ
Ἑταιρεία Ὑδάτων Ἀθηνῶν	ΕΥΔΑ
Ἐπιτροπὴ Ὑδραυλ. Ἔργων Θεσσαλίας	ΕΥΕΘ
Ἑταιρεία Φαουντέσιον (Θεσσαλονίκης)	ΕΦΑ
Νομομηχανικὸς Κοζάνης	ΝΚ
Νομομηχανικὸς Πέλλης	ΝΠ
Νομομηχανικὸς Φλωρίνης	ΝΦ
Ὑδραυλικὸν Ταμεῖον Παμίσου (Καλαμῶν)	ΥΤΠ
Ὑπηρεσία Συντηρήσεως καὶ Συμπληρώσεως Ὑδραυλικῶν Ἔργων Μακεδονίας	ΥΣΣΥΕΜ
Ὑπουργεῖον Γεωργίας	ΥΓ
Διαγράμματα διακυμάνσεως παροχῆς	ΔΙΠ
Διαγράμματα διακυμάνσεως στάθμης	ΔΙΣ
Ἐξάτμισις καὶ θερμοκρασία ἀτμοσφαίρας	ΕΞ & ΘΑ
Θερμοκρασία ἀτμοσφαίρας	ΘΑ
Καμπύλη παροχῆς συναρτήσει στάθμης	ΚΑΠ
Μέσαι ἡμερήσιαι παροχαί	ΜΗΠ
Μῆνες	μ
Μηνιαῖαι ἀπορροαί	ΜΑ
Μηνιαῖαι εἰσροαί	ΜΕ
Παροχαί	Π
Παροχαὶ καθημεριναί	ΠΚ
Παροχαὶ μέγισται καὶ ἐλάχισται ἑβδομάδος	Πμεε
Παροχαὶ μέγισται καὶ ἐλάχισται ἡμέρας	Πμεη
Παροχαὶ μὲ σύγχρονον μέτρησιν στάθμης	ΠΣ
Παροχαὶ μὲ σύγχρονον μέτρησιν στάθμης ληφθείσης ἐκ διαγραμμάτων	ΠΣεδ
Παροχαὶ μὲ σύγχρονον μέτρησιν στάθμης καθημεριναί	ΠΣΚ
Παροχαὶ μὲ σύγχρονον στάθμην μηνιαῖαι μέγισται καὶ ἐλάχισται	ΠΣμεμ
Παροχαὶ καθημεριναὶ μὲ ἀντιστοίχους στάθμας κεχωρισμένως ἀναγραφομένας	(Π - Σ) Κ
Στάθμαι	Σ
Στάθμη ἀνωτάτη καὶ κατωτάτη ἐτησία	ΣΑΚΕ
Στάθμαι ἐκ διαγραμμάτων	Σεδ

1. ΛΕΚΑΝΗ ΑΛΙΑΚΜΟΝΟΣ

Α. ΧΑΡΑΚΤΗΡΙΣΤΙΚΑ ΣΤΟΙΧΕΙΑ ΜΕΤΡΗΣΕΩΝ. **Β.** ΠΑΡΟΧΑΙ. **Γ.** ΠΑΡΟΧΑΙ ΚΑΙ ΣΤΑΘΜΑΙ. **Δ.** ΣΤΑΘΜΑΙ.

Α. Χαρακτηριστικά στοιχεῖα μετρήσεων

Ἀρ. θέσεως	Ὀνομασία καὶ καθορισμὸς ὑδρομετρικῶν θέσεων	Εἶδος Μετρήσεων	Ὑδρολογικὰ ἔτη		Ἀριθμὸς Μετρήσεων	Ὑπηρεσία μετρήσεως
			Περίοδος	Ἀριθ.		
1	2	3	4	5	6	7
	Ια. Ποταμὸς Ἄνω Ἀλιάκμων					
1	**Γάβρου,** παρὰ τὴν παλ. ὁδογέφ. Γάβρου (Μπερίκι) ὁδοῦ Καστανιᾶς.	Π	1931, 1932, 1934	3	3	ΓΜΥΕ
2	**Κορομηλιά,** ἀνάντη χωρίου Κορομηλιᾶς (Σλίβενη), εἰς Ἅγ. Νικόλαον Καστορίας.	Π	1931 - 1934	4	4	ΓΜΥΕ
3	**Λαψίστης,** εἰς ὁδογέφ. Λαψίστης ἀνάντη παλαιᾶς γεφύρας (Καστοριά).	Π	1932	1	1	ΓΜΥΕ
4	**Ἀσπροπόταμος** (θέσις μὴ ἐξακριβωθεῖσα ἐπὶ τοῦ χάρτου) Βραχίων Μπελίτσα, 300 μ. ἀνάντη συμβολῆς Ἀλιάκμονος.	Π	1933	1	1	ΓΜΥΕ
5	**Οἰνόη,** ἐπὶ Μεσοποτάμου δεξιοῦ κλάδου, εἰς χωρίον Οἰνόη	Π	1931	1	1	ΓΜΥΕ
	Ιβ. Ποταμὸς Κάτω Ἀλιάκμων					
	Α. Ἀνάντη συμβολῆς Περιφερικῆς Διώρυγος					
6	**Σερβίων,** ὁδογέφυρα	Σ	1938 - 1941	4	26μ.	ΕΤΥΕΜ
		Σ	1942 - 1943	2	7μ.	ΓΝΚ
7	**Κόκοβα,** κατάντη ὁδογεφύρας (Ὑψόμ. Κρατικοῦ χωροσταθμ. δικτύου).	Π	1919 - 1920	2	4	ΓΜΥΕ
		Σ	1932 - 1936	5	53μ.	ΓΕ
		Π	1938	1	5	ΕΤΥΕΜ
		ΠΣ	1938 - 1940	3	42	ΕΤΥΕΜ
		Σ	1938 - 1941	4	36μ.	ΕΤΥΕΜ
		ΔΙΣ	1932 - 1936	5	—	ΓΜΥΕ
		ΚΑΠ	1938, 1939-1940	3	—	ΓΜΥΕ
8	**Καναβοτόπι**	Π	1920	1	1	Ἐκ μελέτης
9	**Σαρδινάλ,** παλαιὸν πορθμεῖον ἐκτροπῆς	Π	1919 - 1920	2	2	ΓΜΥΕ
10	**Σαρδινάλ,** μεταξὺ χωρίων Σαρδινάλ καὶ Κουλούρας, παλαιὸν καὶ νέον Πορθμεῖον.	Π	1932 - 1936	5	60	ΓΕ
		ΠΣ	1933 - 1936	4	33	ΓΕ
11	**Σαρδινάλ,** νέον πορθμεῖον ἐπὶ τῆς ἀρχῆς ἐκτροπῆς Σαρδινάλ, 200 μ. ἀνάντη τούτου	Π	1933 - 1934	2	9	ΓΕ
12	**Συμβολὴ Περιφερικῆς Διώρυγος,** ἀνάντη 25μ. (Ὑψόμ. ΕΦΑ)	Σ	1932 - 1936	5	46μ.	ΓΕ
		Σ	1938 - 1943	6	68μ.	ΕΤΥΕΜ
		ΔΙΣ	1932 - 1936	5	—	ΓΜΥΕ
						ΥΣΣΥΕΜ
	Β. Κατάντη συμβολῆς Περιφερικῆς Διώρυγος					
13	**Νησέλι,** κατάντη ὁδογεφύρας (ὑψόμ. ΕΦΑ)	Σ	1935 - 1936	2	17μ.	ΓΕ
		Σ	1943	1	6μ.	ΕΤΥΕΜ
		Π	1938	1	7	ΕΤΥΕΜ
		ΠΣ	1938 - 1940	3	37	ΕΤΥΕΜ
		ΚΑΠ	1938 - 1940	3	—	ΓΜΥΕ

Ἀρ. θέσεως	Ὀνομασία καὶ καθορισμὸς ὑδρομετρικῶν θέσεων	Εἶδος μετρήσεως	Ὑδρολογικὰ ἔτη		Ἀριθμὸς μετρήσεων	Ὑπηρεσία μετρήσεως
			Περίοδος	Ἀριθ.		
1	2	3	4	5	6	7
14	**ΧΜ 29+000, διῶρυξ ἐκτροπῆς**	Π	1937	1	3	ΓΕ
15	**ΧΜ 30+500,** ἐναντι ἀναχώματος	Π	1937	1	1	ΓΕ
16	**Μύλοβον,** α-πορθμεῖον ἀνάντη σιδ)κης γεφύρας	Π	1932 - 1933	2	2	ΓΕ
		ΠΣ	1932 - 1933	2	2	ΓΕ
17	**Μύλοβον,** β-σιδ)κὴ γέφυρα	Σεδ	1930 - 1932	3	32μ.	ΕΦΑ
		Σ	1933 - 1936	4	42μ.	ΓΕ
		Σ	1938 - 1943	6	60μ.	ΕΤΥΕΜ
		ΔΣ	1931 - 1936	6	—	ΓΜΥΕ ΥΣΣΥΕΜ
18	**Αἰγίνειον** (τέως Λιμπάνοβον), πορθμεῖον ΧΜ 31+500	Π	1937	1	4	ΓΕ
	II Παραπόταμος **Μογλένιτσα**					
19	**Χρυσῆ** (τέως Ζλάτινα), χωρίον Ἀρδέας	Π	1933	1	3	ΓΜΥΕ, ΓΕ
20	**Σκύδρα,** χωρίον Προφήτης Ἠλίας ἢ Καλέντζα	Π	1931	1	1	ΓΜΥΕ
			1932 - 1935	4	18	ΓΕ
21	**Σκύδρα,** ὁδογέφυρα Γιαννιτσῶν - Ἐδέσσης	Σ	1938 - 1939	2	20μ.	ΕΤΥΕΜ
		Π	1934 - 1937	4	45	ΓΕ
		ΠΣ	1937 - 1940	4	37	ΕΤΥΕΜ
		ΚΑΠ	1937 - 1940	4	—	ΓΜΥΕ
	III Παραπόταμος **Βόδας**					
22	**Ἄγρα** (τέως Βλάδοβο), ὑδρομετρικὸς σταθμός	Π	1919	1	2	ΓΜΥΕ
		ΠΣ	1919 - 1921.1925	4	4-4	ΓΜΥΕ
23	**Ἄγρα** (τέως Βλάδοβο), κατάντη ὁδογεφύρας παρὰ σιδηροδρομικὸν σταθμόν	Σ	1918 - 1943	26	—	ΝΠ
		Π	1931, 1932	2	2	ΓΜΥΕ
		Π	1932 - 1936	5	57	ΓΕ
		Π	1937 - 1939	3	23	ΕΤΥΕΜ
		ΠΣ	1939 - 1940	2	23	ΕΤΥΕΜ
24	**Ἔδεσσα** (τέως Βοδενὰ) εἰς Κτουπρί	Π	1931 - 1933	3	4	ΓΜΥΕ
25	**Τεπές Ἐδέσσης,** παρωποτ. Εἰς διῶρυγα ἠλεκτροφωτισμοῦ Δήμου	Π	1933	1	1	ΓΜΥΕ
	IV Παραπόταμος **Ἀραπίτσα**					
26	**Ἁγ. Νικόλαος,** πηγή	Π	1920, 1931-1932	3	4	ΓΜΥΕ
		Π	1932 - 1938	7	64	ΓΕ, ΕΤΥΕΜ
		ΠΣ	1938 - 1940	3	36	ΕΤΥΕΜ
		ΚΑΠ	1938 - 1940	3	—	ΓΜΥΕ
27	**Δεύτερον φράγμα,** παρὰ τὴν συμβολὴν Ἀραπίτσης μετὰ Περ. Διώρυγος	Π	1935 - 1936	2	15	ΓΕ
	V Παραπόταμος **Τριπόταμος**					
28	**Ἄκσου Βερροίας** (ἀριστ. κλάδος), ἀνάντη γεφύρας χωρίου Λουτζα	Π	1932-1936, 1938, 1939	7	59	ΓΕ
		ΠΣ	1939	1	11	ΕΤΥΕΜ
		ΚΑΠ	1939	1	—	ΓΜΥΕ
29	**Ἄκσου Βερροίας,** παρὰ τὰ φρεάτια ὑδρεύσεως Βερροίας	Π	1940	1	8	ΕΤΥΕΜ
		ΠΣ	1939 - 1940	2	17	ΕΤΥΕΜ
		ΚΑΠ	1939 - 1940	2	—	ΓΜΥΕ
30	**Βέρμιον,** ἀνάντη ὑδροληψίας (παραπόταμος Τεπές)	Π	1933	1	1	ΓΜΥΕ
31	**Καρασοῦ,** δεξιὸς κλάδος Τριποτάμου, εἰς γέφυραν ΧΜ 4+000 ὁδοῦ Καστανιᾶς - Βερροίας	Π	1931 - 1932	2	2	ΓΜΥΕ
		Π	1932 - 1939	8	89	ΓΕ, ΕΤΥΕΜ
		ΠΣ	1939 - 1940	2	35	ΕΤΥΕΜ
		ΚΑΠ	1939 - 1940	2	—	ΓΜΥΕ
	VI Περιφερικὴ Διῶρυξ (Ἡ χιλιομέτρησις κατὰ τὸ ΕΤΥΕΜ νοεῖται ἐκ τῶν ἀνάντη πρὸς τὰ κατάντη)					
32	**Ἄνω Ρυθμιστικὸν Φράγμα** (ΑΡΦ), ἀνάντη ΧΜ 5+490	Π	1935	1	3	ΓΕ
		Σ	1935 - 1936	2	12μ.	ΓΕ
		Σ	1938 - 1943	6	55μ.	ΕΤΥΕΜ ΥΣΣΥΕΜ
33	**Ἄνω Ρυθμιστικὸν Φράγμα** (ΑΡΦ), κατάντη ΧΜ 6+000	Π	1939 - 1940	2	22	ΕΤΥΕΜ
		Σ	1938 - 1943	6	50μ.	ΕΤΥΕΜ ΥΣΣΥΕΜ
34	**Ἄρσεν ὁδογέφυρα,** ΧΜ 13+000	Π	1938	1	3	ΕΤΥΕΜ

Ἀρ. θέσεως	Ὀνομασία καὶ καθορισμὸς ὑδρομετρικῶν θέσεων	Εἶδος μετρήσεως	Ὑδρολογικὰ ἔτη: Περίοδος	Ὑδρολογικὰ ἔτη: Ἀριθ.	Ἀριθμὸς μετρήσεων	Ὑπηρεσία μετρήσεως
1	2	3	4	5	6	7
35	**Βετίστης ἢ Βετσίστης** (νῦν Ἀγγελοχώριον), ὁδογέφυρα κατάντη συμβολῆς παραπ. Ἀραπίτσης	Σ	1935 - 1936	2	12 μ.	ΓΕ
		Σ	1938 - 1943	6	44 μ.	ΕΤΥΕΜ ΥΣΣΥΕΜ
36	**Γιαννίσσης ἢ Γιαννίτσης**, ὁδογέφ. κατάντη συμβολῆς ρεύματος Γιαννίσσης ἢ Κούτικα	Σ	1935 - 1936	2	12 μ.	ΓΕ
37	**Θεσσαλονίκης - Βερροίας**. κατάντη ὁδογεφύρας, κ' τάντη Τριποτάμου (ΧΜ διώρυγος 29+417)	Σ	1938 - 1939	2	16 μ.	ΕΤΥΕΜ
		Σ	1935 - 1936	2	12 μ.	ΓΕ
		Σ	1938 - 1941	4	39 μ.	ΕΤΥΕΜ
		ΠΣ	1938 - 1940	3	39 μ.	ΕΤΥΕΜ
		ΚΑΠ	1938 - 1940	3	—	ΓΜΥΕ
38	**Διαβατοῦ ὁδογέφυρα**, ΧΜ 33+300	Π	1938	1	1	ΕΤΥΕΜ
39	**Κουλούρας**, σιδ)κὴ γέφυρα	Σ	1935 - 1936	2	12 μ.	ΓΕ
		Σ	1938 - 1943	6	68 μ.	ΕΤΥΕΜ ΥΣΣΥΕΜ
40	**Κάτω Ρυθμιστικὸν Φράγμα** (ΚΡΦ) Ἀνάντη: 400 μ. ΧΜ 35+058	Π	1934 - 1935	2	4	ΓΕ
		Σ	1935 - 1936	2	12 μ.	ΓΕ
	ΧΜ 35+718	Π	1936	1	1	ΓΕ
	162 μ. ΧΜ 34+820	Π	1937	1	1	ΕΤΥΕΜ
		Σ	1938 - 1943	6	68 μ.	ΕΤΥΕΜ ΥΣΣΥΕΜ
41	**Κάτω Ρυθμιστικὸν Φράγμα** (ΚΡΦ), κατάντη	Σ	1939 - 1943	5	51 μ.	ΕΤΥΕΜ ΥΣΣΥΕΜ

Β. Παροχαί

Ια Ποταμὸς Ἄνω Ἀλιάκμων

1. **Γάβρου**, παρὰ τὴν παλ. ὁδογέφυραν Γάβρου (Μπερίκι) ὁδοῦ Καστανιᾶς.
   (ΓΜΥΕ)
   16 - 8 - 1931 0.65
   24 - 8 - 1932 0.55
   5 - 6 - 1934 1.12
2. **Κορομηλιά**, (ἀνάντη χωρίου Κορομηλιᾶς (Σλίβενι), εἰς Ἅγ. Νικόλαον Καστορίας.
   (ΓΜΥΕ)
   15 - 8 - 1931 1.36
   24 - 7 - 1932 1.93(α)
   » 0.13(δ)
   28 - 7 - 1933 1.45
   29 - 9 - 1933 0.76
   5 - 6 - 1934 2.50
3. **Λαψίστης**, (γ) εἰς ὁδογέφυραν Λαψίστης ἀνάντη παλ. γεφύρας (Καστοριά).
   (ΓΜΥΕ)
   24 - 7 - 1932 3.29
4. **Ἀσπροπόταμος**, (γ) (Βραχίων Μπελίτσα) 300 μ. ἀνάντη συμβολῆς μὲ Ἀλιάκμονα.
   (ΓΜΥΕ)
   28 - 7 - 1933 1.33
5. **Οἰνόη**, ἐπὶ Μεσοποτάμου δεξιοῦ κλάδου, εἰς χωρίον Οἰνόη.
   (ΓΜΥΕ)
   15 - 8 - 1931 0.12

α) Κατάντη χωρίου
β) Πηγὴ Κολοσβρέκη καὶ γέφυρα Μανιάκου ἀθροιστέα εἰς (α): 1,93
γ) Ἀδέβαια θέσις.

Ιβ Ποταμὸς Κάτω Ἀλιάκμων

7. **Κόκοβα**, κατάντη ὁδογεφύρας
   (ΓΜΥΕ)
   28 - 9 - 1918 36.32
   19 - 9 - 1919 23.61
   25 - 9 35.00
   15 - 11 110.70
   (ΕΤΥΕΜ)
   13 - 4 - 1938 160.00
   6 - 5 150.00
   20 - 5 115.65
   6 - 6 83.25
   20 - 6 42.60
8. **Καναβοτόπι**
   (ΓΜΥΕ)
   27 - 9 - 1919 27.45
9. **Σαρδινάλ**, παλαιὸν πορθμεῖον ἐκτροπῆς.
   (ΓΜΥΕ)
   28 - 9 - 1918 (α) 36.32
   6 - 9 - 1919 23.81
10. **Σαρδινάλ**, παλαιὸν καὶ νέον πορθμεῖον μεταξὺ χωρίων Σαρδινάλ καὶ Κουλούρας.
    (ΓΕ)
    23 - 1 - 1932 37.54
    4 - 2 27.06
    9 - 3 (β) 290.70

α) Βάσει ὑπολογισμοῦ.
β) Μέρος παροχῆς κατὰ τὴν 9 - III - 1932 ἤρχισε νὰ παροχετεύηται εἰς τὴν ἐκτροπὴν Σαρδινάλ περίπου 30 μ3/δλ., ὥστε σύνολον παροχῆς: 320 μ3. Ἀπὸ τοῦ Ἀπριλίου 1932 καὶ ἐντεῦθεν ἡ παροχὴ τοῦ Ἀλιάκμονος λαμβάνεται εἰς τὸ νέον πορθμεῖον ἀνάντη ἐκτροπῆς Σαρδινάλ συγκεντρώνουσα οὕτω ὅλην τὴν παροχὴν τοῦ ποταμοῦ.

25 - 4		151.65
23 - 5		82.85
20 - 6		59.30
19 - 7		22.10
22 - 8	(α)	21.60
11 - 9	(δ)	24.90
17 - 10		19.70
17 - 11		30.00
30 - 11		32.87
10 - 12		41.60
20 - 12		26.62
20 - 1 - 1933		26.82
8 - 2		40.54
22 - 2	(γ)	131.06
11 - 3		91.12
30 - 3		36.20
11 - 4		44.50
29 - 4		47.80
10 - 5		42.28
26 - 5		41.23
8 - 6		33.02
26 - 6		21.50
12 - 7		16.35
30 - 8		16.16
18 - 1 - 1934		130.50
31 - 1		60.35
15 - 2		64.10
28 - 2		73.15
15 - 3		90.62
31 - 3		94.50
15 - 4		95.00
30 - 4		72.20
15 - 5		63.10
31 - 5		36.50

α) Εἰς Κουλούραν.
δ) Νέον πορθμ. ἐκτροπῆς Σαρδινάλ.
γ) Στάθμη 35.20.

Θέσις, ἡμερομηνία καὶ παροχὴ εἰς μ³/δλ.		Θέσις, ἡμερομηνία καὶ παροχὴ εἰς μ³/δλ.		Θέσις, ἡμερομηνία καὶ παροχὴ εἰς μ³/δλ.	
Σαρδινάλ, παλαιὸν καὶ νέον πορθμεῖον μεταξὺ χωρίων Σαρδινάλ καὶ Κουλούρας.		18. **Αἰγίνειον** (τέως Λιμπάνοβον), πορθμεῖον ΧΜ 31+500		III Παραπόταμος **Βόδας**	
(ΓΕ)		(ΓΕ)		22. **Ἄγρα** (Βλάδοβο), ὑδρομετρικὸς σταθμός	
21 - 6 - 1934	46.70	24 - 10 - 1936	58.00	(ΓΜΥΕ)	
29 - 6	27.00	7 - 12	35.35	20 - 9 - 1918	3.80
31 - 7	21.84	13 - 8 - 1937	1.70	23 - 11	4.96
8 - 8	19.00	12 - 8	0.20	(διὰ πλωτῆρος)	
30 - 8	16.16				
7 - 9	20.28	II Παραπόταμος **Μογλένιτσα**		23. **Ἄγρα** (Βλάδοβο), κατάντη ὁδογεφύρας παρὰ σιδηροδρ. σταθμόν	
29 - 9 (α)	18.40			(ΓΜΥΕ)	
19 - 10	135.20	19. Χρυσῆ (τέως Ζλάτινα), Χωρίον Ἀρδέας		13 - 8 - 1931	3.82
31 - 10	28.80	(ΓΕ - ΓΜΥΕ)		(ΓΕ)	
23 - 11 (β)	654.00	30 - 9 - 1932	3.45	27 - 1 - 1932	3.64
11 - 12	44.30	(ΓΕ)		29 - 3 (α)	4.33
25 - 1 - 1935	61.50	16 - 12 - 1932	5.32	16 - 4	3.73
14 - 5	77.25	18 - 12	5.03	18 - 5	4.96
29 - 5	48.40			16 - 6	4.90
18 - 6	33.70	20. **Σκύδρα**, χωρίον Προφήτης Ἠλίας ἢ Καλέντζα.		18 - 7	4.50
30 - 6	35.80	(ΓΜΥΕ)		(ΓΜΥΕ)	
17 - 7	26.00	18 - 8 - 1931	1.96	22 - 7 - 1932	2.48
25 - 7	38.00	(ΓΕ)		(ΓΕ)	
9 - 8	24.50	24 - 8 - 1932	2.41	24 - 8 - 1932	3.93
26 - 8	16.48	28 - 10	5.32	28 - 9	4.12
9 - 9	15.60	28 - 11	5.80	28 - 10	4.65
27 - 9	18.52	16 - 12	6.30	16 - 12	4.62
11 - 10	16.28	30 - 1 - 1933	7.23	31 - 1 - 1933	4.34
Τὸν Νοέμβριον τὸ Πορθμεῖον κατεστράφη ὑπὸ τῆς πλημμύρας		13 - 3	7.43	28 - 2	4.50
		20 - 5	11.80	17 - 3	4.00
11. **Σαρδινάλ**, νέον πορθμεῖον ἐπὶ τῆς ἀρχῆς ἐκτροπῆς Σαρδινάλ, 200 μ. ἀνάντη τούτου.		24 - 6	4.97	26 - 4	4.03
(ΓΕ)		19 - 7	2.61	22 - 5	3.91
28 - 7 - 1935	18.94	24 - 8	1.60	17 - 6	4.01
8 - 8 (γ)	15.11	19 - 9	2.57	23 - 7	3.46
30 - 8	16.16	16 - 11	9.35	18 - 8	3.72
7 - 9	17.92	20 - 11	4.85	27 - 9	3.66
21 - 9	13.14			28 - 10	5.73
11 - 10	14.34	21. **Σκύδρα**, ὁδογέφυρα Γιαννιτσῶν-Ἐδέσσης		20 - 11	5.30
31 - 10	27.20			16 - 12	5.05
14 - 11	82.50	23 - 1 - 1934	20.70	20 - 1 - 1934	4.40
8 - 12	43.70	27 - 2	17.20	24 - 2	5.61
		22 - 3	27.24	29 - 3	4.53
13. **Νησέλι**, κατάντη ὁδογεφύρας		26 - 4	24.72	26 - 4	4.45
(ΕΤΥΕΜ)		26 - 5	11.72	29 - 5	3.52
16 - 4 - 1938	522.50	27 - 6	5.85	29 - 6	3.95
13 - 5	271.50	24 - 7	2.85	24 - 7	3.02
23 - 5	160.90	29 - 8	2.37	29 - 8	3.63
7 - 6	110.95	26 - 9	3.54	28 - 9	3.4
26 - 6	49.30	24 - 10	6.40	27 - 10	4.02
8 - 7	59.50	25 - 11	12.52	25 - 11	4.82
19 - 7	43.00	18 - 12	34.70	18 - 12	5.4
		26 - 1 - 1935	19.62	26 - 1 - 1935	4.50
14. ΧΜ 29+000, διῶρυξ ἐκτροπῆς		23 - 2	18.80	23 - 2	4.32
(ΓΕ)		27 - 3	25.42	27 - 3	4.02
7 - 12 - 1936	46.80	22 - 4	21.78	22 - 4	4.50
13 - 7 - 1937	49.10	31 - 5	9.35	31 - 5	3.99
12 - 8 - 1937	23.15	22 - 6	6.60	22 - 6	3.77
		8 - 7	8.50	8 - 7	4.20
15. ΧΜ 30+500		29 - 8	2.12	29 - 8	3.76
(ἐναντι ἀναχώματος)		21 - 9	2.92	21 - 9	3.61
(ΓΕ)		19 - 10	4.00	19 - 10	3.96
24 - 10 - 1936	18.90	29 - 11	18.50	25 - 11	4.60
		23 - 1 - 1936	23.75	23 - 1 - 1936	4.92
16. **Μύλοβον**, πορθμεῖον ἀνάντη σιδηρᾶς γεφύρας (ἡ μέτρησις ἐγένετο αἰτήσει Ἑταιρίας Φασουντέσιον).		27 - 2	54.40	37 - 2	6.16
(ΓΕ)		31 - 3	60.85	31 - 3	5.89
28 - 8 - 1932	20.10	7 - 4	74.65	7 - 4	5.30
11 - 9	23.50	25 - 5	54.45	28 - 5	5.08
		19 - 6	45.50	20 - 6	5.10
		20 - 7	20.30	13 - 7	3.80
		25 - 8	7.40		
		29 - 9	9.48		
		19 - 10	13.50		
		25 - 11	24.20		

α) Μὲ ἐκχειλιστήν.
β) Ὑπελογίσθη βάσει κατὰ μῆκος κλίσεως καὶ ὑγρᾶς διατομῆς.
γ) Στάθμη 33,72.

α) Τὸν Φεβρουάριον 1932 δὲν ἐγένοντο μετρήσεις λόγῳ κακοκαιρίας. Ὡς προκύπτει δὲ ἐκ τῶν μετρήσεων Ἀλιάκμονος - Τριποτάμου κατὰ τὸν Φλῶριον, λόγῳ τῶν χιόνων καὶ πάγων αἱ παροχαὶ παρουσίασαν μᾶλλον ἐλάττωσιν παρὰ αὔξησιν.

Θέσις, ἡμερομηνία καὶ παροχὴ εἰς μ³/δλ.	
Ἄγρα (Βλάδοβο), κατάντη ὁδογεφύρας παρὰ σιδ)κὸν σταθμόν.	
(ΓΕ)	
20 - 6 - 1936	5.10
13 - 7	3.80
24 - 8	5.00
21 - 9	4.06
9 - 10	3.88
25 - 11	3.51
28 - 12	4.74
(ΕΤΥΕΜ)	
31 - 1 - 1937	3.78
12 - 4	4.05
16 - 6	3.60
18 - 7	3.40
30 - 8	4.00
5 - 10	3.65
19 - 11	3.72
31 - 12	4.09
25 - 1 - 1938	4.80
15 - 2	4.14
30 - 3	4.40
29 - 4	4.70
16 - 5	4.48
27 - 5	5.30
13 - 6	4.60
27 - 6	3.90
12 - 7	3.65
23 - 7	4.21
20 - 8	4.12
26 - 8	3.50
26 - 9	4.50
13 - 10	3.80
29 - 11	4.16
24. **Ἔδεσσα** (τέως Βοδενά), εἰς Κιουπρί	
(ΓΜΥΕ)	
17 - 8 - 1931	4.78
22 - 7 - 1932	3.57
27 - 9	2.18
27 - 10	3.60
25. **Τεπὲς Ἐδέσσης**, παραπόταμος Εἰς διώρυγα ἠλεκτροφωτισμοῦ Δήμου.	
(ΓΜΥΕ)	
27 - 10 - 1932	0,23
ΙΥ Παραπόταμος Ἀραπίτσα	
26. **Ἅγιος Νικόλαος πηγή.**	
(ΓΜΥΕ)	
25 - 10 - 1919	7.30
12 - 8 - 1931	3.14
(ΓΕ)	
4 - 1 - 1932	3.85
2(α)	
16 - 3	9.74
23 - 4	7.40
24 - 5	5.82
22 - 6	4.40
13 - 7	3.85
(ΓΜΥΕ)	
21 - 7 - 1932	2.11
(ΓΕ)	
12 - 8 - 1932	3.41
28 - 9	3.27
(ΓΜΥΕ)	
20 - 10 - 1932	2.00
(ΓΕ)	
22 - 10 - 1932	3.26
24 - 11	3.42
22 - 12	2.97
24 - 1 - 1933	2.94
24 - 2	2.38
27 - 3	2.97
24 - 4	4.40
18 - 5	2.95
21 - 6	2.42
29 - 7	2.30
23 - 8	2.42
18 - 9	2.35
19 - 10	2.44
16 - 11	2.75
13 - 12	3.13
4 - 1 - 1934	5.60
8 - 2	3.00
12 - 3	7.37
19 - 4	5.82
14 - 5	4.0
22 - 6	3.49
19 - 7	2.62
10 - 8	2.58
20 - 9	2.15
23 - 10	3.74
20 - 11	2.56
17 - 12	8.28
20 - 1 - 1936	5.93
28 - 2	8.01
31 - 3	19.84
6 - 4	12.84
27 - 5	9.10
17 - 6	6.25
28 - 7	5.00
26 - 8	5.24
12 - 9	3.36
11 - 10	3.90
26 - 11	5.20
31 - 12	3.03
20 - 1 - 1937	3.45
19 - 5	4.56
4 - 7	6.53
23 - 8	3.70
24 - 9	3.15
21 - 10	9.68
19 - 11	9.40
20 - 12	6.80
(ΕΤΥΕΜ)	
16 - 1 - 1938	4.18
14 - 2	3.93
3	5.68
17 - 4	6.74
15 - 5	7.84
26 - 5	6.30
12 - 6	5.10
29 6	3.55
11 - 7	3.74
27. **Δεύτερον Φράγμα**, παρὰ τὴν συμβολὴν Ἀραπίτσης μετὰ Περιφερικῆς Διώρυγος.	
(ΓΕ)	
20 - 12 - 1934	13.23
17 - 1 - 1935	4.32
17 - 1	6.05
19 - 2	4.24
28 - 2	8.81
16 - 3	4.43
12 - 4	12.04
12 - 4	20.00
16 - 5	4.92
19 - 6	3.16
21 - 7	3.04
20 - 8	2.30
18 - 9	2.86
18 - 10	2.24
20 - 11	2.08
Υ Παραπόταμος Τριπόταμος	
28. **Ἄκσου Βερροίας**, (ἀριστ. κλάδος Τριποτάμου) ἀνάντη γέφ. χωρίου Λουΐζα	
(ΓΕ)	
20 - 7 - 1932	0.84
31 - 8	0.71
19 - 9	0.70
19 - 10	0.62
28 - 11	0.59
14 - 12	0.55
26 - 1 - 1933	0.54
19 - 2	0.48
14 - 3	0.56
10 - 4	0.54
9 - 5	0.56
6 - 6	0.55
10 - 7	0.56
7 - 8	0.51
18 - 9	0.50
13 - 10	0.41
11 - 11	0.40
6 - 12	0.46
19 - 1 - 1934	0.68
7 - 2	0.69
13 - 3	0.68
16 - 4	0.72
12 - 5	0.76
20 - 6	0.76
13 - 7	0.72
7 - 8	0.64
4 - 9	0.56
12 - 10	0.73
14 - 11	0.53
3 - 12	0.50
25 - 1 - 1935	0.71
17 - 2	0.94
17 - 3	0.90
11 - 4	1.40
9 - 5	1.08
4 - 6	0.98
11 - 7	0.92
6 - 8	0.90
6 - 9	0.76
5 - 10	0.74
12 - 11	0.58
(Καταστραφέντος τοῦ γεφυριδίου λόγῳ πλημμύρας αἱ καταμετρήσεις διεκόπησαν καὶ ἐπανήρχισαν τὸ 1938).	
(ΕΤΥΕΜ)	
24 - 1 - 1938	1.87
17 - 2	1.78
17 - 3	1.52
18 - 4	1.65
4 - 5	2.40
18 - 5	1.97
3 - 6	2.12
15 - 6	2.10
5 - 7	2.20
14 - 7	1.50
3 - 8	1.40
21 - 8	1.56
6 - 9	1.17
3 - 10	1.32
17 - 10	1.10
12 - 11	1.20
26 - 11	0.73
9 - 1 - 1939	1.17
29. **Ἄκσου Βερροίας**, παρὰ τὰ φρεάτια ὑδρεύσεως Βερροίας.	
(ΓΕ)	
17 - 1 - 1940	1.10
8 - 2	1.38
22 - 2	1.39
12 - 3	1.11
8 - 4	1.80
6 - 5	1.84
20 - 5	1.97
10 - 6	1.67
30. **Βέρμιον**, ἀνάντη ὑδροληψίας	
(ΓΜΥΕ)	
29 - 9 - 1932	1.14
31. **Καρασοῦ**, δεξιὸς κλάδος Τριποτάμου, εἰς γέφυραν ΧΜ 4+000 ὁδοῦ Καστανιᾶς - Βερροίας.	
(ΓΜΥΕ)	
11 - 8 - 1931	1.61
(ΓΕ)	
21 - 1 - 1932	1.74
3 - 2	1.89

α) Χιῶν καὶ Πάγος.

Θέσις, ἡμερομηνία καὶ παροχὴ εἰς μ³/δλ.		
Καρασοῦ, δεξιὸς κλάδος Τριποτάμου, εἰς γέφυραν ΧΜ. 4+000 ὁδοῦ Καστανιᾶς - Βερροίας		
(ΓΕ)		
15 - 3		2.23
21 - 4		2.32
19 - 5		1.80
15 - 6		1.23
6 - 7		1.27
19 - 7		1.37
(ΓΜΥΕ)		
19 - 7		1.38
(ΓΕ)		
23 - 8		1.44
19 - 9		1.27
19 - 10		1.38
21 - 11		1.49
14 - 12		1.47
23 - 1 - 1933		1.57
19 - 2		1.52
14 - 3		1.71
10 - 4		1.56
9 - 5		1.57
6 - 6		1.46
10 - 7		1.18
7 - 8		1.06
18 - 9		1.34
13 10		1.20
8 - 11		1.40
6 - 12		1.42
19 - 1 - 1934		1.58
7 - 2		1.80
13 - 3		1.95
16 - 4		1.60
12 - 5		1.67
20 - 6		1.31
13 - 7		1.18
6 - 8		1.46
7 - 8		1.25
4 - 9		1.27
6 - 9		1.38
5 - 10		1.37
12 - 10		1.48
14 - 11		1.63
3 - 12		1.46
11 - 12		1.42
25 - 1 - 1935		1.91
17 - 2		2.12
17 - 3		1.98
11 - 4		2.30
9 - 5		1.90
4 - 6		1.63
11 - 7		1.42
6 - 8		1.46
6 - 9		1.38
5 - 10		1.37
12 - 11		1.40
21 - 1 - 1936		2.67
28 - 2		3.50
28 - 3		4.55
6 - 4		3.66
25 - 5		3.58
16 - 6		2.45
29 - 7		1.85
14 - 8		1.73
13 - 9		1.70
14 - 10		2.20
19 - 11		2.10
18 - 12		1.70
(ΕΤΥΕΜ)		
12 - 1 - 1937		1.76
10 - 2		3.25
3 - 4		2.50
8 - 5		2.13
16 - 6		2.18
3 - 7		2.10
2 - 8		1.20
7 - 9		1.63
13 - 10		1.53
18 - 11		1.79
19 - 12		2.28
9 - 1 - 1938		2.75
8 - 2		2.75
21 - 3		1.97
10 - 4		2.24
15 - 4		2.75
5 - 5		3.25
20 - 5		2.60
6 - 6		2.85
15 - 6		2.10
5 - 7		1.53
14 - 7		1.42
3 - 8		1.62
26 - 8		1.50
6 - 9		1.66
ΥΙ Περιφερικὴ Διῶρυξ		
32. **Ἄνω Ρυθμιστικὸν Φράγμα (ΑΡΦ)**, ἀνάντη ΧΜ 5+490		
(ΓΕ)		
1 - 2 - 1935		21.80
17 - 4		48.76
9 - 7		10.70
33. **Ἄνω Ρυθμιστικὸν Φράγμα (ΑΡΦ)**, κατάντη ΧΜ 6+000		
(ΕΤΥΕΜ)		
13 - 3 - 1939		17.70
24 - 3		22.80
16 - 4		29.77
13 - 5		25.90
25 - 5		17.60
9 - 6		19.70
26 - 6		10.78
9 - 7		12.10
24 - 7		5.25
19 - 8		3.45
15 - 9		4.20
17 - 10		4.53
27 - 10		14.99
15 - 11		16.57
9 - 12		19.03
20 - 1 - 1940		31.08
28 - 2		18.32
20 - 3		19.71
15 - 4		47.66
14 - 5		32.68
28 - 5		31.44
18 - 6		23.52
34. **Ἄρσεν ὁδογέφυρα ΧΜ 13+000**		
(ΕΤΥΕΜ)		
12 - 5 - 1938		42.35
25 - 5		30.70
10 - 6		13.30
38. **Διαβατοῦ ὁδογέφυρα** ΧΜ 33+300		
(ΕΤΥΕΜ)		
14 - 4 - 1938		55.90
40. **Κάτω Ρυθμιστικὸν Φράγμα (ΚΡΦ)** Ἀνάντη 400 μ. ΧΜ 35+058		
(ΓΕ)		
16 - 12 - 1934		63.40
18 - 2 - 1935		52.50
28 - 2		58.70
20 - 4		63.00
Ἀνάντη ΧΜ 35+718		
(ΓΕ)		
30 8 - 1936		11.45
Ἀνάντη 162 μ. ΧΜ 34+ 820		
(ΕΤΥΕΜ)		
29 - 8 - 1937		9.78

Γ. Παροχαὶ καὶ στάθμαι

Θέσις, ἡμερομηνία, παροχὴ εἰς μ³/δλ. καὶ στάθμη εἰς μ.		
Ιϐ Κάτω Ἀλιάκμων		
7. **Κόκοβα**, κατάντη ὁδογεφύρας		
(ΕΤΥΕΜ)		
6 - 7 - 1938	34.90	34.80
16 - 7	28.10	34.70
7 - 8	24.65	34.62
22 - 8	21.80	34.60
7 - 9	20.00	34.58
4 - 10	22.70	34.61
19 - 10	20.30	34.57
2 - 11	46.30	34.92
5 - 12	125.00	35.32
19 - 12	52.40	34.92
19 - 1 - 1939	94.00	35.18
25 - 1	142.75	35.40
7 - 2	68.40	35.00
24 - 2	61.20	34.94
10 - 3	170.50	35.80
22 - 3	366.00	36.37
29 - 3	810.00	37.72
17 - 4	144.50	35.42
9 - 5	98.60	35.12
17 - 5	73.80	34.92
7 - 6	63.70	34.89
22 - 6	37.00	34.70
8 - 7	33.10	34.65
19 - 7	19.30	34.55
3 - 9	26.30	34.57
27 - 9	29.00	34.63
9 - 10	33.90	34.82
24 - 10	31.80	34.71
9 - 11	67.56	35.06
23 - 11	64.73	34.90
14 - 12	161.00	35.40
8 - 1 - 1940	190.78	35.72
24 - 1	167.42	35.62
5 - 2	199.92	35.72
29 - 2	160.02	35.62

Θέσις, ἡμερομηνία, παροχὴ εἰς μ³/δλ. καὶ στάθμη εἰς μ.		
13 - 3	102.70	35.50
28 - 3	266.58	35.52
8 - 4	118.58	35.52
20 - 4	108.23	35.50
8 5	194.72	35.51
20 - 5	140.11	35.69
13 - 6	98.87	35.47

10. **Σαρδινάλ**, μεταξὺ χωρίων Σαρδινάλ καὶ Κουλούρας, Παλαιὸν καὶ Νέον Πορδμετον

(ΓΕ)

22 - 2 - 1933	131.06	34.61
30 - 3	36.90	33.96
27 - 4	47.80	34.07
10 - 5	42.28	34.02
8 - 6	33.02	33.92
12 - 7	16.35	33.72
8 - 8	15.11	33.72
7 - 9	17.92	33.78
11 - 10	14.34	33.70
14 - 11	32.50	34.42
8 - 12	43.70	34.05
13 - 1 - 1934	130.50	34.52
15 - 2	64.10	34.19
31 - 3	94.50	34.41
30 - 4	72.20	34.18
15 - 5	63.10	34.16
21 - 6	46.70	34.07
12 - 7	21.88	33.73
8 - 8	19.00	33.68
7 - 9	20.28	33.70
19 - 10	135.20	34.60
12 - 11	38.40	33.92
11 - 12	44.30	34.02
24 - 1 - 1935	61.50	34.32
20 - 2	201.50	34.82
20 - 3	111.90	34.56
21 - 4	140.70	34.62
14 - 5	77.25	34.47
29 - 5	48.40	34.15
18 - 6	33.70	33.90
17 - 7	26.00	33.87
9 - 8	24.50	33.78
9 - 9	15.60	33.65

13. **Νησέλι**, κατάντη ὁδογεφύρας

(ΕΤΥΕΜ)

8 - 8	52.60	5.40
23 - 8	34.10	5.30
16 - 9	47.00	5.60
5 - 10	49.80	5.50
15 - 11	44.30	5.60
19 - 12	82.40	6.00
19 - 1 - 1939	140.00	6.40
8 - 2	112.20	6.17
24 - 2	102.50	6.10
10 - 3	204.30	7.15
23 - 3	297.75	7.10
17 - 4	199.80	6.80
9 - 5	166.50	6.55
17 - 5	100.70	6.00
7 - 6	103.50	6.20
22 - 6	55.00	5.80
8 - 7	58.00	5.75
19 - 7	47.70	5.60
28 - 8	40.30	5.45
8 - 9	42.35	5.70
27 - 9	47.58	5.75
9 - 10	48.70	5 80
24 - 10	49.00	5.80
9 - 11	104.46	6.40
23 - 11	94.09	6.32
14 - 12	199.96	6.84
8 - 1 - 1940	232.11	7.00
24 - 1	230.33	6.90
5 - 2	260.00	7.10
29 - 2	197.50	6.90
13 - 3	135.67	6.60
28 - 3	388.81	7.55
9 - 4	215.27	7.10
20 - 4	156.18	6.88
8 - 5	172.90	7.08
21 - 5	182.95	7.09
13 - 6	112.86	6.70

16. **Μύλοβον**, α. Πορδμετον ἀνάντη σιδηροδρομικῆς γεφύρας

(ΓΕ)

22 - 8 - 1932	20.10	+ 2.14
11 - 9	23.50	+ 2.29

(Ὑψόμ. ΕΦΑ)

II Παραπόταμος Μογλένιτσα

21. **Σκύδρα**, ὁδογέφυρα Γιαννιτσῶν - Ἐδέσσης

(ΕΤΥΕΜ)

9 - 7 - 1938	6.40	0.99
20 - 7	7.59	0.98
5 - 8	3.50	0.80
24 - 8	3.20	0.83
18 - 9	5.50	0,90
11 - 10	5.85	0.92
24 - 11	12.90	1.16
16 - 1 - 1939	21.65	1.28
2 - 2	30.86	1.50
22 - 2	23.70	1.27
9 - 3	16.50	1.29
24 - 3	23.00	1.35
16 - 4	39.40	1.64
13 - 5	38.10	1.50
25 - 5	21.05	1.27
9 - 6	24.50	1.32
16 - 6	45.50	1.10
26 - 6	10.00	1.10
9 - 6	9.70	1.10
24 - 6	4.15	0.88
12 - 8	2.83	0.80
19 - 8	2.50	0.82
15 - 9	2.65	0.95
12 - 10	4.84	1.10
27 - 10	13.81	1.58
15 - 11	19.40	1.20
9 - 12	23.07	1.38
20 - 1 - 1940	24.93	1.53
28 - 2	21.56	1.39
20 - 3	20.30	1.40
15 - 4	65.81	1.82
14 - 5	50.16	1.63
28 - 5	54.63	1.62
18 - 6	48.77	1.38

III Παραπόταμος Βόδας

22. **Ἄγρα** (τέως Βλάδοβο), ὑδρομετρικὸς σταθμός

(ΓΜΥΕ)

23 - 11 - 1918	5.07	478.98
11 - 9 - 1919	4.80	478.98
18 - 9 - 1920	4.12	478.83
25 - 8 - 1925	4.29	478.85

23. **Ἄγρα** (τέως Βλάδοβο), κατάντη ὁδογέφυρας παρὰ σιδηροδρομικὸν σταθμόν

(ΕΤΥΕΜ)

14 - 12 - 1938	3.45	479.13
27 - 1 - 1939	5.00	479.24
13 - 2	4.42	479,23
20 - 3	3.97	479.19
30 - 3	4.40	479.21
26 - 4	4.80	473.23
12 - 5	4.76	479.21
31 - 5	4.34	479.17
16 - 6	4.40	479.14
27 - 6	3.96	479.14
28 - 7	3.60	479.61
15 - 9	2.13	479.63
12 - 10	1.99	479.61
27 - 10	2.02	479.68
15 - 11	5.64	479.70
9 - 12	5.93	479.73
20 - 1 - 1940	6.88	479.72
28 - 2	4.40	479.74
20 - 3	4.70	479.80
15 - 4	4.37	479.73
14 - 5	4.88	479.67
28 - 5	4.22	479.69
18 - 6	3.90	479.70

IV Παραπόταμος Ἀραπίτσα

26. **Ἅγιος Νικόλαος**, πηγή

(ΕΤΥΕΜ)

22 - 7 - 1938	3.24	0.38
16 - 8	3.42	0.36
25 - 8	2.62	0.36
27 - 9	2.52	0.36
12 - 10	2.50	0.36
24 - 11	2.70	0.36
12 - 12	5.72	0.46
10 - 1 - 1939	4.25	0.44
17 - 1	3.75	0.46
2 - 2	4.90	0.46
23 - 2	3.35	0.39
9 - 3	4.70	0.46
27 - 3	3.90	0.40
13 - 4	7.90	0.60
11 - 5	5.30	0.47
24 - 5	4.22	0.42
6 - 6	5.17	0.47
20 - 6	3.73	0.38
5 - 7	3.25	0.36
17 - 7	2.05	0.34
6 - 8	2.45	0.35
5 - 9	1.14	0.35
3 - 10	1.59	0.42
20 - 10	1.23	0.33
3 - 11	3.16	0.37
25 - 11	3.62	0.38
7 - 12	3.91	0.38
18 - 12	5.22	0.46
22 - 1 - 1940	3.64	0.40
8 - 2	4.95	0.45
19 - 2	4.20	0.45
12 - 3	3.13	0.39
8 - 4	6.84	0.55
6 - 5	5.98	0.55
23 - 5	5.36	0.51
10 - 6	6.60	0.55

V Παραπόταμος Τριπόταμος

28. **Ἄκσου Βερροίας** (ἀριστερὸς κλάδος), ἀνάντη γεφύρας Χωρίου Λουΐζα

(ΕΤΥΕΜ)

28 - 1 - 1939	1.06	0.11
4 - 2	1.40	0.12
15 - 2	1 30	0.10
8 - 3	1.40	0.11
23 - 3	1.73	0.13
13 - 4	2.15	0.17
27 - 4	2.95	0.20
8 - 5	2.18	0.18
23 - 5	1.90	0.16
6 - 6	2,25	0.20
15 - 6	1.85	0.17

29. **Ἄκσου Βερροίας**, παρὰ τὰ φρεάτια ὑδρεύσεως Βερροίας

(ΕΤΥΕΜ)

5 - 7 - 1939	1.50	0.16
17 - 7	1.50	0.15
3 - 8	1.22	0.15
5 - 9	0.57	0.13
18 - 9	0.46	0.14
3 - 10	0.43	0.14

Θέσις, ἡμερομηνία, παροχὴ εἰς μ³/δλ. καὶ στάθμη εἰς μ.		
Ἄκσου Βερροίας, παρὰ τὰ φρεάτια ὑδρεύσεως Βερροίας (ΕΤΥΕΜ)		
20 - 10 - 1939	0.53	0.14
2 - 11	1.08	0.14
25 - 11	1.04	0.14
5 - 12	0.93	0.14
18 - 12	0.98	0.14
17 - 1 - 1940	1.10	0.15
8 - 2	1.38	0.16
22 - 2	1.39	0.14
12 - 3	1.11	0.13
8 - 4	1.80 ;	0.20
6 - 5	1.84 ;	0.18
31. **Καρασοῦ,** δεξιὸς κλάδος Τριποτάμου, εἰς γεφυραν ΧΜ 4+000 ὁδοῦ Καστανιᾶς - Βερροίας (ΕΤΥΕΜ)		
3 - 10 - 1938	1.54 ;	0.77
17 - 10	1.37	0.96
12 - 11	1.80 ;	1.02
19 - 12	1.75 ;	0.97
9 - 1 - 1939	2.30 ;	1.02
28 - 1	2.05	0.94
4 - 2	2.10	0.93
15 - 2	1.90	0.92
8 - 3	1.85	0.91
23 - 3	3.00	0.94
13 - 4	2.53	0.94
27 - 4	2.85	0.94
8 - 5	2.92	0.94
23 - 5	2.25	0.90
6 - 6	2.50	0.91

Θέσις, ἡμερομηνία, παροχὴ εἰς μ³/δλ. καὶ στάθμη εἰς μ.		
15 - 6	1.98	0.87
5 - 7	1.92	0.86
17 - 7	1.55	0.85
3 - 8	1.14	0.84
5 - 9	0.75	0.86
19 - 9	0.66	0.86
3 - 10	0.91	0.88
20 - 10	0.92	0.88
2 - 11	1.78	0.88
25 - 11	1.59	0.88
5 - 12	1.62	0.87
18 - 12	1.73	0.89
17 - 1 - 1940	1.86	0.90
8 - 2	2.26	0.94
22 - 2	2.11	0.90
8 - 4	2.80	0.93
6 - 5	2.34	0.91
20 - 5	2.46	0.92
10 - 6	2.63	0.91
ΥΙ. Περιφερικὴ Διῶρυξ		
37. **Θεσσαλονίκης - Βερροίας,** κατάντη ὁδογεφύρας, κατάντη Τριποτάμου (ΧΜ διώρυγος 29+417)		
8 - 7 - 1938	15.40	15.66
19 - 7	13.90	15.58
9 - 8	13.70	15.67
23 - 8	7.00	15.50
16 - 9	10.50	15.59
5 - 10	14.00	15.68
15 - 11	18.80	15.70
19 - 12	32.00	16.00

Θέσις, ἡμερομηνία, παροχὴ εἰς μ³/δλ. καὶ στάθμη εἰς μ.		
19 - 1 - 1939	34.15	16.05
7 - 2	47.00	16.10
24 - 2	41.00	16,02
11 - 3	28.90	16.08
22 - 3	73.75	16.85
29 - 3	111.90	17.45
17 - 4	51.15	16.40
9 - 5	46.50	16.30
17 - 5	38.50	16.15
7 - 6	38.90	16.14
22 - 6	23.35	15.80
8 - 7	22.50	15.75
19 - 7	9.65	15.65
8 - 9	14.00	15.70
27 - 9	19.57	15.75
9 - 10	18.54	15.80
29 - 10	21.80	15.75
9 - 11	29.12	16.05
23 - 11	27.58	15.97
14 - 12	35.35	16.14
8 - 1 - 1940	42.39	16.30
26 - 1	139.80	17.75
5 - 2	38.56	16.30
29 - 2	33.65	16.10
13 - 3	29.50	16.00
28 - 3	53.80	16.40
9 - 4	83.88	16 97
20 - 4	52.09	16.50
8 - 5	69.73	16.78
21 - 5	51.77	16.42
13 - 6	38.27	16.25
(Μεγίστη παροχὴ ἐκ διαγρ. ΕΤΥΕΜ)	1232.00	23.00

Δ. Στάθμαι

Λεκάνη Ἀλιάκμονος

Ποταμὸς **Κάτω Ἀλιάκμων**

1937 - 1938

6. Σερβίων, ὁδογέφυρα

(ΕΤΥΕΜ) Ὑψόμ. «0» πήχεως : —

Ἡμερ.	IX	X	XI	XII	I	II	III	IV	V	VI	VII	VIII
1							1.80	1.80	1.45	1.85	1.60	2.00
2							1.80	1.80	1.40	1.85	1.50	2.00
3							1.80	1.80	1.40	1.90	1·60	2.00
4							1.80	1.80	1.45	1.90	1.75	2.00
5							1.80	1.75	1.50	1.90	1.95	2.00
6							1.80	1.75	1.60	1.90	2.00	2.00
7							1.80	1.80	1.30	1.90	2.00	2.00
8							1.80	1.80	1.50	1.90	2.00	2.00
9							1.80	1.80	1.55	1.90	2.00	2.00
10							1.80	1.80	1.50	1.45	2.00	2.00
11							1.80	1.80	1.00	2.00	2.00	2.00
12							1.80	1.75	1.30	2.00	2.00	2.00
13							1.75	1.70	1.40	2.00	2.00	2.00
14							1.75	1.60	1.35	2.00	2.00	2.00
15							1.80	1.40	1.45	2.00	2.00	2.00
16							1.80	1.00	1.50	2.00	2.00	2.00
17						1.60	1.80	1.10	1.60	2.00	2.00	2.00
18						1.70	1.80	1.10	1.70	2.00	2.00	2.00
19						1.70	1.80	1.05	1.80	2.00	2.00	2.00
20						1.65	1.80	1.50	1.80	2.00	2.00	2.00
21						1.60	1.75	0.10+	1 80	2.00	2.00	2.00
22						1.65	1.80	0.75	1.80	2.00	2.00	2.00
23						1.75	1.80	1.20	1.80	2.00	2.00	2.00
24						1.80	1.75	1.30	1.75	2.00	2.00	2.00
25						1.80	1.75	1.35	1.80	2.00	2.00	2.00
26						1.80	1.75	1.40	1.80	2.00	2.00	2.00
27						1.80	1.75	1.40	1.85	2.00	2.00	2.00
28						1.80	1.75	1.40	1.85	2.00	2.00	2.00
29						1.80	1.75	1.45	1.85	2.00	2.00	2.00
30							1.80	1.45	1.85	2.00	2.00	2.00
31							1.80		1.85		2.00	2.00

Σημ. Ἀναγράφονται αἱ ἀναγνώσεις ἐπὶ τοῦ πήχεως κάτω τοῦ 0 τοῦ σταθμημέτρου μὴ ὄντος γνωστοῦ τοῦ ὑψομέτρου τούτου.

\+ Ἄνω τοῦ 0 τοῦ σταθμημέτρου.

Λεκάνη Ἀλιάκμονος — **6. Σερβίων,** οδογέφυρα

Ποταμός Κάτω Ἀλιάκμων — 1938 - 1939 — (ΕΤΥΕΜ) — Ὑψόμ. «0» πήχεως: —

Ἡμερ.	IX	X	XI	XII	I	II	III	IV	V	VI	VII	VIII
1	2.00	2.00	1.75	2.00	1.80	1.60	1.70	1.40	1.60	1.55	1.50	1.60
2	2.00	2.00	1.90	2.00	1.80	1.60	1.60	1.45	1.60	1.50	1.55	1.60
3	2.00	2.00	2.00	2.00	1.80	1.60	1.60	1.50	1.60	1.50	1.55	1.60
4	2.00	2.00	2.00	1.75	1.80	1.60	1.60	1.60	1.60	1.50	1.55	1.60
5	2.00	2.00	2.00	1.75	1.80	1.70	1.60	1.65	1.60	1.55	1.60	1.60
6	2.00	2.00	2.00	1.80	1.80	1.70	1.60	1.70	1.60	1.60	1.60	1.60
7	2.00	2.00	2.00	1.80	1.60	1.70	1.60	1.70	1.60	1.60	1.60	1.60
8	2.00	2.00	2.00	1.80	1.70	1.80	1.55	1.70	1.60	1.60	1.60	1.60
9	2.00	2.00	2.00	1.80	1.80	1.80	1.50	1.70	1.60	1.60	1.55	1.60
10	2.00	2.00	2.00	1.80	1.70	1.80	1.45	1.70	1.60	1.60	1.55	1.60
11	2.00	2.00	2.00	1.80	1.70	1.80	1.50	1.70	1.60	1.60	1.55	1.60
12	2.00	2.00	2.00	1.80	1.70	1.80	1.55	1.70	1.60	1.60	1.55	1.60
13	2.00	2.00	2.00	1.80	1.70	1.80	1.60	1.70	1.60	1.60	1.55	1.60
14	2.00	2.00	2.00	1.80	1.70	1.80	1.60	1.70	1.60	1.60	1.55	1.60
15	2.00	2.00	2.00	1.80	1.70	1.80	1.60	1.70	1.60	1.60	1.55	1.60
16	2.00	2.00	2.00	1.80	1.70	1.80	1.60	1.70	1.60	1.60	1.60	1.60
17	2.00	2.00	2.00	1.80	1.70	1.80	1.55	1.70	1.60	1.60	1.60	1.60
18	2.00	2.00	2.00	1.80	1.70	1.80	1.50	1.70	1.60	1.60	1.60	1.60
19	2.00	2.00	2.00	1.80	1.70	1.80	1.50	1.70	1.60	1.60	1.60	1.60
20	2.00	2.00	2.00	1.80	1.70	1.80	1.50	1.60	1.60	1.60	1.60	1.60
21	2.00	2.00	2.00	1.80	1.70	1.80	1.45	1.50	1.60	1.60	1.60	1.60
22	2.00	2.00	2.00	1.20	1.70	1.80	0.60	1.45	1.60	1.60	1.60	1.60
23	2.00	2.00	2.00	1.70	1.70	1.70	1.30	1.50	1.60	1.60	1.60	1.60
24	2.00	2.00	2.00	0.40+	1.70	1.70	1.45	1.40	1.60	1.60	1.60	1.60
25	2.00	2.00	2.00	1.40	1.70	1.80	1.50	1.30	1.60	1.60	1.60	1.60
26	2.00	2.00	2.00	1.40	1.70	1.80	1.20	1.40	1.60	1.60	1.60	1.60
27	2.00	2.00	2.00	1.50	1.70	1.80	1.40	1.45	1.60	1.60	1.60	1.60
28	2.00	2.00	2.00	1.50	1.50	1.80	.50+	1.50	1.60	1.60	1.60	1.60
29	2.00	1.55	2.00	1.60	1.40		0.30+	1.60	1.60	1.40	1.60	1.60
30	2.00	1.10	2.00	1.70	1.55		1.00	1.60	1.60	1.40	1.60	1.60
31		1.65		1.70	1.65		1.30		1.60		1.60	1.60

Σημ. Ἀναγράφονται αἱ ἀναγνώσεις ἐπὶ τοῦ πήχεως κάτω τοῦ 0 τοῦ σταθμημέτρου μὴ ὄντος γνωστοῦ τοῦ ὑψομέτρου τούτου.
\+ Ἄνω τοῦ 0 τοῦ σταθμημέτρου.

Λεκάνη Ἀλιάκμονος — **6. Σερβίων,** οδογέφυρα

Ποταμός Κάτω Ἀλιάκμων — 1939 - 1940 — (ΕΤΥΕΜ) — Ὑψόμ. «0» πήχεως: —

Ἡμερ.	IX	X	XI	XII	I	II	III	IV	V	VI	VII	VIII
1	1.60	1.55	1.50	1.50	1.40	1.40	1.50	1.30	1.50	1.50	1.50	1.60
2	1.60	1.55	1.50	1.55	1.40	1.40	1.50	1.40	1.30	1.55	1.50	1.60
3	1.60	1.55	1.50	1.55	1.40	1.20	1.50	1.50	1.10	1.50	1.50	1.60
4	1.60	1.55	1.50	1.55	1.40	1.40	1.50	1.50	1.50	1.25	1.50	1.70
5	1.60	1.50	1.55	1.60	1.40	1.40	1.50	1.50	1.50	1.30	1.45	1.70
6	1.60	1.55	0.70	1.60	1.40	1.40	1.50	1.50	1.50	1.30	1.40	1.70
7	1.60	1.60	1.50	0.90	1.40	1.40	1.50	1.50	1.50	1.35	1.50	1.70
8	1.60	1.60	1.50	0.60	1.40	1.40	1.50	1.50	1.50	1.40	1.55	1.70
9	1.60	1.60	1.50	1.30	1.40	1.35	1.50	1.50	0.90	1.35	1.60	1.70
10	1.60	1.60	1.60	1.50	1.40	1.35	1.50	1.50	1.00	1.35	1.60	1.70
11	1.60	1.60	1.60	1.50	1.40	0.80*	1.50	1.50	1.40	1.40	1.60	1.70
12	1.60	1.60	1.60	1.40	1.40	0.80	1.50	1.30	1.40	1.45	1.60	1.70
13	1.60	1.60	1.60	1.50	1.40	1.30	1.50	1.40	1.40	1.50	1.60	1.70
14	1.60	1.60	1.60	1.50	1.40	1.20	1.50	1.40	1.40	1.50	1.60	1.70
15	1.60	1.60	1.60	1.50	1.40	0.50	1.50	1.40	1.40	1.50	1.60	1.60
16	1.60	1.60	1.60	1.50	1.40	1.10	1.60	1.50	1.40	1.50	1.60	1.60
17	1.60	1.60	1.60	1.50	1.40	1.30	1.40	1.50	0.90	1.50	1.60	1.60
18	1.60	1.60	1.60	1.40	1.40	1.30	1.40	1.50	0.90	1.50	1.60	1.60
19	1.60	1.60	1.60	1.40	1.40	1.30	1.40	1.50	1.20	1.60	1.60	1.60
20	1.60	1.60	1.60	1.40	1.40	1.40	1.40	1.50	1.35	1.60	1.65	1.70
21	1.60	1.60	1.50	1.35	1.00	1.40	1.40	1.50	1.40	1.60	1.65	1.70
22	1.60	1.60	1.50	1.40	1.20	1.50	1.40	1.50	1.40	1.60	1.65	1.70
23	1.60	1.60	1.50	1.40	1.30	1.50	1.40	1.50	1.45	1.60	1.65	1.70
24	1.60	1.60	1.50	1.40	1.40	1.50	1.40	1.50	1.40	1.60	1.70	1.70
25	1.50	1.60	1.50	1.40	1.20	1.50	1.40	1.40	1.30	1.60	1.70	1.70
26	1.50	1.60	1.50	1.40	0.80	1.50	1.40	1.40	1.40	1.60	1.70	1.70
27	1.50	1.30	1.50	1.40	1.30	1.50	1.40	1.50	1.40	1.60	1.70	1.70
28	1.60	1.50	1.50	1.20	1.40	1.50	1.20	1.50	1.45	1.45	1.70	1.70
29	1.00	1.50	1.50	1.40	1.50	1.50	1.20	1.50	1.50	1.50	1.70	1.70
30	1.55	1.50	1.50	1.40	1.50		1.20	1.50	1.50	1.50	1.60	1.70
31		1.50		1.40	1.50		1.20		1.50		1.60	1.70

Σημ. Ἀναγράφονται αἱ ἀναγνώσεις ἐπὶ τοῦ πήχεως κάτω τοῦ 0 τοῦ σταθμημέτρου μὴ ὄντος γνωστοῦ τοῦ ὑψομέτρου τούτου.
* Ὡρ. 10 0.10 κάτω μηδενός

Λεκάνη Ἀλιάκμονος — **6. Σερβίων,** ὁδογέφυρα
Ποταμὸς Κάτω Ἀλιάκμων — 1940 - 1941 — (ΕΤΥΕΜ) Ὑψόμ. «0» πήχεως : —

Ἡμερ.	IX	X	XI	XII	I	II	III	IV	V	VI	VII	VIII
1	1.70	1.70	1.40	1.00	1.60	1.60						
2	1.70	1.70	1.50	1.20	1.20	1.60						
3	1.70	1.70	1.55	1.40	0.70	0.00						
4	1.70	1.70	1.60	1.50	0.95	1.10						
5	1.70	1.70	1.60	1.50	0.90	1.30						
6	1.70	1.70	1.60	1.60	1.10	0.80						
7	1.70	1.70	1.60	1.60	1.30	0.30						
8	1.70	1.70	1.60	1.40	1.40	1.00						
9	1.70	1.70	1.60	0.80	1.50	1.30						
10	1.70	1.70	1.40	0.50	1.50	1.40						
11	1.70	1.70	1.40	1.20	1.40	1.45						
12	1.70	1.70	1.50	0.80	1.35	1.50						
13	1.70	1.70	1.50	0.90	1.35	1.55						
14	1.70	1.70	1.50	1.40	1.45	1.60						
15	1.70	1.70	1.50	1.40	1.45	1.40						
16	1.70	1.70	1.60	1.50	1.35	1.40						
17	1.70	1.70	1.60	1.50	0.30	1.45						
18	1.70	1.70	1.60	1.55	0.50	1.10						
19	1.70	1.70	1.60	1.55	1.10	1.00						
20	1.70	1.70	1.60	1.55	1.35	1.25						
21	1.70	1.70	1.60	1.55	1 35	1.10						
22	1.70	1.70	1.60	1.55	1.20	1.30						
23	1.70	1.70	1.60	1.55	1.10*	1.30						
24	1.70	1.60	1.50	0.55	0.50	1.30						
25	1.70	1.60	1.50	0.60	0.95	1.30						
26	1.70	1.50	1.50	1.10	0.60	1.30						
27	1.70	1.30	1.60	1.30	0.90	1.10						
28	1.70	1.40	1.60	1.50	1.20	1.30						
29	1.70	1.40	1.60	1.50	1.40							
30	1.70	0.80	1.60	1.50	1.50							
31		1.30		1.55	1.55							

Σημ. Ἀναγράφονται αἱ ἀναγνώσεις ἐπὶ τοῦ πήχεως κάτω τοῦ 0 τοῦ σταδμημέτρου μὴ ὄντος γνωστοῦ τοῦ ὑψομέτρου τούτου.
* Ὡρ. 17 0.00

Λεκάνη Ἀλιάκμονος — **6. Σερβίων,** ὁδογέφυρα
Ποταμὸς Κάτω Ἀλιάκμων — 1941 - 1942 — (ΓΝΚ) Ὑψόμ. «0» πήχεως : + 459,10 ;

Ἡμερ.	IX	X	XI	XII	I	II	III	IV	V	VI	VII	VIII
1									2.10	1.70	1.60	1.46
2									2.10	1.70	1.60	1.46
3									2.08	1.90	1.60	1.46
4									2.06	2.40	1.60	1.46
5									2.04	2.70	1.60	1.44
6									2.00	2.80	1.60	1.42
7									1.98	2.40	1.60	1.42
8									1.96	2.00	1.60	1.42
9									1.94	1.90	1.60	1.42
10									1.92	1.80	1.60	1.42
11									1.90	1.78	1.60	1.42
12									1.88	1.76	1.60	1.42
13									1.86	1.74	1.58	1.46
14									1.84	1.72	1.56	1.46
15									1.82	1.72	1.54	1.46
16									1.80	1.70	1.54	1.46
17									1.80	1.70	1.54	1.48
18									1.80	1.68	1.54	2.00
19									1.80	1.66	1.52	2.00
20									1.80	1.64	1.50	1.66
21									1.80	1.62	1.50	1.60
22									1.80	1.62	1.50	1.60
23									1.80	1.62	1.50	1.60
24									1.80	1.62	1.50	1.60
25									1.80	1.60	1.50	1.60
26									1.78	1.60	1.50	1.56
27									1.76	1.60	1.50	1.56
28									1.74	1.60	1.48	1.56
29									1.72	1.60	1.48	1.54
30									1.72	1.60	1.48	1.52
31									1.72		1.46	1.50

Σημ. Δὲν ἐξηκριβώθη ἐὰν πρόκειται περὶ τῆς αὐτῆς ἀκριβῶς θέσεως εἰς ἣν ἐγένετο αἱ παρατηρήσεις ΕΤΥΕΜ.

Λεκάνη Ἀλιάκμονος
Ποταμός Κάτω Ἀλιάκμων

6. Σερβίων, ὁδογέφυρα
1942 - 1943 (ΓΝΚ) Ὑψόμ. «0» πήχεως + 459,10;

Ἡμερ.	IX	X	XI	XII	I	II	III	IV	V	VI	VII	VIII
1	1.50	1.44	1.60	1.60	1.58	1.60		2.00				
2	1.50	1.44	1.60	1.60	1.60	1.60		2.30				
3	1.48	1.44	1.60	1.60	1.80	1.60		2.40				
4	1.48	1.44	1.60	1.60	2.20	1.90		2.28				
5	1.48	1.44	1.52	1.60	2.00	2.00		2.00				
6	1.48	1.44	1.54	1.60	1.70	1.80		1.90				
7	1.48	1.44	1.59	1.60	1.68	1.80		1.86				
8	1.46	1.44	1.58	1.60	1.66	1.74		1.86				
9	1.46	1.44	1.60	1.60	1.64	1.72		1.86				
10	1.46	7.44	1.60	1.60	1.62	1.70		1.86				
11	1.46	1.46	1.80	1.60	1.60	1.70		1.86				
12	1.44	1.46	2.10	1.60	1.60	1.70		1.86				
13	1.44	1.48	1.70	1.58	1.60	1.70		1.86				
14	1.44	1.48	1.64	1.58	1.60	1.70		1.86				
15	1.44	1.48	1.62	1.58	1.60	1.70		1.86				
16	1.44	1.50	1.58	1.58	1.62	1.70		1.86				
17	1.44	1.50	1.56	1.58	1.64	1.70		1.90				
18	1.44	1.50	1.56	1.58	1.64	1.70		1.90				
19	1.44	1.50	1.56	1.58	1.64	1.80		1.90				
20	1.44	1.50	1.90	1.58	1.64	2.00		2.00				
21	1.44	1.50	2.00	1.58	1.64	2.00		2.00				
22	1.44	1.50	2.30	1.58	1.64	1.90		2.00				
23	1.44	1.50	2.00	1.58	1.64	1.84		2.00				
24	1.44	1.50	1.80	1.58	1,64	1.80		2.00				
25	1.44	1.50	1.68	1.58	1.62	1.80		2.00				
26	1.44	1.50	1.66	1.58	1.60	1.80		2.00				
27	1.44	1.50	1.64	1.58	1.60	1.80		2.00				
28	1.44	1.50	1,62	1.58	1.60	1.80		2.10				
29	1.44	1.50	1.60	1.58	1.60			2.00				
30	1.44	1.50	1.60	1.58	1.60			1.90				
31		1.50		1.58	1.60							

Σημ. Δέν ἐξηκριβώθη ἐάν πρόκειται περὶ τῆς αὐτῆς ἀκριβῶς θέσεως εἰς ἣν ἐγένοντο αἱ παρατηρήσεις ΕΤΥΕΜ.

Λεκάνη Ἀλιάκμονος
Ποταμός Κάτω Ἀλιάκμων

7. Κόκοβα, κατάντη ὁδογεφύρας
1931 - 1932 (ΓΕ) Ὑψόμ. «0» πήχεως: + 33,72

Ἡμερ.	IX	X	XI	XII	I	II	III	IV	V	VI	VII	VIII
1								35.38	34.66	34.34	34.10	33.91
2								35.34	34.62	34.30	34.11	33.91
3								35.40	34.59	34.22	34.25	33.91
4								35.46	34.57	34.20	34.16	33.91
5								35.40	34.55	34.18	34.11	33.91
6							34.68	35.18	34.53	34.19	34.15	33.91
7							36.20	35.11	34.50	34.17	34.16	33.89
8							37.16	34.96	34.47	34.20	34.16	33.89
9							35.64	34.80	34.50	34.20	34.15	33.92
10							35.64	34.10	34.56	34.18	34.13	33.93
11							35.80	34.63	34.47	34.18	34.11	33.92
12							36.00	34.55	34.45	34.16	34.10	33.92
13							36.17	34.57	34.40	33.14	34.08	33.93
14							35.78	34.90	34.35	34.13	34.08	33.93
15							36.07	34.95	34.30	34.12	34.06	33.93
16							35.70	34.83	34.28	34.14	34.05	33.93
17							35.60	34.78	34.41	34.51	34.05	33.94
18							35.81	34.73	34.40	34.49	34.04	33.94
19							35.58	34.74	34.48	34'40	34.03	33.94
20							35.61	34.20	34.49	34.34	34.02	33.94
12							35.51	34.71	34.56	34.25	34.02	33.93
22							35.82	34.63	34.74	34.18	34.01	33.93
23							35.91	34.61	34.58	34.12	34.01	33.94
24							35.40	35.73	34.52	34.12	34.00	33.98
25							35.19	35.70	34.42	34.12	33.98	33.96
26							35.13	35.30	34.39	34.11	33.97	33.94
27							35.22	35.00	34.38	34.08	33.93	33.94
28							35.27	34.76	34.36	34.09	33.92	33.80
29							35.06	34.73	34.37	34.09	33.92	33.80
30							35.12	34.70	34.38	34.12	33.92	33.81
31							35·08		34.37		33.91	34.81

Λεκάνη Ἀλιάκμονος
Ποταμός Κάτω Ἀλιάκμων

1932 - 1933

7. Κόκοβα, κατάντη ὁδογεφύρας
(ΓΕ) Ὑψόμ. «0» πήχεως: + 33,72

Ἡμερ.	IX	X	XI	XII	I	II	III	IV	V	VI	VII	VIII
1	33.82	33.79	33.91	33.90	33.84	33.91	34.23	34.02	34.04	33.98	33.76	33.78
2	33.81	33.79	33.87	33.90	33.83	33.95	34.25	34.03	34.03	34.00	33.76	33.74
3	33.81	33.79	33.82	33.89	33.83	34.08	34.29	34.03	34.07	33.99	33.76	33.73
4	33.81	33.79	33.81	33.91	33.84	34.06	34.34	34.05	34.12	34.04	33.75	33.72
5	33.82	33.79	33.80	34.40	33.84	34.01	34.54	34.08	34.19	34.12	32.76	33.72
6	33.81	33.79	33.80	34.13	33.84	34.01	34.47	34.07	34.18	34.10	33.76	33.75
7	33.81	33.79	33.80	34.08	33.84	34.00	35.00	34.06	34.13	34.06	33.75	33.72
8	33.82	33.78	33.79	33.96	33.84	34.02	34.83	34.05	34.07	33.92	33.75	33.71
9	34.32	33.79	33.80	33.98	33.85	34.11	34.75	34.05	34.07	23.97	33.74	33.72
10	34.22	33.78	33.80	33.98	33.84	34.26	34.54	34.06	34.04	34.09	33.73	33.75
11	33.88	33.78	33.80	33.99	33.84	34.28	34.45	34.06	34.02	34.01	33.73	33.75
12	33.86	33.78	33.82	33.98	33.85	34.17	34.32	34.05	34.01	33.99	33.72	33.74
13	33.84	33.78	33.89	33.98	33.86	34.13	34.25	34.04	33.99	33.98	33.72	33.73
14	33.83	33.78	33.90	33.97	33.87	34.75	34.17	34.04	33.96	33.96	33.71	33.73
15	33.84	33.78	33.93	33.94	33.86	34.29	34.13	34.04	34.04	33.96	33.71	33.84
16	33.85	33.78	33.88	33.91	33.86	34.20	34.09	34.03	33.93	33.94	33.71	33 77
17	33.84	33.78	33.84	33.91	33.85	34.15	34.07	34.03	33.91	33.92	33.70	33.74
18	33.82	33.78	33.85	33.91	33.85	34.13	34.06	34.04	33.91	33.90	33.70	33.72
19	33.81	33.79	33.84	33.89	33.84	34.04	34.05	34.05	33.94	33.89	33.70	33.77
20	33.80	33.83	33.84	33.89	33.84	34.08	34.06	34.10	33.97	33.88	33.69	33.71
21	33.80	33.82	33.83	33.89	33.84	**35.21**	34.03	34.12	33.98	33.86	33.69	33.70
22	33.80	33.82	33.84	33.88	33.86	34.76	34.06	34.14	33.99	33.84	33.68	33.69
23	33.79	33.82	33.84	33.87	33.92	34.50	34.06	34.25	34.04	33.83	33.68	33.69
24	33.80	33.81	**34.51**	33.86	33.91	34.48	34.05	34.20	34.07	33.82	33.68	33.68
25	33.79	33.80	34.35	33.86	33.91	34.42	34.04	34.13	34.06	33.81	53.72	33.68
26	33.79	33.80	34.23	33.85	33.89	34.34	34.05	34.11	34.08	33.80	33.80	**33.67**
27	33.79	33.80	34.11	33.84	33.90	34.24	34.05	34.08	34.02	33.79	33.81	33.67
28	33.79	33.79	34.02	33.84	33.89	34.22	34.04	34.30	33.98	33.78	33.79	33.67
29	33.79	33.79	33.95	33.84	33.89		34.04	34.15	33.97	33.77	33.80	33.72
30	33.79	33.78	33.90	33.83	33.91		34.03	34.03	33.96	33.76	33.89	33.77
31		33.78		33.83	33.90		34.02		33.96		53.78	34.35

Λεκάνη Ἀλιάκμονος
Ποταμός Κάτω Ἀλιάκμων

1933 - 1934

7. Κόκοβα, κατάντη ὁδογεφύρας
(ΓΕ) Ὑψόμ. «0» πήχεως: + 33.72

Ἡμερ.	IX	X	XI	XII	I	II	III	IV	V	VI	VII	VIII
1	34.18	33.69	34.87	34.38	35.29	34.29	34.37	34.66	34.16	33.98	33.86	33.80
2	33.94	33.70	34.75	34.32	35.75	34.17	34.34	34.71	39.14	33.96	33.84	33.76
3	33.86	33.71	34.31	34.28	36.00	34.14	34.40	34.78	34.12	33.93	33.83	33.73
4	33.75	33.72	34.12	34.25	35.10	34.15	34.61	34.80	34.11	33.95	33.80	33.72
5	33.80	33.72	34.05	34.12	34.80	34.19	34.70	34.62	34.17	33.93	3379	33.71
6	33.80	33.72	33.99	34.15	34.69	34.23	34.65	34.56	34.25	33.91	33.77	33.70
7	33.78	33.71	33.95	34.14	34.53	34.20	34.57	34.53	34.31	33.90	33.77	33.69
8	33.72	33.71	33.89	34.15	34.45	34.15	34.48	34.52	34.25	33.88	33.77	33.68
9	33.77	33.70	33.90	34.17	34.37	34.16	34.42	34.50	34.35	33.87	33.76	33.68
10	33.75	33.70	34.83	34.18	34.33	34.24	34.39	34.53	34.33	33.86	33.75	33.69
11	33.74	33.71	35.03	34.79	34.28	34.21	34.46	34.50	34.25	33.85	33.74	33.69
12	33.74	33.71	34.60	34.89	34.22	34.20	34.44	34.49	34.21	33.87	33.73	33.69
13	32.72	34.15	34.47	34.55	34.18	34.19	34.42	34.47	34.21	33.84	33.72	33.70
14	33.72	33.93	34.38	35.43	34.18	34.20	34.40	34.43	34.18	33.83	33.72	33.70
15	33.71	33 79	34.78	36.20	34.19	34.12	34.41	34.42	34.14	33.87	33.71	33.69
16	33.71	33.76	35.03	35.74	34.17	34.07	34.40	34.41	34.11	33.86	33.70	33.68
17	33.70	33.77	34.53	35.28	34.29	34.12	34.50	34.40	34.13	33.91	33.70	33.68
18	33.70	33.78	34.45	34.99	34.52	34.10	34.66	34.39	34.10	34.02	33.69	33.68
19	33.70	33.81	34.31	34.88	34.31	34.06	34.52	34.36	34.08	34.32	33.69	33.68
20	33.70	34.23	34.19	34.90	34.26	34.03	34.63	34.36	34.06	34.20	33.69	33.67
21	33.70	34.04	34.15	34.68	34.19	34.07	34.49	34.34	34.04	34.10	33.71	33.68
22	33.70	33.89	34.13	34.52	34.20	34.07	34.41	34.31	34.03	33.95	33.72	33.68
23	33.70	33.86	34.17	34.42	34.17	34.07	34.38	34.29	34.02	33.95	33.72	33.68
24	33.70	33.81	34.17	34.38	34.16	34.06	34.35	34.28	34.05	33.92	33.71	33.67
25	33.70	33.78	**36.24**	34.34	34.14	34.09	34.34	34.25	34.11	33.91	33.71	33.68
26	33.70	33.79	34.96	34.28	34.12	34.14	34.31	34.22	34.16	33.89	33.71	33.68
27	33.70	33.78	35.00	34.28	34.08	34.16	34.30	34.21	34.14	33.88	33.70	33.67
28	33.69	33.86	35.02	34.49	34.08	34.29	34.28	34.20	34.09	33.91	33.69	33.67
29	33.69	34.03	34.66	34.67	34.07		34.30	34.19	34.06	34.00	33.69	**33.66**
30	33.69	34.00	34.43	34.81	34.07		34.32	34.18	34.13	33.96	33.69	33.66
31		33.96		35.25	34.10		34.41		34.02		33.73	33.67

Λεκάνη 'Αλιάκμονος
Ποταμός Κάτω 'Αλιάκμων

1934 - 1935

7. Κόκοβα, κατάντη όδογεφύρας
(ΓΕ) 'Υψόμ. «0» πήχεως: + 33,72

Ημερ.	IX	X	XI	XII	I	II	III	IV	V	VI	VII	VIII
1	**33.67**	33.68	33.86	34.18	34.38	34.87	36.10	34.84	34.59	34.15	33.97	33.85
2	33.68	33.68	33.86	34.14	34.34	34.78	35.70	34.87	34.58	34.14	33.95	33.85
3	33.68	33.68	33.86	34.10	34.30	34.69	35.50	34.23	34.58	34.12	33.94	33.84
4	33.68	33.67	33.86	34.08	34.28	34.66	35.33	34.37	34.60	34.11	33.93	33.82
5	33.69	33.67	33.86	34.06	34.23	34.64	35.27	34.38	34.57	34.10	33.92	33.81
6	33.69	33.67	33.86	34.05	34.30	34.59	35.00	34 60	34.52	34.14	33.92	33.80
7	33.70	33.75	33.86	34.04	34.19	34.70	34.88	34.53	34.48	34.10	33.94	33.80
8	33.70	35.27	33.85	34.03	34.21	34.82	34.88	34.32	34.45	34.07	34.00	33.79
9	33.70	34.80	3 .85	34.03	34.20	35.20	34.89	34.20	34.43	34.05	33.95	33.78
10	33.70	34.30	33.85	34.05	34.14	36.62	34.92	34.17	34.42	34.04	33.94	33.96
11	33.69	34.05	33.87	34.04	34.40	35.82	34.90	34.12	34.36	34.02	33.94	33.93
12	33.69	34.14	33.92	34.05	34.87	35.50	34.80	34.10	34.36	34.00	33.95	33.96
13	33.70	33.97	33.96	34.07	34.80	35.30	34.73	35.00	34.35	33.98	33.93	33.90
14	33.69	33.94	35.35	34.32	34.68	35.12	34.67	34.93	34.36	33.97	33.92	33.85
15	33.69	33.87	34.73	36.70	34 71	34.98	34.63	34.87	34.35	33.96	33.92	33.81
16	33.69	33.84	34 60	35.72	34.92	34.88	34.62	35.86	34.34	33.94	33 89	33.79
17	33.68	33.88	34.42	36.22	34.77	34.83	34.64	34.81	34.34	33.92	33.87	33.76
18	33.69	34.13	34.18	35.62	34.68	34.84	34.60	34.77	34.34	33.91	33.87	33.73
19	33.69	34.60	34.05	35.02	34.47	34.90	34.58	34.74	34 33	33.89	33.87	33.72
20	33.68	34.40	33.92	34.85	34.46	34.85	34.56	34.65	34.32	33.89	33.87	33.71
21	33.68	34.20	34.84	34.86	34.50	34.81	34.55	34.61	34.26	33.88	33.87	33.71
22	33.68	34.06	35.76	34.95	34.42	34.80	34.55	34.60	34.26	33.89	33.87	33.70
23	33.68	34.01	35.70	34.92	34.39	34.81	34.53	34.59	34.25	34.10	33.86	33.70
24	33.69	35.97	35.13	34.86	34.32	36.00	34.52	34.59	34.24	34.40	33.86	33.70
25	33.68	33.96	34.76	34.77	34.32	**37.03**	34.53	34.60	34.22	34.53	34.01	33.70
26	33.68	33.93	34.55	34.70	34.37	36.42	34.70	34.59	34.20	34.44	34.00	33.69
27	33.68	33.90	34.41	34.62	34.84	36.22	35.40	34.59	34.20	34.22	34.01	33.69
28	33.68	33.89	34.32	34.58	35.44	36.27	35.22	34.59	34.19	34.11	33.97	33.69
29	33.68	33.88	34.26	34.50	35.48		35.07	34.39	34.15	33.99	33.95	33.68
30	33.68	33.88	34.20	34.47	35.87		35.06	34.59	34.15	33.98	33.92	33.68
31		33.86		34.45	35.10		35.08		34.15		33.90	33.68

Λεκάνη 'Αλιάκμονος
Ποταμός Κάτω 'Αλιάκμων

1935 - 1936

7. Κόκοβα, κατάντη όδογεφύρας
(ΓΕ) 'Υψόμ. «0» πήχεως: + 33,72

Ημερ.	IX	X	XI	XII	I	II	III	IV	V	VI	VII	VIII
1	33.67	33.71	33.99	34.42	34.62	35.77	35.34	34.87	35.42	35.08		
2	33.67	33.70	33.92	34.35	34.60	35.02	35.12	34.86	35.32	35.02		
3	33.67	33.69	33.90	34.42	34.59	34.62	35.10	34.82	35.47	35.00		
4	33.66	33.69	33.87	35.82	34.59	35.77	34.93	34.80	35.28	35.12		
5	33.66	33.69	33.84	36.57	34.59	36.52	34.92	34.74	35.92	35.03		
6	33.66	33.68	33.83	35.97	36.07	35.27	34.92	34.75	35.97	35.00		
7	33.66	33.68	33.82	35.92	35.52	35.07	34.90	34·75	35.67	34.97		
8	33.66	33.68	33.80	35.07	35.22	35·32	34.87	34.73	36.32	34.93		
9	33.65	33.67	33.80	37.22	35.12	35.05	34.86	34.74	36.42	34.92		
10	33.65	33.67	33.81	41.32	35.10	34.92	34.84	34.74	35.87	34.92		
11	33.65	33.67	33.80	37.22	34.95	34.90	34.76	34.75	35.69	34.90		
12	33.64	33.67	33.80	36.22	34.73	34.87	34.70	34.81	35.60	34.88		
13	33.64	33.67	33.79	36.52	34.52	34.80	34.74	34.76	35.48	34.87		
14	33.65	33.68	33.78	35.72	34.44	34.80	34.72	34.72	35.43	34.87		
15	33.68	33.68	33.78	35.52	34.42	34.83	34.73	34.69	35.37	34.86		
16	33.69	33.67	33.78	35.46	34.23	34.86	34.70	34.64	35.28	34.85		
17	33.69	33.68	33.77	35.42	34.22	34.87	34.70	34.62	35.27	34.83		
18	33.69	33.70	33.77	35.02	34.18	34.92	34.79	34.60	35.27	34.83		
19	33.85	33.69	33.78	34.82	34.17	34.26	34.87	34.64	35.33	34.82		
20	33.82	33.69	33.83	34.87	34.12	35.18	34.81	34.67	35.32	34.88		
21	33.83	33.68	33.91	34.77	34.12	35.13	34.77	34.59	35.20	34.96		
22	34.00	33.68	33.90	35.77	34.10	35.12	34.74	34.65	35.09	34.92		
23	33.85	33.75	33.92	36.52	34.09	35.08	34.76	35.54	35.06	34.90		
24	33.77	36.30	33.82	35.53	34.09	35.05	34.71	36.27	35·11	34.96		
25	33.74	35.28	35.07	35.32	34.08	35.02	34.66	35.97	35.04	35.01		
26	33.74	34.62	34.52	35.14	34.08	35.32	34.62	38.07	35.02	34.96		
27	33.73	34.64	36.32	34.92	34.07	35.27	34.58	37.84	35.07	34.98		
28	33.72	34.33	34.87	35.12	34.08	35.07	34.60	36.32	35.04	34.95		
29	33.72	34.25	35.32	34.90	35.52	35.55	34.88	35.76	35.15	35.02		
30	33.71	34.10	34.77	34.73	34.64		34.84	35.57	35.18	35.06		
31		34.21		34.62	34.92		34.79		35.12			

Λεκάνη Ἀλιάκμονος — **7. Κόκοβα,** κατάντη όδογεφύρας
Ποταμός Κάτω Ἀλιάκμων — 1937 - 1938 — (ΕΤΥΕΜ) Ὑψόμ. «0» πήχεως: —

Ἡμερ.	IX	X	XI	XII	I	II	III	IV	V	VI	VII	VIII
1			34.65	35.06	35.00	35.08	35.09	35.10	35.72	35.09	34.89	34.63
2			34.64	35.16	34.91	35.07	35.08	35.07	35.70	35.08	34.82	34.63
3			34.64	35.15	34.83	35.10	35.09	35.04	35.62	35.06	34.75	34.63
4			34.68	35.33	34.81	35.18	35.11	35.00	35.57	35.06	34.74	34.62
5			36.55	35.22	34.75	35.20	35.16	35.02	35.55	35.05	34.74	34.61
6			35.66	36.52	34.72	35.30	35.15	35.07	35.52	35.04	34.72	34.61
7			35.12	36.12	34.67	35.27	35.14	34.04	35.50	35.01	34.71	34.61
8			34.96	35.95	34.65	35.12	35.14	35.00	35.47	35.00	34.69	34.60
9			34.92	35.67	34.64	35.10	35.17	34.99	35.50	34.98	34.68	34.62
10			34.90	35.12	34.62	35.07	35.18	34.97	35.57	54.97	34.67	34.66
11			34.89	35.27	34.64	35.09	35.22	34.98	35.58	34.97	34.67	34.65
12			34.89	35.15	34.67	35.09	35.27	35.10	35.62	34.69	34.68	34.64
13			34.87	35.62	36.12	35.97	35.25	35.30	35.67	34.95	34.68	34.65
14			34.87	35.23	35.77	35.92	35.24	35.33	35.65	34.93	34.69	34.64
15			34.87	36.82	35.57	35.70	35.22	35.32	35.57	34.90	34.70	34.63
16			34.86	35.75	35.47	35.65	35.19	36.35	35.52	34.89	34.70	34.62
17			34.85	37.52	35.36	35.30	35.17	36.19	35.42	34.88	34.70	34.62
18			34.25	36.67	35.26	35.20	35.10	36.22	35.39	34.88	34.69	34.62
19			35.75	36.12	35.17	35.20	35.11	36.20	35.37	34.87	34.71	34.61
20			35.58	36.07	35.12	35.18	35.07	36.72	35.36	34.86	34.70	34.61
21			35 07	35.72	35.10	35.16	35.12	37.52	35.34	34.85	34.74	34.60
22			34.94	35.52	35.07	35.10	35.12	36.72	35.32	34.85	34.72	34.60
23			34.89	35.35	35.05	35.08	35.11	36.24	35.30	34.84	34.70	34.60
24			34.87	35.22	35.02	35.07	35.12	35.97	35.29	34.83	34.69	34.60
25			34.87	35.12	34.99	35.00	35.13	35.82	35.26	34.83	34.67	34.59
26			35.02	35.08	35.00	35.00	35.17	35.72	35.24	34.82	34.66	34.59
27			36.42	35.12	35.05	35.00	35.22	35.67	35.20	34.81	34.65	34.59
28			35.47	35.10	35.10	35.00	35.17	35.62	35.18	34.80	34.65	34.60
29			35.13	35.08	35.13		35.14	35.67	35.16	34.80	34.64	34.60
30			35.00	35.07	35.08		35.13	35.65	35.14	34.79	34.63	34.58
31				35.05	35.07		35.12		35.11		34.63	34.58

Λεκάνη Ἀλιάκμονος — **7. Κόκοβα,** κατάντη όδογέφυρας
Ποταμός Κάτω Ἀλιάκμων — 1938 - 1939 — (ΕΤΥΕΜ) Ὑψόμ. «0» πήχεως: —

Ἡμερ.	IX	X	XI	XII	I	II	III	IV	V	VI	VII	VIII
1	34.58	34.58	35.05	34.74	35 32	35.37	34.96	36.70	35.25	34.86	35.02	34.52
2	34.58	34.58	34.92	34.76	35.27	35.45	34.96	35.97	35.23	35.02	34.90	34.52
3	34.58	34.59	34.89	34.75	35.22	35.24	35.37	35.92	35.22	35.26	34.80	34.51
4	34.59	34.60	34.87	34.92	35.22	35.17	35.42	35.87	35.22	35.22	35.25	34.51
5	34.58	34-60	34.85	35.17	35.32	35.12	35.22	35.82	35.21	35.12	35.12	34.56
6	34.57	34.60	34.84	35.32	35.23	35.10	35.22	35.80	35.19	35.02	35.02	34.58
7	34.58	34.60	34.82	35.07	35.32	35.10	35.20	35.76	35.16	34.97	34.90	34.55
8	34.57	34.60	34.80	35.01	35.32	35.08	35.22	35.72	35.14	34.95	34.87	34.54
9	34.57	34.59	34.79	35.12	35.42	35.05	35.24	35.70	35.12	24.92	34.81	34.54
10	34.57	34.59	34.77	35.07	35.27	35.04	35.70	35.68	35.11	35.90	34.74	34.53
11	34.58	34'58	34 75	35.02	35.33	35.03	35.57	35.62	35.08	34.89	34.67	34.53
12	34.58	34.58	34.73	35.14	35.24	35.02	35.52	35.54	35.07	34.88	34.62	34.53
13	34.58	34.57	34.72	35.02	35.20	35.00	35.32	35.60	35.06	34.86	34.62	34.52
14	34.58	34.57	34.72	34.92	35.19	34.98	35.24	35.42	35.05	34.84	34.63	34.52
15	34.57	34.57	34.70	34.87	35.17	34.97	35.22	35.40	35.03	34.81	34.62	34.52
16	34.58	34.57	34.70	34.77	35.15	34.97	35.23	35.40	35.02	34.74	34.62	34.52
17	34.59	34.58	34.71	34.79	35.13	34.97	35.22	35.39	35.01	34.73	34.60	34.51
18	34.59	34.58	34.70	34.98	35.12	34.98	35.22	35.37	34.95	34.73	34.59	34.51
19	34.58	34.57	34.69	35.00	35.18	34.98	35.24	35.35	34.93	34.73	34.59	34.51
20	34.58	34.58	34.69	35.01	35.27	34.97	35.26	35.32	34.92	34.71	34.60	34.52
21	34.58	34.58	34.70	35.03	35.30	34.97	36.02	35.42	34.91	34.71	34.59	34.52
22	34.59	34.59	34.69	35.02	35.30	34.97	36 62	35.57	34.91	24.70	34.58	34.51
23	34.60	34.59	35.47	35.12	35.31	34.97	35.92	35.52	34.90	34.65	34.58	34.51
24	34.61	34.58	35.12	36.77	35.32	34.97	35.67	35.70	34.89	34.62	34.58	34.50
25	44.63	34.58	35.02	37.22	35.35	34.97	35.52	35.62	34.89	34.61	34.57	34.50
26	34.61	34.59	34.87	35.82	35.32	34.97	35.50	35.54	34.88	34.60	34.57	34.50
27	34.60	34.59	34.82	35.52	35.34	34.97	35.52	35.43	34.87	34.59	34.56	34 51
28	34.60	34.60	34.79	35.47	35.30	34.97	36.52	35.37	34.87	34.59	34.56	34.51
29	34.59	34.67	34.75	35.32	35.30		**37.72**	35.33	34.86	**34.43**	34.55	35.52
30	34.59	35.87	34.73	35.25	35.29		36.42	35.27	34.86	35.24	34.54	34.55
31		35.37		35.32	35.32		36.02		34.86		34.56	34.54

Λεκάνη Ἀλιάκμονος
Ποταμός Κάτω Ἀλιάκμων 1939 - 1940

7. Κόκοβα, κατάντη όδογεφύρας
(ΕΤΥΕΜ) Ὑψόμ. «0» πήχεως: —

Ἡμερ.	IX	X	XI	XII	I	II	III	IV	V	VI	VII	VIII
1	34.52	35.07	35.12	34.77	35.24	35.40	35.70	35.62	35.52	35.45	35.57	34.95
2	34.52	34.97	34.95	34.75	35.37	35.45	35.69	35.64	35.52	35.42	35.52	34.92
3	34.51	34.90	34.90	34.75	35.32	35.55	35.67	35.62	35.51	35.60	35.47	34.92
4	34.54	34.84	34.88	34.76	35.29	35.60	35.70	35.64	35.54	35.72	35.39	34.90
5	34.53	34.82	34.85	34.77	35.27	35.55	35.70	35.61	35.54	35.70	35.32	34.90
6	34.54	34.81	35.02	34.77	35.39	35.52	35.69	35.62	35.59	35.68	35.24	34.89
7	34.54	34.80	36.62	34.84	35.92	35.50	35.67	35.61	35.62	35.67	35.22	34.88
8	34.53	34.75	35.52	36.52	35.67	35.45	35.67	35.60	35.67	35.64	35.20	34.88
9	54.53	34.75	35.10	35.82	35.57	35.45	35.68	35.58	35.66	35.60	35.18	34.89
10	34.53	34.97	35.02	35.17	35.52	35.50	35.65	35.58	35.64	35.57	35.17	34.90
11	34.53	34.81	35.00	35.22	35.37	36.52	35.64	35.57	35.62	35.55	35.15	34.88
12	34.52	34.73	34.97	35.15	35.34	36.30	35.52	35.57	35.63	35. 52	35.12	34.86
13	34.51	34.72	34.92	35.60	35.32	36.05	35.47	35.58	35.59	35.51	35.10	34.85
14	34.51	34.72	34.94	35.45	35.27	35.95	35.42	55.67	35.57	35.50	35.07	34.84
15	34.51	34.71	35.03	35.42	35.25	35.88	35.38	35.72	35.67	35.58	35.04	34.85
16	34.51	34.71	35.32	35.47	35.22	35.80	35.37	35.67	35.58	35.57	35.02	34.85
17	34.51	34.70	35.07	35.52	35.26	35.70	35.45	35.67	36.17	35.57	34.99	34.86
18	34.51	34.69	35.02	35.43	35.29	35.62	35.82	35 64	35.92	35.46	34.97	34.87
19	**34.50**	34.69	34.94	35.42	35.27	35.55	35.72	35 62	35.87	35.44	34.95	34.87
20	34.50	34.69	34.91	35.47	35.32	35.51	35.70	35.62	35.77	35.42	34.92	34.86
21	34.50	34.68	34.92	35.58	35.44	35.45	35.69	35.61	35.72	35.40	34.93	34.85
22	34.51	34.70	34.90	35.47	35.57	35.43	35.68	35.59	35.70	35.37	34.93	34.86
23	34.51	34.70	34.90	35.40	35 62	35.39	35.69	35.60	35.67	35.32	34.92	34.85
24	34.77	34.72	35.02	35.38	35.67	35.37	35.70	35.58	35.65	35.30	34.92	34.85
25	35.03	34.80	35.04	35.37	35.92	35.35	35.69	35.57	35.62	35.29	34.91	34.85
26	34.75	34.77	35.32	35.42	**36.67**	35.32	35.68	35.57	35.60	35.28	34.92	34.84
27	34.62	35.02	35.02	35.57	36.32	35.41	35.68	35.58	35.58	35.29	34.93	34.84
28	35.97	35.82	34.92	35.52	35.82	35.52	35.67	35.55	35.57	55.62	34.93	34.84
29	35.17	35.70	34.80	35.67	35.57	35.53	35.65	35.52	35.52	35.64	34.94	34.83
30	35.12	35.87	34.75	35.72	35.52		35.64	35.52	35.48	35.57	34.94	34.83
31		35.32		35.74	35.32		35.67				34.97	34.82

Λεκάνη Ἀλιάκμονος
Ποταμός Κάτω Ἀλιάκμων 1940 - 1941

7. Κόκοβα, κατάντη όδογεφύρας
(ΕΤΥΕΜ) Ὑψόμ. «0» πήχεως: —

Ἡμερ.	IX	X	XI	XII	I	II	III	IV	V	VI	VII	VIII
1	34.82				35.13							
2	34.82				35.17							
3	34.83				36.33							
4	34.82				36.13							
5	34.82				36.21							
6	34.81				35.97							
7	34.81				35.82							
8	34.81				35.72							
9	34.80				35.62							
10	34.81				35.67							
11	34.80				35.77							
12	34.80				35.82							
13	54.80				35.82							
14	34.80				35.62							
15	34.80				35.62							
16	34.79				35.82							
17	34.79				36.77							
18	34.79				36.92							
19	34 79				36.12							
20	34.79				35.87							
21	34.79				35.92							
22	34.79				35.92							
23	34.78				35.90							
24	34.78				36.82							
25	34.78				36.17							
26	34.78				36.32							
27	34.78				35.92							
28	34.78				35.92							
29	34.77				35.82							
30	34.77				35.77							
31					35.52							

Λεκάνη Ἀλιάκμονος
Ποταμός Κάτω Ἀλιάκμων

12. Συμβολή Περιφερικῆς Διώρυγος

1931 - 1932 (ΓΕ) Ὑψόμ. «0» πήχεως : —

Ἡμερ.	IX	X	XI	XII	I	II	III	IV	V	VI	VII	VIII
1										14.93	14.74	14.59
2										14.89	14.89	14.59
3										14.85	14.80	14.59
4										14.83	14.77	14.58
5										14.84	14.75	14.59
6										14.84	14.75	14.58
7										14.83	14.73	14.58
8										14.82	14.70	14.58
9										14.78	14.70	14.58
10										14.75	14.70	14.58
11									15.08	14.73	14.77	14.58
12									15.06	14.72	14.77	14.58
13									15.05	14.72	14.70	14.59
14									14.98	14.72	14.69	14.59
15									14.95	14.71	14.68	14.58
16									14.99	14.70	14.67	14.58
17									15.02	14.69	14.66	14.58
18									14.98	14.73	14.65	14.59
19									15.00	15.13	14.65	14.59
20									15.05	14.94	14.65	14.60
51									15.11	14.86	14.63	14.60
22									15.12	14.79	14.61	14.60
23									15.17	14.75	14.61	14.59
24									15.09	14.73	14.61	14.59
25									15.04	14.75	14.62	14.59
26									15.05	14.72	14.61	14.61
27									15.09	14.70	14.61	14.59
28									14.97	14.70	14.61	14.59
29									14.97	14.70	14.61	14.59
30									14.96	14.72	14.61	14.59
31									14.94			14.62

Σημ. Στάθμαι ἐκ διαγράμματος—Ὑψόμετρα ΕΦΑ.

Λεκάνη Ἀλιάκμονος
Ποταμός Κάτω Ἀλιάκμων

12. Συμβολή Περιφερικῆς Διώρυγος

1932 - 1933 (ΓΕ) Ὑψόμ. «0» πήχεως : —

Ἡμερ.	IX	X	XI	XII	I	II	III	IV	V	VI	VII	VIII
1	14.64	14.63	14.65	14.75	14.67	14.86	15.00	14.85	14.89	14.82	14.64	14.60
2	14.64	14.63	14.66	14.74	14 67	14.55	14.98	14.87	14.88	14.85	14.63	14.57
3	14.62	14.62	14.65	14.73	14.67	14.90	14.97	14.84	14.85	14.82	14.63	14.57
4	14.61	14.61	14.65	14.72	14.67	14.85	14.94	14.86	14.83	14.83	14.62	14.55
5	14.61	14.61	14.66	15.08	14.66	14.82	14.93	14.83	14.86	14.92	14.60	14.55
6	14.61	14.61	14.66	15.30	14.66	14.81	15.15	14.90	14.85	14.90	14.60	14.55
7	14.61	14.61	14.64	15.17	14.66	14.80	15.60	14.89	14.85	14.87	14.60	14.55
8	14.64	14.60	14.63	14.93	14.66	14.80	**15.65**	14.89	14.85	14.85	14.60	14.60
9	14.90	14.60	14.63	14.87	14.67	14.84	15.42	14.88	14.85	14.82	14.60	14.60
10	14.76	14.60	14.63	14.84	14.66	14.87	15.47	14.87	14.81	14.85	14.58	14·55
11	14.71	14.62	14.63	14.83	14.66	15.11	15.25	14.88	14.81	14.87	14.58	14.55
12	14.63	14.61	14.64	14.81	14.66	15 11	15.15	14.88	14.81	14.89	14.58	14.55
13	14.60	14.61	14.66	14.80	14.66	15.02	15.06	14.88	14 82	14.85	14.56	14.55
14	14.62	14.61	14.73	14.78	14.65	15.31	15.01	14.87	14.81	14.82	14.56	14.55
15	14.68	14.60	14.98	14.76	14.65	15.11	14.95	14.86	14.82	14.81	14.56	14.55
16	14.68	14.61	14.85	14.75	14.65	15.04	14.91	14.86	14.82	14.80	14.54	14.60
17	14.67	14.61	14.77	14.74	14.66	15.02	14.88	14.86	14.89	14.79	14.54	14.60
18	14.66	14.61	14.73	14.73	14.65	14.99	14.85	14.86	14.92	14.77	14.54	14.55
19	14.64	14·62	14.71	14.72	14.66	14.96	14.84	14.90	15.02	14.75	14.52	14.55
20	14.64	14.63	14.70	14.72	14.66	14.94	14.81	14.95	15.08	14.72	14.52	14.55
21	14.64	14 64	14.68	14.72	14.74	15.05	14.85	15.14	15.56	14.72	14.52	14.55
22	14.64	14.64	14.68	14.72	14.76	15.60	14.83	15.13	15.01	14.71	14.52	**14.50**
23	14.63	14.64	14.68	14.71	14.74	15.20	14.90	15.10	14 96	14.71	14.52	14.50
24	14.60	14.64	14.67	14.70	14.74	15.18	14.93	15.08	14.93	14.70	14.52	14.50
25	14.65	14.66	15.29	14.70	14.73	15.31	14.85	15.08	14.86	14.70	14.52	14.50
26	14.65	14.66	15.16	14.71	14.72	15.22	14.85	14.95	14.86	14.70	14.68	14.50
27	14.65	14.64	14.95	14.70	14.71	15.07	14.83	14.90	14.88	14.66	14.58	14.50
28	14.65	14.63	14.84	14.70	14.71	15.05	14.83	14.88	14.89	14.64	14.65	14.50
29	14.65	14.63		14.69	14.71		14.84	14.97	14.85	14.64	14.70	14.60
30	14.64	14.63		14.68	14.71		14.84	14.90	14.83	14.64	14.80	14.60
31	14.64	14.62		14.67	14.71		14.83		14.83		14.70	15.25

Σημ. Στάθμαι ἐκ διαγράμματος — Ὑψόμετρα ΕΦΑ

Λεκάνη Ἀλιάκμονος
Ποταμός Κάτω Ἀλιάκμων

12. Συμβολή Περιφερικῆς Διώρυγος

1933 - 1934 (ΓΕ) Ὑψόμ. «0» πήχεως : —

Ἡμερ.	IX	X	XI	XII	I	II	III	IV	V	VI	VII	VIII
1	15.00	14.50	15.60	15.31	16.10	15.27	15.33	15.55	15.20	15.05	14.85	14.77
2	14.80	14.50	15.80	15.22	16.38	15.13	15.37	15.74	15.15	15.05	14.82	14.77
3	14.70	14.50	15.55	15.15	16.63	15.07	15.64	15.84	15.10	15.05	14.82	14.77
4	14.70	14.50	15.40	15.10	16.26	15.10	15.62	15.94	15.05	15.00	14.82	14.77
5	14.65	14.50	14.90	15.12	15.86	15.13	15.70	15.68	15.08	15.00	14.80	14.75
6	14.65	14.50	14.75	15.04	15.65	15.21	15.65	15.61	15.10	15.00	14.80	14.75
7	14.65	14.50	14.70	15.00	15.42	15.21	15.62	15.58	15.30	15.00	14.80	14.75
8	14.60	14.50	14.70	15.00	15.45	15.14	15.48	15.56	15.20	15.00	14.80	14.74
9	14.60	14.50	14.70	15.03	15.33	15.10	15.40	15.67	15.20	15.00	14.78	14.73
10	14.60	14.50	14.80	15.03	15.32	15.19	15.38	15.59	15.40	15.00	14.78	14.73
11	14.60	14.50	16.10	15.37	15.27	15.15	15.40	15.60	15.30	15.00	14.78	14.73
12	14.58	14.50	15.80	15.60	15.22	15.14	15.42	15.55	15.30	14.98	14.78	14.73
13	14.58	14.90	15.60	15.54	15.14	15.14	15.40	15.50	15.30	14.92	14.78	14.75
14	14.55	14.70	15.20	15.40	15.20	15.15	15.40	15.47	15.20	14.90	14.78	14.75
15	14.55	14.65	15.37	16.80	15.18	15.05	15.41	15.47	15.20	14.85	14.78	14.75
16	14.55	14.65	16.07	**16.83**	15.15	15.03	15.43	15.49	15.20	14.87	14.77	14.75
17	14.55	14.60	15.47	16.20	15.17	15.06	15.43	15.50	15.20	15.10	14.75	14.75
18	14.55	14.60	15.20	15.93	15.48	15.05	15.74	15.48	15.18	15.15	14.77	14.76
19	14.55	14.70	15.06	15.84	15.35	15.00	15.51	15.47	15.10	15.35	14.76	14.76
20	14.55	15.10	14.98	15.65	15.22	15.04	15.66	15.45	15.10	15.20	14.77	14.75
21	**14.50**	14.85	14.91	15.60	15.16	15.00	15.53	15.42	15.10	15.10	14.76	14.74
22	14.50	14.85	14.89	15.42	15.14	15.01	15.54	15.40	15.10	15.00	14.78	14.74
23	14.50	14.75	14.89	15.27	15.12	15.01	15.50	15.37	15.10	14.98	14.78	14.74
24	14.50	14.70	14.91	15.16	15.11	15.02	15.49	15.35	15.10	14.98	14.78	14.74
25	14.50	14.70	16.55	15.15	15.08	15.04	15.41	15.33	15.05	14.95	14.78	14.72
26	14.50	14.60	15.94	15.15	15.03	15.09	15.38	15.30	15.05	14.95	14.75	14.72
27	14.50	14.60	15.75	15.15	15.01	15.14	15.34	15.25	15.10	14.90	14.75	14.72
28	14.50	14.60	16.02	15.40	15.00	15.22	15.34	15.25	15.10	14.90	14.75	14.72
29	14.50	14.60	15.72	15.54	15.00		15.32	15.23	15.10	14.85	14.75	14.72
30	14.50	14.60	15.47	15.53	15.01		15.34	15.23	15.15	14.85	14.77	14.72
31		14.80		16.08	15.03		15.37		15.05		14.77	14.72

Σημ. Ὑψόμετρα ΕΦΑ.

Λεκάνη Ἀλιάκμονος
Ποταμός Κάτω Ἀλιάκμων

12. Συμβολή Περιφερικῆς Διώρυγος

1934 - 1935 (ΓΕ) Ὑψόμ. «0» πήχεως : —

Ἡμερ.	IX	X	XI	XII	I	II	III	IV	V	VI	VII	VIII
1	14.72	14.81	14.85	15.07	15.24	15.70	16.10	15.90	15.42	14.97	14.85	14.68
2	14.72	14.80	14.85	15.04	15.21	15.55	16.20	15.96	15.40	14.93	14.78	14.70
3	14.72	14.80	14.85	15.00	15.16	15.55	19.30	15.96	15.45	14.90	14.75	14.72
4	14.72	14.80	14.85	14.98	15.14	15.50	16.20	15.98	15.49	14.87	14.74	14.70
5	14.72	14.80	14.85	14.95	15.10	15.50	16.00	16.05	15.40	14.85	14.70	14.69
6	14.77	14.83	14.84	14.93	15.12	15.50	15.85	16.20	15.28	14.80	14.80	14.68
7	14.75	14.83	14.84	14.92	15.12	15.58	15.75	16.20	15.25	14.80	14.75	14.67
8	14.75	16.00	14.83	14.92	15.12	15.70	15.65	16.05	15.24	14.82	14.80	14.63
9	14.75	15.83	14.83	14.90	15.15	15.81	15.64	15.94	15.25	14.82	14.78	14.60
10	14.75	15.38	14.86	14.90	15.15	16.42	15.68	15.94	15.25	14.82	14.77	14.66
11	14.75	15.08	14.95	14.90	15.19	16.35	15.56	15.95	15.25	14.84	14.75	14.64
12	14.75	15.17	14.95	14.90	15.90	16.05	15.54	16.02	15.28	14.80	14.71	14.62
13	14.75	15.00	14.90	15.00	15.80	16.05	15.46	16.08	15.30	14.78	14.70	14.62
14	14.75	14.90	16.60	15.20	15.40	15.90	15.44	16.10	15.35	14.77	14.68	14.60
15	14.75	14.88	15.95	16.15	15.65	15.75	15.45	16.95	15.41	14.81	14.66	14.59
16	14.75	14.86	15.65	16.35	15.82	15.68	15.47	16.87	15.36	14.80	14.67	**14.57**
17	14.77	14.86	15.03	16.17	15.72	15.65	15.46	16.74	15.28	14.77	14.74	14.58
18	14.77	15.35	15.00	16.33	15.50	15.65	15.46	16.74	15.25	14.75	14.70	14.60
19	14.81	15.63	14.93	15.80	15.38	15.74	15.42	16.57	15.22	14.73	14.66	14.59
20	14.81	15.46	14.88	15.70	15.30	15.70	15.42	16.55	15.21	14.68	14.66	14.59
21	14.80	15.20	15.03	15.80	15.30	15.62	15.47	16.50	15.18	14.69	14.68	14.58
22	14.81	15.05	16.69	15.85	15.42	15.62	15.47	16.47	15.14	14.95	14.69	14.59
23	14.81	14.98	17.33	15.75	15.38	15.65	15.57	16.45	15.10	15.07	14.69	14.59
24	14.81	14.94	16.00	15.64	15.27	15.75	15.75	16.52	15.10	15.55	14.69	14.59
25	14.81	14.94	15.45	15.55	15.20	**17.40**	15.80	16.55	15.09	15.10	14.68	14.59
26	14.80	14.90	15.40	15.42	15.22	16.85	15.90	16.55	15.08	14.98	14.67	14.58
27	14.80	14.88	15.32	15.44	15.30	16.65	16.00	16.55	15.04	14.90	14.74	14.58
28	14.80	14.88	15.22	15.44	16.04	16.55	15.95	16.50	15.02	14.82	14.73	14.58
29	14.80	14.86	15.17	15.35	16.30		15.90	16.50	15.00	14.85	14.71	14.58
30	14.80	14.86	15.12	15.32	16.43		15.90	16.42	15.97	14.90	14.62	14.58
31	14.80	14.86		15.27	16.00		15.90		15.97		14.67	14.58

Σημ. Ἀπὸ Ἰανουαρίου ἕως Ἰουνίου οτάθμαι ἐκ διαγράμματος — Ὑψόμετρα ΕΦΑ.

Λεκάνη Ἀλιάκμονος
Ποταμός Κάτω Ἀλιάκμων

12. Συμβολή Περιφερικῆς Διώρυγος

1935 - 1936 (ΓΕ) Ὑψόμ. «0» πήχεως: —

Ἡμερ.	IX	X	XI	XII	I	II	III	IV	V	VI	VII	VIII
1	14.58	14.65	14.77	15.17	15.25	16.25	15.77	15.00		14.55		
2	14.58	14.65	14.76	15.13	15.25	15.48	15.30	14.97		14.50		
3	14.58	14.65	14.76	15.07	15.24	15.35	15.20	15.07		14.45		
4	14.60	14.65	14.76	15.56	15.19	15.58	15.10	15.02		14.42		
5	14.60	14.65	14.62	15.61	15.20		15.05	15.00		14.40		
6	14.60	14.66	14.62	16.42	16.00		15.1[illegible]	15.08		14.30		
7	14.60	14.66	14.63	15.95	16.00		15.22	15.10	15.75	14.27		
8	14.60	14.67	14.61	15.83	15.60		15.18	15.15	16.30	14.24		
9	14.60	14.67	14.60	15.76	15.49		15.10	15.16	16.30	14.21		
10	14.60	14.67	14.61	16.40	15.39		15.05	15.20	15.70	14.18		
11	14.58	14.66	14.60		15.30		15.04	15.25	15.60	14.22		
12	14.60	14.69	14.69		15.25		15.00	15.30	15.50	14.20		
13	14.60	14.68	14.69		15.20		15.00	15.20	15.40	14.25		
14	14.60	14.66	14.69		15.12		15.00	15.00	15.25	14.25		
15	14.60	14.65	14.70		15.10		15.05	14.99	15.15	14.13		
16	14.60	14.66	14.70		15.10		15.05	14.97	15.08	14.08		
17	14.60	14.65	14.70		15.10		15.18	14.94	15.17	14.03		
18	14.60	14.65	14.70		15.13		15.75	14.93	15.18	14.01		
19	14.58	14.66	14.76		15.11		15.30	14.90	15.25	14.13		
20	14.62	14.65	14.83		15.19		15.10	14.89	15.13	14.10		
21	14.62	14.65	14.80		15.18		15.05	14.89	15.05	14.10		
22	14.63	14.67	14.81		15.17		15.09	15.10	15.00	14.06		
23	14.63	14.68	15.47		15.17		15.08	15.90	14.93	14.04		
24	14.63	15.65	16.40		15.14		15.08	16.10	15.06	14.10		
25	14.64	15.10	15.97	15.46	15.12		15.04	15.75	14.90	14.15		
26	14.64	14.72	15.05	15.38	15.10		15.05	16.55	14.85	14.10		
27	14.64	14.71	16.15	15.40	15.10		15.04		14.83	14.08		
28	14.64	14.66	15.68	15.40	15.09		15.05		14.82	14.09		
29	14.64	14.65	16.08	15.35	15.85		15.40		14.79	14.16		
30	14.65	14.67	15.59	15.35	15.30		15.20		14.70	14.20		
31		14.72			15.75		15.10		14.65			

Σημ. Ὑψόμετρα ΕΦΑ.

Λεκάνη Ἀλιάκμονος
Ποταμός Κάτω Ἀλιάκμων

12. Συμβολή Περιφερικῆς Διώρυγος

1937 - 1938 (ΕΤΥΕΜ) Ὑψόμ. «0» πήχεως: —

Ἡμερ.	IX	X	XI	XII	I	II	III	IV	V	VI	VII	VIII
1	**14.30**	14.38	14.55	14.95	14.95	15.10	14.70	14.76	15.38	14.86	14.56	14.40
2	14.31	14.43	14.55	14.90	14.90	14.90	14.68	14.76	15.50	14.84	14.54	14.40
3	14.35	14.60	14.60	14.90	14.90	14.90	14.64	14.78	15.32	14.84	14.54	14.38
4	14.55	14.50	14.85	15.40	14.86	14.95	14.64	14.80	15.40	14.84	14.52	14.38
5	14.60	14.44	15.50	**18.15**	14.85	15.20	14.62	14.84	15.34	14.88	14.50	14.38
6	14.80	14.42	15.55	16.35	14.85	15.00	14.60	14.86	15.28	14.88	14.48	14.36
7	14.64	14.40	15.25	15.85	14.80	14.85	14.60	14.86	15.24	14.84	14.48	14.36
8	14.61	14.40	15.06	14.70	14.75	14.85	14.60	14.82	15.26	14.82	14.46	14.36
9	14.50	14.40	14.80	15.60	14.75	14.80	14.66	14.80	15.24	14.80	14.46	14.34
10	14.43	14.56	14.60	15.45	14.75	14.80	14.66	14.78	15.22	14.78	14.46	14.34
11	14.45	14.60	14.51	15.40	14.75	14.80	14.66	14.73	15.48	14.78	14.44	14.34
12	14.43	14.55	14.45	15.38	14.86	14.78	14.64	14.92	15.42	14.76	14.44	14.34
13	14.42	14.50	14.75	15.37	15.75	15.84	14.68	15.44	15.32	14.74	14.44	14.36
14	14.60	14.53	14.95	15.30	15.36	15.78	14.76	15.25	15.34	14.72	14.44	14.36
15	14.60	14.50	14.77	16.25	15.15	15.48	14.68	15.48	15.24	14.70	14.42	14.36
16	14.50	14.50	14.69	15.60	15.10	15.40	14.64	15.82	15.22	14.68	14.42	14.36
17	14.45	14.50	14.63	16.50	15.00	15.30	14.62	16.00	15.20	14.66	14.44	14.38
18	14.42	14.50	14.59	16.25	14.95	15.22	14.66	16.06	15.18	14.64	14.46	14.38
19	14.38	14.58	15.18	15.70	14.95	15.20	14.74	15.78	15.16	14.62	14.48	14.38
20	14.37	14.60	15.36	15.50	14.90	15.28	14.74	16.44	15.14	14.62	14.50	14.38
21	14.37	14.60	15.08	15.32	14.90	15.28	14.80	1 16.86	15.14	14.60	14.50	14.36
22	14.36	14.55	14.88	15.22	14.92	15.10	14.80	16.44	15 14	14.60	14.52	14.36
23	14.36	14.54	14.75	15.16	14.93	14.88	14.80	16.08	15.12	14.60	14.52	14.36
24	14.36	14.52	14.71	15.10	14.85	14.84	14.86	15 82	15.12	14.58	14.54	14.38
25	14.46	14.52	14.67	15.00	14.85	14.80	14.90	15.76	15.10	14.56	14.54	14.38
26	14.35	14.50	15.30	14.95	14.85	14.78	14.90	15.68	15.10	14.62	14.52	14.38
27	14.35	14.50	15.80	14.95	14.80	14.78	14.90	15.62	15.10	14.62	14.50	14.36
28	14.35	14.50	15.20	14.95	14.80	14.78	14.92	15.62	15.04	14.60	14.43	14.36
29	14.43	14.50	15.15	15.00	14.90		14.92	15.58	15.00	14.60	14.46	14.36
30	14.33	14.50	15.10	15.05	15.30		14.88	15.40	15.00	14 58	14.44	14.38
31		14.50		15.05	15.20		14.86		14.92		14.42	14.38

1) Ὥρα 10 π.μ. 17.08

Λεκάνη Ἀλιάκμονος
Ποταμός Κάτω Ἀλιάκμων

12. Συμβολή Περιφερικῆς Διώρυγος

1938 - 1939 (ΕΤΥΕΜ) Ὑψόμ. «0» πήχεως : —

Ἡμερ.	IX	X	XI	XII	I	II	III	IV	V	VI	VII	VIII
1	14.36	14.52	14.76	14.80	15.12	14.76	14.47	15.08	14.76	14.23	14.32	13.86
2	14.34	14.52	14.74	14.96	15.02	14.75	14.49	14.98	14.68	14.63	14.20	13.84
3	14.34	14.54	14.72	14.96	14.98	14.73	14.97	14.93	14.62	14.73	14.14	13.82
4	14.36	14.54	14.68	15.38	14.96	14.70	14.88	14.88	14.62	14.58	14.09	13.83
5	14.36	14.54	14.66	15.50	14.94	14.65	14.68	14.80	14.78	14.48	14.15	13.84
6	14.38	14.52	14.64	15.10	14.94	14.63	14.60	14.78	14.83	14.40	14.11	13.89
7	14.38	14.52	14.62	14.90	14.94	14.60	14.58	14.81	14.78	14.42	14.08	13.88
8	14.36	14.52	14.62	15.10	15.36	14.52	14.61	14.86	14.67	14.40	14.06	13.86
9	14.36	14.52	14.62	15.20	15.18	14.50	14.37	15.02	14.59	14.38	14.08	13.85
10	14.38	14.50	14.62	15.02	15.06	14.48	14.31	14.99	14.57	14.34	14.06	13.83
11	14.38	14.50	14.60	15.02	14.92	14.45	15.08	14.88	14.57	14.31	14.05	13.82
12	14.38	14.50	14.60	15.10	14.94	14.42	14.93	14.84	14.56	14.28	14.04	13.81
13	14.40	14.52	14.60	15.10	14.96	14.42	14.77	14.81	14.54	14.24	14.18	13.81
14	14.40	14.52	14.60	14.98	14.96	14.42	14.71	14.81	14.51	14.21	14.12	13.81
15	14.42	14.52	14.60	14.94	14.94	14.43	14.77	14.86	14.47	14.19	14.14	13.81
16	14.46	14.50	14.60	14.96	14.92	14.44	14.78	14.83	14.44	14.15	14.10	13.80
17	14.50	14.50	14.60	14.96	14.92	14.44	14.74	14.84	14.42	14.12	14.08	13.80
18	14.50	14.50	14.60	14.96	14.92	14.44	14.65	14.82	14.41	14.11	14.06	13.80
19	14.50	14.50	14.64	15.02	14.94	14.42	14.63	14.79	14.40	14.09	14.04	13.80
20	14.52	14.50	14.70	15.02	14.94	14.41	14.89	14.80	14.39	14.08	14.00	13.79
21	14.52	14.50	14.68	15.02	14.94	14.40	14.93	14.88	14.38	14.07	13.96	13.79
22	14.52	14.52	14.66	15.28	14.94	14.41	16.15	14.97	14.35	14.05	13.92	**13.78**
23	14.54	14.54	14.64	15.22	14.94	14.42	15.45	14.82	14.32	14.04	13.94	13.78
24	14.54	14.54	14.98	[1] 15.72	14.96	14.42	15.11	[3] 15.10	14.29	14.02	13.92	13.78
25	14.54	14.54	14.72	[2] 16.94	15.44	14.41	15.16	15.33	14.26	14.08	13.90	13.79
26	14.54	14.56	14.70	15.61	15.22	14.40	15.44	15.09	14.23	14.04	13.88	13.81
27	14.54	14.56	14.68	15.36	15.14	14.40	15.28	14.94	14.20	14.01	13.89	13.82
28	14.52	14.58	14.66	15.18	15.10	14.42	15.65	14.84	14.19	14.00	13.87	13.83
29	14.52	14.68	14.66	15.10	15.14		17.02	14.78	14.23	14.06	13.88	13.86
30	14.52	15.30	14.64	15.06	15.10		15.92	14.74	14.29	14.82		13.89
31		15.02		15.26	14.96		15.36		14.24			13.97

1) Ὥρα 12 μ. 17.46 2) 5 μ.μ. 16.94 3) 6 μ.μ. 15.41.

Λεκάνη Ἀλιάκμονος
Ποταμός Κάτω Ἀλιάκμων

12. Συμβολή Περιφερικῆς Διώρυγος

1939 - 1940 (ΕΤΥΕΜ) Ὑψόμ. «0» πήχεως : —

Ἡμερ.	IX	X	XI	XII	I	II	III	IV	V	VI	VII	VIII
1	13.94	14.36	14.46	14.31	14.74	14.64	14.81	15.08	14.83	14.64	14.46	14.19
2	13.92	14.52	14.33	14.29	14.60	14.67	14.81	14.90	15.06	14.60	14.38	14.13
3	13.90	14.36	14.26	14.27	14.59	14.98	14.91	14.81	14.82	14.63	14.38	14.09
4	13.88	14.21	14.20	14.26	14.55	15.10	14.82	14.72	14.77	15.05	14.39	14.04
5	13.91	14.17	14.19	14.25	14.52	15.07	14.79	14.66	14.77	15.17	14.37	13.98
6	13.96	14.10	14.22	14.27	14.87	15.01	14.73	14.83	14.94	15.01	14.58	13.98
7	14.13	14.07	15.63	14.49	14.90	14.97	14.75	15.29	14.88	14.93	14.41	13.96
8	14.10	14.04	14.86	15.80	15.18	14.93	14.99	14.82	14.83	15.03	14.35	14.04
9	14.06	14.08	14.54	15.35	14.98	15.12	14.78	14.92	15.21	14.99	14.35	14.00
10	14.01	14.51	14.39	14.92	14.87	15.14	14.71	14.79	15.22	14.91	14.39	14.02
11	13.98	14.35	14.31	14.67	14.77	15.18	14.68	15.62	15.14	14.84	14.43	14.01
12	13.96	14.18	14.24	14.53	14.69	15.64	14.65	15.43	15 05	14.73	14.39	13.98
13	13.96	14.27	14.18	15.16	14.70	15.30	14.63	15.38	14.98	14.65	14.28	13.99
14	13.90	14.19	14.17	14.82	14.72	[4] 15.17	14 60	15.09	14.86	14.69	14.20	14.02
15	13.96	14.14	14.18	14.74	14.68	15.84	14.65	14.91	14.82	14.65	14.11	14.06
16	14.02	14.09	14.67	14.76	14.69	15.35	14.64	14.88	14.77	14.60	14.11	14.09
17	13.59	14.07	14.38	14.78	14.65	15.12	15.26	14.86	15.48	14.57	14.10	14.03
18	13.98	14.05	14.32	15.06	14.68	14 92	15.17	14.85	15.68	14.56	14.10	13.99
19	13.96	14.04	14.27	14.92	15.03	14.83	15.05	14.85	15.26	14.52	14.09	14.06
20	13.95	14.04	14.23	14.83	15.27	14.90	14.98	14.84	15.08	14.51	14.04	14.03
21	13.94	14.03	14.37	14.95	15.03	14.77	14.92	14.77	14.95	14.46	14.00	14.01
22	13.93	14.03	14.59	15.18	15.73	14.70	14.98	14.76	14.90	14.42	13.98	13.98
23	13.92	14.02	14.47	14.86	15.25	14.72	14.94	14.79	14.85	14.39	13.96	13.96
24	13.99	14.04	14.44	14.71	15.02	14.68	14.89	14.77	14.79	14.36	13.90	13.95
25	14.48	14.07	[2] 14.54	14.63	[3] 15.21	14.65	14.91	14.74	15.03	14.31	**13.87**	13.94
26	14.15	14.19	14.79	14.60	16.22	14.79	14 95	14.74	14.94	14.27	13.87	13.93
27	14.08	[1] 14.54	14.55	14.92	15.46	14.83	14.99	14.73	14.86	14.25	13.87	13.93
28	14.11	14.87	14.42	14.87	15.02	14.81	15.17	14.46	14.79	14.23	13.87	13.92
29	15.19	14.48	14.34	15.13	14.95	14.83	15.38	14.78	14.75	14.26	13.88	13.92
30	14.62	15.32	14.35	14.93	14.82		15.38	14.77	14.71	14.51	13.90	13.91
31		14.68		14.83	14.67		15.43		14.66		13.90	13.91

1) Ὥρα 5 μ.μ. 15.09 2) 11 μ.μ. 15.00 3) 12 μ.μ. 16.71 4) 5 μ.μ. 15.46

Λεκάνη Ἀλιάκμονος
Ποταμός Κάτω Ἀλιάκμων

12. Συμβολή Περιφερικῆς Διώρυγος,

1940 - 1941 (ΕΤΥΕΜ) Ὑψόμ. «0» πήχεως: —

Ἡμερ.	IX	X	XI	XII	I	II	III	IV	V	VI	VII	VIII
1	14.17	13.89	14.30	15.50	14.74	14.98					14.13	13.69
2	14.12	13.89	14.30	15.14	14.73	15.10					14.13	13.69
3	14.10	13.89	14.30	14.85	15.54	16.80					14.13	13.69
4	14.04	13.91	14.30	14.54	15.46	15.63					14.12	13.69
5	13.97	13.91	14.30	14.50	15.70	15.08					14.11	13.69
6	13.95	13.91	14.29	14.46	15.24	15.46					14.10	13.69
7	13.90	13.92	14.28	14.44	14.92	17.16					14.12	13.69
8	13.90	13.92	14.26	14.43	14.80	15.76					14.08	13.69
9	13.90	13.93	14.36	15.44	14.80	15.20					14.08	13.70
10	13.92	13.93	14.58	[2] 15.78	14.83	14.96					14.08	13.70
11	13.93	13.94	14.38	15.53	14.98	14.90					14.08	13.70
12	13.90	13.94	14.36	15.37	15.03	14.07					14.08	13.70
13	13.91	13.96	14.34	15.78	14.98	14.06					14.03	13.70
14	13.89	13.99	14.30	14.90	14.97	14.06					13.98	13.72
15	13.88	13.98	14.30	14.76	14.96	14.05					13.90	13.75
16	13.87	13.98	14.30	14.74	15.03	14.05					13.88	13.75
17	13.87	13.99	14.28	15.74	15.81	14.05					13.88	13.73
18	13.85	14.01	14.28	14.72	16.15	14.05					13.87	13.72
19	13.86	14.02	14.26	14.72	15.31	15.14					13.85	13.70
20	13.86	14.02	14.26	14.70	15.06	15.16					13.83	13.70
21	13.87	14.02	14.24	14.70	14.94	15.07					13.80	13.70
22	13.86	14.02	14.24	14.70	14.94	15.24					13.80	13.70
23	13.88	14.08	14.23	14.70	14.94	15.14					13.80	13.70
24	13.86	14.12	14.32	14.70	16.14	15.10					13.80	13.70
25	13.90	14.29	14.28	15.16	15.44	15.10					13.80	13.70
26	13.90	14.83	14.29	15.50	15.63	15.10					13.80	13.70
27	13.91	14.70	14.28	15.16	15.50	15.10					13.80	13.70
28	13.90	14.56	14.26	14.86	15.18	15.16					13.78	13.70
29	13.88	14.58	14.24	14.78	14.94						13.76	13.70
30	13.86	[1] 15.34	14.25	14.77	14.94						13.75	13.70
31		15.42		15.75	14.90						13.75	13.70

(1) Ὥρα 12 μ.μ. 16.94 (2) 4 μ.μ. 16.08

Λεκάνη Ἀλιάκμονος
Ποταμός Κάτω Ἀλιάκμων

12. Συμβολή Περιφερικῆς Διώρυγος

1941 - 1942 (ΕΤΥΕΜ) Ὑψόμ. «0» πήχεως: —

Ἡμερ.	IX	X	XI	XII	I	II	III	IV	V	VI	VII	VIII
1	13.94	14.30	14.56	14.14	14.25	14.35	15.31	15.35	14.51	14.25	14.13	14.02
2	14.07	14.24	14.39	14.13	14.16	14.41	15.80	15.08	14.48	14.31	14.15	14.01
3	14.06	14.24	16.16	14.13	14.18	14.61	15.23	14.98	14.46	14.88	14.14	13.98
4	14.04	14.24	14.98	15.12	14.18	14.50	15.05	14.91	14.45	14.82	14.13	13.96
5	14.04	14.23	14.56	14.12	14.19	14.42	14.94	14.88	14.44	14.78	14.12	13.94
6	14.02	14.23	15.81	14.11	14.21	14.36	14.86	14.82	14.42	14.73	14.11	13.92
7	14.00	14.22	14.82	14.11	14.29	14.50	14.81	14.79	14.41	14.63	14.11	13.90
8	13.98	14.22	14.46	14.11	14.54	14.67	14.88	14.77	14.40	14.55	14.10	13.88
9	13.98	14-22	14.30	14.10	14.68	14.70	14.85	14.75	14.37	14.53	14.10	13.86
10	13.98	14.22	14.27	14.80	14.81	14.95	14.82	14.78	14.35	14.51	14.09	13.84
11	13.97	14.14	14.24	14.65	14.85	15.36	14.80	14.82	14.33	14.49	14.09	13.82
12	13.97	14.12	14.22	14.56	14.64	15.42	14.77	14.77	14.31	14.48	14.09	13.80
13	13.99	14.11	14.21	14.48	14.50	15.32	14.74	14.74	14.29	14.47	14.09	13.78
14	14.10	14.10	14.33	14.41	14.47	15.09	14.72	14.72	14.28	14.45	14.08	13.76
15	14.10	14.10	15.12	14.39	14.45	15.02	14.70	14.70	14.27	14.44	14.08	13.74
16	14.10	14.10	14.57	14.36	14.43	15.11	14.68	14.68	14.26	14.42	14.07	13.72
17	14.14	14.21	14.45	14.33	14.41	14.98	14.66	14.67	14.25	14.40	14.08	13.85
18	14.24	14.12	14.39	14.18	14.38	14.87	14.61	14.66	14.24	14.38	14.08	13.92
19	14.30	14.12	14.33	14.15	14.36	14.76	14.58	14.65	14.23	14.35	14.08	14.04
20	14.29	14.13	14.27	15.90	14.34	14.71	14.64	14.64	14.22	14.37	14.07	14.08
21	14.27	14.13	14.23	**16.34**	14.35	14.66	14.75	14.63	14.21	14.30	14.07	14.11
22	14.25	14.13	14.20	14.78	14.34	14.61	14.89	14.61	14.20	14.28	14.07	14.13
23	14.22	14.13	14.17	14.41	14.31	14.55	14.96	14 60	14.19	14.24	14.06	14.15
24	14.20	14.13	14.21	14.29	14.30	14.51	14.80	14.59	14.23	14.20	14.06	15.17
25	14.20	14.55	14.19	14.23	14.33	14.69	14.96	14.57	14.26	14.17	14.06	14.13
26	14.20	14.57	14.17	14.18	14.36	15.73	14.72	14.56	14.31	14.14	14.05	14.11
27	14.20	14.60	14.15	14.16	14.81	15.53	14.70	14.55	14.26	14.11	14.05	14.10
28	14.20	15.28	14.15	14.14	14.63	15.41	14.66	14.53	14.23	14.05	14.05	14.09
29	14.36	15.22	14.19	14.15	14.48		14.81	14.51	14.22	14.10	14.05	14.08
30	14.36	14.41	14.13	14.13	14.36		15.44	14.55	14.21	14.11	14.05	14.07
31		14.32		14.13	14.32		16.15		14.19		14.04	14.06

Λεκάνη Ἀλιάκμονος
Ποταμός Κάτω Ἀλιάκμων

12. Συμβολή Περιφερικῆς Διώρυγος

1942 - 1943 (ΕΤΥΕΜ) Ὑψόμ. «0» πήχεως: —

Ἡμερ.	IX	X	XI	XII	I	II	III	IV	V	VI	VII	VIII
1	14.04	13.98	14.10	14.25	14.30	14.33	14.24	14.70	14.24	14.26	14.38	13.82
2	14.02	13.98	14.09	14.28	14.32	14.35	14.26	14.75	14.22	14.23	14.32	13.80
3	14.01	13.99	14.09	14.29	14.33	14.37	14.28	14.80	14.21	14.24	14.35	13.78
4	13.99	13.99	14.08	14.29	14.32	14.82	14.29	**14.84**	14.21	14.24	14.39	13.76
5	13.97	13.99	14.08	14.30	14.31	14.69	14.30	14.81	14.25	14.26	14.31	13.75
6	13.95	14.00	14.07	14.31	14.30	14.61	14.31	14.78	14.85	14.25	14.28	13.74
7	13.94	14.00	14.37	14.31	14.29	14.52	14.31	14.76	14.28	14.33	14.26	13.73
8	13.92	14.01	14.46	14.32	14.28	14.46	14.32	14.74	14.30	14.31	14.25	13.71
9	13.91	14.02	14.57	14.33	14.29	14.43	14.35	14.81	14.30	14.30	14.23	13.70
10	13.89	14.02	14.53	14.31	14.32	14.41	14.34	14.68	14.31	14.29	14.22	13.68
11	13.88	14.03	14.45	14.30	14.34	14.40	14.33	14.67	14.32	14.28	14.21	13.66
12	13.87	14.04	14.37	14.29	14.36	14.38	14.32	14.65	14.33	14.28	14.18	13.65
13	13.86	14.05	14.30	14.28	14.38	14.37	14.31	14.63	14.34	14.27	14.16	13.64
14	13.85	14.05	14.24	14.27	14.39	14.36	14.31	14.61	14.33	14.26	14.15	13.63
15	13.84	14.06	14.20	14.28	14.36	14.36	14.29	14.60	14.32	14.25	14.13	13.68
16	13.83	14.07	14.16	14.28	14.34	14.36	14.29	14.53	14.31	14.24	14.12	13.69
17	13.82	14.07	14.14	14.27	14.32	14.35	14.28	14.56	14.30	14.23	14.10	13.65
18	13.81	14.08	14.13	14.26	14.31	14.34	14.28	14.54	14.29	14.22	14.09	13.61
19	13.82	14.09	14.12	14.26	14.29	14.33	14.27	14.52	14.28	14.24	14.08	13.60
20	13.83	14.11	14.14	14.25	14.41	14.32	14.26	14.50	14.27	14.33	14.06	13.59
21	13.84	14.12	14.15	14.26	14.46	14.31	14.27	14.48	14.26	14.39	14.04	13.58
22	13.86	14.13	14.16	14.28	14.39	14.30	14.28	15.46	14.25	14.33	14.02	13.58
23	13.88	14.14	14.17	14.29	14.37	14.29	14.29	14.44	14.25	14.41	14.01	13.58
24	13.89	14.15	14.18	14.29	14.35	14.29	14.31	**14.42**	14.23	14.38	13.99	**13.57**
25	13.91	14.16	14.15	14.28	14.33	14.28	14.32	14.40	14.22	14.36	13.17	13.60
26	13.92	14.15	14.14	14.28	14.32	14.27	14.33	14.58	14.31	14.33	13.94	13.64
27	13.94	11.14	14.16	14.30	14.31	14.26	14.34	14.36	14.30	14.30	13.92	13.70
28	13.96	14.13	14.18	14.31	14.30	14.25	14.35	14.34	14.29	14.28	13.90	13.65
29	13.97	14.12	14.19	14.31	14.29	14.24	14.36	14.30	14.28	14.26	13.87	13.64
30	13.98	14.11	14.22	14.28	14.28		14.57	14.26	14.27	14.24	13.85	13.63
31		14.10		14.28	14.29		14.67		14.26		13.83	13.62

Λεκάνη Ἀλιάκμονος
Ποταμός Κάτω Ἀλιάκμων

13. Νησέλι, κατάντη ὁδογεφύρας

1934 - 1935 (ΓΕ) Ὑψόμ. «0» πήχεως: —

Ἡμερ.	IX	X	XI	XII	I	II	III	IV	V	VI	VII	VIII
1						6.09	6.28	6.26	5.90	5.76	6.00	5.70
2						6.10	6.30	6.52	5.88	5.70	5.95	5.70
3						5.98	3.35	6.70	5.85	5.72	5.90	5.70
4						5.95	6.58	6.74	5.83	5.75	5.85	5.70
5						6.00	6.70	6.52	5.80	5.70	5.80	5.65
6						6.09	6.48	6.45	5.76	5.70	5.80	5.65
7						6.15	6.35	6.38	5.98	5.65	6.00	5.65
8						6.05	6.33	6.47	6.00	5.62	5.85	5.60
9						5.98	6.28	6.47	6.20	5.62	5.95	5.60
10						6.00	6.28	6.45	6.00	5.62	5.90	5.80
11						6.00	6.28	6.45	6.00	5.62	5.85	5.70
12						6.00	6.38	6.42	5.92	5.62	5.80	5.65
13						5.98	6.38	6.38	5.95	5.70	5.80	5.65
14						5.98	6.22	6.32	5.90	5.65	5.80	5.60
15						5.98	6.38	6.28	5.85	5.70	5.75	5.60
16						5.98	6.38	6.28	5.85	5.75	5.75	5.60
17						5.98	6.30	6.30	5.88	5.70	5.75	5.60
18						5.98	6.68	6.30	5.85	5.92	5.70	5.60
19						5.98	6.48	6.28	5.80	5.90	5.75	5.55
20						5.98	6.39	6.23	5.80	5.88	5.75	5.55
21						5.95	6.49	6.20	5.80	5.82	5.70	5.55
22						5.92	6.38	6.20	5.80	5.80	5.70	5.55
23						5.90	6.30	6.10	5.80	5.72	5.70	5.60
24						5.89	6.28	6.10	5.80	5.72	5.70	5.55
25					5.98	5.89	6.28	6.08	5.80	5.65	5.80	5.55
26					5.97	5.89	6.25	6.00	5.80	5.65	5.80	5.55
27					5.93	6.02	6.25	5.98	5.80	5.65	5.80	5.55
28					5.93	6.10	6.22	5.95	5.86	5.60	5.70	5.55
29					5.93		6.22	5.92	5.82	5.60	5.70	5.50
30					5.93		6.18	5.90	5.88	5.65	5.68	5.50
31					5.94		6.28		5.80		5.70	5.50

Λεκάνη Ἀλιάκμονος
Ποταμὸς **Κάτω Ἀλιάκμων** 1935 - 1936

13. Νησέλι, κατάντη ὁδογεφύρας
(ΓΕ) Ὑψόμ «0» πήχεως: —

Ἡμέρ.	IX	X	XI	XII	I	II	III	IV	V	VI	VII	VIII
1	5.50	5.50	6.20	6.50	6.30	7.20	6.95	6.40	7.00			
2	5.50	5.52	6.00	6.60	6.20	6.70	6.85	6.30	6.95			
3	5.50	5.52	5.96	6.35	6.30	6.40	6.85	6.40	7.20			
4	5.50	5.53	5.93	7.15	6.35	7.40	6.80	6.80	7.40			
5	5.50	5.55	5.91	6.85	6.40	7.80	6.80	6.30	7.70			
6	5.50	5.55	5.90	7.90	7.80	6.90	6.85	6.35	7.60			
7	5.50	5.54	5.90	7.20	7.90	6.80	6.90	6.40	7.40			
8	5.50	5.56	5.90	6.70	6.60	6.10	7.00	6.30	7.80			
9	5.50	5.57	5.87	6.80	6.50	6.80	6.95	6.30	7.50			
10	5.50	5.55	5.86	—	6.35	6.70	6.90	6.20	7.30			
11	5.50	5.58	5.83	—	6.30	6.80	6.85	6.20	7.20			
12	5.50	5.60	5.84	—	6.30	6.70	6.85	6.60	7.20			
13	5.50	5.62	5.84	—	6.35	6.45	6.80	6.45	7.10			
14	5.50	5.65	5.83	6.70	6.40	6.48	6.80	6.40	6.90			
15	5.52	5.70	5.82	6.20	6.40	6.45	6.85	6.30	6.80			
16	5.53	5.72	5.82	6.10	6.35	6.45	6.85	6.25	6.80			
17	5.55	5.75	5.82	6.00	6.40	6.60	6.80	6.40	6.80			
18	5.55	5.80	5.85	6.90	6.50	6.70	7.40	6.40	6.90			
19	5.54	6.00	5.86	6.50	6.50	6.60	7.90	6.60	6.90			
20	5.54	6.10	5.91	5.50	6.50	6.80	7.80	6.70	6.80			
21	5.70	6.20	5.93	6.40	6.50	6.75	7.80	6.70	6.85			
22	5.70	6.40	5.96	6.30	6.40	6.70	7.80	6.50	6.90			
23	5.70	6.70	7.60	7.80	6.40	6.70	7.75	6.80	6.90			
24	5.70	7.50	8.20	7.70	6.35	6.90	7.75	7.40	7.00			
25	5.68	6.80	7.50	6.50	6.40	6.95	7.75	7.20	6.90			
26	5.65	6.40	7.40	6.40	6.35	6.80	7.70	7.30	6.80			
27	5.63	6.28	7.56	6.45	6.35	6.70	7.75	7.30	6.70			
28	5.60	6.30	6.86	6.45	6.40	6.80	7.80	7.60	6.85			
29	5.55	6.35	6.96	6.40	6.80	7.10	7.05	7.25	6.80			
30	5.55	6.15	6.70	6.35	6.40	7.10	7.10	7.10	6.75			
31		6.25		6.40	7.00		7.00		6.80			

Λεκάνη Ἀλιάκμονος
Ποταμὸς **Κάτω Ἀλιάκμων** 1942 - 1943

13. Νησέλι, κατάντη ὁδογέφυρας
(ΕΤΥΕΜ) Ὑψόμ. «0» πήχεως: —

Ἡμερ.	IX	X	XI	XII	I	II	III	IV	V	VI	VII	VIII
1						6.07	6.12	6.40	6.35	6.00		5.57
2						6.05	6.10	6.48	6.32	5.97		5.58
3						6.04	6.08	6.52	6.26	5.96		5.55
4						6.07	6.08	6.55	6.27	6.00		5.54
5						6.20	6.12	6.50	6.25	6.10		5.55
6						6.25	6.10	6.28	6.18	6.11		5.56
7						6.35	6.09	6.20	6.15	6.00		5.57
8						6.45	6.04	6.18	6.22	6.05		5.56
9						6.40	6.10	6.19	6.60	6.01		5.59
10						6.30	6.10	9.22	6.70	5.98		5.57
11						6.20	6.12	6.24	6.60	6.12		5.55
12						6.10	6.10	6.20	6.50	6.14		5.52
13						6.25	6.11	6.15	6.25	6.16		5.55
14						6.35	6.20	6.12	6.21	6.17		5.59
15						6.50	6.27	6.18	6.18	6.15		5.54
16						6.75	6.27	6.18	6.12	6.10		5.57
17						6.65	6.20	6.14	6.10	6.00		5.55
18						6.18	6.15	6.15	6.28	5.99		5.55
19						6.19	6.12	6.22	6.55	6.01		5.60
20						6.17	6.11	6.30	6.52	6.04		5.58
21						6.12	6.12	6.27	6.28	6.10		5.56
22						6.14	6.11	6.38	6.24	6.13		5.54
23						6.18	6.11	6.43	6.20	6.12		5.53
24						6.20	6.12	6.40	6.18	6.05		5.55
25						6.19	6.10	6.30	6.05	6.00		5.56
26						6.20	6.11	6.28	6.03	5.97		5.57
27						6.15	6.05	6.32	6.01	5.98		5.59
28						6.12	6.16	6.29	6.02	5.99		5.52
29							6.18	6.36	6.00	6.01		5.58
30							6.30	6.25	6.15	6.03		5.57
31							6.35		6.18			5.60

Λεκάνη Ἀλιάκμονος
Ποταμός Κάτω Ἀλιάκμων

1929 - 1930

17. Μύλοβον, Σιδηροδρομική γέφυρα
(ΕΦΑ) Ὑψόμ. «0» πήχεως: —2.68

Ημερ.	IX	X	XI	XII	I	II	III	IV	V	VI	VII	VIII
1										2.70	3.18	2.32
2										2.66	3.05	2.32
3										2.63	3.16	2.32
4										2.60	2.94	2.32
5										2.60	2.83	2.30
6										2.65	2.74	2.30
7										2.70	2.70	2.30
8										2.86	2.69	2.29
9										2.90	2.68	2.29
10										2.80	2.68	2.29
11										2.82	2.62	2.29
12									3.40	3.38	2.66	2.28
13									3.20	3.57	2.68	2.28
14									3.13	3.14	2.66	2.28
15									3.10	3.00	2.58	2.28
16									3.06	2.90	2.56	2.27
17									3.00	2.84	2.54	2.27
18									2.98	3.38	2.53	2.26
19									2.97	3.45	2.47	2.26
20									2.94	3.30	2.46	2.26
21									2.94	3.40	2.45	2.26
22									2.86	4.00	2.43	2.26
23									2.84	3.80	2.42	2.26
24									2.84	3.55	2.40	2.26
25									2.78	3.50	2.40	2.26
26									2.78	3.22	2.39	2.26
27									2.78	3.10	2.38	2.26
28									2.78	3.00	2.36	2.26
29									2.80	2.99	2.32	2.25
30									2.76	2.96	2.31	2.25
31									2.72			2.25

Σημ. Στάθμαι ἐκ διαγράμματος—Ὑψόμετρα ΕΦΑ.

Λεκάνη Ἀλιάκμονος
Ποταμός Κάτω Ἀλιάκμων

1930 - 1931

17. Μύλοβον, Σιδηροδρομική γέφυρα
(ΕΦΑ) Ὑψόμ. «0» πήχεως: —2.68

Ημερ.	IX	X	XI	XII	I	II	III	IV	V	VI	VII	VIII
1	2.32	2.42	2.80	2.42	3.95	3.38	4.00	3.56	4.15	3.54	2.65	2.10
2	2.36	2.41	2.62	2.42	3.92	4.28	3.92	3.35	4.16	3.40	2.62	2.20
3	2.38	2.40	2.60	2.39	4.90	4.10	5.22	3.40	4.08	3.28	2.40	2.18
4	2.30	2.40	2.58	2.54	4.24	3.80	4.60	3.56	4.18	3.28	2.62	2.18
5	2.32	2.40	2.80	2.54	3.82	3.68	3.88	3.60	3.45	3.20	2.62	2.18
6	2.32	2.38	5.10	4.10	3.72	3.60	3.62	4.28	3.54	3.23	2.61	2.11
7	2.31	2.38	3.82	4.06	3.72	3.58	3.72	4.06	3.56	3.22	2.60	2.14
8	2.30	2.37	3.30	4.00	3.72	3.42	3.68	3.98	3.90	3.21	2.60	2.14
9	2.35	2.36	2.86	3.64	3.50	3.42	4.42	**5.76**	3.96	3.10	2.52	2.17
10	2.39	2.45	2.98	3.30	3.42	3.56	4.75	5.69	3.64	3.02	2.50	2.17
11	2.39	2.38	2.88	3.10	3.42	3.68	4.90	5.44	3.60	3.00	2.50	2.14
12	2.34	2.38	2.78	2.99	3.58	3.42	4.58	4.82	3.62	3.00	2.50	2.14
13	2.34	2.40	2.65	3.16	3.58	3.32	4.60	4.74	3.90	2.95	2.48	2.17
14	2.34	2.34	2.65	3.18	5.52	3.26	4.56	4.31	3.62	2.95	2.44	2.18
15	2.33	2.34	2.65	3.22	5.20	4.60	4.56	5.58	3.63	2.93	2.38	2.18
16	2.33	2.35	2.64	3.45	5.00	5.76	4.36	5.64	3.58	2.84	2.34	2.18
17	2.35	2.35	2.60	5.30	4.60	5.68	4.40	4.80	3.56	2.82	2.34	2.16
18	2.35	2.35	2.56	4.60	4.30	4.90	4.40	4.48	3.56	2.84	2.30	2.16
19	2.39	2.35	2.55	3.68	3.90	4.40	4.20	4.40	3.46	3.22	2.30	2.16
20	2.39	2.35	2.55	3.54	3.80	4.12	3.90	4.25	3.46	3.21	2.28	2.16
21	2.39	2.34	2.55	4.88	3.60	4.02	3.74	4.20	3.48	2.96	2.27	2.16
22	2.39	2.34	2.54	5.10	3.46	5.72	3.66	4.22	3.48	2.96	2.22	2.15
23	2.39	2.36	2.54	5.34	3.38	5.72	3.61	4.15	3.48	2.90	2.20	2.14
24	2.42	2.38	2.52	5.08	3.32	5.64	3.58	4.10	3.34	2.86	2.18	2.15
25	2.80	2.42	2.52	4.60	3.32	5.30	3.60	3.98	3.38	2.80	2.10	2.15
26	2.60	2.36	2.52	3.64	3.28	4.70	3.60	4.13	3.29	2.70	2.06	2.15
27	2.48	3.30	2.50	3.64	3.50	4.50	3.58	4.14	3.34	2.68	2.00	2.15
28	2.45	4.08	2.50	3.68	3.90	4.26	3.54	4.14	3.35	2.68	1.98	2.15
29	2.40	3.60	2.50	4.03	3.58		3.52	4.15	3.40	2.69	**1.96**	2.16
30	2.42	3.00	2.48	3.95	3.32		3.52	4.15	3.43	2.66	1.10	2.16
31		2.90		3.90	3.28		3.50		3.64		1.12	2.16

Στάθμαι ἐκ διαγράμματος—Ὑψόμετρα ΕΦΑ

Λεκάνη Ἀλιάκμονος
Ποταμὸς Κάτω Ἀλιάκμων 1931 - 1932

17. Μύλοβον, Σιδηροδρομικὴ γέφυρα
(ΕΦΑ) Ὑψόμ. «0» πήχεως: —2.68

Ἡμερ.	IX	X	XI	XII	I	II	III	IV	V	VI	VII	VIII
1	2.17	2.28	2.27	2.44	3.32	2.32	2.53	3.92	3.35	2.82	2.33	2.17
2	2.17	2.27	2.27	2.96	4.80	2.33	2.53	4.10	3.28	2.76	2.34	2.17
3	2.17	2.26	2.27	2.80	3.80	2.32	2.56	4.28	3.25	2.70	2.68	2.17
4	2.16	2.26	2.26	2.60	3.40	2.30	2.58	4.26	3.24	2.67	2.55	2.16
5	2.17	2.25	2.27	2.44	3.02	2.30	2.57	4.16	3.26	2.64	2.45	2.16
6	2.17	2.22	2.28	2.46	2.96	2.29	2.57	4.12	3.18	2.64	2.43	2.16
7	2.17	2.22	2.28	2.42	2.87	2.28	2.66	4.10	3.11	2.62	2.40	**2.12**
8	2.16	2.22	2.29	2.48	2.84	2.28	4.50	3.90	3.10	2.61	2.35	2.12
9	2.18	2.22	2.28	2.46	2.78	2.26	**5.62**	3.70	3.24	2.57	2.32	2.12
10	2.18	2.22	2.28	2.70	2.72	2.26	4.80	3.57	3.25	2.50	2.32	2.12
11	2.18	2.20	2.24	2.74	2.70	2.26	4.32	3.44	3.10	2.46	2.32	2.12
12	2.18	2.20	2.28	3.26	2.91	2.30	4.80	3.28	2.96	2.45	2.39	2.12
13	2.18	2.18	2.28	3.42	2.80	2.32	5.25	3.22	2.92	2.44	2.37	2.12
14	2.19	2.20	2.29	3.08	2.70	2.60	4.86	3.20	2.86	2.44	2.32	2.12
15	2.20	2.20	2.30	2.95	2.66	3.04	4.92	3.52	2.86	2.42	2.30	2.12
16	2.20	2.20	2.30	2.76	2.62	2.85	4.82	3.72	2.87	2.40	2.30	2.12
17	2.20	2.32	2.30	2.66	2.56	2.76	4.50	3.41	2.88	2.39	2.28	2.12
18	2.20	2.30	2.30	2.60	2.52	2.70	4.22	3.52	2.88	2.43	2.27	2.12
19	2.21	2.28	2.30	2.58	2.48	2.66	4.06	3.36	2.82	3.13	2.26	2.12
20	2.22	2.28	2.30	2.58	2.46	2.60	4.60	3.30	2.87	2.86	2.26	2.12
21	2.24	2.28	2.32	2.52	2.44	2.58	4.70	3.26	2.93	2.71	2.24	2.14
22	2.23	5.26	2.38	2.48	2.42	2.58	4.40	3.30	2.99	2.58	2.24	2.13
23	2.26	2.26	2.35	2.50	2.40	2.54	4.50	3.22	3.01	2.47	2.22	2.15
24	2.26	2.26	2.32	2.49	2.40	2.48	4.30	3.16	3.17	2.41	2.21	2.15
25	2.26	2.27	2.32	2.50	2.40	2.49	4.02	3.16	3.06	2.38	2.19	2.15
26	2.26	2.29	2.32	2.43	2.38	2.52	3.87	4.42	3.00	2.37	2.17	2.14
27	2.28	2.29	2.32	2.43	2.36	2.58	3.75	3.90	2.88	2.36	2.17	2.14
28	2.28	2.29	2.30	2.45	2.34	2.59	3.80	3.66	2.86	2.36	2.17	2.12
29	2.28	2.29	2.32		2.32	2.56	3.98	3.52	2.87	2.35	2.17	2.12
30	2.28	2.28	2.39		2.32		3.86	3.45	2.86	2.35	2.17	2.14
31		2.28			2.32		3.90		2.86		2.17	2.14

Σημ. Στάθμαι ἐκ διαγράμματος μέχρι καὶ τοῦ Ἰουνίου 1932—Ὑψόμετρα ΕΦΑ

Λεκάνη Ἀλιάκμονος
Ποταμὸς Κάτω Ἀλιάκμων 1932 - 1933

17. Μύλοβον, Σιδηροδρομικὴ γέφυρα
(ΓΕ) Ὑψόμ. «0» πήχεως: —2,68

Ἡμερ.	IX	X	XI	XII	I	II	III	IV	V	VI	VII	VIII
1	2.17	2.15	2.16	2.42	2.25	2.35	2.82	2.47	2.58	2.43	2.16	2.17
2	2.17	2.15	2.18	2.36	2.24	2.57	2.78	2.52	2.52	2.42	2.16	2.17
3	2.17	2.15	2.19	2.32	2.24	2.59	2.75	2.58	2.48	2.42	2.15	2.16
4	2.17	2.14	2.19	2.32	2.24	2.49	2.69	2.60	2.57	2.42	2.15	2.16
5	2.16	2.13	2.18	2.39	2.24	2.47	2.67	2.62	2.70	2.45	2.15	2.13
6	2.16	2.13	2.18	3.27	2.24	2.42	2.92	2.54	2.92	2.58	2.15	2.12
7	2.16	2.13	2.18	2.90	2.23	2.41	3.62	2.52	2.74	2.52	1.15	2.12
8	2.16	2.13	2.18	2.67	2.24	2.41	**3.82**	2.52	2.65	2.42	2.14	2.15
9	2.67	2.13	2.18	2.57	2.26	2.42	3.50	2.52	2.58	2.42	2.14	2.18
10	2.38	2.13	2.18	2.52	2.26	2.42	3.38	2.52	2.53	2.42	2.14	2.18
11	2.28	2.13	2.18	2.48	2.25	2.87	3.27	2.52	2.50	2.55	2.14	2.14
12	2.26	2.13	2.18	2.44	2.25	2.77	3.07	2.48	2.48	2.56	2.14	2.13
13	2.23	2.13	2.19	2.42	2.25	2.67	2.92	2.42	2.46	2.47	2.10	2.13
14	2.19	2.13	2.30	2.38	2.25	2.77	2.82	2.42	2.42	2.44	2.09	2.13
15	2.19	2.13	2.59	2.37	2.25	2.92	2.74	2.42	2.41	2.41	2.09	2.23
16	2.22	2.13	2.52	2.36	2.25	2.77	2.66	2.42	2.39	2.40	2.08	2.20
17	2.20	2.13	2.40	2.34	2.25	2.74	2.62	2.42	2.36	2.39	2.08	2.14
18	2.18	2.13	2.34	2.32	2.24	2.68	2.60	2.42	2.35	2.37	2.07	2.12
19	2.18	2.13	2.32	2.32	2.24	2.67	2.58	2.47	2.38	2.32	2.07	2.12
20	2.17	2.17	2.30	2.30	2.24	2.64	2.53	2.60	2.41	2.31	**2.06**	2.16
21	2.16	2.17	2.28	2.27	2.24	2.68	2.52	2.87	2.42	2.30	2.06	2.12
22	2.16	2.17	2.28	2.27	2.37	3.40	2.52	3.00	2.46	2.28	2.06	2.10
23	2.16	2.17	2.26	2.27	2.36	3.27	2.57	2.84	2.55	2.27	2.06	2.09
24	2.15	2.17	2.25	2.27	2.35	3.12	2.64	2.85	2.44	2.26	2.06	2.08
25	2.15	2.16	3.07	2.27	2.32	3.17	2.58	2.76	2.47	2.24	2.12	2.08
26	2.14	2.16	3.17	2.27	2.32	3.07	2.52	2.68	2.50	2.22	2.19	2.07
27	2.15	2.16	2.82	2.27	2.32	2.90	2.52	2.62	2.49	2.21	2.15	2.07
28	2.15	2.15	2.62	2.27	2.31	2.89	2.48	2.57	2.42	2.19	2.22	2.07
29	2.15	2.15	2.52	2.27	2.30		2.48	2.54	2.40	2.18	2.23	2.14
30	2.15	2.15	2.42	2.27	2.30		2.47	2.56	2.42	2.15	2.39	2.21
31		2.15			2.30		2.47		2.42		2.28	2.92

Σημ. Ὑψόμετρα ΕΦΑ.

Λεκάνη Ἀλιάκμονος
Ποταμός Κάτω Ἀλιάκμων

17. Μύλοβον, Σιδηροδρομική γέφυρα
1933 - 1934 (ΓΕ) Ὑψόμ. «0» πήχεως: —2.68

Ἡμερ.	IX	X	XI	XII	I	II	III	IV	V	VI	VII	VIII
1	2.82	2.12	3.35	3.22	4.12	3.12	3.36	3.28	3.02	2.83	2.60	2.50
2	2.52	2.12	3.77	3.02	4.52	3.15	3.41	3.58	3.03	2.81	2.57	2.47
3	2.35	2.14	3.12	2.92	5.12	3.06	3.47	3.66	3.02	2.81	2.57	2.44
4	2.34	2.14	2.82	2.92	4.55	3.05	3.66	3.80	3.01	2.82	2.57	2.50
5	2.28	2.12	2.62	2.92	3.95	3.03	3.66	3.68	3.00	2.77	2.57	2.48
6	2.22	2.12	2.58	2.82	3.65	3.19	3.70	3.52	3.00	2.77	2.55	2.48
7	2.22	2.12	2.50	2.77	3.47	3.24	3.50	3.42	3.11	2.74	2.54	2.46
8	2.22	2.12	2.47	2.72	3.35	3.21	3.46	3.50	3.15	2.76	2.53	2.44
9	2.22	2.12	2.44	2.74	3.27	3.18	3.47	3.56	3.17	2.74	2.52	2.44
10	2.22	2.12	2.50	2.72	3.22	3.17	3.32	3.47	3.20	2.78	2.52	2.44
11	2.21	2.12	4.02	2.85	3.19	3.18	3.32	3.47	3.18	2.70	2.48	2.44
12	2.20	2.12	3.58	3.44	3.15	3.15	3.36	3.47	3.12	2.70	2.47	2.44
13	2.14	2.92	3.29	3.44	3.09	3.17	3.32	3.42	3.16	2.70	2.46	2.42
14	2.12	2.37	3.12	3.44	3.06	3.17	3.29	3.37	3.08	2.70	2.45	2.42
15	2.12	2.22	3.07	**5.17**	3.08	3.08	3.28	3.35	3.05	2.72	2.44	2.36
16	2.12	2.12	4.32	4.60	3.07	3.06	3.29	3.35	3.03	2.72	2.44	2.40
17	2.12	2.12	3.57	4.25	3.05	3.06	3.31	3.35	3.03	2.77	2.44	2.39
18	**2.10**	2.15	3.17	4.12	3.37	3.07	3.62	3.35	2.99	2.93	2.46	2.35
19	2.10	2.17	2.92	3.67	3.27	3.04	3.47	3.32	2.97	3.15	2.46	2.35
20	2.10	2.72	2.87	3.37	3.14	3.06	3.32	3.28	2.97	3.12	2.47	2.34
21	2.10	2.52	2.77	3.37	3.08	3.07	3.47	3.16	2.95	3.00	2.47	2.32
22	2.12	2.37	2.72	3.30	3.04	3.07	3.32	3.16	2.93	2.82	2.48	2.30
23	2.12	2.32	2.67	3.18	3.05	3.06	3.27	3.15	2.92	2.77	2.48	2.30
24	2.12	2.27	2.67	3.14	3.06	3.06	3.24	3.11	2.93	2.82	2.48	2.24
25	2.12	2.22	4.72	3.12	3.06	3.07	3.32	3.09	2.99	2.78	2.47	2.35
26	2.12	2.22	4.12	3.11	3.04	3.12	3.20	3.06	2.87	2.72	2.42	2.35
27	2.12	2.19	3.62	3.17	2.99	3.16	3.20	3.05	2.92	2.68	2.42	2.36
28	2.12	2.19	3.92	3.25	2.98	3.24	3.22	3.04	3.08	2.66	2.47	2.37
29	2.12	2.42	3.60	3.52	2.96		3.22	3.03	2.93	2.62	2.47	2.37
30	2.12	2.46	3.32	3.55	2.96		3.22	3.01	3.02	2.70	2.46	2.37
31		2.42		4.12	3.00		3.24		2.88		2.77	2.37

Σημ. Ὑψόμετρα ΕΦΑ.

Λεκάνη Ἀλιάκμονος
Ποταμός Κάτω Ἀλιάκμων

17. Μύλοβον, Σιδηροδρομική γέφυρα
1934 - 1935 (ΓΕ) Ὑψόμ. «0» πήχεως: —2.68

Ἡμερ.	IX	X	XI	XII	I	II	III	IV	V	VI	VII	VIII
1	**2.37**	2.49	2.64	3.16	3.37	3.87	4.42	4.17	3.97	3.42	3.30	2.99
2	2.37	2.48	2.64	3.12	3.34	3.72	4.35	4.17	3.92	3.42	3.25	2.99
3	2.37	2.48	2.65	3.10	3.29	3.67	4.31	4.22	3.96	3.42	3.19	3.02
4	2.47	2.48	2.65	3.06	3.25	3.62	4.25	4.35	4.02	3.37	3.17	2.99
5	2.45	2.47	2.65	3.05	3.25	3.62	4.23	4.42	3.94	3.32	3.12	2.97
6	2.48	2.47	2.65	3.05	3.28	3.62	4.12	4.55	3.82	3.31	3.10	2.96
7	2.49	2.47	2.64	3.05	3.28	3.62	4.02	4.67	3.77	3.22	3.32	2.95
8	2.46	2.47	2.65	3.05	3.27	3.72	3.92	4.32	3.77	3.22	3.17	2.92
9	2.45	3.62	2.65	3.05	3.26	3.98	4.02	4.22	3.80	3.18	3.27	2.90
10	2.45	3.30	2.70	3.04	3.30	4.97	3.92	4.22	3.82	3.27	3.20	3.10
11	2.44	3.07	2.77	3.04	3.34	4.72	3.90	4.22	3.80	3.27	3.14	2.99
12	2.43	2.92	2.75	3.07	4.02	4.32	3.88	4.37	3.78	3.32	3.12	2.95
13	2.43	2.80	2.77	3.15	3.87	4.22	3.87	4.52	3.82	3.22	3.11	2.95
14	2.43	2.72	4.12	3.37	3.62	4.07	3.87	4.37	3.82	3.20	3.09	2.94
15	2.44	2.68	3.52	5.02	3.62	3.95	3.84	4.33	3.87	3.27	3.07	2.93
16	2.45	2.68	3.25	4.57	3.62	3.87	3.82	4.27	3.85	3.20	3.06	2.92
17	2.45	2.68	3.17	4.82	3.82	3.82	3.82	4.22	3.77	3.17	3.05	2.90
18	2.45	3.10	3.04	4.47	3.62	3.82	3.82	4.12	3.77	3.17	3.03	2.89
19	2.54	3.62	2.97	4.02	3.49	3.92	3.77	4.08	3.75	3.12	3.07	2.87
20	2.53	3.12	2.92	3.87	3.44	3.82	3.77	4.02	3.72	3.12	3.05	2.87
21	2.53	2.97	2.92	3.89	3.46	3.77	3.77	3.98	3.70	3.10	3.02	2.86
22	2.53	2.90	5.07	3.86	3.52	3.77	3.82	3.92	3.67	3.13	2.99	2.84
23	2.52	2.86	5.17	3.79	3.47	3.92	3.86	3.92	3.65	3.30	2.99	2.89
24	3.52	2.78	4.09	3.70	3.42	4.50	3.92	4.07	3.62	3.92	3.02	2.87
25	2.49	2.76	3.80	3.64	3.37	**5.20**	4.07	4.02	3.62	3.52	3.10	2.86
26	2.49	2.72	3.52	3.60	3.42	4.85	4.12	4.02	3.59	3.47	3.09	2.86
27	2.49	2.72	3.40	3.57	3.42	4.62	4.17	4.02	3.57	3.42	3.09	2.86
28	2.49	2.70	3.27	3.52	4.18	4.62	4.17	4.02	3.54	3.32	3.02	2.84
29	2.49	2.65	3.22	3.48	4.52		4.17	4.02	3.50	3.24	2.99	2.82
30	2.49	2.65	3.22	3.45	4.63		4.27	3.97	3.47	3.47	2.98	2.82
31		2.65		3.42	4.10		4.27		3.44		3.02	2.82

Σημ. Ὑψόμετρα ΕΦΑ.

Λεκάνη Ἀλιάκμονος
Ποταμός **Κάτω Ἀλιάκμων** 1935 - 1936

17. Μύλοβον, Σιδηροδρομική γέφυρα
(ΓΕ) Ὑψόμ. «0» πήχεως: —2.68

Ἡμερ.	IX	X	XI	XII	I	II	III	IV	V	VI	VII	VIII
1	2.81	2.82	3.42	3.97	3.87	4.77	4.52	4.22	4.72	4.47		
2	2.80	2.84	3.27	3.92	3.90	4.14	4.37	4.22	4.62	4.42		
3	2.80	2.84	3.22	3.57	3.87	4.97	4.27	4.32	4.72	4.32		
4	2.80	2.86	3.20	4.37	3.82	4.02	4.22	4.22	4.87	4.32		
5	2.80	2.87	3.17	4.07	3.82	5.32	4.17	4.22	4.92	4.32		
6	2.79	2.87	3.18	5.12	4.47	4.57	4.17	4.17	5.07	4.27		
7	2.79	2.86	3.17	4.80	4.52	4.32	4.22	4.17	5.02	4.27		
8	2.79	2.88	3.17	4.17	4.17	4.72	4.17	4.27	5.42	4.27		
9	2.79	2.89	3.16	4.17	4.02	4.42	4.17	4.22	5.27	4.12		
10	2.79	2.87	3.15	4.97	3.97	4.17	4.12	4.22	4.97	4.12		
11	2.82	2.90	3.13	6.73	3.92	4.22	4.12	4.27	4.82	4.17		
12	2.82	2.92	3.12	5.12	3.92	4.02	4.07	4.32	4.82	4.22		
13	2.82	2.94	3.12	4.97	3.84	4.02	4.07	4.27	4.82	4.12		
14	2.82	2.98	3.11	4.92	3.84	4.02	4.07	4.22	4.82	4.07		
15	2.84	3.02	3.10	4.82	3.82	4.12	4.17	4.22	4.72	4.02		
16	2.85	3.04	3.09	4.50	3.82	4.02	4.82	4.17	4.67	3.97		
17	2.87	3.07	3.09	4.47	3.80	4.02	4.77	4.12	4.72	3.92		
18	2.87	3.13	3.11	4.30	3.78	4.07	4.42	4.07	4.87	3.97		
19	2.86	3.32	3.12	4.20	3.78	4.22	4.12	4.07	4.72	4.02		
20	2.86	3.44	3.18	4.22	3.85	4.27	4.07	4.07	4.62	4.07		
21	2.99	3.55	3.20	4.12	3.80	4.22	4.12	4.02	4.59	4.12		
22	3.02	3.70	3.22	4.12	3.77	4.27	4.12	4.12	4.52	4.07		
23	3.00	3.95	4.82	4.97	3.77	4.22	4.12	4.97	4.52	4.12		
24	2.99	4.88	5.42	4.47	3.72	4.37	4.12	5.22	4.54	4.12		
25	2.97	4.20	4.69	4.12	3.70	4.54	4.07	5.22	4.62	4.07		
26	2.95	4.75	4.62	4.10	3.77	4.57	4.07	5.32	4.57	4.02		
27	2.92	3.60	4.72	4.07	3.82	4.57	4.07	5.62	4.52	4.07		
28	2.87	3.62	4.03	4.02	3.77	4.42	4.12	5.52	4.50	4.12		
29	2.85	3.67	4.12	4.02	3.22	4.42	4.42	5.02	4.47	4.12		
30	2.82	3.47	4.02	4.02	3.92		4.27	4.82	4.42	4.12		
31	2.57	3.57		3.98	4.82		4.27		4.47			

Σημ. ὑψόμετρα ΕΦΑ.

Λεκάνη Ἀλιάκμονος
Ποταμός **Κάτω Ἀλιάκμων** 1937 - 1938

17. Μύλοβον, Σιδηροδρομική γέφυρα
(ΕΤΥΕΜ) Ὑψόμ. «0» πήχεως: —

Ἡμερ.	IX	X	XI	XII	I	II	III	IV	V	VI	VII	VIII
1				6.10	6.10	6.40	6.10	6.10	6.50	5.90	5.70	5.60
2				6.80	6.10	6.30	6.10	6.20	6.90	5.90	5.75	5.60
3				6.80	6.05	6.20	6.10	6.25	6.65	6.00	5.85	5.60
4				6.50	6.05	6.20	6.05	6.30	6.55	5.85	5.80	5.60
5			6.60	8.85	6.00	6.65	6.05	6.30	6.50	5.75	5.75	5.60
6			6.70	8.50	6.00	6.40	6.05	6.15	6.35	5.75	5.75	5.55
7			6.40	7.10	6.00	6.25	6.10	6.10	6.40	5.85	5.65	5.50
8			6.20	7.00	5.95	6.20	6.05	6.10	6.40	5.85	5.65	5.50
9			6.10	6.80	5.80	6.20	6.10	6.15	6.45	5.75	5.60	5.50
10			5.90	6.65	5.80	6.15	6.20	6.10	6.45	5.80	5.60	5.50
11			5.90	6.50	7.30	6.20	6.20	6.10	6.65	5.80	5.60	5.45
12			5.90	6.30	7.50	6.15	6.30	6.30	6.85	5.85	5.60	5.45
13			5.95	6.35	6.90	7.15	6.35	6.40	6.50	5.85	5.60	5.45
14			6.20	6.60	6.50	6.90	6.35	6.80	6.45	5.85	5.60	5.45
15			6.00	7.75	6.30	6.25	6.20	6.80	6.45	5 85	5.60	5.45
16			5.75	6.70	6.25	6.20	6.15	7.00	6.40	5.80	5.60	5.35
17			5.90	7.60	6.15	6.30	6.10	7 05	6.40	5.80	5.55	5.35
18			5.90	7.85	6.15	6.70	6.10	6.85	6.40	5.75	5.55	5.35
19			6.20	6.80	6.10	6.40	6.10	6.85	6.45	5.70	5.60	5.35
20			6.40	6.90	6.10	6.40	6.15	7.60	6.45	5.70	5.60	5.35
21			6.29	6.55	5.98	6.30	6.25	8.05	6.40	5.70	5.65	5.30
22			6.19	6.40	6.00	6.30	6.30	7.70	6.40	5.70	5.70	5.30
23			6.15	6.30	6.00	6.30	6.30	7.05	6.40	5.70	5.70	5.30
24			6.05	6.50	6.00	6.15	6.40	6.80	6.40	5.70	5.65	5.30
25			6.00	5.90	6.10	6.15	6.40	6.55	6.45	5.70	5.60	5.30
26			6.50	6.00	6.00	6.05	6.35	6.65	6.40	5.70	5.60	5.30
27			7.20	5.80	6.00	6.10	6.40	6.55	6.30	5.70	5.60	5.30
28			6.30	5.80	6.00	6.10	6.40	6.55	6.15	5.65	5.60	5.30
29			6.25	6.20	6.15		6.40	6.60	6.10	5.65	5.60	5.30
30			6.20	6.20	6.75		6.35	6.60	6.00	5.68	5.60	5.30
31				6.15	6.60		6.35		5.80		5.60	5.30

Σημ. Ὑψόμετρα ΣΕΚ (κατά 2.68 μ. ἄνω ὑψομέτρων ΕΦΑ)

Λεκάνη Ἀλιάκμονος
Ποταμός **Κάτω Ἀλιάκμων** 1938 - 1939

17. Μύλοβον, Σιδηροδρομική γέφυρα
(ΕΤΥΕΜ) Ὑψόμ. «0» πήχεως: —

Ημερ.	IX	X	XI	XII	I	II	III	IV	V	VI	VII	VIII
1	5.30	5.40	6.00	5.60	6.20	6.35	5.85	6.50	6.40	6.30		5.29
2	5.30	5.40	5.95	5.55	6.20	6.45	5.95	6.35	6.35	6.40		5.28
3	5.30	5.35	5.70	5 80	6.25	6.30	6.10	6.25	6.35	6.20		5.30
4	5.30	5.35	5.60	6.00	6.20	6.20	6.40	6.32	6.30	6.25		5.32
5	5.30	5.35	5.50	6.70	6.15	6.15	6.35	6.29	6.35	6.15		5.38
6	5.30	5.35	5.50	6.40	6.15	6.10	6.15	6.28	6.50	5.90		5.35
7	5.30	5.35	5.50	6.05	6.20	6.10	6.18	6.41	6.50	5.80		5.40
8	5.30	5.35	5.50	6.00	6.25		6.30	6.55	6 50	5.90		5.48
9	5.30	5.35	5.50	6.30	6.50		6.40	6.60	6.30	5.75		5.43
10	5.30	5.35	5.50	6.05	6.40		6.65	6.65	6.35	5.80		5.45
11	5.30	5.35	5.50	6.05	6.30		6.50	6.45	6.21	5.90		5.40
12	5.30	5.35	5.50	6.05	6.25		6.55	6.40	6.15	5.80		5.37
13	5.30	5.35	5.50	6.25	6.20		6.40	6.45	6.10			5.40
14	5.30	5.35	5.45	6.05	6.25		6.26	6.50	6.00			5.40
15	5.30	5.35	5.45	5.95	6.20		6.36	6.50	6.00		5.60	5.35
16	5.30	5.35	5.45	5.95	6.35		6.32	6.50	6.00		5.60	5.33
17	5.30	5.35	5.40	5.95	6.35		6.37	6.55	6.07		5.55	5.30
18	5.35	5.35	5.40	5.95	6.20		6.28	6.55	6.08		5.50	5.30
19	5.40	5.35	5.40	5.95	6.20		6.25	6.50	6.00		5.48	5.32
20	5.40	5.35	5.40	6.00	6.25		6.30	6.50	6.05		5.47	5.33
21	5.40	5.35	5.40	6.00	6.20		6.42	6.53	5.75		5.45	5.30
22	5.40	5.35	5.40	6.15	6.20		7.85	6.65	5.80		5.40	5.29
23	5.40	5.35	5.40	6.80	6.20		6.70	6.50	5.92		5.43	5.30
24	5.40	5.35	6.30	6.40	6.20		6.45	6.60	5.94		5.42	5.30
25	5.40	5.40	6.15	8.25	6 95		6.35	7.00	5.95		5.38	5.33
26	5.40	5.40	5.90	6.80	6.50	5.86	6.80	6.60	6.00		5.34	5.32
27	5.40	5.40	5.80	6.30	6.30	5.85	6.40	6.40	6.00		5.35	5.36
28	5.40	5.40	5.65	6.40	6.25	5.85	6.60	6.50	6.00		5.30	5.39
29	5.40	5.40	5.60	6.30	6.40		8.20	6.50	6.15		5.30	5.45
30	5.40	6.60	5.60	6.30	6.35		7.70	6.45	6.25		5.30	5·43
31		6.60		6.35	6.30		6.70		6.35		5.28	5.42

Σημ. Ὑψόμετρα ΣΕΚ (κατά 268 μ. ἄνω ὑψομέτρων ΕΦΑ).

Λεκάνη Ἀλιάκμονος
Ποταμός **Κάτω Ἀλιάκμων** 1939 - 1940

17. Μύλοβον, Σιδηροδρομική γέφυρα
(ΕΤΥΕΜ) Ὑψόμ. «0» πήχεως: —

Ημέρ.	IX	X	XI	XII	I	II	III	IV	V	VI	VII	VIII
1	5.40	5.90	6.10	6.00	6.40	6.20	6.60	7.10	6.90	6.62	6.40	5.61
2	5.42	6.10	5.80	5.98	6.20	6.03	6.50	6.70	7.12	6.00	6.35	5.63
3	5.40	5.95	5.70	5.95	6.15	6.40	6.76	6.64	6.72	6.60	6.25	5.65
4	5.35	5.90	5.60	5.90	6.10	6.61	6.65	6.61	6.69	7.10	6.30	5.67
5	5.38	5.68	5.58	6.00	6.00	6.42	6.55	6.58	6.78	7.00	6.35	5.70
6	5.42	5.60	6.10	6.10	6.50	6.55	6.50	6.50	6.92	6.85	6.30	5.75
7	5.45	5.57	7.30	6.10	6.90	6.65	6.56	6.70	6.84	7.02	6.20	5.78
8	5.55	5.60	6.70	7.40	6.68	6.65	6.85	6.65	6.83	6.98	6.10	5.74
9	5.50	5.62	6.50	6.80	6.50	6.67	6.70	6.70	7.15	6.85	6.05	5.68
10	5.40	5.64	6.30	6.46	6.40	6.66	6.60	6.80	7.11	6.83	6.00	5.66
11	5.42	5.90	6.10	6.20	6.35	6.70	6.50	7.45	7.00	6.79	6.32	5.59
12	5.42	6.10	6.00	6.00	6.20	7.50	6.46	7.05	6.88	6.76	6.38	5.60
13	5.38	5.90	5.95	6.40	6.25	7.40	6.40	7.25	6.81	6.69	6.35	5.56
14	5.40	5.70	6.00	6.60	6.15	7.50	6.41	7.00	6.83	6.65	6.10	5.54
15	5.45	5.66	6.10	6.50	6.15	7.70	6.38	6.96	6.80	6.62	6.05	5.52
16	5.47	5.60	6.50	6.40	6.10	6.80	6.60	6.82	6.74	6.59	6.04	5.48
17	5.44	5.57	6.20	6.65	6.25	6.60	7.20	6.80	6.90	6.60	6.00	5.45
18	5.42	5.55	6.05	6.70	6.30	6.66	7.05	6.70	7.35	6.54	5.97	5.47
19	5.43	5.45	5.95	6.65	6.40	6.50	6.80	6.68	7.14	6.52	5.95	5.39
20	5.39	5.45	6.00	6.70	7.00	6.51	6.78	6.64	7.02	6.50	5.90	5.35
21	5.37	5.50	6.00	6.65	6.50	6.40	6.77	6.70	6.90	6.44	5.91	5.37
22	5.45	5.49	6.30	6.90	7.50	6.36	6.80	6.80	6.80	6.41	5.89	5.39
23	5.50	5.50	6.15	6.60	6.55	6.30	7.05	6.85	6.75	5.90	5.85	5.43
24	5.58	5.50	6.50	6 50	6.70	6.38	6.85	6.80	6.70	5.91	5.83	5.42
25	6.10	5.52	6.25	6.60	8.00	6.32	6.71	6.86	7.10	5.93	5.77	5.39
26	5.80	5.60	6.15	6.45	7.10	6.65	6.73	6.73	7.12	5.85	5.70	5.37
27	5.65	6.40	6.10	6.40	6.55	7.00	7.05	6.68	7.00	5.79	5.65	5.35
28	5.68	6.90	6.00	6.50	6.55	6.65	7.15	6.74	6.74	6.00	5.60	5.33
39	5.83	6.70	6.10	6.58	6.45	6.64	7.25	6.70	6.69	6.10	5.55	5.30
30	6.35	6.90	6.15	6.50	6.30		7.25	6.65	6.66	6.59	5.50	5.28
31		6.70		6.40	6.28		7.30		6.66		5.60	5.26

Σημ. Ὑψόμετρα Σ.Ε.Κ. (κατά 2.68 μ. ἄνω ὑψομέτρων ΕΦΑ)

Λεκάνη Ἀλιάκμονος
Ποταμός Κάτω Ἀλιάκμων

1940 - 1941

17. Μύλοβον, Σιδηροδρομικὴ γέφυρα
(ΕΤΥΕΜ) Ὑψόμ. «0» πήχεως : —

Ἡμερ.	IX	X	XI	XII	I	II	III	IV	V	VI	VII	VIII
1	5.30	5.30	7.20	7.00	6.30	6.46						
2	5.36	5.32	6.80	6.80	6.35	6.50						
3	5.40	5.30	6.65	6.60	7.20	8.20						
4	5.43	5.28	6.55	6.55	7.00	7.10						
5	5.48	5.26	6.45	6.60	7.00	6.90						
6	5.52	5.24	6.30	6.66	6.80	7.00						
7	5.47	5.25	6.20	6.69	6.60	8.20						
8	5.42	5.27	6.03	7.40	6.40	7.50						
9	5.40	5.20	6.00	7.67	6.45	6.80						
10	5.35	5.28	6.30	7.20	6.48	6.70						
11	5.32	5.40	6.80	7.05	6.90	6.55						
12	5.28	5.42	6.75	7.10	6.88	6.58						
13	5.29	5.45	6.68	7.45	6.70	6.62						
14	5.25	5.47	6.14	6.60	6.58	6.00						
15	5.23	5.50	6.10	6.40	6.86	6.05						
16	5.26	5.51	6.06	6.35	6.80	6.55						
17	5.25	5.49	6.05	6.00	7.60	6.82						
18	5.23	5.47	6.02	5.90	7.85	6.82						
19	5.24	5.45	6.00	6.00	6.90	7.10						
20	5.26	5.46	5.97	5.99	6.55	7.30						
21	5.28	5.48	5.95	5.97	6.45	7.10						
22	5.30	5.51	5.95	5.80	6.50	7.00						
23	5.29	5.53	6.03	5.90	6.62	6.93						
24	5.26	5.55	6.10	6.00	7.90	6.90						
25	5.29	5.57	6.16	7.10	6.80	6.91						
26	5.26	5.60	6.20	7.00	7.00	7.00						
27	5.27	6.70	6.13	6.85	7.05	6.91						
28	5.26	6.40	6.08	6.60	6.80	7.10						
29	5.26	6.50	6.05	6.45	6.67							
30	5.28	7.50	6.06	6.35	6.55							
31		7.35		6.28	6.49							

Σημ. ὑψόμετρα ΣΕΚ (κατὰ 2.68 μ. ἄνω ὑψομέτρων ΕΦΑ).

Λεκάνη Ἀλιάκμονος
Ποταμός Κάτω Ἀλιάκμων

1941 - 1942

17. Μύλοβον, Σιδηροδρομικὴ γέφυρα
(ΕΤΥΕΜ) Ὑψόμ. «0» πήχεως : —

Ἡμερ.	IX	X	XI	XII	I	II	III	IV	V	VI	VII	VIII
1				5.82	5.55	6.38	7.05	8.20	6.58	5.92	5.80	5.43
2				5.79	5.58	6.62	7.30	7.98	6.62	5.94	5.82	5.44
3				5.76	5.60	6.36	7.32	7.93	6.63	6.20	5.84	5.43
4				5.75	5.50	6.30	6.95	7.85	6.55	6.70	5.82	5.41
5				5.73	5.60	6.20	6.90	7.00	6.52	7.40	5.70	5.40
6				5.71	5.70	6.25	6.85	6.80	6.45	7.80	5.71	5.42
7				5.69	5.80	6.24	7.05	6.98	6.42	7.45	5.73	5.44
8				5.68	6.25	6.40	7.10	7.05	6.40	7.30	5.75	5.47
9				5.90	6.50	6.55	7.06	6.93	6.34	6.95	5.78	5.46
10				6.70	6.48	7.00	7.00	6.88	6.28	6.85	5.79	5.48
11				6.11	6.50	7.65	6.93	6.78	6.25	6.79	5.75	5.51
12				6.00	6.60	7.30	6.89	6.74	6.25	6.74	5.76	5.54
13				5.80	6.40	7.00	6 85	6.80	6.24	6.71	5.78	5.57
14				5.78	6.20	6.92	6.75	6.84	6.23	6.69	5.80	5.58
15				5.75	6.10	7.10	6.68	6.75	6.21	6.66	5.82	5.54
16				5.73	6.15	7.30	6.75	6.68	6.22	6.62	5.85	5.53
17				5.71	6.21	7.05	6.95	6.70	6.24	6.59	5.90	5.66
18				5.70	6.62	6.95	7.00	6.60	6.22	6.52	5.90	5.80
19				5.85	6.60	6.88	6.90	6.55	6.20	6.48	5.79	6.40
20				5.90	6.54	6.80	6.88	6.62	6.17	6.30	5.74	6.45
21				7.59	6.50	6.70	6.85	6.50	6.14	6.10	5.69	6.35
22			6.06	7.00	6.40	6.60	6.79	6.68	6.12	5.95	5.66	6.25
23			6.04	6.25	6.20	6.54	6.68	6.75	6.00	5.89	5.61	6.18
24			6.03	6.19	6.10	6.60	6.70	6.90	6.00	5.82	5.59	6.10
25			6.01	6.15	5.95	6.62	6.78	6.98	6.03	5.70	5.57	6.00
26			5.99	6.15	5.90	7.20	6.70	7.10	6.01	5.65	5.55	5.90
27			5.97	6.05	7.30	7.35	6.60	6.80	6.05	5.60	5.53	5.87
28			5.94	5.95	6.55	6.90	6.72	6.65	6.04	5.62	5.51	5.84
29			5.95	5.88	6.30		6.80	6.58	6.01	5.65	5.49	5.85
30			5.96	5.65	6.20		6.95	6.59	5.98	5.68	5.47	5.80
31					6.30		8.00		5.94		5.45	5.60

Σημ. Ὑψόμετρα ΣΕΚ (κατὰ 2.68 μ. ἄνω ὑψομέτρων ΕΦΑ).

Λεκάνη Ἀλιάκμονος
Ποταμὸς Κάτω Ἀλιάκμων 1942 - 1943

17. Μύλοβον, Σιδηροδρομικὴ γέφυρα
(ΕΤΥΕΜ) Ὑψόμ. «0» πήχεως: —

Ἡμερ.	IX	X	XI	XII	I	II	III	IV	V	VI	VII	VIII
1	5.45	5.62	5.86	6.30	6.03	6.02	6.07	6.35	6.30	5.95		
2	5.55	5.60	5.88	6.28	6.01	6.00	6.05	6.38	6.27	5.92		
3	5.53	5.58	5.90	6.24	5.99	5.94	6.03	6.47	6.21	5.91		
4	5.51	5.61	5.93	6.22	6.40	6.02	6.03	6.50	6.22	5.95		
5	5.50	5.62	5.90	6.19	6.65	6.15	6.07	6.45	6.20	6.05		
6	5.49	5.60	5.87	6.10	6.67	6.30	6.05	6.23	6.13	6.06		
7	5.47	5.61	5.86	6.00	6.65	6.30	6.04	6.15	6.10	6.03		
8	5.46	5.60	5.87	6.08	6.63	6.40	6.00	6.13	6.17	6.00		
9	5.45	5.59	5.90	6.10	6.60	6.35	6.06	6.14	6.55	5.96		
10	5.43	5.60	6.20	6.13	6.58	6.25	6.05	6.17	6.65	5.93		
11	5.41	5.62	6.60	6.12	6.55	6.15	6.07	6.19	6.55	6.07		
12	5.39	5.64	6.63	6.09	6.53	6.05	6.05	6.15	6.45	6.09		
13	5.37	5.63	6.61	6.07	6.48	6.20	6.06	6.10	6.20	6.11		
14	5.35	5.65	9.62	6.04	6.47	6.30	6.15	6.07	6.16	6.12		
15	5.33	5.67	6.60	6.06	6.44	6.45	6.22	6.14	6.13	6.10		
16	5.31	5.69	6.55	6.00	6.45	6.70	6.22	6.13	6.07	6.05		
17	5.32	5.75	6.40	5.95	6.47	6.60	6.15	6.09	6.05	5.95		
18	5.36	5.77	6.30	5.93	6.49	6.13	6.10	6.10	6.23	5.94		
19	5.38	5.79	6.20	5.90	6.51	6.14	6.07	6.17	6.50	5.96		
20	5.40	5.81	6.22	5.90	6.50	6.12	6.06	6.25	6.47	5.99		
21	5.43	5.80	6.27	5.93	6.47	6.07	6.07	6.22	6.23	6.05		
22	5.47	5.77	6.30	5.95	6.42	6.09	6.06	6.33	6.19	6.08		
23	5.49	5.75	6.33	5.97	6.38	6.13	6.06	6.38	6.15	6.07		
24	5.54	5.73	6.35	5.99	6.32	6.15	6.07	6.35	6.13	6.00		
25	5.57	5.71	6.34	6.01	6.28	6.14	6.05	6.25	6.00	5.95		
26	5.59	5.75	6.32	5.98	6.15	6.15	6.06	6.23	5.98	5.92		
27	5.62	5.77	6.30	5.97	6.13	6.10	6.00	6.27	5.96	5.93		
28	5.64	5.76	6.28	5.98	6.11	6.07	6.11	6.24	5.97	5.94		
29	5.66	5.78	6.26	6.02	6.09		6.13	6.31	5.25	5.96		
30	5.65	5.80	6.24	6.04	6.07		6.25	6.20	6.00	5.98		
31		5.83		6.08	6.04		6.30		6.03			

Σημ. Ὑψόμετρα ΣΕΚ (κατὰ 2.68 ὄνω ὑψομέτρων ΕΦΑ).

Λεκάνη Ἀλιάκμονος
Παραπόταμος Μογλένιτσα 1937 - 1938

20. Σκύδρα, χωρίον Προφήτης Ἠλίας
(ΕΤΥΕΜ) Ὑψόμ. «0» πήχεως: —

Ἡμερ.	IX	X	XI	XII	I	II	III	IV	V	VI	VII	VIII
1		38.70	38.70	38.76	38.78	38.68	38.68	38.64	38.82	38.60	38.48	38.40
2		38.90	38.76	38.74	38.78	38.68	38.68	38.64	38.96	38.60	38.48	38.40
3		83.80	38.86	38.80	38.78	38.68	38.68	38.68	38.82	38.60	38.46	38.38
4		38.70	38.96	38.96	38.66	38.80	38.68	38.68	38.82	38.60	38.46	38.38
5		38.70	38.30	39.40	38.66	38.74	38.68	38.68	38.76	38.62	38.46	38.38
6		38.70	38.34	38.86	38.66	38.70	38.68	38.68	38.70	38.62	38.46	38.38
7		38.70	38.90	38.76	38.66	38.70	38.68	38.68	38.70	38.60	38.44	38.36
8		38.70	38.80	38.76	38.66	38.70	38.68	38.68	38.68	38.60	38.44	38.36
9		38.70	38.80	38.76	38.60	38.68	38.68	38.64	38.66	38.56	38.44	38.60
10		38.90	38.80	38.76	38.66	38.68	38.68	38.64	38.86	38.56	38.44	38.50
11		38.84	38.80	38.72	38 66	38.68	38.68	38.76	38.80	38.56	38.42	38.46
12		38.86	38.80	38.72	38.70	38.68	38.68	38.98	38.76	38.56	38.42	38.36
13		38.76	38.80	38.76	38.76	38.84	38.68	39.16	38.76	38.56	38.42	38.36
14		38.70	38.80	38.76	38.74	38.76	38.68	38.90	38.70	38.54	38.42	38.36
15		38.70	38.80	38.76	38.74	38.76	38.68	38.86	38.66	38.54	38.40	38.36
16		38.70	38.80	38.80	38.70	38.76	38.68	38.82	38.66	38.50	38.40	38.36
17		38.70	38.86	39.20	38.70	38.76	38.68	38.82	38.66	38.50	38.40	38.36
18		38.70	38.94	38.86	38.70	38.70	38.68	38.82	38.66	38.50	38.40	38.36
19		38.70	38.90	38.80	38.70	38.70	38.68	39.00	38.66	38.50	38.46	38.36
20		38.70	38.84	38.76	38.68	38.68	38.68	39.14	38.64	38.50	38.42	38.36
21		38.70	38.80	38.80	38.68	38.68	38'68	39.16	38.64	38.50	38.42	38.36
22		38.70	38.80	38.74	38.70	38.68	38.68	39.04	38.62	38.48	38.42	38.36
23		38.70	38.80	38.74	38.70	38.68	38.68	38.96	38.62	38.48	38.42	38.36
24		38.70	38.80	38.74	38.68	38.68	38.68	38.90	38.66	38.48	38.40	38.36
25		38.70	38.90	38.74	38.68	38.68	38.68	38.90	38.64	38.48	38.40	38.36
26		38.70	38.30	38 74	38.68	38.68	38.68	38.90	38.62	38.56	38.40	38.36
27		38.70	38.90	38.74	38.68	38'68	38.64	38.86	38.60	38.50	38.40	38.36
28		38.70	38.84	38.80	38.68	38.68	38.64	38.84	38.60	38.48	38.40	83.36
29		38.70	38.80	38.84	38.68		38.64	38.82	38.60	38.48	38.40	38.36
30		38.70	38.80	38.88	38.68		38.64	38.82	38.60	38.48	38.40	38.36
31		38.70		38.84	38.68		38.64		38.60		38.40	38.36

Λεκάνη Ἀλιάκμονος
Παραπόταμος Μογλένιτσα

1938 - 1939

20. Σκύδρα, χωρίον Προφήτης Ἠλίας
(ΕΤΥΕΜ) Ὑψόμ. «0» πήχεως : —

Ἡμερ.	IX	X	XI	XII	I	II	III	IV	V	VI	VII	VIII
1	38.36	38.40	38.55	38.55	38.84	38.90	38.69	38.85	38.82			
2	38.36	38.40	38.55	38.57	38.76	38.82	38.72	38.83	38.82			
3	38.36	38.40	38.52	38.82	38.72	38.79	38.79	38.74	38.82			
4	38.36	38.40	38.50	39.27	38.72	38.76	38.72	38.71	38.90			
5	38.36	38.40	38.50	38.93	38.68	38.73	38.67	38.71	39.20			
6	38.36	38.40	38.50	38.80	38.68	38.73	38.66	38.71	39.05			
7	38.36	38.40	38.50	38.70	38.77	38.71	38.66	38.75	38.90			
8	38.36	38.40	38.50	38.90	38.87	38.71	38.66	38.75	38.90			
9	38.36	38.40	38.50	38.70	38.80	38.70	38.66	38.75	38.84			
10	38.36	38.40	38.50	38.70	38.74	38.70	38.66	38.75	38.80			
11	38.36	38.40	38.50	38.70	38.81	38.70	38.66	38.75	38.72			
12	38.36	38.40	38.50	38.70	38.68	38.70	38.65	38.73	38.70			
13	38.36	38.40	38.50	38.64	38.68	38.70	38.65	38.71	38.70			
14	38.36	38.40	38.50	38.64	38.68	38.70	38.72	38.71	38.70			
15	38.36	38.40	38.50	38.60	38.68	38.68	38.66	38.71	38.68			
16	38.46	38.40	38.50	38.60	38.68	38.68	38.66	38.71	38.68			
17	38.44	38.40	38.50	38.83	38.68	38.67	38.65	38.71	38.67			
18	38.40	38.40	38.50	38.83	38.68	38.67	38.65	38.71	38.66			
19	38.40	38.40	38.53	38.83	38.68	38.66	38.65	38.71	38.66			
20	38.40	38.40	38.60	38.80	38.68	38.66	38.65	39.00	38.64			
21	38.40	38.40	38.55	38.85	38.68	38.66	39.05	38.90	38.64			
22	38.40	38.40	38.52	38.97	38.68	38.66	38.95	38.82	38.63			
23	38.40	38.40	38.55	38.95	38.72	38.66	38.72	38.93	38.63			
24	38.40	38.40	38.58	39.45	39.37	38.65	38.95	39.20	38.62			
25	38.40	38.40	38.55	39.00	39.00	38.65	39.00	39.00	38.62			
26	38.40	38.40	38.53	38.94	38.94	38.65	38.76	38.96	38.62			
27	38.40	38.46	38.50	38.90	38.90	38.66	38.76	38.90	38.62			
28	38.40	38.53	38.50	38.94	38.84	38.81	39.30	38.84	38.62			
29	38.40	38.64	38.50	38.92	38.80		39.20	38.82	38.78			
30	38.40	38.80	38.55	38.98	38.76		38.90	38.82	38.74			
31		38.70		38.92	38.82		38.88		38.70			

Λεκάνη Ἀλιάκμονος
Παραπόταμος Βόδας

1937 - 1938

23. Ἄγρα (τ. Βλάδοβο), κατάντη ὁδογεφύρας
(ΝΠ) Ὑψόμ. «0» πήχεως : + 479.35

Ἡμερ.	IX	X	XI	XII	I	II	III	IV	V	VI	VII	VIII
1											478.90	478.94
2											478.90	478.95
3											478.90	478.95
4											478.91	478.95
5											478.91	478.95
6											478.91	478.94
7											478.91	478.93
8											478.91	478.93
9											478.91	478.93
10											478.92	478.90
11											478.93	478.89
12											478.92	478.89
13											478.93	478.89
14											478.93	478.89
15											478.93	478.89
16											478.93	478.89
17											478.92	478.88
18											478.92	478.88
19											478.92	478.88
20											478.93	478.89
21											478.93	478.89
22											478.93	478.89
23											478.93	478.91
24											478.94	478.87
25											478.93	478.84
26											478.93	478.84
27											478.93	478.83
28											478.94	478.84
29											478.94	478.84
30											478.95	478.83
31											478.94	478.84

Λεκάνη Ἀλιάκμονος
Παραπόταμος Βόδας

23. Ἄγρα (τ. Βλάδοβο), κατάντη όδογεφύρας
1918 - 1919 (ΝΠ) Ὑψόμ. «0» πήχεως + 479,35

Ἡμερ.	IX	X	XI	XII	I	II	III	IV	V	VI	VII	VIII
1	478.84			478.93	479.08	479.05	479.01	479.05	479.12	479.20	479.20	479.11
2	478.84			478.92	479.08	479.05	479.02	479.05	479.13	479.20	479.20	479.11
3	478.84			478.92	479.07	479.08	479.11	479.06	479.12	479.20	479.20	479.12
4	478.84			478.91	479.06	479.07	479.08	479.06	479.13	479.20	479.20	479.12
5	478.84			478.91	479.06	479.05	479.07	479.06	479.16	479.20	479.20	479.11
6	478.84			478.92	479.08	479.12	479.06	479.07	479.14	479.20	479.20	479.11
7	478.84		478.99	478.91	479.07	479.08	479.06	479.07	479.17	479.20	479.20	479.11
8	478.84		478.99	478.92	479.11	479.06	479.05	479.08	479.19	479.20	479.20	479.11
9	478.84		478.98	478.91	479.08	479.05	479.04	479.11	479.21	479.20	479.20	479.11
10	478.84		478.98	478.91	479.09	479.05	479.03	479.13	479.21	479.20	479.20	479.11
11	478.84		478.98	478.91	479.09	479.04	479.03	479.16	479.19	479.20	479.20	479.11
12	478.84		478.97	478.90	479.08	479.07	479.02	479.15	479.23	479.20	479.20	479.11
13	478.84		478.97	478.90	479.08	479.05	479.02	479.14	479.22	479.20	479.20	479.11
14	478.84		478.97	478.90	479.09	479.03	479.02	479.12	479.21	479.20	479.20	479.11
15	478.84		478.97	478.90	479.11	479.04	479.03	479.12	479.21	479.20	479.20	479.11
16	478.84		478.97	478.90	479.14	479.05	479.02	479.11	479.21	479.21	479.20	479.11
17	478.84		478.97	478.90	479.15	479.04	479.02	479.11	479.21	479.21	479.19	479.11
18	478.84		478.96	478.90	479.14	479.04	479.02	479.14	479.20	479.21	479.19	479.11
19	478.86		478.95	478.90	479.13	479.03	479.02	479.11	479.19	479.21	477.19	479.11
20	478.86		478.97	478.91	479.12	479.03	479.02	479.11	479.19	479.21	479.15	479.11
21	478.86		479.00	478.91	479.12	479.02	479.02	479.10	479.19	479.21	479.14	479.11
22	478.86		479.00	478.91	479.11	479.01	479.02	479.11	479.19	479.20	479.13	479.11
23	478.87		478.98	478.91	479.12	479.01	479.02	479.12	479.20	479.20	479.13	479.11
24	478.89		478.98	478.91	479.11	479.01	479.02	479.12	479.20	479.20	479.13	479.11
25	478.90		478.97	478.91	479.09	479.01	479.03	479.13	479.20	479.20	479.13	479.10
26	478.90		478.97	479.04	479.09	479.02	479.05	479.13	479.20	479.20	479.12	479.08
27	478.89		478.90	479.32	479.09	479.01	479.05	479.13	479.20	479.20	479.12	479.04
28	478.88		478.90	479.06	479.09	479.01	479.05	479.12	479.20	479.20	479.12	479.03
29	478.88		478.95	479.09	479.08		479.05	479.12	479.20	479.20	479.12	479.01
30	478.88		478.94	479.09	479.06		479.05	479.11	479.20	479.20	479.11	479.01
31				479.09	479.06		479.05		479.20		479.11	479.00

Λεκάνη Ἀλιάκμονος
Παραπόταμος Βόδας

23. Ἄγρα (τ. Βλάδοβο), κατάντη όδογεφύρας
1919 - 1920 (ΝΠ) Ὑψόμ. «0» πήχεως: + 479.35

Ἡμερ.	IX	X	XI	XII	I	II	III	IV	V	VI	VII	VIII
1	479.00	478.87	478.90	478.89	478.88	478.86	478.85	478.89	478.90	478.91	478.85	478.82
2	479.00	478.87	478.89	478.89	478.88	478.86	478.85	**479.01**	478.90	478.91	478.85	478.82
3	478.98	478.88	478.89	478.89	478.88	478.86	478.85	478.98	478.90	478.90	478.85	478.82
4	478.98	478.88	478.89	478.89	478.87	478.86	478.85	478.95	478.90	478.90	478.85	478.82
5	478.96	478.90	478.89	478.88	478.87	478.86	478.85	478.93	478.90	478.89	478.85	478.82
6	478.96	478.89	478.89	478.88	478.87	478.86	478.85	478.93	478.90	478.89	478.85	478.82
7	478.95	478.89	478.89	478.88	478.87	478.89	478.84	478.91	478.90	478.87	478.85	478.82
8	478.93	478.89	478.89	478.88	478.88	478.86	478.84	478.90	478.90	478.87	478.85	478.82
9	478.93	478.88	478.90	478.88	478.88	478.86	478.84	478.89	478.91	478.87	478.85	478.82
10	478.93	478.87	478.89	478.88	478.87	478.86	478.84	478.89	478.91	478.87	478.85	478.82
11	478.93	478.87	478.89	478.89	478.88	478.86	478.84	478.91	478.91	478.87	478.84	478.82
12	478.91	478.86	478.88	478.89	478.88	478.86	478.84	478.91	478.91	478.87	478.84	478.82
13	478.91	478.86	478.88	478.90	478.88	478.86	478.84	478.90	478.91	478.87	478.84	478.83
14	478.89	478.89	478.88	478.90	478.88	478.86	478.83	478.90	478.91	478.87	478.84	478.83
15	478.87	478.89	478.88	478.89	478.87	478.86	478.83	478.89	478.91	478.87	478.84	478.83
16	478.86	478.89	478.88	478.89	478.87	478.87	478.83	478.89	478.91	478.87	478.83	478.83
17	478.86	478.88	478.88	478.89	478.87	478.87	478.84	478.89	478.91	478.87	478.83	478.83
18	478.86	478.89	478.88	478.89	478.87	478.87	478.85	478.89	478.90	478.87	478.83	478.83
19	478.86	478.88	478.88	478.90	478.87	478.87	478.85	478.89	478.90	478.89	478.83	478.83
20	478.86	479.21	478.88	478.90	478.87	478.87	478.85	478.89	478.90	478.89	478.83	478.85
21	478.87	479.03	478.87	478.90	478.87	478.86	478.85	478.89	478.89	478.87	478.83	478.85
22	478.87	478.95	478.87	478.89	478.87	478.86	478.85	478.89	478.89	478.87	478.83	478.85
23	478.86	478.93	478.87	478.89	478.87	478.86	478.85	478.89	478.89	478.85	**478.82**	478.85
24	478.86	478.91	478.88	478.89	478.87	478.85	478.86	478.89	478.89	478.85	478.82	478.85
25	478.85	478.91	478.89	478.89	478.87	478.85	478.86	478.89	478.90	478.85	478.82	478.85
26	478.85	478.91	478.90	478.90	478.86	478.85	478.86	478.90	478.90	478.85	478.82	478.85
27	478.87	478.90	478.93	478.90	478.86	478.85	478.86	478.90	478.91	478.85	478.82	478.85
28	478.86	478.90	478.93	478.90	478.86	478.87	478.86	478.90	478.91	478.85	478.82	478.85
29	478.86	478.90	478.91	478.89	478.86	478.86	478.86	478.90	478.91	478.85	478.82	478.85
30	478.85	478.90	478.91	478.89	478.86		478.86	478.90	478.92	478.85	478.82	478.85
31		478.90		478.89	478.86		478.86		478.92		478.82	478.85

Λεκάνη Ἀλιάκμονος
Παραπόταμος Βόδας

23. Ἄγρα (τ. Βλάδοβο), κατάντη όδογεφύρας
1920 - 1921 (ΝΠ) Ὑψόμ. «0» πήχεως : + 479.35

Ἡμερ.	IX	X	XI	XII	I	II	III	IV	V	VI	VII	VIII
1	4.8.85	478.85	478.85	478.85	478.87	478.90	478.90	478.89	478.89	478.95	478.89	478.85
2	478.85	478.85	478.85	478.83	478.87	478.90	478.90	478.89	478.89	478.93	478.89	478.85
3	478.86	478.85	478.85	479.01	478.87	478.90	478.90	478.89	478.89	478.91	478.89	478.85
4	478.86	478.86	478.85	479.01	478.88	478.90	478.89	478.89	478.89	478.91	478.87	478.85
5	478.86	478.86	478.84	479.01	478.88	478.90	478.89	478.89	478.90	478 91	478.87	478.85
6	478.86	478.86	478.84	479.00	478.91	478.90	478.89	478.90	478.90	478 91	478.87	478.85
7	478.86	**479.01**	478,84	478.95	478.92	478.90	478.88	478 90	478.90	478.91	478.85	478.85
8	478.85	479.01	478.84	478.92	478.91	478.90	478.88	478.90	478.90	478.90	478.85	478.85
9	478.85	479.01	478.83	478,92	478.91	478.90	478.88	478 90	478.91	478.90	478.85	478.85
10	478.85	478.95	478.83	478.93	478.90	478.90	478 88	478.91	478.91	478.90	478.85	478.87
11	478.84	478.95	478.83	478.93	478.90	478.90	478.88	478.91	478.91	478.90	478.85	478.87
12	478.84	478.93	478.83	478.91	478.90	478.90	478.89	478.95	478.91	478.90	478.83	478.87
13	478 84	478.93	478.83	478.89	478.90	478.90	478.89	478.95	478.91	478.90	478.83	478.87
14	478.84	478.89	478.83	478.89	478.89	478.90	478.89	478.95	478.92	478.90	478.83	478.85
15	478.84	478.89	478.83	478.87	478.89	478.90	478.89	478.95	478.92	478.90	478.83	478.85
16	478.84	478.89	478.83	478.87	478.89	478'89	478.88	478.93	478.92	478.89	478.83	478.83
17	478.83	478.89	478.83	478.87	478.89	478.89	478.88	478.93	478.92	478.89	478.83	478 83
18	478.83	478.87	478.83	478.87	478.88	478.89	478.88	478.93	478.92	478.89	478.93	**478.81**
19	478 83	478.87	478.82	478.87	478.88	478.89	478.87	478.91	478.93	478.89	478.83	478.81
20	478.83	478.87	478.82	478.87	478.90	478.89	478.87	478 91	478.93	478.89	478.85	478.81
21	478.84	478.89	478.82	478.87	478.91	478.89	478.87	478.91	478.93	478.89	478.85	478.81
22	478.84	478.89	478.82	478.87	478.91	478.90	478.87	478.91	478.95	478.89	478.85	478.81
23	478.84	478.91	478.82	478.87	478.89	478.90	478.87	478.91	478.95	478.89	478.85	478.81
24	478.84	478.91	478.82	478.87	478.89	478.90	478.87	478.91	478.95	478.89	478.85	478 85
25	478.84	478.91	478.82	478.87	478.91	478.90	478.88	478.89	478.95	478.89	478.85	478.85
26	478.84	478.91	478.82	478.87	478.91	478.90	478.88	478.89	478.95	478.89	478.85	478.85
27	478.85	478'89	478.85	478.87	478.91	478.90	478.88	478.89	478.97	489.89	478.85	478.83
28	478.85	478.89	478.85	478.87	478.91	478.90	478.88	478.89	478.97	478.89	478.85	478.83
29	478.85	478.85	478.85	478.87	478.91		478.89	478.89	478.95	478.89	478 85	478.83
30	478.85	478.85	478.85	478.87	478.90		478.89	478.89	478.95	478.89	478.85	478.83
31		478.85		478.87	478.90		478.89		478.95		478.85	478.83

Λεκάνη Ἀλιάκμονος
Παραπόταμος Βόδας

23. Ἄγρα (τ. Βλάδοβο), κατάντη όδογεφύρας
1921 - 1922 (ΝΠ) Ὑψόμ. «0» πήχεως : + 479.35

Ἡμερ.	IX	X	XI	XII	I	II	III	IV	V	VI	VII	VIII
1	478.83	478.83	478 85	478.85	478.87	478.95	478.95	478.91	478.85	478.85	478.80	478.85
2	478.83	478.83	478.83	478.85	478.89	478.95	478.96	478.91	478.85	478.83	478.81	478.85
3	478.83	478.83	478.83	478.85	478.89	478.95	478.96	478.91	478.85	478.83	478.81	478.85
4	478.83	478.83	478.83	478.85	478.95	478.95	478.96	478.91	478.86	478.83	478.81	478.85
5	478.83	478.83	478.83	478.85	478.95	478.95	478.96	478.91	478.86	478.81	478.81	478.85
6	478.83	478.83	478.83	478.85	478.95	478.95	478.96	478.91	478.86	478.81	478.81	478.85
7	478.83	478.8[illegible]	478.83	478.85	478.95	478.95	478.96	478.91	478.86	478.81	478.81	478.85
8	478.83	478.83	478.83	478.83	478.93	478.95	478.96	478.91	478 86	478.81	478.81	478.81
9	478.83	478.83	478 83	478.83	478.93	478.95	478.96	478.91	478.86	478.81	478.81	476.81
10	478.83	478.83	478.83	478.83	478.91	478.95	478.96	478.91	478.86	478.81	478 81	478.81
11	478.83	478.83	478.83	478.83	478.91	478.95	478.96	478.87	478 86	478.81	478.81	**478.79**
12	478.83	478.83	478.83	478.83	478.91	478.95	478.95	478.87	478.86	478.81	478 81	478.79
13	478.83	478.83	478.85	478.89	478.91	478.95	478.95	478.87	478.86	478.81	478.81	478.79
14	478.83	478.83	478.85	478.89	478.91	478.95	478.95	478.87	478.86	478.81	478.81	478.79
15	478.85	478.83	478.85	478.89	478.91	478.95	478.93	478.87	478.85	478.80	478.79	478.79
16	478.85	478.83	478.87	478.89	478.92	478.95	478.93	478.87	478.85	478.80	478.79	478.79
17	478.85	478.83	478.89	478 87	478.92	478.95	478.93	478.87	478.85	478.80	478.79	478.79
18	478.85	478.83	478.89	478.87	478.92	478.95	478.93	478.85	478.85	478.80	478.79	478.79
19	478.85	478.83	478.89	478.87	478.92	478.95	478.93	478.85	478.85	478.80	478.85	478.79
20	478.84	478.83	478.89	478.87	478.92	478.95	478.91	478.85	478.85	478.80	478.85	478.80
21	478.84	478.83	478.89	478.87	478.91	478.95	478.91	478.85	478.85	478.80	478.85	478.80
22	478.84	478.83	478.91	418.87	478.91	478.95	478.91	478.85	478.85	478.80	478.85	478.80
23	478.84	478.83	478.91	478.87	478.91	478.95	478.91	478.85	478.85	478.80	478.85	478.80
24	478.84	478.83	478.91	478.87	478.91	478.95	478.91	478.85	478.85	478.80	478.85	478.80
25	478.84	478.85	478.90	478.87	478.91	478.95	478.91	478.85	478.85	478.80	478.85	478.80
26	478.83	478.85	478.90	478.87	478.91	478.95	478 91	478.85	478.85	478.80	478.85	478.80
27	478.83	478.85	478.90	478.87	**479.03**	478.95	478.91	478.85	478.85	478.80	478.85	478.80
28	478.83	478.85	478.87	478.87	479.03	478.95	478.91	478.85	478.85	478.80	478.85	478.80
29	478.83	478.85	478.87	478.87	479.00		478.91	478.85	478.85	478.80	478 85	478.81
30	478.83	478.85	478.87	478.87	479.00		478.91	478.85	478.85	478.80	478.85	478.81
31		478.85		478.87	478.97		478.91		478.85		478.85	478.81

Λεκάνη Ἀλιάκμονος
Παραπόταμος Βόδας 1922 - 1923

23. Ἄγρα (τ. Βλάδοβο), κατάντη όδογεφύρας
(ΝΠ) Ὑψόμ. «0» πήχεως: + 479.35

Ἡμερ.	IX	X	XI	XII	I	II	III	IV	V	VI	VII	VIII
1	**478.81**	478.84	478.87	478 85	478 86	478.85	478.85	478.93	478.89	478.88	478.89	478 85
2	478.81	478.84	478.87	478 85	478.86	478.87	478 85	478.93	478 89	478.88	478.89	478 85
3	478.81	478.84	478.87	478.85	478.86	478.87	478.87	478 93	478.89	478.88	478.91	478.85
4	478.81	478.85	478.87	478.85	478.86	478.87	478 87	478.93	478.87	478.88	478 91	478.85
5	478.81	478.85	478.87	478.85	478.86	478.87	478.87	478.93	478.87	478.88	478.91	478.85
6	478.81	478.85	478.87	478.85	478.86	478.87	478.87	478.93	478.87	478 88	478.91	478.85
7	478.81	478.85	478.87	478.85	478.86	478.87	478.87	478.93	478.87	478.88	478.91	478.85
8	478.81	478.85	478.86	478.85	478.85	478.87	478.87	478 93	478 87	478 87	478.91	478.85
9	478.81	478.85	478.86	478.85	478.85	478.87	478.87	478.97	478.87	478.87	478.89	478.85
10	478.81	478.85	478.86	478.85	478.85	478.85	478.87	478.98	478 87	478.87	478.89	478.85
11	478.81	478.85	478.86	478.85	478.85	478.85	478.95	**478.97**	478 87	478.87	478.89	478.86
12	478.81	478.85	478.86	478.85	478.85	478.85	478 95	478.95	478.87	478.87	478.89	478.86
13	478.83	478.85	478.86	478.85	478.85	478.8	478.95	478.95	478.87	478.87	478.89	478 86
14	478.83	478.86	478.86	478.85	478.85	478.85	478.95	478.95	478.87	478.87	478.89	478.86
15	478.83	478.86	478.86	478.85	478.85	478.85	478 95	478.95	478 89	478.87	478.87	478.86
16	478.83	478.86	478.86	478.85	478.85	478.85	478 95	478.93	478.89	478.87	478.87	478.86
17	478.83	478.86	478.86	478.85	478.85	478 85	478 95	478.93	478.89	478.87	478.87	478.86
18	478.83	478.86	478.86	478.85	478.85	478.85	478.94	478.93	478.89	478.87	478.87	478.87
19	478.83	478.86	478.86	478.85	478.85	478.85	478.94	478 91	478.89	478.87	478.87	478.87
20	478.83	478.86	478.86	478.85	478.85	478.85	478.94	478.91	478.89	478.88	478.85	478.87
21	478.83	478.86	478.86	478.85	478.85	478.85	478.93	478.91	478.89	478.88	478.85	478.87
22	478.83	478.86	478.86	478.85	478.85	478.85	478.93	478.91	478.89	478.88	478.85	478.89
23	478.83	478.88	478.86	478.85	478.85	478.85	478 93	478.89	478.89	478.88	478.85	478.89
24	478.83	478.88	478.86	478.87	478 85	478.85	478.93	478.89	478.89	478.88	478.85	478.89
25	478.83	478.88	478.85	478.87	478.85	478.85	478.93	478.89	478.89	478.88	478.85	478.29
26	478.83	478.88	478.85	478.87	478.85	478.85	478.93	478.89	478.88	478.88	478.85	478.89
27	478.83	478.88	478.85	478.87	478.85	478.85	478 93	478.89	478.88	478.88	478.85	478.89
28	478.83	478.87	478.85	478.86	478.85	478.85	478.93	478.89	478 88	478.88	478.85	478.89
29	478.83	478.87	478.85	478.86	478.85		478.93	478.89	478.88	478.88	478.85	478.89
30	478.83	478.87	478.85	478.86	478.85		478.93	478.89	478.88	478.88	478.85	478.89
31		478.87		478.86	478.85		478.93		478.88		478.85	478.89

Λεκάνη Ἀλιάκμονος
Παραπόταμος Βόδας 1923 - 1924

23. Ἄγρα (τ. Βλάδοβο), κατάντη όδογεφύρας
(ΝΠ) Ὑψόμ. «0» πήχεως: + 479 35

Ἡμερ.	IX	X	XI	XII	I	II	III	IV	V	VI	VII	VIII
1	478.85	478.85	478.77	478.88	478.90	478.80	478.80	478.79			478.81	478.81
2	478.85	478.85	478.77	478.88	478.90	478.80	478.80	478.79			478 81	478.81
3	478.85	478.85	478.77	478.88	478.89	478.80	478.80	478.79			478.81	478.81
4	478.86	478.85	478.77	478.88	478.89	478.80	478.80	478.79			478.81	477.81
5	478.86	478.85	478.77	478.88	478.89	478.80	478.80	478.79			478.81	478.81
6	478.86	478.85	478.77	478.88	478.89	478.79	478.80	478.79			478.81	478.81
7	478.86	478.85	478.77	478.88	478.89	478.79	478.80	478.79			478.81	478.81
8	478.86	478.76	478.77	478.88	478.89	478.79	478.80	478.79			478.81	478.81
9	478.86	478.76	478.77	478.90	478.89	478.79	478.80	478.79			478.81	478.81
10	478.86	478.76	478.77	478.90	478.89	478.79	478.80	478.79			478.81	478.81
11	478.86	478.76	478.77	478.90	478.89	478.80	478.80	478.79			478.81	478.81
12	478.86	478.76	478.77	478.89	478.89	478.80	478.80	478.79			478.81	478.81
13	478.86	478.76	478.77	478 89	478.89	478.80	478.80	478.79			478.81	478.81
14	478.86	478.76	478.77	478.89	478.89	478.80	478.80	478.79			478.81	478.81
15	478.86	478.76	478.78	478.89	478.89	478.80	478.80	478.79			478.81	478.81
16	478.86	478.76	478.78	478.89	478.89	478.80	478.80	478.79			478.81	478.81
17	478.86	478.76	478 78	478.89	478.89	478.80	478.80	478.79			478.81	478.81
18	478.85	478.76	478.78	478.89	478.89	478.80	478.80	478.79			478.81	478.81
19	478.85	478.77	478.78	478.89	478.89	478.80	478.80	478.79			478.81	478.81
20	478.85	478.77	478.78	478.89	478.89	478.80	478.80	478.79			478.81	478.81
21	478.85	478.77	478.78	478.89	478.89	478.80	478.80	478.79			478.81	478.81
22	478.85	478.77	478.78	478.89	478.88	478.80	478.80	478.79			478.81	478.81
23	478.85	478.77	478.78	478 89	478.88	478.80	478.80	478.79			478.81	478.81
24	478.85	478.77	478.78	478.89	478.88	478.80	478.80	478.79			478.81	478.81
25	478.85	478.77	478.78	478.89	478.88	478.80	478.80	478.79			478.81	478.81
26	478.85	478.77	478.78	478.89	478.88	478.80	478.80	478.79			478.81	478.81
27	478.85	478.77	478.78	478.90	478.88	478.80	478.80	478.79			478.81	478.81
28	478.85	478.77	478.78	478.90	478.88	478.80	478.80	478.79			478.81	478.81
29	478.85	478.77	478.78	478.90	478.88	478.80	478.80	478.78			478.81	478.81
30	478.85	478.77	478.78	478.90	478.88		478.80	478.79			478.81	478.81
31		478.77	478.78	478.90	478.88		478.80				478.81	478.81

Λεκάνη Ἀλιάκμονος
Παραπόταμος Βόδας

23. Ἄγρα (τ. Βλάδοβο), κατάντη ὁδογεφύρας
1924 - 1925 (ΝΠ) Ὑψόμ. «0» πήχεως : 479.35

Ἡμερ.	IX	X	XI	XII	I	II	III	IV	V	VI	VII	VIII
1	478.80	478.69	478.69	478.79	478.80	478.79	478.79	478.79	478.69	478.69	478.69	478.69
2	478.80	478.69	478.69	478.79	478.80	478.79	478.79	478.79	478.69	478.69	478.69	478.69
3	478.80	478.69	478.70	478.79	478.80	478.79	478.79	478.79	478.69	478.69	478.69	478.69
4	**478.81**	478.69	478.70	478.79	478.80	478.79	478.79	478.79	478.69	478.69	478.69	478.69
5	478.81	478.69	478.70	478.79	478.80	478.79	478.79	478.79	478.69	478.69	478.69	478.69
6	478.81	478.69	478.70	478.79	478.80	478.79	478.79	478.79	478.69	478.69	478.69	478.69
7	478.81	478.69	478.70	478.79	478.80	478.79	478.79	478.79	478.69	478.69	478.69	478.69
8	478.81	478.69	478.70	478.79	478.80	478.79	478.79	478.79	478.69	478.69	478.69	478.69
9	478.81	478.69	478.70	478.79	478.80	478.79	478.79	478.79	478.69	478.69	478.69	478.69
10	478.81	478.69	478.69	478.79	478.80	478.79	478.79	478.79	478.69	478.69	478.69	478.69
11	478.81	478.69	478.69	478.79	478.80	478.79	478.79	478.79	478.69	478.69	478.69	478.69
12	478.81	478.69	478.69	478.79	478.79	478.79	478.79	478.79	478.69	478.69	478.69	478.69
13	478.81	478.69	478.69	478.79	478.79	478.79	478.79	478.79	478.69	478.69	478.69	478.69
14	478.81	478.69	478.69	468.79	478.79	478.79	478.79	478.79	478.69	478.69	478.69	478.69
15	478.81	478.69	478.69	478.79	478.79	478.79	478.79	478.79	478.69	478.69	478.69	478.69
16	478.81	478.70	478.69	478.79	478.79	478.79	478.81	478.79	478.69	478.69	478.69	478.69
17	478.81	478.70	478.69	478.79	478.79	478.79	478.81	478.79	478.69	478.69	478.69	478.69
18	478.81	478.70	478.69	478.79	478.79	478.79	478.81	478.79	478.69	478.69	478.69	478.69
19	478.81	478.70	478.69	478.79	478.79	478.79	478.81	478.79	478.69	478.69	478.69	478.69
20	478.81	478.70	478.69	478.79	478.79	478.79	478.81	478.79	478.69	478.69	478.69	478.69
21	478.81	478.70	478.69	478.79	478.79	478.79	478.81	478.79	478.69	478.69	478.69	478.69
22	478.81	478.70	478.69	478.79	478.79	478.79	478.81	478.79	478.69	478.69	478.69	478.69
23	**478.69**	478.69	478.69	478.79	478.79	478.79	478.81	478.69	478.69	478.69	478.69	478.69
24	478.69	478.69	478.69	478.79	478.79	478.79	478.81	478.69	478.69	478.69	478.69	478.69
25	478.69	478.69	478.69	478.79	478.79	478.79	478.81	478.69	478.69	478.69	478.69	478.69
26	478.69	478.69	478.69	478.79	478.79	478.79	478.81	478.69	478.69	478.69	478.69	478.69
27	478.69	478.69	478.69	478.79	478.79	478.79	478.81	478.69	478.69	478.69	478.69	478.69
28	478.69	478.69	478.69	478.79	478.79	478.79	478.81	478.69	478.69	478.69	478.69	478.69
29	478.69	478.69	478.69	478.79	478.79		478.81	478.69	478.69	478.69	478.69	478.69
30	478.69	478.69	478.69	478.79	478.79		478.81	478.69	478.69	478.69	478.69	478.69
31		478.69		478.79	478.79		478.81		478.69		478.69	478.69

Λεκάνη Ἀλιάκμονος
Παραπόταμος Βόδας

23. Ἄγρα (τ. Βλάδοβο), κατάντη ὁδογεφύρας
1925 - 1926 (ΝΠ) Ὑψόμ. «0» πήχεως : + 479.35

Ἡμερ.	IX	X	XI	XII	I	II	III	IV	V	VI	VII	VIII
1	**478.69**	478.69	478.69	478.69	478.69	478.69	478.69	478.69	478.69	478.58	478.58	478.59
2	478.69	478.69	478.69	478.69	478.69	478.69	478.69	478.69	478.69	478.58	478.59	478.59
3	478.69	478.69	478.69	478.69	478.69	478.69	478.69	478.69	478.69	478.58	478.59	478.59
4	478.69	478.69	478.69	478.69	478.69	478.69	478.69	478.69	478.69	478.58	478.59	478.59
5	478.69	478.69	478.69	478.69	478.69	478.69	478.69	478.69	478.69	478.58	478.59	478.59
6	478.69	478.69	478.69	478.69	478.69	478.69	478.69	478.69	478.69	478.58	478.59	478.59
7	478.69	478.69	478.69	478.69	478.69	478.69	478.69	478.69	478.69	478.58	478.59	478.59
8	478.69	478.68	478.69	478.69	478.69	478.69	478.69	478.69	478.69	478.58	478.59	478.59
9	478.69	478.69	478.69	478.69	478.69	478.69	478.69	478.69	478.69	478.58	478.59	478.59
10	478.69	478.69	478.69	478.69	478.69	478.69	478.69	478.69	478.69	478.58	478.59	478.59
11	478.69	478.69	478.69	478.69	478.69	478.69	478.69	478.69	478.69	478.58	478.59	478.59
12	478.69	478.69	478.69	478.69	478.69	478.69	478.69	478.69	478.69	478.58	478.59	478.59
13	478.69	478.69	478.69	478.69	478.69	478.69	478.69	478.69	478.69	478.58	478.59	478.59
14	478.69	478.69	478.69	478.69	478.69	478.69	478.69	478.69	478.69	478.58	478.59	478.59
15	478.69	478.69	478.69	478.69	478.69	478.69	478.69	478.69	478.69	478.58	478.59	478.59
16	478.69	478.69	478.69	478.69	478.69	478.69	478.69	478.69	478.69	478.58	478.59	478.59
17	478.69	478.69	478.69	478.69	478.69	478.69	478.69	478.69	478.69	478.58	478.59	478.59
18	478.69	478.69	478.69	478.69	478.69	478.69	478.69	478.69	478.69	478.58	478.59	478.59
19	478.69	478.69	478.69	478.69	478.69	478.69	478.69	478.69	478.69	478.58	478.59	478.59
20	478.69	478.69	478.69	478.69	478.69	478.69	478.69	478.69	478.69	478.58	478.59	478.59
21	478.69	478.69	478.69	478.69	478.69	478.69	478.69	478.69	478.69	478.58	478.59	478.59
22	478.69	478.69	478.69	478.69	478.69	478.69	478.69	478.69	478.69	**478.57**	478.59	478.59
23	478.69	478.69	478.69	478.69	478.69	478.69	478.69	478.69	478.69	478.57	478.59	478.59
24	478.69	478.69	478.69	478.69	478.69	478.69	478.69	478.69	478.69	478.57	478.59	478.59
25	478.69	478.69	478.69	478.69	478.69	478.69	478.69	478.69	478.69	478.57	478.59	478.59
26	478.69	478.69	478.69	478.69	478.69	478.69	478.69	478.69	478.69	478.57	478.59	478.59
27	478.69	478.69	478.69	478.69	478.69	478.69	478.69	478.69	478.69	478.57	478.59	478.59
28	478.69	478.69	478.69	478.69	478.69	478.69	478.69	478.69	478.69	478.60	478.59	478.59
29	478.69	478.69	478.69	478.69	478.69		478.69	478.69	478.69	478.60	478.59	478.59
30	478.69	478.69	478.69	478.69	478.69		478.69	478.69	478.69	478.58	478.59	478.59
31		478.69		478.69	478.69		478.69		478.69		478.59	478.59

Λεκάνη Ἀλιάκμονος
Παραπόταμος Βόδας

1926 - 1927

23. Ἄγρα (τ. Βλάδοβο), κατάντη όδογεφύρας
(ΝΠ) Ὑψόμ. «0» πήχεως: + 479.35

Ἡμερ.	IX	X	XI	XII	I	II	III	IV	V	VI	VII	VIII
1	**478.58**	478.58	478.58	478.62	478.62	478.62	478.62	478.63	478.63	478.62	478.63	478.62
2	478.58	478.58	478.58	478.62	478.62	478.62	478.62	478.63	478.63	478.62	478.63	478.62
3	478.58	478.58	478.58	478.62	478.62	478.62	478.62	478.63	478.63	478.62	478.63	478.62
4	478.58	478.58	478.58	478.62	478.62	478.62	478.62	478.63	478.63	478.62	478.63	478.62
5	478.58	478.58	478.58	478.62	478.62	478.62	478.62	478.63	478.63	478.62	478.63	478.62
6	478.58	478.58	478.58	478.62	478.62	478.62	478.62	478.63	478.63	478.62	478.63	478.62
7	478.58	478.58	478.58	478.63	478.62	478.62	478.62	478.63	478.63	478.62	478.63	478.62
8	478.58	478.58	478.58	478.63	478.62	478.62	478.64	478.63	478.63	478.62	478.63	478.62
9	478.58	478.58	478.58	478.62	478.62	478.62	478.65	478.63	478.63	478.62	478.63	478.62
10	478.58	478.58	478.58	478.62	478.62	478.62	478.64	478.63	478.63	478.62	478.63	478.62
11	478.58	478.58	478.58	478.62	478.62	478.62	478.62	478.63	478.63	478.62	478.63	478.63
12	478.58	478.58	478.58	478.92	478.62	478.62	478.62	478.63	478.63	478.62	478.63	478.63
13	478.58	478.58	478.58	478.62	478.62	478.62	478.62	478.63	478.63	478.62	478.62	478.63
14	478.58	478.58	478.58	478.62	478.62	478.62	478.62	478.63	478.63	478.62	478.62	478.63
15	478.58	478.58	478.58	478.62	478.62	478.62	478.63	478.63	478.63	478.62	478.62	478.63
16	478.58	478.58	478.58	478.62	478.62	478.62	478.63	478.63	478.63	478.62	478.62	478.63
17	478.58	478.58	478.58	478.62	478.62	478.62	478.63	478.63	478.63	478.62	478.62	478.63
18	478.58	478.58	478.58	478.62	478.62	478.62	478.63	478.63	478.63	478.63	478.62	478.63
19	478.58	478.58	478.58	478.62	478.62	478.62	478.63	478.63	478.63	478.63	478.62	478.63
20	478.58	478.58	478.58	478.62	**478.65**	478.62	478.63	478.63	478.63	478.63	478.62	478.63
21	478.58	478.58	478.62	478.62	478.64	478.62	478.63	478.63	478.63	478.63	478.62	478.63
22	478.58	478.58	478.62	478.62	478.62	478.62	478.63	478.63	478.63	478.63	478.62	478.63
23	478.58	478.58	478.62	478.62	478.62	478.62	478.63	478.63	478.63	478.62	478.62	478.63
24	478.58	478.58	478.62	478.62	478.62	478.62	478.63	478.63	478.63	478.62	478.62	478.63
25	478.58	478.58	478.62	478.62	478.62	478.62	478.63	478.63	478.62	478.63	478.62	478.63
26	478.58	478.58	478.62	478.62	478.62	478.62	478.63	478.63	478.62	478.63	478.62	478.63
27	478.58	478.58	478.62	478.62	478.62	478.62	478.63	478.63	479.62	478.63	478.62	478.63
28	478.58	478.58	478.62	478.62	478.62	478.62	478.63	478.63	478.62	478.63	478.62	478.63
29	478.58	478.58	478.62	478.62	478.62	478.62	478.63	478.63	478.62	478.63	478.62	478.63
30	478.58	478.58	478.62	478.62	478.62	478.62	478.63	478.63	478.62	478.63	478.62	478.63
31		478.58		478.62	478.62		478.63		478.62		478.62	478.63

Λεκάνη Ἀλιάκμονος
Παραπόταμος Βόδας

1927 - 1928

23. Ἄγρα (τ. Βλάδοβο), κατάντη όδογεφύρας
(ΝΠ) Ὑψόμ. «0» πήχεως: + 479.35

Ἡμερ.	IX	X	XI	XII	I	II	III	IV	V	VI	VII	VIII
1	478.62	478.62	478.62	478.62	478.64	478.62	478.62	478.64	478.65		478.64	478.62
2	478.63	478.62	478.62	478.62	478.64	478.62	478.62	478.64	478.65		478.64	478.62
3	478.63	478.62	478.62	478.62	478.64	478.62	478.62	478.64	478.65		478.64	478.62
4	478.62	478.62	478.62	478.62	478.64	478.62	478.62	478.64	478.65		478.64	478.62
5	478.62	478.62	478.62	478.62	478.63	478.62	478.62	478.64	478.65		478.64	478.62
6	478.62	478.62	478.62	478.62	478.63	478.62	478.62	478.64	478.65		478.64	478.62
7	478.62	478.62	478.62	478.62	478.63	478.62	478.62	478.64	478.65		478.64	478.62
8	478.62	478.62	478.62	478.62	478.63	478.62	478.62	478.63	478.65		478.64	478.62
9	478.62	478.62	478.62	478.62	478.63	478.62	478.62	478.63	478.65		478.64	478.62
10	478.62	478.62	478.62	478.62	478.63	478.62	478.62	478.63	478.65		478.64	478.62
11	478.62	478.62	478.62	478.62	478.63	478.62	478.62	478.63	478.65		478.64	478.62
12	478.62	478.62	478.62	478.62	478.63	478.62	478.62	478.64	4786.5		478.64	478.62
13	478.62	478.62	478.63	478.62	478.63	478.62	478.62	478.64	478.65		478.64	478.62
14	478.62	478.62	478.63	478.62	478.63	478.62	478.62	478.64	478.65		478.64	478.62
15	478.62	478.62	478.63	478.62	478.63	478.62	478.62	478.64	478.65		478.64	478.62
16	478.62	478.62	478.63	478.62	478.63	478.62	478.62	478.64	478.65		478.64	478.62
17	478.62	478.62	478.63	478.62	478.63	478.62	478.62	478.64	478.65		478.64	478.62
18	478.62	478.62	478.63	478.62	478.63	478.62	478.62	478.64	478.65		478.63	478.62
19	478.62	478.62	478.63	478.62	478.63	478.62	478.62	478.64	478.65		478.63	478.62
20	478.62	478.62	478.63	478.62	478.63	478.62	478.62	478.64	478.65		478.63	478.62
21	478.62	478.62	478.63	478.63	478.63	478.62	478.62	478.64	478.65		478.63	478.62
22	478.62	478.62	478.63	478.63	478.62	478.62	478.63	478.64	478.65		478.63	478.62
23	478.62	478.62	478.62	478.63	478.62	478.62	478.63	478.64	478.65		478.63	478.62
24	478.62	478.62	478.62	478.63	478.62	478.62	478.63	478.64	478.65		478.63	478.62
25	478.62	478.62	478.62	478.63	478.62	478.62	478.64	478.64	478.65		478.63	478.62
26	478.62	478.62	478.62	478.63	478.62	478.62	478.65	478.65	478.65		478.63	478.62
27	478.62	478.62	478.62	478.63	478.62	478.62	478.65	478.65	478.65		478.63	478.62
28	478.62	478.62	478.62	478.63	478.62	478.62	478.64	478.65	478.65		478.63	478.62
29	478.63	478.62	478.62	478.63	478.62	478.62	478.62	478.65	478.64		478.62	478.62
30	478.63	478.62	478.62	478.63	478.62	478.62	478.62	478.65	478.64		478.62	478.62
31		478.62		478.63	478.62		478.64		478.64			

Λεκάνη Ἀλιάκμονος
Παραπόταμος Βόδας

23. Ἄγρα (τ. Βλάδοβο), κατάντη ὁδογεφύρας
1928 - 1929 (ΝΠ) Ὑψόμ. «0» πήχεως : 479.35

Ἡμερ	IX	X	XI	XII	I	II	III	IV	V	VI	VII	VIII
1	**478.62**	478.62	478.62	478.63	478.62	478.62	**478 64**	478.63	478 62	478.63	478.63	478.63
2	478.62	478.62	478.62	478.63	478.62	478.62	478.63	478.63	478.62	478.63	478.63	478.63
3	478.62	478.62	478.62	478.63	478.62	478.62	478.63	478 63	478.62	478.63	478.63	478.63
4	478.62	478.62	478.62	478.63	478.62	478.62	478.63	478.63	478.62	478.63	478.63	478.63
5	478.62	478.62	478.62	478.63	478.62	478.62	478.63	478 63	478.62	478.63	478.63	478.63
6	478.63	478.62	478.62	478.62	478.62	478.62	478.63	478.63	478.62	478.63	478.63	478.63
7	478.63	478.62	478.62	478.62	478 62	478.62	478 63	478.63	478.62	478.63	478.63	478.63
8	478.63	478.62	478.62	478.62	478.62	478.62	478.63	478 63	478 62	478.63	478.63	478.62
9	478.63	478.62	478.62	478.62	478.62	478.62	478.63	478.63	478.62	478.63	478.63	478.62
10	478.63	478.62	478.62	478.62	478.62	478.62	479.62	478.63	478.62	478.63	478.63	478.62
11	478.63	478.62	478.62	478.62	478.62	478.62	479.62	478.63	478.62	478.63	478.63	478.62
12	478.63	478.62	478.62	478.62	478.62	478.62	478.62	478.63	478.62	478.63	478.63	478.62
13	478.63	478.62	478.62	478.62	478.62	478.62	478.62	478 62	478.62	478.63	478.62	478.62
14	478.63	478.62	478.63	478.62	478.62	478.62	478.62	478.62	478 62	478.63	478.62	478.62
15	478.63	478.62	478.63	478.62	478.62	478.62	478.62	478.62	478.62	478.63	478.62	478 62
16	478.62	478.62	478.63	478.62	478.62	478.79	478.62	478.62	478.62	478.63	478.62	478.62
17	478.62	478.62	478.63	478.62	478.62	478.62	478.62	478.62	478.62	478.63	478.62	478.62
18	478.62	478.62	478.63	478.62	478.62	478.62	478.62	478 62	478.62	478.63	478.62	478 62
19	478.62	478.62	478.63	478.62	478.62	478.62	478.62	478 62	478.62	478.63	478.62	478 62
20	478.62	478.62	478.63	478.62	478 62	478.62	478.62	478 62	478.62	478.63	478.62	478.62
21	478.62	478.62	478.63	478.62	478.62	478.62	478.62	478.62	478.62	478.63	478.62	478.62
22	478.62	478.62	478.63	478.62	478.62	478.62	478.62	478.62	478.62	478.63	478.62	478.62
23	478.62	478.62	478.63	478.62	478.62	478.62	478.62	478.62	478 63	478.63	478.62	478.62
24	478.62	478.62	478.63	478.62	478.62	478.62	478.63	478.62	478.63	478.63	478.62	478.62
25	478.62	478.62	478.63	478.62	478.62	478.62	478.63	478.62	478.63	478.63	478.62	478 62
26	478.62	478.62	478.63	478.62	478.62	478.62	478.63	478.62	**478.63**	478.63	478.62	478.62
27	478.62	478.62	478 63	478.62	478.62	478.62	478.63	478.62	478.63	478.63	478.62	478.62
28	478.62	478.62	478.63	478.62	478.62	478.62	478.63	478.62	478.63	478.63	478.62	478.62
29	478.62	478.62	478.63	478.62	478.62		478.63	478.62	478.63	478.63	478.62	478.62
30	478.62	478.62	478.63	478.62	478.62		478.63	478.62	478.63	478.63	478.62	478.62
31		478.62		478.62	478.62		478.63		478.63		478.62	478.62

Λεκάνη Ἀλιάκμονος
Παραπόταμος Βόδας

23. Ἄγρα (τ. Βλάδοβο), κατάντη ὁδογεφύρας
1929 - 1930 (ΝΠ) Ὑψόμ. «0» πήχεως : + 479.35

Ἡμερ.	IX	X	XI	XII	I	II	III	IV	V	VI	VII	VIII
1	478.62	478.62	478.62	478.62	478.62	478.63	478.63	478.62	478.62	478.62	478.62	478.62
2	478.62	478.62	478.62	478.62	478.62	478.63	478.63	478.62	478.62	478.62	478.62	478.62
3	478.62	478.62	478.62	478.62	478.62	478.63	478.63	478.62	478.62	478.62	478.62	478.62
4	478.62	478.62	478.62	478.62	478.62	478.63	478.62	478.62	478.62	478.62	478.62	478.62
5	478.62	478.62	478.62	478.62	478.62	478.63	478.62	478.62	478.62	478.62	478.62	478.62
6	478.62	478.62	478.62	478.62	478.62	478.63	478.62	478.62	478.62	478.62	478.62	478.62
7	478.62	478.62	478.62	478.62	478.62	478.63	478.62	478.62	478.62	478.62	478.62	478.62
8	478.62	478.62	478.63	478.62	478.62	478.63	478.62	478.62	478.62	478.62	478.62	478.62
9	478.62	478.62	478.63	478.62	478.62	478.63	478.62	478.62	478.62	478.62	478.62	478.62
10	478.62	478.62	478.63	478.62	478.62	478.63	478.62	478.62	478.62	478.62	478.62	**478.61**
11	478.62	478.62	478.69	478.62	**478.63**	478.63	478.62	478.62	478.62	478.62	478.62	478.61
12	478.62	478.62	478.63	478.62	478.63	478.63	478.62	478.62	478.62	478.62	478.62	478.61
13	478.62	478.62	478.63	478.62	478.63	478.63	478.62	478.62	478.62	478.62	478.62	478.61
14	478.62	478.62	478.63	478.62	478.63	478.63	478.62	478.62	478.62	478.62	478.62	478.63
15	478.62	478.62	478.63	478.62	478.63	478.63	478.62	478.62	478.62	478.62	478.62	478.63
16	478.62	478 62	478.63	478.62	478.63	478.63	478.62	478.62	478.62	478.62	478.62	478.63
17	478.62	478.62	478.63	478.62	478.63	478.63	478.62	478.62	478.62	478.62	478.62	478.63
18	478.62	478.62	478.63	478.62	478.63	478.63	478.62	478.62	478.62	478 62	478.62	478.63
19	478.62	478.62	478.62	478.62	478.63	478.63	478.62	478.62	478.62	478.62	478.62	478.63
20	478.62	478.62	478.62	478.62	478.63	478.63	478.62	478.62	478.62	478.62	478.62	478.63
21	478.62	478.62	478.62	478.62	478.63	478.63	478.62	478.62	478.62	478.62	478.62	478.63
22	478.62	478.62	478.62	478.62	478.63	478.63	478.62	478.62	478.62	478.62	478.62	478.63
23	478.62	478 62	478.62	478.62	478.63	478.63	478.62	478.62	478.62	478.62	478.62	478.63
24	478.62	478.62	478 62	478.62	478.63	478.63	478.62	478.62	478.62	478.62	478.62	478.63
25	478.62	478.62	478.62	478.62	478 63	478.63	478.62	478.62	478.62	478.62	478.62	478.63
26	478.62	478.62	478.62	478.62	478.63	478.63	478.62	478.62	478.62	478.62	478.62	478.63
27	478.62	478.62	478.62	478.62	478 63	478.63	478.62	478.62	478.62	478.63	478.62	478.63
28	478 62	478.62	478.62	478.62	478.63	478.63	478.62	478.62	478.62	478 63	478.62	478.63
29	478.62	478.62	478.62	478.62	478.63		478.62	478 62	478.62	478.63	478.62	478.63
30	478.62	478.62	478.62	478.62	478.63		478.62	478.62	478.62	478.63	478.62	478.63
31		478.62		478.62	478.63		478.62		478.62		478.62	478.63

Λεκάνη Ἀλιάκμονος
Παραπόταμος Βόδας

1930 - 1931

23. Ἄγρα (τ. Βλάδοβο), κατάντη όδογεφύρας
(ΝΠ) Ὑψόμ. «0» πήχεως + 479,35

Ημερ.	IX	X	XI	XII	I	II	III	IV	V	VI	VII	VIII
1	**478.61**	478.62	478.62	478.62	478.62	478.62	478.62	478.62	478.63	478.63	478.63	478.62
2	478.61	478.62	478.62	478.62	478.62	478.62	478.62	478.62	478.63	478.63	478.63	478.62
3	478.61	478.62	478.62	478.62	478.62	478.62	478.62	478.62	478.63	478.63	478.63	478.62
4	478.61	478.62	478.62	478.62	478.62	478.62	478.62	478.62	478.63	478.63	478.64	478.62
5	478.61	478.62	478.62	478.62	478.62	478.62	478.62	478.62	478.63	478.63	478.64	478.62
6	478.61	478.62	478.62	478.62	478.62	478.62	478.62	478.62	478.63	478.63	478.64	478.62
7	478.61	478.62	478.62	478.62	478.62	478.62	478.62	478.62	478.63	478.63	478.64	478.62
8	478.61	478.62	478.62	478.62	478.62	478.62	478.62	**478.65**	478.63	478.63	478.64	478.62
9	478.61	478.62	478.62	478.62	478.62	478.62	478.62	478.65	478.63	478.63	478.64	478.62
10	478.61	478.62	478.62	478.62	478.62	478.62	478.62	478.63	478.63	478.63	478.64	478.62
11	478.61	478.62	478.62	478.62	478.62	478.62	478.62	478.63	478.64	478.63	478.64	478.62
12	478.61	478.62	478.62	478.62	478.62	478.62	478.62	478.63	478.64	478.63	478.64	478.62
13	478.61	478.62	478.62	478.62	478.62	478.62	478.62	478.63	478.64	478.63	478.64	478.62
14	478.61	478.62	478.62	478.62	478.62	478.62	478.62	478.63	478.64	478.63	478.64	478 62
15	478.61	478.62	478.62	478.62	478.62	478.62	478.62	478.63	478.64	478.63	478.64	478.62
16	478.61	478.62	478.62	478.62	478.62	478.62	478.62	478.63	478.64	478.63	478.64	478.62
17	478.61	478.62	478.62	478.62	478.62	478 62	478.62	478.63	478.64	478.63	478.64	478.62
18	478.61	478.62	478.62	478.62	478.62	478.62	478.62	478.63	478.64	478.63	478.64	478.62
19	478.61	478.62	478.62	478.62	478.62	478.62	478.62	478.63	478.64	478.63	478.64	478.62
20	478.61	478.62	478.62	478.62	478.62	478.62	478.62	478.63	478.64	478.63	478.64	478.62
21	478.61	478.62	478.62	478.62	478.62	478.62	478.62	478.63	478.64	478.63	478.63	478.62
22	478.61	478.62	478.62	478.62	478.62	478 63	478.62	478.63	478.64	478.63	478.63	478.62
23	478.61	478.62	478.62	478.62	478.62	478.63	478.62	478.63	478.64	478.64	478.63	478.62
24	478.61	478.62	478.62	478.62	478.62	478 62	478.62	478.63	478.64	478.63	478.63	478.62
25	478.61	478.62	478.62	478.62	478.62	478.62	478.62	478.63	478.64	478.63	478.63	478.62
26	478.61	478.61	478.62	478.62	478.62	478.62	478.62	478.63	478.64	478.63	478.63	478.62
27	478.61	478.61	478.62	478.62	478.62	478.62	478.62	478.63	478.64	478.63	478.63	478.62
28	478.61	478.62	478.62	478.62	478.62	478.62	478.62	478.63	478.64	478.63	478.62	478.62
29	478.62	478.62	478.62	478.62	478.62		478.62	478.63	478.64	478.63	478.62	478.62
30	478.62	478.62	478.62	478.62	478.62		478.62	478.63	478.64	478.63	478.62	478.62
31		478.62		478.62	476.62		478.62		478.64		478.62	478.62

Λεκάνη Ἀλιάκμονος
Παραπόταμος Βόδας

1931 - 1932

23. Ἄγρα (τ. Βλάδοβο), κατάντη όδογεφύρας
(ΝΠ) Ὑψόμ. «0» πήχεως: + 479.35

Ημερ.	IX	X	XI	XII	I	II	III	IV	V	VI	VII	VIII
1	478.62	478.61	478.61	478.61	478.61	478.62	478.60	478.60	478.62	478.66	478.60	478.58
2	478.62	478.61	478.61	478.61	478.61	478.62	478.60	478.62	478.62	478.66	478.60	478.58
3	478.62	478.61	478.61	478.61	478.62	478.62	478.62	478.62	478.62	478.66	478.60	478.58
4	478.62	478.61	478.61	478.61	478.62	478.62	478.62	478.62	478.62	478.64	478.60	478.58
5	478.62	478.61	478.61	478.61	478.62	478.62	478.64	478.62	478.62	478.64	478.60	478.58
6	478.62	478.61	478.61	478.61	478.62	478.62	478.64	478.62	478.62	478.64	478.60	478.58
7	478.69	478.61	478.61	478.61	478.62	478.62	478.66	478.62	478.62	478.64	478.60	478.58
8	478.62	478.61	478.61	478.61	478 62	478.62	478.66	478.62	478.62	478.64	478.60	478.58
9	478.62	478.61	478.61	478.61	478.62	478.62	478.66	478.62	478.62	478.64	478.60	478.58
10	478.62	478.61	478.61	478.61	478 62	478 62	478.66	478.62	478.62	478.64	478.60	478.60
11	478.62	478.61	478.61	478.61	478.62	478.62	478.66	478.62	478.62	478.64	478.60	478.60
12	478.62	478.61	478.61	478.61	478.62	478.62	478.66	478.62	478.64	478.64	478.62	478.60
13	478.62	478.61	478.61	478.61	478.62	478.62	478.64	478.62	478 64	478.64	478.62	478.60
14	478.62	478.61	478.61	478.61	478 62	478.62	478.64	478.62	478.64	478.64	478.62	478.60
15	478.62	478.61	478.61	478.61	478.62	478 62	478.64	478.62	478.64	478.64	478.62	478.60
16	478.62	478.61	478.61	478.61	478.62	478.62	478.64	478.62	478.64	478.64	478.64	478.64
17	478.62	478.61	478.61	478.61	478.62	478.62	478.64	478.62	478.64	478.66	478.64	478.64
18	478.62	478.61	478.61	478.61	478.62	478.62	478.64	478.62	478.64	478.66	478.64	478.64
19	478.62	478.61	478.61	478.61	478.62	478.62	478.64	478.62	478.64	478.66	478.64	478.64
20	478.62	478.61	478.61	478.61	478.62	478.62	478.64	478.62	478.64	478.66	478.66	478 64
21	478.61	478.61	478.61	478.61	478.62	478.62	478.62	478.62	478.64	**478.68**	478.66	478.64
22	478.61	478.61	478.61	478.61	478.62	478.62	478.62	478.62	478.64	478.68	478.66	478.64
23	478.61	478.61	478.61	478.61	478.62	478.62	478 62	478.62	478.64	478.68	478.66	478.64
24	478.61	478.61	478.61	478.61	478.62	478.62	478.60	478.66	478.66	478.68	478.64	478.64
25	478.61	478.61	478.61	478.61	478.62	478.62	478.60	478.66	478.66	478.60	478.64	478.64
26	478.71	478.61	478.61	478.61	478.62	478.62	478.60	478.66	478.66	478.60	478.64	478.64
27	478.61	478.61	478.61	478.61	478.62	478.62	478.60	478 62	478.66	478.60	478.62	478.64
28	478.61	478.61	478.61	478.61	478.62	478.62	478.60	478.62	478.66	478.60	478.62	478.64
29	478.61	478.61	478.61	478.61	478.62	478.62	478.60	478.62	478.66	478.60	478.60	478.64
30	478.61	478.61	478.61	478.61	478.62	478.62	478.60		478.66		**478.58**	478.64
31		478.61		478.61	478.62		478.60		478.66			

Λεκάνη Ἀλιάκμονος
Παραπόταμος Βόδας

23. Ἄγρα (τ. Βλάδοβο), κατάντη ὁδογεφύρας (ΝΠ). Ὑψόμ. «0» πήχεως : + 479.35

1932 - 1933

Ἡμερ.	IX	X	XI	XII	I	II	III	IV	V	VI	VII	VIII
1	478.56	478.60	478.64	478.66	478.66	478.66	478.64	478.64	478.66	478.64	478.62	478.62
2	478.56	478.60	478.64	478.66	478.66	478.66	478.64	478.64	478.66	478.64	478.62	478.62
3	478.56	478.60	478.64	478.66	478.64	478.66	478.64	478.64	478.66	478.64	478.62	478.62
4	478.56	478.60	478.64	478.66	478.64	478.66	478.64	478.64	478.66	478.64	478.62	478.62
5	478.56	478.60	478.64	478.66	478.64	478.66	478.66	478.66	478.66	478.64	478.62	478.62
6	478.56	478.60	478.64	478.66	478.64	478.64	478.66	478.66	478.66	478.64	478.60	478.60
7	478.56	478.60	**478.65**	478.66	478.64	478.64	478.66	478.66	478.64	478.62	478.60	478.60
8	**478.54**	478.60	478.66	478.66	478.64	478.64	478.66	478.66	478.64	478.62	478.60	478.60
9	478.54	478.60	478.66	478.66	478.64	478.64	478.66	478.66	478.64	478.62	478.60	478.60
10	478.54	478.60	478.66	478.66	478.64	478.64	478.66	478.66	478.64	478.62	478.60	478.60
11	478.60	478.60	478.66	478.66	478.64	478.64	478.66	478.66	478.64	478.62	478.60	478.60
12	478.60	478.60	478.66	478.66	478.64	478.64	478.66	478.66	478.64	478.62	478.60	478.60
13	478.60	478.60	478.66	478.66	478.64	478.64	478.66	478.66	478.64	478.66	478.62	478.60
14	478.60	478.60	478.66	478.66	478.66	478.64	478.66	478.66	478.64	478.66	478.62	478.60
15	478.60	478.60	478.66	478.66	478.66	478.64	478.66	478.66	478.64	478.64	478.62	478.62
16	478.58	478.60	478.66	478.66	478.66	478.64	478.66	478.64	478.64	478.64	478.62	478.62
17	478.58	478.60	478.66	478.66	478.66	478.64	478.66	478.64	478.64	478.64	478.62	478.62
18	478.58	478.60	478.66	478.66	478.66	478.64	478.66	478.64	478.62	478.64	478.64	478.62
19	478.58	478.60	478.66	478.66	478.64	478.64	478.66	478.64	478.62	478.64	478.64	478.64
20	478.58	478.60	478.66	478.66	478.64	478.64	478.66	478.66	478.62	478.64	478.64	478.64
21	478.58	478.60	478.66	478.66	478.64	478.64	478.66	478.66	478.60	478.62	478.64	478.64
22	478.58	478.60	478.66	478.66	478.64	478.64	478.66	478.66	478.60	478.62	478.64	478.64
23	478.56	478.60	478.66	478.66	478.64	478.64	478.66	478.66	478.60	478.62	478.62	478.64
24	478.56	478.60	478.66	478.66	478.64	478.64	478.66	478.66	478.60	478.62	478.62	478.64
25	478.56	478.60	478.66	478.66	478.64	478.64	478.66	478.64	478.60	478.60	478.62	478.64
26	478.56	478.60	478.66	478.66	478.64	478.64	478.66	478.64	478.60	478.60	478.64	478.64
27	478.56	478.60	478.66	478.66	478.64	478.64	478.66	478.64	478.60	478.60	478.64	478.64
28	478.56	478.60	478.66	478.66	478.64	478.64	478.66	478.66	478.62	478.60	478.64	478.64
29	478.56	478.60	478.66	478.66	478.64		478.66	478.66	478.62	478.60	478.64	478.64
30	478.56	478.60	478.66	478.66	478.64		478.66	478.66	478.62	478.60	478.64	478.62
31		478.60		478.66	478.64		478.66		478.62		478.64	478.62

Λεκάνη Ἀλιάκμονος
Παραπόταμος Βόδας

23. Ἄγρα (τ. Βλάδοβο), κατάντη ὁδογεφύρας (ΝΠ) Ὑψόμ. «0» πήχεως : + 479.35

1933 - 1934

Ἡμερ.	IX	X	XI	XII	I	II	III	IV	V	VI	VII	VIII
1	478.62	478.60	478.60	478.62	478.60	478.60	478.60	**478.66**	478.62	478.60	478.66	478.60
2	478.62	478.60	478.60	478.62	478.60	478.60	478.60	478.66	478.62	478.60	478.66	478.60
3	478.62	478.60	478.60	478.62	478.60	478.60	478.60	478.66	478.62	478.60	478.66	478.60
4	478.62	478.60	478.60	478.62	478.60	478.60	478.60	478.66	478.62	478.60	478.66	478.60
5	478.62	478.60	478.60	478.62	478.60	478.60	478.60	478.66	478.62	478.60	478.66	478.60
6	478.62	478.60	478.60	478.62	478.60	478.60	478.60	478.66	478.62	478.60	478.66	478.60
7	478.62	478.60	478.60	478.62	478.62	478.60	478.62	478.66	478.62	478.60	478.66	478.60
8	**478.60**	478.62	478.60	478.62	478.62	478.60	478.62	478.66	478.62	478.60	478.66	478.60
9	478.60	478.62	478.60	478.62	478.62	478.62	478.62	478.66	478.62	478.60	478.66	478.60
10	478.60	478.62	478.62	478.60	478.62	478.62	478.62	478.66	478.64	478.60	478.66	478.60
11	478.60	478.62	478.62	478.60	478.62	478.62	478.62	478.66	478.64	478.60	478.64	478.60
12	478.60	478.62	478.62	478.60	478.62	478.62	478.62	478.66	478.64	478.60	478.64	478.62
13	478.60	478.62	478.62	478.60	478.62	478.62	478.62	478.66	478.64	478.60	478.64	478.62
14	478.60	478.62	478.62	478.60	478.62	478.62	478.64	478.66	478.64	478.62	478.64	478.62
15	478.60	478.62	478.62	478.61	478.64	478.64	478.64	478.66	478.64	478.62	478.64	478.62
16	478.62	478.62	478.62	478.62	478.64	478.64	478.64	478.66	478.64	478.62	478.64	478.62
17	478.62	478.62	478.62	478.62	478.64	478.64	478.64	478.66	478.64	478.62	478.64	478.62
18	478.62	478.64	478.62	478.62	478.64	478.64	478.64	478.64	478.66	478.62	478.64	478.62
19	478.62	478.64	478.62	478.62	478.64	478.64	478.64	478.64	478.66	478.62	478.64	478.62
20	478.60	478.64	478.62	478.62	478.64	478.64	478.64	478.64	478.66	478.62	478.62	478.62
21	478.60	478.64	478.62	478.62	478.64	478.64	478.64	478.64	478.66	478.64	478.62	478.64
22	478.60	478.62	478.60	478.62	478.64	478.64	478.64	478.64	478.66	478.64	478.62	478.64
23	478.60	478.62	478.60	478.62	478.64	478.62	478.64	478.64	478.66	478.64	478.62	478.64
24	478.60	478.62	478.60	478.62	478.64	478.62	478.62	478.64	478.66	478.64	478.62	478.64
25	478.60	478.62	478.60	478.64	478.62	478.62	478.62	478.62	478.66	478.64	478.62	478.64
26	478.60	478.60	478.60	478.64	478.62	478.62	478.62	478.62	478.66	478.64	478.62	478.64
27	478.60	478.60	478.60	478.64	478.62	478.62	478.62	478.62	478.66	478.64	478.62	478.64
28	478.62	478.60	478.62	478.64	478.62	478.62	478.62	478.62	478.66	478.64	478.62	478.64
29	478.62	478.60	478.62	478.64	478.62		478.62	478.62	478.66	478.64	478.62	478.64
30	478.62	478.60	478.62	478.64	478.62		478.62	478.62	478.66	478.64	478.62	478.64
31		478.60		478.64	478.62		478.62		478.66		478.62	478.64

Λεκάνη Ἀλιάκμονος
Παραπόταμος Βόδας

1934 - 1935

23. Ἄγρα (τ. Βλάδοβο), κατάντη όδογεφύρας
(ΝΠ) Ὑψόμ. «0» πήχεως: + 479.35

Ἡμερ.	IX	X	XI	XII	I	II	III	IV	V	VI	VII	VIII
1	478.60	478.64	478.64	478.60	478.64	478.60	478.60	478.58	478.58	478.58	478.58	478.58
2	478.60	478.64	478.64	478.60	478.64	478.60	478.60	478.58	478.58	478.58	478.58	478.58
3	478.60	478.64	478.64	478.60	478.64	478.60	478.60	478.58	478.58	478.58	478.58	478.58
4	478.60	478.64	478.64	478.60	478.64	478.60	478.60	478.58	478.58	478.58	478.58	478.58
5	478.60	478.64	478.64	478.60	478.64	478.60	478.60	478.58	478.58	478.58	478.58	478.58
6	478.60	478.64	478.64	478.60	478.64	478.60	478.60	478.58	478.58	478.58	478.58	478.58
7	478.60	478.64	478.64	478.62	478.64	478.60	478.60	478.58	478.58	478.58	478.58	478.58
8	478.60	478.64	478.64	478.62	478.64	478.62	478.62	478.58	478.58	478.58	478.58	478.58
9	478.62	478.64	478.64	478.62	478.64	478.62	478.62	478.58	478.58	478.58	478.60	478.58
10	478.62	478.64	478.62	478.62	478.62	478.62	478.62	478.60	478.58	478.58	478.60	478.60
11	478.62	478.64	478.62	478.62	478.62	478.62	478.62	478.60	478.58	478.60	478.60	478.60
12	478.62	478.64	478.62	478.62	478.62	478.62	478.62	478.60	478.58	478.60	478.60	478.60
13	478.62	478.64	478.62	478.62	478.62	478.64	478.62	478.60	478.58	478.60	478.60	478.60
14	478.62	478.62	478.62	478.62	478.62	478.64	478.62	478.60	478.58	478.60	478.60	478.60
15	478.62	478.62	478.62	478.62	478.60	478.64	478.62	478.60	478.60	478.60	478.60	478.60
16	478.62	478.62	478.62	478.64	478.60	478.64	478.62	478.60	478.60	478.60	478.60	478.60
17	478.62	478.62	478.62	478.64	478.60	478.64	478.62	478.60	478.60	478.60	478.62	478.60
18	478.64	478.62	478.62	478.64	478.60	478.64	478.62	478.60	478.60	478.60	478.62	478.60
19	478.64	478.62	478.62	478.64	478.60	478.64	478.62	478.60	478.60	478.60	478.62	478.60
20	478.64	478.62	478.62	478.64	478.60	478.64	478.62	478.60	478.60	478.62	478.62	478.60
21	478.64	478.62	478.62	478.64	478.60	478.60	478.58	478.62	478.60	478.62	478.62	478.60
22	478.64	478.62	478.62	478.64	478.60	478.60	478.58	478.62	478.60	478.62	478.62	478.60
23	478.64	478.62	478.60	478.64	478.60	478.60	478.58	478.62	478.62	478.62	478.62	478.62
24	478.64	478.60	478.60	478.64	**478.58**	478.60	478.58	478.62	478.62	478.62	478.62	478.62
25	478.64	478.60	478.60	478.60	478.58	478.60	478.58	478.62	478.62	478.62	478.62	478.62
26	478.64	478.60	478.60	478.60	478.58	478.60	478.58	478.62	478.62	478.62	478.62	478.62
27	**478.66**	478.60	478.60	478.60	478.58	478.60	478.58	478.62	478.62	478.62	478.62	478.62
28	478.66	478.60	478.60	478.60	478.58	478.60	478.58	478.62	478.62	478.62	478.62	478.62
29	478.66	478.60	478.60	478.60	478.58		478.58	478.62	478.62	478.62	478.62	478.62
30	478.66	478.60	478.60	478.60	478.58		478.58	478.62	478.62	478.62	478.62	478.62
31		478.60		478.60	478.58		478.58		478.62		478.62	478.62

Λεκάνη Ἀλιάκμονος
Παραπόταμος Βόδας

1935 - 1936

23. Ἄγρα (τ. Βλάδοβο), κατάντη όδογεφύρας
(ΝΠ) Ὑψόμ. «0» πήχεως: + 479.35

Ἡμερ.	IX	X	XI	XII	I	II	III	IV	V	VI	VII	VIII
1	**478.58**	478.58	478.62	478.62	478.58	478.58	478.60	478.62	478.60	478.66	478.66	478.64
2	478.58	478.58	478.62	478.62	478.58	478.58	478.60	478.62	478.60	478.66	478.66	478.64
3	478.58	478.58	478.62	478.62	478.58	478.58	478.60	478.62	478.60	478.66	478.66	478.64
4	478.58	478.58	478.62	478.62	478.58	478.58	478.60	478.62	478.60	478.66	478.66	478.64
5	478.58	478.58	478.62	478.62	478.58	478.58	478.60	478.62	478.60	478.66	478.66	478.64
6	478.58	478.60	478.62	478.62	478.58	478.58	478.60	478.62	478.60	478.66	478.66	478.64
7	478.58	478.60	478.62	478.62	478.58	478.58	478.60	478.62	478.60	478.66	478.66	478.64
8	478.58	478.60	478.62	478.62	478.58	478.58	478.60	478.62	478.60	478.64	478.66	478.64
9	478.58	478.60	478.62	478.62	478.58	478.58	478.60	478.62	478.60	478.64	478.66	478.64
10	478.58	478.60	478.62	478.62	478.58	478.58	478.60	478.60	478.58	478.64	478.66	478.64
11	478.60	478.60	478.62	478.62	478.62	478.58	478.60	478.60	478.58	478.64	478.66	478.62
12	478.60	478.60	478.62	478.62	478.64	478.58	478.60	478.60	478.58	478.64	478.66	478.62
13	478.60	478.60	478.62	478.62	478.64	478.60	478.60	478.60	478.58	478.64	478.66	478.62
14	478.60	478.60	478.62	478.62	478.64	478.60	478.60	478.60	478.58	478.64	478.66	478.62
15	478.60	478.60	478.60	478.60	478.64	478.60	478.58	478.60	478.56	478.64	478.66	478.62
16	478.60	478.60	478.60	478.60	478.64	478.60	478.58	478.60	478.56	478.64	478.66	478.62
17	478.60	478.60	478.60	478.60	478.64	478.60	478.58	478.60	478.56	478.64	478.66	478.62
18	478.60	478.60	478.60	478.60	478.64	478.60	478.58	478.60	478.56	478.66	478.64	478.62
19	478.60	478.60	478.60	478.60	478.64	478.60	478.58	478.60	478.56	478.66	478.64	478.62
20	478.60	478.60	478.60	478.60	478.64	478.60	478.58	478.58	478.56	478.66	478.64	478.62
21	478.60	478.62	478.60	478.60	478.64	478.60	478.58	478.58	478.56	478.66	478.64	478.60
22	478.60	478.62	478.60	478.60	**478.66**	478.62	478.58	478.58	478.56	478.66	478.64	478.60
23	478.60	478.62	478.60	478.60	478.66	478.62	478.58	478.58	478.56	478.66	478.64	478.60
24	478.60	478.62	478.58	478.60	478.66	478.62	478.58	478.58	478.56	478.66	478.64	478.60
25	478.62	478.62	478.58	478.58	478.66	478.62	478.58	478.58	478.56	478.66	478.62	478.60
26	478.62	478.62	478.58	478.58	478.66	478.62	478.58	478.58	478.56	478.66	478.62	478.60
27	478.62	478.62	478.58	478.58	478.66	478.62	478.58	478.58	478.56	478.60	478.62	478.60
28	478.62	478.62	478.58	478.58	478.66	478.62	478.58	478.58	478.56	478.60	478.62	478.60
29	478.62	478.62	478.58	478.58	478.66	478.62	478.58	478.58	478.56	478.60	478.62	478.60
30	478.62	478.62	478.58	478.58	478.66		478.58	478.58	478.56	478 60	478.62	478.60
31		478.62		478.58	478.66		478.58		478.56		478.62	478.60

Λεκάνη **Ἀλιάκμονος**
Παραπόταμος **Βόδας**

23. Ἄγρα (τ. Βλάδοβο), κατάντη ὁδογεφύρας
1936 - 1937 (ΝΠ) Ὑψόμ. «0» πήχεως : +479.35*

Ἡμερ	IX	X	XI	XII	I	II	III	IV	V	VI	VII	VIII
1	478.64	478.66	478.66	478.66	478.66	478.66	478.64	478.60	478.66	478.30	478.30	478.23
2	478.64	478.66	478.66	478.66	478.66	478.66	478.64	478.60	478.66	478.30	478.30	478.23
3	478.64	478.66	478.66	478.66	478.66	478.66	478.64	478.60	478.66	478.29	478.30	478.23
4	478.64	478.66	478.66	478.66	478.66	478.66	478.64	478.60	478.66	478.28	478.31	478.24
5	478.64	478.66	478.66	478.66	478.66	478.66	478.64	478.60	478.66	478.28	478.32	478.24
6	478.64	478.66	478.66	478.66	478.66	478.66	478.64	478.60	478.66	478.27	478.32	478.24
7	478.64	478.66	478.66	478.66	478.66	478.66	478.64	478.60	478.66	478.27	478.32	478.24
8	478.64	478.66	478.66	478.66	478.64	478.66	478.64	478.60	478.66	478.33	478.32	478.24
9	478.64	478.66	478.66	478.66	478.64	478.64	478.62	478.60	478.66	478.32	478.31	478.24
10	478.64	478.66	478.64	478.66	478.64	478.64	478.62	478.60	478.66	478.32	478.30	478.24
11	478.64	478.64	478.64	478.66	478.64	478.64	478.62	478.58	478.66	478.30	478.29	478.24
12	478.64	478.64	478.64	478.66	478.64	478.64	478.62	478.58	478.66	478.30	478.28	478.24
13	478.64	478.64	478.64	478.64	478.64	478.64	478.62	478.58	478.66	478.29	478.27	478.25
14	478.64	478.64	478.64	478.64	478.64	478.64	478.62	478.58	478.64	478.29	478.27	478.25
15	478.64	478.64	478.64	478.64	478.64	478.64	478.62	478.58	478.64	478.30	478.26	478.24
16	478.62	478.64	478.64	478.64	478.64	478.64	478.62	478.58	478.64	478.30	478.25	478.23
17	478.62	478.64	478.64	478.64	478.64	478.64	478.62	478.58	478.64	478.29	478.24	478.22
18	478.62	478.62	478.64	478.64	478.64	478.64	478.62	478.58	478.64	478.28	478.23	478.22
19	478.62	478.62	478.64	478.64	478.62	478.64	478.60	478.58	478.64	478.27	478.23	478.20
20	478.62	478.62	478.64	478.64	478.62	478.62	478.60	478.58	478.64	478.27	478.23	478.20
21	478.62	478.62	478.64	478.64	478.62	478.62	478.60	478.58	478.64	478.32	478.23	478.19
22	478.62	478.62	478.64	478.64	478.62	478.62	478.60	478.58	478.64	478.38	478.22	478.18
23	478.62	478.62	478.64	478.62	478.62	478.62	478.60	478.58	478.64	478.35	478.22	478.20
24	478.62	478.62	478.62	478.62	478.62	478.62	478.60	478.58	478.64	478.32	478.22	478.21
25	478.62	478.62	478.62	478.62	478.60	478.62	478.60	478.58	478.62	478.30	478.23	478.21
26	478.62	478.62	478.62	478.62	478.60	478.62	478.60	478.58	478.62	478.29	478.23	478.20
27	478.62	478.62	478.62	478.62	478.60	478.62	478.60	478.58	478.62	478.29	478.23	478.20
28	478.62	478.62	478.62	478.62	478.60	478.62	478.60	478.58	478.62	478.29	478.23	478.20
29	478.62	478.62	478.62	478.62	478.60		478.60	478.58	478.62	478.29	478.23	478.21
30	478.62	478.62	478.62	478.62	478.60		478.60	478.58	478.62	478.29	478.23	478.21
31		478.62		478.62	478.60		478.60		478.62		478.23	478.21

Σημ. Ἡ ἀπότομος μεταβολὴ στάθμης τῆς 1-ΥΙ-1937 ὀφείλεται ἐνδεχομένως εἰς μεταβολὴν ὑψομέτρου «0» πήχεως.

Λεκάνη **Ἀλιάκμονος**
Παραπόταμος **Βόδας**

23. Ἄγρα (τ. Βλάδοβο), κατάντη ὁδογεφύρας
1937 - 1938 (ΝΠ) Ὑψόμ. «0» πήχεως : —

Ἡμερ.	IX	X	XI	XII	I	II	III	IV	V	VI	VII	VIII
1	478.21	478.24	478.24	478.27	478.25	478.21	478.21	478.26	478.28	478.28	**478.36**	478.31
2	478.21	478.25	478.24	478.27	478.25	478.21	478.21	478.26	478.29	478.29	478.36	478.31
3	478.24	478.25	478.25	478.28	478.25	478.21	478.21	478.26	478.29	478.29	478.36	478.30
4	478.24	478.24	478.26	478.28	478.25	478.21	478.21	478.26	478.30	478.29	478.36	478.30
5	478.23	478.24	478.28	478.29	478.25	478.23	478.21	478.25	478.29	478.29	478.35	478.30
6	478.23	478.24	478.27	478.29	478.24	478.22	478.21	478.24	478.29	478.29	478.34	478.30
7	478.23	478.25	478.29	478.30	478.24	478.22	478.21	478.24	478.28	478.29	478.33	478.30
8	478.23	478.25	478.26	478.30	478.24	478.21	478.21	478.23	478.28	478.29	478.29	478.29
9	478.22	478.25	478.26	478.30	478.24	478.21	478.22	478.22	478.27	478.30	478.28	478.29
10	478.21	478.25	478.26	478.30	478.24	**478.20**	478.22	478.21	478.26	478.30	478.28	478.29
11	478.21	478.25	478.26	478.30	478.24	478.20	478.22	478.25	478.27	478.30	478.28	478.28
12	478.21	478.26	478.25	478.29	478.25	478.20	478.22	478.29	478.27	478.31	478.28	478.28
13	478.21	478.24	478.25	478.30	478.25	478.21	478.22	478.33	478.28	478.31	478.28	478.28
14	478.21	478.23	478.25	478.28	478.25	478.22	478.22	478.31	478.28	478.31	478.28	478.28
15	478.22	478.22	478.26	478.28	478.26	478.22	478.22	473.29	478.28	478.31	478.28	478.27
16	478.22	478.22	478.26	478.28	478.26	478.21	478.22	478.28	478.28	478.31	478.28	478.27
17	478.22	478.22	478.26	478.35	478.26	478.21	478.23	478.27	478.28	478.32	478.28	478.26
18	478.22	478.23	478.27	478.32	478.26	478.20	478.23	478.26	478.28	478.32	478.29	478.26
19	478.22	478.24	478.27	478.30	478.26	478.20	478.23	478.27	478.28	478.32	478.29	478.26
20	478.22	478.23	478.27	478.30	478.27	478.20	478.23	478.30	478.28	478.32	478.29	478.26
21	478.22	478.23	478.27	478.29	478.27	478.21	478.23	478.31	478.28	478.32	478.30	478.26
22	478.22	478.23	478.26	478.23	478.27	478.21	478.24	478.28	478.28	478.32	478.30	478.26
23	478.23	478.23	478.26	478.28	478.27	478.21	478.24	478.27	478.29	478.32	478.30	478.26
24	478.23	478.23	478.26	478.27	478.27	478.21	478.24	478.27	478.29	478.33	478.30	478.26
25	478.23	478.23	478.26	478.26	478.26	478.21	478.24	478.26	478.29	478.33	478.30	478.26
26	478.23	478.23	478.37	478.26	478.25	478.21	478.24	478.28	478.28	478.33	478.30	478.26
27	478.23	478.23	478.29	478.26	478.24	478.21	478.24	478.28	478.28	478.33	478.30	478.26
28	478.23	478.23	478.28	478.25	478.23	478.21	478.25	473.27	478.28	478.34	478.31	478.26
29	478.23	478.23	478.27	478.25	478.21		478.25	478.27	478.28	478.34	478.31	478.26
30	478.23	478.24	478.27	478.25	478.21		478.26	478.27	478.28	478.35	478.31	478.27
31		478.24		478.25	478.21		478.26		478.28		478.31	478.27

Λεκάνη Ἀλιάκμονος
Παραπόταμος Βόδας

23. Ἄγρα (τ. Βλάδοβο), κατάντη ὁδογεφύρας
1938 - 1939 (ΝΠ) Ὑψόμ. «0» πήχεως: —

Ἡμερ.	IX	X	XI	XII	I	II	III	IV	V	VI	VII	VIII
1	478.27	478.22	478.26	478.23	478.29	478.29	478.31	478.30	478.75	478.75	478.75	478.69
2	478.26	478.22	478.26	478.24	478.28	478.28	478.30	478.30	478.75	478.75	478.75	478.66
3	478.26	478.22	478.25	478.24	478.27	478.28	478.32	478.30	478.75	478.76	478.75	478.67
4	478.26	478.22	478.25	478.24	478.28	478.28	478.32	478.30	478.75	478.76	478.76	478.66
5	478.25	478.23	478.25	478.24	478.28	478.29	478.31	478.31	478.80	478.76	478.75	478.65
6	478.25	478.23	478.25	478.25	478.28	478.29	478.30	478.31	478.80	478.76	478.75	478.64
7	478.25	478.23	478.24	478.25	478.28	478.29	478.29	478.32	478.80	478.75	478.74	478.64
8	478.25	478.23	478.24	478.25	478.31	478.29	478.29	478.32	478.80	478.75	478.74	478.64
9	478.25	478.23	478.24	478.24	478.30	478.29	478.28	478.32	478.80	478.75	478.74	478.63
10	478.24	478.23	478.24	478.24	478.30	478.28	478.27	478.32	478.80	478.74	478.74	478.63
11	478.24	478.23	478.24	478.24	478.30	478.28	478.27	478.32	478.81	478.74	478.73	478.63
12	478.24	478.23	478.25	478.23	478.29	478.29	478.27	478.33	478.81	478.74	478.73	478.63
13	478.24	478.23	478.25	478.23	478.30	478.29	478.27	478.33	478.81	478.73	478.73	478.63
14	478.24	478.23	478.26	478.22	478.31	478.28	478.28	478.33	478.81	478.73	478.73	478.63
15	478.24	478.23	478.26	478.22	478.30	478.29	478.28	478.32	478.81	478.73	478.73	478.64
16	478.24	478.24	478.27	478.23	478.30	478.29	478.28	478.31	478.81	478.73	478.72	478.65
17	478.23	478.24	478.27	478.25	478.28	478.30	478.28	478.30	478.81	478.73	478.72	478.65
18	478.23	478.24	478.27	478.25	478.28	478.30	478.28	478.29	478.81	478.73	478.72	478.65
19	478.23	478.24	478.26	478.26	478.27	478.30	478.29	478.28	478.81	478.73	478.72	478.66
20	478.23	478.24	478.26	478.27	478.27	478.29	478.29	478.29	478.81	478.73	478.71	478.66
21	478.23	478.24	478.26	478.28	478.27	478.29	478.32	478.29	478.81	478.72	478.71	478.66
22	478.22	478.24	478.26	478.28	478.27	478.30	478.31	478.29	478.80	478.72	478.69	478.66
23	478.22	478.24	478.25	478.29	478.27	478.30	478.30	478.32	478.80	478.72	478.69	478.66
24	478.22	478.24	478.25	478.30	478.32	478.30	478.29	478.35	478.80	478.72	478.69	478.66
25	478.22	478.24	478.24	478.31	478.34	478.30	478.30	478.36	478.80	478.72	478.69	478.66
26	478.22	478.25	478.24	478.30	478.33	478.30	478.31	478.33	478.85	478.72	478.70	478.67
27	478.22	478.25	478.23	478.28	478.30	478.30	478.30	478.32	478.85	478.71	478.70	478.68
28	478.22	478.25	478.22	478.27	478.30	478.31	478.32	478.32	478.85	478.71	478.70	478.69
29	478.22	478.26	478.22	478.27	478.30		478.31	478.31	478.70	478.71	478.70	478.70
30	478.22	478.26	478.23	478.29	478.29		478.30	478.31	478.70	478.71	478.70	478.70
31		478.26		478.30	478.29		478.30		478.70		478.70	478.71

Σημ. Ἡ μεταβολή ατόθμησης τῆς 1-Υ-1939 ὀφείλεται ἐνδεχομένως εἰς μεταβολὴν ὑψομέτρου «0» πήχεως.

Λεκάνη Ἀλιάκμονος
Παραπόταμος Βόδας

23. Ἄγρα (τ. Βλάδοβο), κατάντη ὁδογεφύρας
1939 - 1940 (ΝΠ) Ὑψόμ. «0» πήχεως: —

Ἡμερ.	IX	X	XI	XII	I	II	III	IV	V	VI	VII	VIII
1	478.71	478.71	478.75	478.81	478.76	478.83	478.83	478.91		478.76	478.86	478.85
2	478.71	478.71	478.76	478.81	478.76	478.84	478.84	478.91		478.76	478.85	478.85
3	478.71	478.71	478.76	478.81	478.77	478.84	478.84	478.91		478.79	478.85	478.85
4	478.72	478.71	478.76	478.82	478.77	478.84	478.84	478.91		478.79	478.85	478.85
5	478.72	478.71	478.78	478.82	478.77	478.84	478.84	478.91		478.79	478.84	478.85
6	478.72	478.71	478.79	478.82	478.79	478.83	478.84	478.92		478.79	478.84	478.86
7	478.72	478.70	478.78	478.82	478.79	478.83	478.84	478.92		478.80	478.84	478.86
8	478.72	478.70	478.77	478.82	478.79	478.83	478.84	478.91		478.80	478.85	478.86
9	478.72	478.71	478.77	478.83	478.79	478.83	478.85	478.91		478.80	478.85	478.86
10	478.72	478.71	478.77	478.83	478.79	478.83	478.85	478.91		478.80	478.85	478.86
11	478.72	478.71	478.78	478.83	478.79	478.82	478.85	478.90		478.80	478.87	478.87
12	478.72	478.71	478.78	478.84	478.79	478.82	478.85	478.90		478.81	478.85	478.87
13	478.73	478.72	478.78	478.86	478.79	478.82	478.85	478.90		478.81	478.83	478.87
14	478.73	478.72	478.78	478.84	478.79	478.83	478.85	478.89		478.81	478.82	478.87
15	478.74	478.72	478.79	478.82	478.79	478.83	478.86	478.88		478.81	478.82	478.89
16	478.74	478.71	478.79	478.81	478.79	478.83	478.87	478.87		478.82	478.82	478.89
17	478.74	478.71	478.79	478.80	478.79	478.83	478.87	478.86		478.82	478.82	478.89
18	478.74	478.72	478.79	478.77	478.79	478.83	478.88	478.85		478.82	478.82	478.90
19	478.73	478.72	478.79	478.77	478.81	478.83	478.88	478.83		478.83	478.82	478.91
20	478.72	478.72	478.80	478.78	478.82	478.83	478.88	478.82		478.83	478.82	478.92
21	478.71	478.72	478.80	478.79	478.82	478.83	478.89	478.80		478.83	478.82	478.92
22	478.71	478.73	478.80	478.77	478.83	478.83	478.89	478.79		478.83	478.83	478.93
23	478.70	478.73	478.81	478.76	478.82	478.82	478.90	478.79		478.83	478.83	478.92
24	478.70	478.74	478.81	478.76	478.82	478.82	478.91	478.80		478.84	478.83	478.91
25	478.70	478.74	478.81	478.77	478.84	478.82	478.91	478.80		478.84	478.83	478.90
26	478.70	478.75	478.81	478.77	478.88	478.83	478.91	478.79		478.84	478.84	478.90
27	478.70	478.76	478.81	478.76	478.87	478.83	478.91	478.79		478.84	478.84	478.90
28	478.71	478.76	478.81	478.76	478.85	478.83	478.91	478.79		478.85	478.84	478.91
29	478.72	478.76	478.81	478.76	478.84	478.83	478.91	478.80		478.85	478.84	478.91
30	478.71	478.76	478.81	478.76	478.83		478.91	478.80		478.87	478.84	478.91
31		478.75		478.76	478.83		478.91				478.84	478.91

Λεκάνη Ἀλιάκμονος
Παραπόταμος Βόδας

23. Ἄγρα (τ. Βλάδοβο), κατάντη ὁδογεφύρας
1940 - 1941 (ΝΠ) Ὑψόμ. «0» πήχεως : —

Ἡμερ.	IX	X	XI	XII	I	II	III	IV	V	VI	VII	VIII
1	478.91	478.71	478.78		478.76	478.79	478.78	478.76		478.66	478.64	478.64
2	478.91	478.71	478.79		478.77	478.79	478.78	478.76		478.66	478.64	478.63
3	478.91	478.71	478.79		478.77	478.81	478.77	478.76		478.65	478.63	478.63
4	478.91	478.72	478.79		478.77	478.80	478.76	478.76		478.65	478.64	478.63
5	478.91	478.72	478.78		478.80	478.79	478.76	478.77		478.64	478.64	478.62
6	478.91	478.72	478.78		478.79	478.81	478.77	478.77		478.63	478.63	478.62
7	478.91	478.73	478.77		478.78	478.82	478.77	478.77		478.63	478.63	478.61
8	478.91	478.73	478.77		478.77	478.82	478.77	478.77		478.63	478.63	478.61
9	478.91	478.74	478.76		478.76	478.81	478.77	478.77		478.62	478.62	478.62
10	478.90	478.74	478.76		478.77	478.81	478.76	478 77		478.61	478.62	478.62
11	478.90	478.74	478.76		478.77	478.81	478.76	478.77		478.62	478.61	478.63
12	478.90	478.74	478.76		478.78	478.81	478.76	478.77		478.62	478.63	478.63
13	478.89	478.74	478.75		478.77	478.80	478.76	478.76		478.61	478.64	478.63
14	478.89	478.75	478.75		478.76	478.80	478.76	478.76		478.61	478.65	478.64
15	478.89	478.75	478.75		478.78	478.80	478.76	478.76		478.61	478.65	478.65
16	478.89	478.75	478.75		478.79	478.80	478 76	478.76		478.63	478.65	478.63
17	478.88	478.75	478.75		478.84	478.79	478 76	478.78		478.63	478.66	478.62
18	478.87	478.75	478.74		478.82	478.81	478.77	478.77		478.62	478.66	478.62
19	478.86	478.75	478.74		478.81	478.80	478.77	478.77		478.62	478.66	478.61
20	478.85	478.76	478.73		478.81	478.81	478.77	478.77		478.62	478.65	478.61
21	478.82	478.76	478.73		478.80	478.81	478.77	478.76		478.61	478.65	478.60
22	478.80	478.76	478.72		478.79	478.81	478.77	478.76		478.61	478.65	478.60
23	478.79	478.76	478.72		478.80	478.80	478.78	478.76		478.62	478.66	478.60
24	478.77	478.76	478.71		478.79	478.80	478.78	478.76		478.62	478.67	478.59
25	478.74	478.77	478.71		478.80	478.79	478.77	478.76		478.62	478.67	478.59
26	478.73	478.77	478.72		478.82	478.79	478.77	478.76		478.63	478.67	478.58
27	478.71	478.77	478.72		478.80	478.78	478.77	478.76		478.63	478.66	478.58
28	478.70	478.77	478.73		478.79	478.78	478.76	478.76		478.64	478.66	478.57
29	478.70	478.78	478.73		478.79		478.76	478.77		478.64	478.65	478.57
30	478.71	478.78	478.74		478.79		478.76	478.77		478.64	478.64	478.56
31		478.78			478.78		478.76				478.64	478.56

Λεκάνη Ἀλιάκμονος
Παραπόταμος Βόδας

23. Ἄγρα (τ. Βλάδοβο), κατάντη ὁδογεφύρας
1941 - 1942 (ΝΠ) Ὑψόμ. «0» πήχεως : —

Ἡμερ.	IX	X	XI	XII	I	II	III	IV	V	VI	VII	VIII
1	478.56	478.58	478.62		478.61			478.72	478.66	478.72	478.70	478.74
2	478.55	478.59	478.62		478.61			478.71	478.65	478.73	478.70	478.74
3	478.55	478.59	478.63		478.61			478.71	478.65	478.74	478.71	478.73
4	478.55	478.59	478.63		478.60			478.70	478.65	478.75	478.72	478.73
5	478.56	478.60	478.63		478.60			478.70	478.65	478.76	478.71	478.72
6	478.56	478.60	478.64		478.60			478.70	478.65	478.75	478.71	478.71
7	478 56	478.60	478.63		478.61			478.70	478.66	478.74	478.70	478.71
8	478.56	478.60	478.63		478.61			478.69	478.66	478.74	478.70	478.70
9	478.57	478.59	478.62		478.62			478.69	478.66	478.73	478.70	476.70
10	478 57	478.59	478.62		478.62			478.69	478.67	478.73	478.70	478.69
11	478.57	478.60	478.62		478.62			478.69	478.67	478.71	478.71	478.69
12	478.58	478.60	478.61		478.62			478.68	478.67	478.71	478.71	478.69
13	478.58	478.60	478.61		478.61			478.68	478.67	478.70	478.71	478.68
14	478.58	478.61	478.62		478.61			478.69	478.68	478.70	478.71	478.68
15	478.58	478.61	478.63		478.61			478.69	478.68	478.70	478.72	478.68
16	478.59	478.60	478.64		478.61			478.70	478.68	478.69	478.72	478.67
17	478.59	478.60	478.64		478.62			478.70	478.69	478.69	478.72	478.67
18	478.60	478.59	478.66		478.62			478.70	478.69	478.69	478.72	478.67
19	478.60	478.59	478.66		478.62			478.69	478.69	478.68	478.73	478.66
20	478.59	478.59	478.65		478.63			478.69	478.69	478.68	478.73	478.66
21	478.59	478.60	478.65		478.63			478.69	478.69	478.68	478.73	478.65
22	478.58	478.60	478.64		478.63			478.69	478.70	478.68	478.74	478.65
23	478.58	478.60	478.64		478.62			478.68	478.70	478.67	478.74	478.65
24	478.57	478.61	478.64		478.62			478.68	478.70	478.67	478.74	478.65
25	478.57	478.61	478.63		478.62			478.68	478.71	478.67	478.75	478.64
26	478.56	478.61	478.63		478.61			478.67	478.71	478.66	478.75	478.64
27	478.57	478.62	478.62		478.61			478.67	478.72	478.66	478.75	478.64
28	478.57	478.62	478.62		478.61			478.66	478.72	478.66	478.76	478.63
29	478.58	478.63	478.62		478.62			478.66	478.72	478.66	478.76	478.63
30	478.58	478.64	478.61		478.62			478.66	478.71	478.66	478.76	478.63
31		478.63			478.63				478.71		478.75	478.63

Λεκάνη Ἀλιάκμονος
Παραπόταμος Βόδας

23. Ἄγρα (τ. Βλάδοβο), κατάντη όδογεφύρας
1942 - 1943 (ΝΠ) Ὑψόμ. «0» πήχεως: —

Ἡμερ.	IX	X	XI	XII	I	II	III	IV	V	VI	VII	VIII
1	478.62	478.70	478.67	478.65	478.58	478.61	478.59	478.57	478.62	478.61	478.59	478.58
2	478.62	478.69	478.67	478.65	478.58	478.61	478.58	478.57	478.62	478.61	478.59	478.58
3	478.62	478.69	478.67	478.65	478.57	478.62	478.58	478.57	478.61	478.60	478.59	478.57
4	478.63	478.69	478.66	478.64	478.57	478.62	478.58	478.58	478.61	478.60	478.59	478.57
5	478.63	478.68	478.66	478.64	478.57	478.61	478.57	478.58	478.61	478.60	478.60	478.57
6	478.63	478.68	478.66	478.64	478.58	478.61	478.57	478.58	478.60	478.61	478.60	478.56
7	478.63	478.68	478.66	478.64	478.58	478.62	478.58	478 58	478.60	478.61	478.60	478.56
8	478.64	478.68	478.67	478.63	478.58	478.61	478.58	478.59	478.60	478.61	478.60	478.56
9	478.64	478.67	478.67	478.63	478.59	478.61	478.59	478.59	478.61	478.60	478.60	478.55
10	478.64	478.67	478.66	478.63	478.59	478.60	478.59	478.59	478.61	478.60	478.61	478.55
11	478.65	478.67	478.66	478.62	478.59	478.60	478.59	478.59	478.60	478.60	478.61	478.55
12	478.65	478.66	478.66	478.62	478.60	478.60	478.58	478.59	478.60	478.59	478.61	478.55
13	478.65	478.66	478.67	478.62	478.60	4 '8.60	478.58	478.60	478.60	478.59	478.60	478.56
14	478.65	478.67	478.67	478.62	478.61	478.59	478.58	478.60	478.59	478.59	478.60	478.56
15	478.66	478.67	478.66	478.61	478.61	478.59	478.57	478.60	478.59	478.59	478.60	478.56
16	478.66	478.68	478.66	478.61	478.61	478.58	478.57	478.60	478.60	478.58	478.59	478.57
17	478.66	478.68	478.66	478.61	478.62	478.58	478.57	478.61	478.60	478.58	478.59	478.57
18	478.67	478.67	478.65	478.61	478.62	478.58	478.57	478.61	478.60	478.59	478.59	478.57
19	478.67	478.67	478.65	478.60	478 63	478.57	478.56	478.61	478.59	478.59	478.59	478.58
20	478.68	478.67	478.65	478.60	478.63	478.57	478.56	478.61	478.59	478.59	478.58	478.58
21	478.68	478.66	478.64	478.60	478.63	478.57	478.56	478.62	478.58	478.60	478.58	478.58
22	478.68	478.66	478.64	478.60	478.64	478.57	478 55	478.62	478.58	478.60	478.58	478.58
23	478.69	478.66	478.63	478.59	478.64	478.56	478 55	478.62	478.58	478.60	478.59	478.57
24	478.69	478.66	478.63	478.59	478.63	478.56	478.55	478 62	478.58	478.59	478.59	478.57
25	478.69	478.65	478.63	478.60	478.63	478.56	478.55	478.63	478.59	478.59	478.59	478.57
26	478.69	478.65	478.63	478.60	478.63	478.56	478.56	478.63	478.59	478.59	478.58	478.56
27	478.70	478.65	478.64	478.60	478.62	478.56	478.56	478.63	478.59	478.58	478.58	478.56
28	478.70	478.65	478.64	478.59	478.62	478.56	478.56	478.63	478.60	478.58	478.57	478.57
29	478.70	478.66	478.64	478.59	478.62		478.56	478.62	478.60	478.58	478.57	478.57
30	478.71	478.66	478.65	478.59	478.61		478.57	478.62	478.60	478.58	478.58	478.57
31		478.67		478.59	478 61		478.57		478.61		478.58	478.57

Λεκάνη Ἀλιάκμονος
Περιφερική Διῶρυξ

32. Ἄνω Ρυθμιστικόν Φράγμα, ἀνάντη ΧΜ 5+490
1934 - 1935 (ΓΕ) Ὑψόμ. «0» πήχεως: —

Ἡμερ.	IX	X	XI	XII	I	II	III	IV	V	VI	VII	VIII
1											23.06	22.74
2											23.02	22.88
3											23.00	22.78
4											22.98	22.76
5											22.96	22.74
6											22.90	22.70
7											22.84	22.68
8											23.14	22.68
9											23.06	22.66
10											23.00	22.64
11											22.98	22.60
12											22.96	22.68
13											22.94	22.70
14											22.92	22.66
15											22.90	22.64
16											22.92	22.60
17											22.88	22.60
18											22.86	22.58
19											22.84	22.60
20											22.82	22.58
21											22.78	22.54
22											22.74	22.56
23											22.88	22.78
24											22.76	22.78
25											22.76	22.78
26											22.74	22.90
27											22.74	22.90
28											22.68	22.90
29											22.68	22.90
30											22.64	22.90
31											22.70	22.96

Λεκάνη Ἀλιάκμονος — **32. Ἄνω Ρυθμιστικόν Φράγμα,** ἀνάντη ΧΜ 5+490
Περιφερική Διῶρυξ — 1935 - 1936 (ΓΕ) Ὑψόμ. «0» πήχεως: —

Ἡμερ.	IX	X	XI	XII	I	II	III	IV	V	VI	VII	VIII
1	22.90	23.04	22.70	22.90	23.12	23.80	23.86	23.52	23.52	23.36		
2	22.90	23.04	22.70	22.88	23.10	23.46	24.00	23.58	23.70	23.52		
3	22.90	23.06	22.70	22.86	23.14	23.34	23.60	23.56	23.70	23.46		
4	22.90	23.04	22.74	23.00	23.14	23.70	23.50	23.55	24.00	23.42		
5	22.90	23.08	22.70	23.06	23.70	24.50	23.54	23.50	24.17	23.40		
6	22.90	23.10	22.72	23.00	24.10	23.80	23.70	23.50	23.80	23.38		
7	22.90	23.10	22.70	22.96	23.66	24.00	23.60	23.62	24.90	23.36		
8	22.94	23.10	22.70	23.00	23.46	24.20	23.60	23.66	24.50	23.30		
9	22.94	23.10	22.70	23.80	23.36	23.60	23.30	23.65	24.36	23.30		
10	22.94	23.10	22.70	28.00	23.30	23.60	23.53	23.65	24.04	23.37		
11	22.96	23.90	22.70	25.00	23.26	23.58	23.48	23.62	23.90	23.39		
12	22.96	22.80	22.70	23.90	23.16	23.46	23.46	23.75	23.86	23.30		
13	22.98	22.80	22.70	24.16	23.16	23.50	23.46	23.60	23.74	23.26		
14	22.98	22.80	22.68	24.00	23.10	23.50	23.50	23.56	23.68	23.26		
15	22.98	22.76	22.68	23.80	23.10	23.40	23.50	23.55	23.64	23.20		
16	22.98	22.76	22.68	23.60	23.10	23.38	23.48	23.50	23.60	23.20		
17	22.98	22.74	22.68	23.46	23.10	23.36	23.80	23.48	23.64	23.18		
18	22.98	22.74	22.70	23.32	23.10	23.46	24.00	23.50	24.10	23.15		
19	22.98	22.74	22.72	23.30	23.10	23.48	23.70	23.46	23.72	23.26		
20	23.00	22.74	22.86	23.40	23.10	23.40	23.70	23.42	23.64	23.25		
21	23.00	22.74	22.78	23.24	23.10	23.60	23.66	23.40	23.60	23.20		
22	23.00	22.78	22.82	23.24	23.10	23.50	23.60	24.45	23.56	23.15		
23	23.04	22.92	24.18	23.40	23.08	23.54	23.58	24.70	23.90	23.10		
24	23.10	24.00	23.26	23.24	23.08	24.00	23.57	24.00	23.30	23.08		
25	23.00	22.90	23.00	23.20	23.08	24.00	23.57	24.80	23.74	23.16		
26	23.00	22.80	22.98	23.20	23.08	23.80	23.57	23.80	23.64	23.20		
27		22.80	23.00	23.18	23.06	23.70	23.57	23.72	23.58	23.34		
28		22.70	22.98	23.20	23.06	23.70	23.68	23.68	23.54	23.30		
29		22.78	23.10	23.18	23.60	24.40	23.80	23.63	23.80	23.26		
30		22.70	23.07	23.14	23.20		23.70	23.55	23.66	23.22		
31		22.70		23.14	23.26		23.65		23.60			

Λεκάνη Ἀλιάκμονος — **32. Ἄνω Ρυθμιστικόν Φράγμα,** ἀνάντη ΧΜ 5+490
Περιφερική Διῶρυξ — 1937 - 1938 (ΕΤΥΕΜ) Ὑψόμ. «0» πήχεως: —

Ἡμερ.	IX	X	XI	XII	I	II	III	IV	V	VI	VII	VIII
1	22.90	22.94	23.00	23.26	23.30	23.18	23.20	23.24	23.56	23.36	23.02	22.90
2	**22.84**	23.10	23.00	23.24	23.30	23.18	23.20	23.24	23.64	23.32	23.08	22.90
3	22.90	23.14	23.14	23.22	23.30	23.20	23.20	23.22	23.60	23.28	23.06	22.90
4	23.00	23.00	23.64	23.22	23.28	23.36	23.20	23.26	23.56	23.26	23.04	22.90
5	23.36	22.98	23.70	**24.40**	23.26	23.20	23.20	23.26	23.54	23.30	23.02	22.90
6	23.00	22.98	23.96	23.82	23.20	23.26	23.20	23.30	23.52	23.32	23.00	22.92
7	22.98	22.98	23.70	23.36	23.20	23.24	23.20	23.30	23.50	23.34	22.98	22.92
8	22.98	22.98	23.50	23.48	23.18	23.22	23.20	23.26	23.54	23.34	22.96	22.94
9	22.98	22.98	23.30	23.42	23.18	23.22	23.20	23.24	23.54	23.32	22.96	22.96
10	22.98	23.62	23.26	23.40	23.18	23.22	23.20	23.22	23.54	23.32	22.96	23.00
11	22.98	23.40	23.20	23.34	23.18	23.22	23.20	23.24	23.98	23.30	22.94	23.00
12	22.98	23.10	23.24	23.32	23.20	23.22	23.20	23.40	23.80	23.30	22.94	23.00
13	22.96	23.08	23.26	23.42	23.28	23.20	23.22	24.22	23.70	23.28	22.94	22.98
14	23.00	23.06	23.22	23.36	23.22	23.34	23.24	23.64	23.66	23.28	22.94	22.98
15	22.98	23.04	23.20	23.52	23.22	23.36	23.22	23.48	23.62	23.24	22.94	23.00
16	22.98	23.02	23.18	23.44	23.22	23.28	23.22	23.44	23.54	23.24	22.94	22.98
17	22.94	23.00	23.14	24.10	23.22	23.28	23.22	23.48	23.52	23.22	22.92	22.94
18	22.92	22.98	23.12	23.68	23.20	23.28	23.22	23.48	23.50	23.20	22.92	22.94
19	22.90	23.00	23.54	23.66	23.20	23.28	23.22	23.50	23.48	23.20	22.96	22.94
20	22.90	23.06	23.30	23.50	23.20	23.28	23.22	24.20	23.46	23.18	23.00	22.94
21	22.90	23.06	23.22	23.42	23.22	23.28	23.26	24.38	23.46	23.18	23.00	22.94
22	22.90	23.04	23.22	23.38	23.26	23.28	23.26	24.04	23.46	23.16	23.00	22.94
23	22.90	23.02	23.18	23.34	23.22	23.24	23.26	23.78	23.44	23.14	23.00	22.94
24	22.90	23.02	23.24	23.30	23.22	23.24	23.26	23.68	23.54	23.14	22.96	22.94
25	22.90	23.02	23.20	23.28	23.22	23.20	23.28	23.60	23.54	23.12	22.96	22.92
26	22.90	23.00	23.34	23.28	23.22	23.18	23.28	23.64	23.48	23.10	22.94	22.92
27	22.90	23.00	23.70	23.28	23.22	23.18	23.26	23.56	23.46	23.08	22.94	22.92
28	22.90	23.00	23.40	23.28	23.22	23.18	23.26	23.60	23.44	23.04	22.94	22.92
29	22.88	23.00	23.36	23.34	23.20		23.26	23.52	23.40	23.04	22.94	22.92
30	22.88	23.00	23.30	23.34	23.20		23.24	23.52	23.38	23.02	22.94	22.92
31		23.00		23.34	23.22		23.24		23.38		22.94	22.92

Λεκάνη Ἀλιάκμονος — **32. Ἄνω Ρυθμιστικόν Φράγμα,** ἀνάντη ΧΜ 5+490
Περιφερική Διῶρυξ — 1938 - 1939 — (ΕΤΥΕΜ) Ὑψόμ. «0» πήχεως: —

Ημερ.	IX	X	XI	XII	I	II	III	IV	V	VI	VII	VIII
1	**22.92**	23.06	23.20	23.28	23.44	23.66	23.44	23.70	23.90	23.32	23.32	23.18
2	22.92	23.06	23.20	23.20	23.38	23.56	23.42	23.68	23.70	23.30	23.30	23.17
3	22.94	23.06	23.24	23.56	23.36	23.52	23.50	23.66	23.70	23.30	23.30	23.17
4	22.94	23.06	23.18	23.78	23.34	23.50	23.46	23.62	23.65	23.29	23.29	23.15
5	22.94	23.08	23.14	24.36	23.34	23.46	23.40	23.60	24.22	23.42	23.42	23.15
6	22.94	23.06	23.14	23.64	23.32	23.46	23.38	23.60	24.16	23.40	23.40	23.15
7	22.94	23.08	23.16	23.46	23.34	23.46	23.38	23.64	23.90	23.38	23.38	23.13
8	22.94	23.06	23.14	23.76	23.78	23.44	23.36	23.74	23.82	23.37	23.37	23.10
9	22.94	23.08	23.14	23.46	23.50	22.42	23.40	23.76	23.80	23.35	23.35	23.10
10	22.94	23.06	23.14	23.36	23.42	22.42	23.38	23.72	23.76	23.31	23.31	23.10
11	22.94	23.06	23.14	23.40	23.38	22.42	23.38	23.70	23.72	23.30	23.30	23.10
12	22.98	23.06	23.16	23.48	23.38	23.38	23.38	23.70	23.64	23.30	23.30	23.09
13	22.98	23.04	23.14	23.38	23.36	23.38	23.38	23.66	23.64	23.32	23.32	23.09
14	22.98	23.06	23.14	23.32	23.38	23.38	23.44	23.68	23.64	23.32	23.32	23.07
15	22.98	23.04	25.14	23.34	23.38	23.36	23.54	23.70	23.64	23.30	23.30	23.07
16	23.00	23.04	23.14	23.32	23.36	23.36	23.48	23.72	23.62	23.30	23.30	23.05
17	23.06	23.04	23.14	23.36	23.36	23.36	23.46	23.70	23.60	23.29	23.29	23.06
18	23.04	23.04	23.14	23.48	23.34	23.36	23.42	23.74	23.58	23.23	23.25	23.05
19	23.06	23.06	23.14	23.44	23.36	23.36	23.42	23.72	23.58	23.20	23.23	23.05
20	23.06	23.06	23.26	23.40	23.36	23.36	23.42	23.92	23.58	23.20	23.20	23.05
21	23.06	23.04	23.20	23.42	23.38	23.34	23.42	23.90	23.54	23.20	23.20	23.05
22	23.04	23.06	23.18	23.90	23.26	23.36	24.04	23.80	23.54	23.19	23.20	23.05
23	23.04	23.10	23.10	23.70	23.28	23.38	23.62	23.74	23.50	23.19	23.19	23.05
24	23.04	23.10	23.30	24.28	23.46	23.36	23.50	23.88	23.50	23.19	23.19	23.05
25	23.00	23.10	23.18	24.72	**25.10**	23.36	23.66	24.38	23.50	23.18	23.19	23.05
26	23.02	23.12	23.18	23.84	23.90	23.36	23.86	24.02	23.48	23.18	23.18	23.08
27	23.06	23.14	23.16	23.68	23.72	23.36	23.62	23.88	23.48	23.17	23.18	23.08
28	23.06	23.18	23.14	23.52	23.70	23.48	23.68	23.80	23.48	23.20	23.17	23.08
29	23.04	23.26	23.14	23.46	23.68		24.62	23.76	23.50	23.20	23.20	23.20
30	23.04	23.48	23.18	23.44	23.58		23.94	23.74	23.50	23.18	23.20	23.25
31		23.26		23.56	23.52		23.80		23.41		23.18	23.20

Λεκάνη Ἀλιάκμονος — **32. Ἄνω Ρυθμιστικόν Φράγμα,** ἀνάντη ΧΜ 5+490
Περιφερική Διῶρυξ — 1939 - 1940 — (ΕΤΥΕΜ) Ὑψόμ. «0» πήχεως: —

Ημερ.	IX	X	XI	XII	I	II	III	IV	V	VI	VII	VIII
1	23.20			23.50	23.80	23.75	23.70	23.90	24.70	23.90	23.90	23.50
2	23.20			23.50	23.70	23.80	23.70	23.85	24.50	23.85	23.83	23.48
3	23.18			23.45	23.70	23.80	23.70	23.85	24.20	23.85	23.78	23.45
4	23.18			23.45	23.60	23.75	23.70	23.80	24.15	24.20	23.70	23.40
5	23.18			23.54	23.65	23.75	23.70	23.80	24.10	24.55	23.88	23.40
6	23.28			23.52	23.75	23.75	23.70	24.40	24.10	24.30	24.10	23.40
7	23.27			23.70	24.25	23.75	23.70	25.10	24.30	24.23	23.75	23.50
8	23.27			23.90	23.90	23.75	23.70	24.50	24.43	24.40	23.70	23.45
9	23.27			23.70	23.80	23.70	23.70	24.50	24.40	24.20	23.70	23.45
10	23.27			23.65	23.70	23.70	23.70	24.40	24.20	24.10	23.80	23.45
11	23.27	22.70		23.60	23.70	23.80	23.70	26.40	24.10	24.00	24.10	23.40
12	23.27	23.40		23.70	23.70	23.70	23.65	25.30	24.10	23.95	23.75	23.40
13	23.26	23.70		24.35	23.70	23.70	23.65	24.70	24.10	23.85	23.70	23.38
14	23.26	23.50		23.80	23.70	23.70	23.65	24.40	24.00	24.00	23.70	23.65
15	23.26	23.50		23.70	23.65	23.80	23.70	24.20	24.00	24.00	23.67	23.66
16	23.40	23.45		23.75	23.70	23.70	23.70	24.10	24.00	23.85	23.65	23.58
17	23.41	23.45		23.80	23.65	23.70	23.95	24.00	24.10	23.85	23.60	23.50
18	23.35	23.40		23.85	23.70	23.70	23.90	24.00	24.15	23.90	23.58	23.45
19	23.32	23.40		23.90	23.65	23.70	23.85	23.95	24.10	23.80	23.55	23.45
20	23.30	23.40		24.00	24.00	23.75	23.75	23.95	24.05	23.70	23.55	23.48
21	23.30	23.40		24.60	23.80	23.70	23.70	24.00	23.95	23.85	23.50	23.45
22	23.30	22.40		24.10	23.95	23.70	23.70	24.00	23.90	23.78	23.50	23.45
23	23.28	23.40		23.95	23.80	23.70	23.70	24.00	23.90	23.70	23.50	23.40
24	23.28	23.40		23.85	23.75	23.70	23.70	24.00	24.00	23.70	23.50	23.40
25	23.32	23.40		23.80	23.95	23.70	23.70	24.00	24.08	23.70	23.47	23.38
26	23.30	24.20		23.80	25.05	23.70	23.70	23.90	24.20	23.70	23.45	23.38
27	23.30	24.10		23.90	24.70	23.70	23.80	23.95	24.00	23.70	23.45	23.37
28	23.34	23.60		23.85	24.30	23.70	23.90	24.00	23.95	23.68	23.40	23.35
29	23.50	23.60		23.70	23.90	23.70	23.95	24.00	23.90	23.68	23.55	23.35
30	23.55	23.40		23.85	23.80		24.00	23.95	23.90	24.15	23.45	23.35
31		23.40		23.90	23.75		24.00		23.90		23.55	23.35

Λεκάνη Ἀλιάκμονος
Περιφερικὴ Διῶρυξ

32. Ἄνω Ρυθμιστικὸν Φράγμα, ἀνάντη ΧΜ 5+490
1940 - 1941 (ΕΤΥΕΜ) Ὑψόμ. «0» πήχεως: —

Ημερ.	IX	X	XI	XII	I	II	III	IV	V	VI	VII	VIII
1	23.35	23.50	24.00	25.40	23.80	24.00						
2	23.45	23.52	23.70	24.20	23.90	23.95						
3	23.45	23.52	23.70	23.90	24 90	24.20						
4	23.40	23.50	23·60	23.90	24.30	24.05						
5	23.40	23.50	23.60	23.70	24.20	24.00						
6	23.40	23.50	23.58	23.70	24.10	24.50						
7	23.38	23.50	23.45	23.70	23.90	25.80						
8	23.38	23.48	23.45	23.70	23,80	24.55						
9	23.38	23.48	23.70	23.80	23.90	24.40						
10	23.38	23.48	24.30	24.30	24.20	24.30						
11	23.40	23.50	23.85	24.00	24.20	24.10						
12	23.40	23.50	23.80	24.50	24.00	24.10						
13	23.40	23 55	23.70	24.00	23.85	24.10						
14	23.40	23.55	23.65	23.80	23.90	24.05						
15	23.40	23.55	23.60	23.80	23.90	24.00						
16	23.40	23.55	23.60	23.80	24.20	24.00						
17	23.40	23.60	23.60	23.80	24.45	24 00						
18	23.40	23.60	23.60	23.80	24.40	24.05						
19	23.40	23.55	23.60	23.80	24.10	24.25						
20	23.38	23.45	23.60	23.80	24.00	24.40						
21	23.38	23.58	23.60	23.80	24.00	24.10						
22	23.40	23.58	23.60	23.70	24.10	24.35						
23	23.45	23.65	23.60	23.95	24.00	24.20						
24	23.45	23.68	23.80	23.90	24.10	24.10						
25	23.45	23.70	23.70	24.25	24.10	24.00						
26	23.50	24.80	23.80	24.10	24.10	24.10						
27	23.50	23.90	23.70	24.00	24.10	24.10						
28	23.50	23.80	23.60	24.00	24.00	24.10						
39	23.52	23.70	23.60	23.90	24.00							
30	23.50	26.00	23.60	23.90	24.00							
31		25.60		23.70	23.95							

Λεκάνη Ἀλιάκμονος
Περιφερικὴ Διῶρυξ

32. Ἄνω Ρυθμιστικὸν Φράγμα, ἀνάντη ΧΜ 5+490
1941 - 1942 (ΥΣΣΥΕΜ) Ὑψόμ. «0» πήχεως: —

Ἡμερ.	IX	X	XI	XII	I	II	III	IV	V	VI	VI	VIII
1					24.60	23.90	24.50	24.90	24.50			
2					23.90	24.00	24.90	24.70	24.40			
3					23.90	24.20	24.50	24.40	24.40			
4					23.90	24.20	24.50	24.40	24.40			
5					23.90	24.10	24.40	24.40	24.40			
6					23.90	24.10	24.40	24.40	24.30			
7					24.20	24.20	24.40	24.40	24.30			
8					24.10	24.10	24.50	24.40	24.30			
9					24.00	24.10	24.50	24.40	24.20			
10					24.10	24.10	24.40	24.50	24.20			
11					24.00	24.20	24.40	24.50	24.20			
12					24.20	24.10	24.40	24.50	24.30			
13					24.00	24.20	24.40	24.40	24.30			
14					24.00	24.10	24.40	24.40	24.30			
15					23.90	24.10	24.40	24.40	24.30			
16					24.00	25.00	24.40	24.30	24.30			
17					24.00	24.30	24.40	24.30	24.20			
18					24.10	24.20	24.40	24.30	24.20			
19					24.10	24.10	24.40	24.30	24.20			
20					24.00	24.10	24.40	24.30	24.20			
21					24.00	24.00	24.40	24.30	24.10			
22					24.00	24.00	24.50	24.30	24.10			
23					24.00	24.00	24.50	24.30	24.10			
24					23.90	24.10	24.50	24.30	24.10			
25					24.00	24.20	24.40	24.40	24.00			
26					24.00	26.00	24.40	24.30	24.00			
27					23.90	25.10	24.30	24.30	24.00			
28					23.90	24.50	24.30	24.30	24.00			
29					23.90		24.40	24.30	24.00			
30					23.90		25.00	24.40	24.00			
31					23.90		24.80		24.00			

Λεκάνη Ἀλιάκμονος
Περιφερική Διῶρυξ

32. Ἄνω Ρυθμιστικόν Φράγμα, ἀνάντη ΧΜ 5+490
1942 - 1943 (ΥΣΣΥΕΜ) Ὑψόμ. «0» πήχεως: —

Ἡμερ.	IX	X	XI	XII	I	II	III	IV	V	VI	VII	VIII
1						23.90	23.90	24.00	23.90	23.90	24.20	23.70
2						23.90	23.90	24.00	23.90	23.90	24.00	23.70
3						23.90	23.90	24.00	23.90	24.00	23.90	23.70
4						23.90	23.90	24.00	23.90	24.10	23.90	23.70
5						23.90	23.90	24.00	23.90	23.90	23.80	23.70
6						23.90	23.90	23.90	23.90	23.90	23.80	23.70
7						23.90	23.90	23.90	23.90	23.90	23.80	23.70
8						23.90	23.90	23.90	23.90	23.90	23.80	23.70
9						23.90	23.90	24.00	24.00	23.90	23.80	23.70
10						24.30	23.90	24.00	24.00	23.90	23.80	23.70
11						24.10	23.90	24.00	23.90	23.80	23.80	23.70
12						24.00	23.90	23.90	23.90	23.80	23.80	23.70
13						24.00	23.90	23.90	23.90	23.80	23.80	23.70
14						23.90	23.90	23.90	23.90	23.80	23.80	23.70
15						23.90	23.90	23.90	23.90	23.80	23.80	23.70
16					24.10	23.90	23.90	23.90	23.90	23.80	23.80	23.70
17					24.10	23.90	23.90	23.90	23.90	23.80	23.80	23.70
18					24.00	23.90	23.90	23.90	23.90	23.80	23.70	23.70
19					24.00	23.90	23.90	23.90	23.90	23.90	23.80	23.70
20					23.90	23.90	23.90	23.90	23.90	24.00	23.80	23.70
21					23.90	23.90	23.90	23.90	23.90	23.90	23.80	23.70
22					23.90	23.90	23.90	23.90	23.90	23.90	23.80	23.70
23					23.90	23.90	23.90	23.90	23.90	23.90	23.80	23.70
24					23.90	23.90	23.90	23.90	23.90	23.90	23.80	23.70
25					23.90	23.90	23.90	23.90	23.90	23.90	23.80	23.70
26					23.90	23.90	23.90	23.90	23.90	23.90	23.80	23.70
27					23.90	23.90	23.90	23.90	23.90	23.80	23.80	23.70
28					23.90	23.90	23.90	23.90	23.90	23.80	23.80	23.70
29					23.90		23.90	23.90	23.90	23.90	23.80	23.70
30					23.90		23.90	23.90	23.90	24.00	23.80	23.70
31					23.90		23.90		23.90		23.80	23.70

Λεκάνη Ἀλιάκμονος
Περιφερική Διῶρυξ

33. Ἄνω Ρυθμιστικόν Φράγμα, κατάντη ΧΜ 6+000
1937 - 1938 (ΕΤΥΕΜ) Ὑψόμ. «0» πήχεως: —

Ἡμερ.	IX	X	XI	XII	I	II	III	IV	V	VI	VII	VIII
1					22.96	22.94	22.98	23.00	23.32	23.14	22.98	22.88
2					22.96	22.94	23.00	23.00	23.40	23.14	22.98	22.98
3					22.96	22 98	22.98	23.02	23.36	23.14	22.96	22.88
4					22.94	23.06	22.98	23.02	23.32	23.12	22.94	22.88
5					22.92	23.04	22.98	23.02	23.30	23.14	22.94	22.88
6					22.90	23.00	22.98	23.04	23.28	23.10	22.92	22.90
7					22.90	22.98	22.98	23.06	23.26	23.08	22.90	22.90
8					22.86	22.98	22.98	23.04	23.30	23.06	22.90	22.92
9					22.86	22.98	22.98	23.04	23.30	23.04	22.90	22.94
10					22.86	22.98	22.98	23.04	23.30	23.02	22.90	22.98
11					22.86	22.98	22.98	23.08	23.74	23.00	22.90	22.98
12					22.90	22.98	22.98	23.20	23.54	23.00	22.90	22.98
13					23.00	23.04	23.00	23.90	23.44	22.96	22.90	22.96
14					22.98	23.10	23.02	23.38	23.42	22.94	22.90	22.96
15					22.96	23.10	23.00	23.28	23.40	22.92	22.90	22.98
16					22.96	23.02	23.00	23.24	23.34		22.90	22·96
17					22·96	23.02	23.00	23.26	23.30		22.88	22.92
18					22.94	23.02	22.98	23.26	23.30		22.88	22.92
19					22.92	23.00	22.98	23.28	23.28		22.92	22.92
20					22.92	23.02	22.98	23.90	23.26		22.94	22.92
21					22.94	23.02	23.02	24.04	23.26		22.94	22.92
22					22.94	23.02	23.00	23.62	23.26		22.94	22.92
23					22.94	23.00	23.04	23.52	23.24		22.94	22.92
24					22.94	22.98	23.04	23.42	23.34		22.90	22.90
25					22.94	22.96	23.06	23.34	23.32		22.90	22.90
26					22.94	22·96	23.08	23.38	23.24		22.88	22.90
27					22.94	22.96	23.06	23.32	23.22		22.88	22.90
28					22.94	22.96	23.06	23.36	23.18		22.88	22.90
29					22.94		23.06	23.30	23.18		22.88	22.90
30					22.94		23.04	23.28	23.16		22.88	22.90
31					22.98		23.04		23.16		22.88	22.90

Λεκάνη Ἀλιάκμονος
Περιφερικὴ Διῶρυξ

33. Ἄνω Ρυθμιστικὸν Φράγμα, κατάντη ΧΜ 6+000
1938 - 1939 (ΕΤΥΕΜ - ΥΣΣΥΕΜ) Ὑψόμ. «0» πήχεως : —

Ἡμερ.	IX	X	XI	XII	I	II	III	IV	V	VI	VII	VIII
1	22.90	22.96	23.10	23.20	23.28	23.30	23.24	23.50	23.74	24.00	23.22	23.08
2	**22.88**	22.96	23.20	23.10	23.22	23.42	23.22	23.50	23.50	24.00	23.20	23.07
3	22.92	22.96	23.12	23.46	23.20	23.32	23.30	23.48	23.50	23.70	23.20	23.07
4	22.92	22.96	23.08	23.66	23.18	23.30	23.26	23.48	23.48	23.62	23.29	23.05
5	22.92	22.96	23.08	24.24	23.18	23.26	23.20	23.42	24.00	23.50	23.32	23.05
6	22.92	22.96	23.08	23.50	23.16	23.26	23.16	23.40	23.94	23.46	23.30	23.05
7	22.92	22.98	23.10	23.36	23.18	23.26	23.18	23.48	23.70	23.50	23.28	23.03
8	22.92	22.98	23.06	23.66	23.58	23.24	23.16	23.54	23.62	23.46	23.27	23.00
9	22.92	23.00	23.08	23.34	23.70	23.20	23.20	23.64	23.56	23.48	23.25	23.00
10	22.92	23.00	23.08	23.28	23.26	23.20	23.18	23.58	23.56	23.40	23.21	23.00
11	22.92	23.00	23.08	23.30	23.24	23.20	23.18	23.54	23.52	23.40	23.20	23.00
12	22.96	2..00	23.08	23.38	23.24	23.18	23.18	23.54	23.54	23.40	23.20	22.99
13	22.96	22.96	23.06	23.28	23.22	23.18	23.18	23.52	23.54	23.38	23.22	22.99
14	22.96	22.96	23.06	23.20	23.28	23.18	23.24	23.52	23.54	23.37	23.22	22.97
15	22.96	22.96	23.06	23.24	23.28	23.16	23.34	23.54	23.54	23.36	23.20	22.87
16	22.98	22.96	23.06	23.22	23.26	23.16	23.28	23.56	23.52	23.32	23.20	22.95
17	23.00	22.98	23.06	23.24	23.26	23.16	23.26	23.50	23.50	23.30	23.19	22.96
18	23.00	22.98	23.06	23.38	23.26	23.16	23.22	23.54	23.44	23.30	23.15	22.95
19	23.00	22.98	23.06	23.34	23.24	23.16	23.22	23.52	23.44	23.30	23.13	23.95
20	23.02	23.02	23.16	23.30	23.24	23.16	23.22	23.72	23.44	23.30	23.10	22.95
21	23.02	23.02	23.10	23.32	23.24	23.14	23.22	23.70	23.40	23.29	23.10	22.95
22	23.02	23.02	23.10	23.80	23.22	23.16	23.84	23.64	23.40	23.29	23.10	22.95
23	23.02	23.06	23.10	23.60	23.24	23.18	23.42	23.58	23 38	23.28	23.09	22.95
24	23.02	23.06	23.20	24.18	23.28	23.16	23.30	23.68	23.48	23.30	23.09	22.95
25	22.98	23.06	23.10	**24.62**	25.00	23.16	23.46	24.20	23.48	23.27	23.09	22.95
26	23.00	23.06	23.10	23.74	23.80	23.16	23.68	23.82	23.28	23.25	32.08	22.98
27	23.04	23.06	23.08	23.58	23.60	23.16	23.40	23.72	23.28	23.25	23.08	22.98
28	23.04	23.08	23.06	23.42	23.58	23.24	23.48	23.60	23.28	23.23	23.07	22.98
29	23.02	23.16	23.06	23.36	23.58		23.42	23.56	23.40	23.30	23.10	23.10
30	23.02	23.34	23.08	23.34	23.48		23.74	23.54	23.40	23.26	23.10	23.15
31		23.14		23.46	23.42		23.60		23.32		23.08	23.10

Λεκάνη Ἀλιάκμονος
Περιφερικὴ Διῶρυξ

33. Ἄνω Ρυθμιστικὸν Φράγμα, κατάντη ΧΜ 6+000
1939 - 1940 (ΕΤΥΕΜ) Ὑψόμ. «0» πήχεως : —

Ἡμερ.	IX	X	XI	XII	I	II	III	IV	V	VI	VII	VIII
1	23.10			23.45	23.70	23.65	23.60	23.80	24.60	23.80	23.80	23.40
2	23.10			23.45	23.60	23.70	23.60	23.75	24.40	23.75	23.73	23.38
3	23.08			23.40	23.60	23.70	23.60	23.75	24.10	23.75	23.68	23.35
4	23.08			23.40	23.50	23.65	23.60	23.70	24.05	24.10	23.60	23.30
5	23.08			23.52	23.55	23.65	23.60	23.70	24.00	24.45	23.78	23.30
6	23.18			23.50	23.65	23.65	23.60	24.30	24.25	24.20	24.00	23.30
7	23.17			23.65	24.15	23.65	23.60	25.00	24.32	24.13	23.65	23.40
8	23.17			23.75	23.80	23.65	23.60	24.40	24.25	24.30	23.60	23.35
9	23.17			23.60	23.70	23.60	23.60	24.40	24.12	24.10	23.60	23.35
10	23.17			23.55	23.60	23.60	23.60	24.30	24.00	24.00	23.70	23.35
11	25.17	22.60		23.50	23.60	23.70	23.60	26.30	24.00	23.90	24.00	23.30
12	23.17	23.30		23.60	23.60	23.60	23.55	25.20	24.00	23.85	23.65	23.30
13	23.16	23.60		24.25	23.60	23.60	23.55	24.60	23.90	23.75	23.60	23.38
14	23.16	23.40		23.70	23.60	23.60	23.55	24.30	23.90	23.90	23.60	23.55
15	23.16	23.40		23.60	23.55	23.70	23.60	24.10	23.90	23.90	23.57	23.55
16	23.30	23.35		23.60	23.65	23.60	23.60	24.00	24.00	23.75	23.55	23.48
17	23.31	23.35		23.70	23.55	23.60	23.85	23.90	24.00	23.75	23.50	23.40
18	23.25	23.30		23.75	23.60	23.60	23.80	23.90	24.00	23.80	23.48	23.35
19	23.22	23.30		23.80	23.55	23.60	23.75	23.85	23.95	23.70	23.45	23.35
20	23.20	23.30		23.90	23.90	23.65	23.65	23.85	23.85	23.65	23.45	23.38
21	23.20	23.30		24.50	23.70	23.60	23.60	23.90	23.80	23.75	23.40	23.35
22	23.20	23 30		24.00	23.85	23.60	23.60	23.90	23.80	23.68	23.40	23.35
23	23.18	23.30		23.85	23.70	23.60	23.60	23.90	23.90	23.60	23.40	23.30
24	23.18	23.30		23.75	23.65	23.60	23.60	23.90	23.98	23.60	23.40	23.30
25	23.22	23.30		23.70	23.85 [1]	23.60	23.60	23.90	24.10	23.60	23.37	23.28
26	23.20	24.10		23.70	24.95	23.60	23.60	23.80	23.90	23.60	23.35	23.28
27	23.20	23.80		23.80	24.60	23.60	23.70	23.85	23.85	23.60	23.35	23.27
28	23.24	23.50		23.75	24.20	23.60	23.80	23.90	23.80	23.58	23.30	23.25
29	23.40	23.50		23.60	23.80	23.60	23.85	23.90	23.80	23.58	23.45	23.25
30	23.45	23.30		23.75	23.70		23.90	23.85	23.80	24.05	23.35	23.25
31		23.30		23.80	23.65		23.90		23.80		23.45	23.25

[1]) 9 μ.μ. 25.90.

Λεκάνη Ἀλιάκμονος
Περιφερική Διῶρυξ

33. Ἄνω Ρυθμιστικόν Φράγμα, κατάντη ΧΜ 6+000
1940 - 1941 (ΕΤΥΕΜ) Ὑψόμ. «0» πήχεως: —

Ἡμερ.	IX	X	XI	XII	I	II	III	IV	V	VI	VII	VIII
1	23.25	23.40	23.90	25.30	23.70	23.90						
2	23.45	23.42	23.60	24.10	23.80	23.85						
3	23.35	23.42	23.60	23.80	23.99	24.10						
4	23.30	23.40	23.50	23.80	24.20	23.95						
5	23.30	23.40	23.50	23.60	24.10	23.90						
6	23.30	23.40	23.48	23.60	24.00	24.40						
7	23.28	23.40	23.35	23.60	23.80	25.70						
8	23.28	23.38	23.35	23.60	23.70	24.45						
9	23.28	23.38	23.60	23.70	23.80	24.30						
10	23.28	23.38	24.20	24.20	24.10	24.20						
11	23.30	23.40	23.75	23.90	24.10	24.00						
12	23.30	23.40	23.70	24.40	23.90	24.00						
13	23.30	23.45	23.60	23.90	23.75	24.00						
14	23.30	23.45	23.55	23.70	23.80	23.95						
15	23.30	23.45	23.50	23.70	23.80	23.90						
16	23.30	23.45	23.50	23.70	24.10	23.90						
17	23.30	23.50	23.50	23.70	24.35	23.90						
18	23.30	23.50	23.50	23.70	24.30	23.95						
19	23.30	23.45	23.50	23.70	24.00	24.15						
20	23.28	23.35	23.50	23.70	23.90	24.30						
21	23.28	23.48	23.50	23.70	23.90	24.00						
22	23.30	23.48	23.50	23.60	24.00	24.25						
23	23.35	23.55	23.50	23.88	23.90	24.10						
24	23.35	23.58	23.70	23.80	24.00	24.00						
25	23.35	23.60	23.60	24.15	24.00	23.90						
26	23.40	24.70	23.70	24.00	24·00	24.00						
27	23.40	23.80	23.60	23.90	24.00	24.00						
28	23.40	23.70	23.50	23.90	23.90	24.00						
29	23.42	23.60	23.50	23.80	23.90							
30	23.40	25.90	23.70	23.80	23.90							
31		25.50		23.60	23.85							

Λεκάνη Ἀλιάκμονος
Περιφερική Διῶρυξ

33. Ἄνω Ρυθμιστικόν Φράγμα, κατάντη ΧΜ 6+000
1941 - 1942 (ΥΣΣΥΕΜ) Ὑψόμ. «0» πήχεως: —

Ἡμερ.	IX	X	XI	XII	I	II	III	IV	V	VI	VII	VIII
1					24.40	23.70	24.30	24.70	24.30			
2					23.70	23.80	24.70	24.50	24.20			
3					23.70	24.00	24.30	24.20	24.20			
4					23.70	24.00	24.30	24.20	24.20			
5					23.70	23.90	24.20	24.20	24.20			
6					23.70	23.90	24.20	24.20	24.10			
7					24.00	24.00	24.20	24.20	24.10			
8					23.90	23.90	24.30	24.20	24.10			
9					23.80	23.90	24.30	24.20	24.00			
10					23.90	23.90	24.20	24.30	24.00			
11					23.80	24.00	24.20	24.30	24.00			
12					24.00	23.90	24.20	24.30	24.10			
13					23.80	24.00	24.20	24.20	24.10			
14					23.80	23.90	24.20	24.20	24.10			
15					23.70	23.90	24.20	24.20	24.10			
16					23.80	24.80	24.20	24.10	24.10			
17					23.80	24.10	24.20	24.10	24.00			
18					23.90	24.00	24.20	24.10	24.00			
19					23.90	23.90	24.20	24.10	24.00			
20					23.80	23.90	24.20	24.10	24.00			
21					23.80	23.80	24.20	24.10	23.90			
22					23.80	23.80	24.30	24.10	23.90			
23					23.80	23.80	24.30	24.10	23.90			
24					23.80	23.90	24.30	24.10	23.90			
25					23.80	24.00	24.20	24.20	23.80			
26					23.80	25.80	24.20	24.10	23.80			
27					23.70	24.90	24.10	24.10	23.80			
28					23.70	24.30	24.10	24.10	23.80			
29					23.70		24.20	24.10	23.80			
30					23.70		24.80	24.20	23.80			
31					23.70		24.60		23.80			

Λεκάνη Ἀλιάκμονος — **33. Ἄνω Ρυθμιστικὸν Φράγμα,** κατάντη ΧΜ 6+000
Περιφερικὴ Διῶρυξ — 1942 - 1943 — (ΥΣΣΥΕΜ) Ὑψόμ. «0» πήχεως: —

Ἡμέρ.	IX	X	XI	XII	I	II	III	IV	V	VI	VII	VIII
1						23.80	23.80	23.90	23.80	23.80	24.10	23.60
2						23.80	23.80	23.90	23.80	23.80	23.90	23.60
3						23.80	23.80	23.90	23.80	23.90	23.80	23.60
4						23.80	23.80	23.90	23.80	24.00	23.80	23.60
5						23.80	23.80	23.90	23.80	23.80	23.70	23.60
6						23.80	23.80	23.80	23.80	23.80	23.70	23.60
7						23.80	23.80	23.80	23.80	23.80	23.70	23.60
8						23.80	23.80	23.80	23.80	23.80	23.70	23.60
9						23.80	23.80	23.90	23.90	23.80	23 70	23.60
10						24.20	23.80	23.90	23.90	23.80	23.70	23.60
11						24.00	23.80	23.90	23.80	23.70	23.70	23.60
12						23.90	23.80	23.80	23.80	23.70	23.70	23.60
13						23.90	23.80	23.80	23.80	23.70	23.70	23.60
14						23.80	23.80	23.80	23.80	23.70	23.70	23.60
15						23.80	23.80	23.80	23.80	23.70	23.70	23.60
16					24.00	23.80	23.80	23.80	23.80	23.70	23.70	23.60
17					24.00	23.80	23.80	23 80	23.80	23.70	23.70	23.60
18					23.90	23.80	23.80	23.80	23.80	23.70	23·70	23.60
19					23.90	23.80	23.80	23.80	23·80	23.80	23.70	23.60
20					23.80	23.80	23.80	23.80	23.80	23.90	23.70	23.60
21					23.80	23.80	23.80	23.80	23.80	23.80	23.70	23 60
22					23.80	23.80	23.80	23.80	23.80	23.80	23.70	23.60
23					23.80	23.80	23.80	23.80	23.80	23.80	23.70	23.60
24					23.80	23.80	23.80	23.80	23.80	23.80	23.70	23.60
25					23.80	23.80	23·80	23.80	23.80	23.80	23.70	23.60
26					23.80	23.80	23.80	23.80	23.80	23.80	23.70	23.60
27					23.80	23.80	23.80	23.80	23.80	23.70	23.70	23.60
28					23.80	23.80	23.80	23.80	23.80	23.70	23.70	23.60
29					23.80		23.80	23.80	23.80	23.80	23.70	23.60
30					23.80		23.80	23.80	23·80	23.90	23.70	23.60
31					23.80		23.80		23.80		23.70	23.60

Λεκάνη Ἀλιάκμονος — **35. Βετίστης,** ὁδογέφυρα κατάντη συμβολῆς Ἀραπίτσης
Περιφερικὴ Διῶρυξ — 1934 - 1935 — (ΓΕ) Ὑψόμ «0» πήχεως: —

Ἡμέρ.	IX	X	XI	XII	I	II	III	IV	V	VI	VII	VIII
1											19.46	19.18
2											19.43	19.20
3											19.40	19.20
4											19.39	19.18
5											19.37	19.16
6											19.34	19.13
7											19.30	19.11
8											19.50	19.11
9											19.44	19.10
10											19.43	19.10
11											19.40	19.10
12											19.40	19.10
13											19.38	19.10
14											19.35	19.10
15											19.33	19.10
16											19.32	19.10
17											19.30	19.09
18											19.30	19.08
19											19.30	19.08
20											19.29	19.07
21											19.24	19.06
22											19.18	19.06
23											19.18	19.06
24											19.20	19.06
25											19.20	19.06
26											19.10	19.06
27											19.19	19.06
28											19.17	19.06
29											19.14	19.06
30											19.14	19.06
31											19.18	19.06

Λεκάνη Ἀλιάκμονος
Περιφερική Διῶρυξ

35. Βετίστης, ὀδογεφύρα κατάντη συμβολῆς Ἀραπίτσης
1935 - 1936 (ΓΕ) Ὑψόμ. «0» πήχεως: —

Ἡμερ.	IX	X	XI	XII	I	II	III	IV	V	VI	VII	VIII
1	19.06		19.40	19.63	20.87	21.40	21.35	21.18	21.20	21.28		
2	19.06		19.35	19.59	20.87	20.98	21.20	21.10	21.24	21.26		
3	19.04		19.38	19.60	20.87	20.90	21.10	21.09	21.30	21.22		
4	19.04		19.38	19.78	20.86	21.40	21.07	21.08	21.50	21.20		
5	19.03		19.38	19.98	20.90	22.05	21.04	21.08	21.85	21.10		
6	19.02		19.30	19.94	21.96	21.20	21.06	21.08	22.40	21.19		
7	19.02		19.40	19.79	21.31	21.35	21.08	21.15	22.40	21.18		
8	19.02		19.40	19.69	21.05	21.70	21.06	21.15	22.20	21.14		
9	19.02		19.40	20.16	21.00	21.15	21.03	21.16	22.00	21.10		
10	19.02		19.40	20.16	20.98	21.04	21.05	21.18	21.60	21.13		
11	19.02		19.40	23.65	20.97	21.05	21.00	21.20	21.62	21.11		
12	19.02		19.40	21.32	20.91	20.97	21.00	21.24	21.40	21.10		
13	19.02		19.40		20.88	20.97	21.00	21.18	21.50	21.09		
14	19.02	19.29	19.40		20.86	20.97	21.05	21.17	21.35	21.07		
15	19.02	19.30	19.40		20.87	20.96	21.09	21.08	21.35	21.07		
16	19.02	19.30	19.40		20.85	20.95	21.01	21.10	21.30	21.05		
17	19.04	19.30	19.40		20.86	20.94	21.18	21.08	21.40	21.05		
18	19.04	19.30	19.39		20.85	20.97	23.00	21.08	21.90	21.02		
19	19.04	19.28	19.54		20.84	21.06	21.55	21.07	21.45	21.10		
20	19.05	19.28	19.50		20.83	20.98	21.20	21.05	21.40	21.10		
21	19.09	19.28	19.42		20.82	21.07	21.08	21.00	21.35	21.08		
22	19.10	19.30	19.44		20.81	21.04	21.04	21.70	21.30	21.04		
23	19.10	19.44	20.26		20.80	21.03	21.03	22.50	21.50	21.00		
24	19.10	19.70	20.12		20.79	21.43	21.01	22.15	21.45	21.00		
25	19.10	19.69	19.77		20.79	21.48	21.00	21.50	21.40	21.00		
26	19.10	19.59	19.68		20.79	21.24	21.00	21.40	21.35	21.03		
27		19.60	19.73		20.79	21.10	21.05	21.40	21.34	21.00		
28		19.50	19.70		20.79	21.12	21.10	21.30	21.32	21.10		
29		19.50	19.84		21.15	21.59	21.50	21.25	21.37	21.10		
30		19.42	19.80		20.88		21.30	21.20	21.32	21.05		
31		19.40			20.87		21.20		21.30			

Λεκάνη Ἀλιάκμονος
Περιφερική Διῶρυξ

35. Βετίστης, ὀδογέφυρα κατάντη συμβολῆς Ἀραπίτσης
1937 - 1938 (ΕΤΥΕΜ) Ὑψόμ. «0» πήχεως: —

Ἡμερ.	IX	X	XI	XII	I	II	III	IV	V	VI	VII	VIII
1		20.68	20.65	20.85	21.02	20.78	20.84	20.85	21.10	20.90	20.60	20.50
2		20.89	20.70	20.80	20.97	20.76	20.83	20.84	21.15	20.90	20.60	20.50
3		20.82	20.86	20.75	20.95	20.80	20.82	20.85	21.12	20.88	20.64	20.50
4		20.83	21.14	20.75	20.90	20.84	20.80	20.84	21.10	20.85	20.60	20.50
5		20.70	21.30	21.70	20.88	20.85	20.79	20.86	21.08	20.83	20.60	20.50
6		20.68	21.40	21.30	20.90	20.80	20.82	20.87	21.05	20.82	20.58	20.65
7		20.70	21.24	21.14	20.90	20.80	20.82	20.92	21.10	20.80	20.58	20.60
8		20.74	21.10	21.09	20.89	20.81	20.83	20.88	21.12	20.80	20.57	20.50
9		20.68	20.98	21.05	20.87	20.78	20.82	20.86	21.08	20.80	20.57	20.60
10		20.94	20.89	21.00	20.84	20.78	20.80	20.85	21.10	20.78	20.56	20.65
11		20.86	20.84	20.98	20.83	20.77	20.80	20.87	21.35	20.78	20.56	20.60
12		20.80	20.78	20.95	20.86	20.82	20.84	21.00	21.30	20.78	20.55	20.65
13		20.80	20.86	20.98	20.87	20.87	20.82	21.65	21.25	20.76	20.55	20.60
14		20.80	20.82	20.97	20.87	20.92	20.85	21.10	21.20	20.75	20.55	20.65
15		20.70	20.78	20.93	20.88	20.92	20.84	21.00	21.15	20.75	20.55	20.65
16		20.66	20.72	20.90	20.86	20.88	20.83	21.02	21.10	20.73	20.52	20.65
17		20 64	20.70	21.36	20.83	20.87	20.82	21.97	21.08	20.72	20.52	20.60
18		20.68	20.78	21.15	20.84	20.85	20.83	20.95	21.05	20.70	20.50	20.60
19		20.76	21.10	21.05	20.85	20.86	20.82	21.00	21.03	20.70	20.50	20.60
20		21.00	20.95	20.90	20.80	20.88	20.83	21.50	21.00	20.70	20.50	20.60
21		21.04	20.87	20.88	20.90	20.90	20.85	21.65	21.02	20.68	20.55	20.60
22		20.96	20.82	21.00	20.95	20.90	20.84	21.45	21.00	20.68	20.58	20.55
23		20.82	20.77	20.95	20.90	20.90	20.85	21.24	21.00	20.66	20.70	20.50
24		20.78	20.73	20.90	20.90	20.85	20.84	21.15	21.03	20.65	20.60	20.50
25		20.84	20.75	20.87	20.88	20.84	20.85	21.10	21.08	20.65	20.57	20.50
26		20.76	21.60	20.88	20.85	20.83	20.85	21.14	21.05	20.63	20.57	20.50
27		20.72	21.10	20.93	20.83	20.84	20.87	21.08	21.03	20.60	20.55	20.50
28		20.68	20.95	20.98	20.80	20.85	20.86	21.10	21.01	20.60	20.55	20.50
29		20.65	20.85	21.08	20.80		20.86	21.06	21.00	20.65	20.50	20.50
30		20.62	20.80	21.07	20.81		20.87	21.05	20.95	20.60	20.50	20.50
31		20.75		21.03	20.80		20.86		20.93		20.50	20.50

Λεκάνη Ἀλιάκμονος
Περιφερική Διῶρυξ

35. Βετίστης, ὁδογέφυρα κατάντη συμβολῆς Ἀραπίτσης
1938 - 1939 (ΕΤΥΕΜ) Ὑψόμ. «0» πήχεως : —

Ἡμερ.	IX	X	XI	XII	I	II	III	IV	V	VI	VII	VIII
1	20.50	20.60	20.75	20.85	20.05	21.20	20.95	21.10	21.20			
2	20.50	20.60	20.80	20.85	20.95	21.10	20.96	21.05	21.10			
3	20.50	20.60	20.75	21.00	20.90	21.05	21.00	21.02	21.10			
4	20.50	20.60	20.70	21.30	20.90	21.02	20.98	21.00	21.10			
5	20.50	20.60	20.65	21.60	20.85	21.00	20.96	21.02	21.35			
6	20.50	20.60	20.60	21.10	20.85	21.00	20.95	21.04	21.30			
7	20.50	20.60	20.60	20.95	20.90	21.00	20.94	21.10	21.20			
8	20.50	20.60	20.60	21.20	21.20	20.95	20.90	21.16	21.20			
9	20.50	20.70	20.60	21.00	21.05	20.95	20.90	21.20	21.15			
10	20.50	20.70	20.60	21.06	21.95	20.93	20.92	21.24	21.10			
11	20.50	20.65	20.60	21.04	20.98	20.93	20.90	21.20	21.08			
12	20.50	20.60	20.60	21.00	20.95	20.90	20.90	21.16	21.05			
13	20.50	20.60	20.65	20.90	20.95	20.90	20.90	21.10	21.00			
14	20.50	20.60	20.70	20.90	20.90	20.90	20.98	21.14	20.95			
15	20.50	20.60	20.65	20.80	20.92	20.90	21.08	21.12	20.90			
16	20.60	20.60	20.60	20.80	20.90	20.90	21.04	21.12	20.90			
17	20.55	20.60	20.60	20.90	20.90	20.90	20.96	21.12	20.90			
18	20.55	20.60	20.60	21.00	20.88	20.90	20.92	21.14	20.90			
19	20.50	20.60	20.65	21.00	20.85	20.90	20.90	21.10	20.90			
20	20.50	20.60	20.75	21.00	20.90	20.90	20.90	21.20	20.85			
21	20.50	20.60	20.70	20.96	20.90	20.90	20.93	21.22	20.85			
22	20.56	20.70	20.65	21.20	20.90	20.90	21.30	21.15	20.85			
23	20.60	20.70	20.70	21.10	20.95	20.94	21.10	21.10	20.90			
24	20.62	20.65	20.70	21.50	20.98	20.90	21.00	21.26	20.90			
25	20.60	20.60	20.70	21.85	22.30	20.90	20.96	21.60	20.85			
26	20.65	20.60	20.70	21.25	21.30	20.90	21.02	21.30	20.80			
27	20.70	20.60	20.70	21.10	21.10	20.96	21.05	21.20	20.85			
28	20.65	20.60	20.70	21.05	21.15	20.98	21.10	21.15	20.80			
29	20.65	20.70	20.70	21.00	21.10		21.65	21.12	20.85			
30	20.60	21.00	20.75	21.00	21.05		21.35	21.14	20.90			
31		20.85		21.10	21.05		21.20		20.90			

Λεκάνη Ἀλιάκμονος
Περιφερική Διῶρυξ

35. Βετίστης, ὁδογέφυρα κατάντη συμβολῆς Ἀραπίτσης
1939 - 1940 (ΕΤΥΕΜ) Ὑψόμ. «0» πήχεως : —

Ἡμερ.	IX	X	XI	XII	I	II	III	IV	V	VI	VII	VIII
1		21.10	20.60	20.60	20.80	21.30	20.95					
2		21.30	20.55	20.58	20.75	21.35	20.85					
3		20.90	20.55	20.57	20.75	21.10	20.90					
4		20.80	20.55	20.54	20.70	21.10	20.90					
5		20.70	20.50	20.68	20.83	21.10	20.95					
6		20.60	20.50	20.60	21.30	20.95	20.95					
7		20.55	21.00	20.65	21.42	21.05	21.00					
8		20.55	20.80	20.99	21.35	21.10	21.00					
9		20.55	20.75	21.10	21.15	21.05	20.90					
10		20.55	20.70	20.80	20.75	21.10	20.95					
11		20.55	20.70	20.64	20.60	21.15	20.85					
12		20.65	20.65	20.65	20.60	21.05	20.85					
13		20.80	20.68	21.40	20.60	21.08	20.90					
14		20.70	20.65	20.95	20.70	21.10	20.95					
15		20.60	20.65	20.85	20.72	21.10	20.90					
16		20.60	26.60	20.73	20.80	21.05	21.50					
17		20.55	20.60	20.90	20.80	21.08	21.45					
18		20.50	20.60	20.90	20.95	21.08	21.30					
19		20.50	20.55	21.00	21.15	21.10	21.15					
20		20.50	20.55	21.00	21.15	21.10	21.10					
21		20.50	20.85	21.60	21.23	20.90	21.08					
22		20.45	20.75	21.10	21.30	20.80	21.08					
23		20.45	20.80	21.00	21.20	20.85	21.10					
24		20.50	20.80	20.90	21.10	20.80	21.10					
25		20.50	20.78	20.70	21.35	20.85	21.10					
26		20.80	20.75	20.85	21.90	20.90	21.10					
27		21.20	20.75	20.73	21.60	20.90	21.15					
28		20.80	20.70	20.90	21.60	20.95	21.25					
29		20.70	20.70	20.80	21.50	20.95	21.25					
30		20.65	20.65	20.90	21.35		21.25					
31		20.60		20.90	21.25		21.25					

Λεκάνη Ἀλιάκμονος
Περιφερική Διῶρυξ

35. Βετίστης, ὀδογέφυρα κατάντη συμβολῆς Ἀραπίτσης
1940 - 1941 (ΕΤΥΕΜ) Ὑψόμ. «0» πήχεως: —

Ἡμερ.	IX	X	XI	XII	I	II	III	IV	V	VI	VII	VIII
1				21.90	20.80	20.90						
2				21.20	20.75	20.90						
3				21.10	21.15	21.20						
4				21.10	21.20	21.00						
5				21.05	21.10	20.90						
6				21.05	21.10	21.20						
7				21.05	20.90	21.60						
8				21.10	20.90	21.40						
9				21.15	21.10	21.30						
10				21.30	21.15	21.10						
11				21.15	21.10	21.00						
12				21.35	21.00	21.00						
13				21.20	20.85	21.00						
14				21.10	20.80	21.00						
15				21.05	20.90	21.00						
16				20.90	21.20	21.05						
17				20.90	21.50	21.05						
18				20.80	21.30	21.05						
19				20.75	21.10	21.20						
20				20.80	20.95	21.30						
21				20.80	20.90	21.20						
22				20.75	20.80	21.30						
23				20.75	20.80	21.20						
24				21.20	21.10	21.20						
25				21.30	21.10	21.10						
26				21.10	21.10	21.10						
27				21.05	21.00	21.15						
28				21.00	20.90	21.10						
29				20.90	20.90							
30				20.90	20.90							
31				20.75	20.90							

Λεκάνη Ἀλιάκμονος
Περιφερική Διῶρυξ

35. Βετίστης, ὀδογέφυρα κατάντη συμβολῆς Ἀραπίτσης
1941 - 1942 (ΥΣΣΥΕΜ) Ὑψόμ. «0» πήχεως: —

Ἡμερ.	IX	X	XI	XII	I	II	III	IV	V	VI	VII	VIII
1				20.95	20.95	20.80	21.30	21.40		20.70		
2				20.90	20.95	20.90	21.80	21.40		21.00		
3				20.90	20.95	21.10	21.40	21.30		21.95		
4				20.90	20.90	21.10	21.30	21.20		21.80		
5				20.90	20.90	21.10	21.10	21.10		21.80		
6				20.85	20.90	21.10	21.15	21.10		21.30		
7				20.85	20.90	21.00	21.15	21.10		21.20		
8				20.85	21.30	21.00	21.40	21.10		21.20		
9				20.85	21.30	21.00	21.30	21.10		21.20		
10				20 80	21.10	20.90	21.30	21.10		21.20		
11				20.80	21.00	20.90	21.25	21.10		21.10		
12				20.80	20.95	20.90	21.20	21.10		21.10		
13				20.80	20.95	20.85	21.20	21.10		21.10		
14				20.75	20.95	20.85	21.15	21.10		21.10		
15				20.90	20.85	20.85	21.15	21.10		21.10		
16				20.95	20.85	21.70	21.10	22.10		21.10		
17				20.95	20.90	21.00	21.00	21.10		21.10		
18			21.85	20.95	21.00	20.90	21.00	21.10		21.10		
19			21.90	21.00	21.00	20.90	21.15	21.05		21.10		
20			21.85	21.40	20.95	20.85	21.25	21.05		21.10		
21			21.75	22.00	20.95	20.85	21.65	21.05		20.95		
22			21.60	21.50	20.95	20.85	21.65	21.05		20.95		
23			21.50	21.30	20.95	20.80	21.50	21.10		20.95		
24			21.50	21.10	20.90	20.80	21.50	21.10		20.90		
25			21.40	21.10	20.90	20.80	21.40	21.00		20.85		
26			21.35	21.10	20.90	21.50	21.30	21.00		20.85		
27			21.20	21.10	20.90	21.80	21.25	21.00		20.80		
28			21.15	21.00	20.85	21.30	21.20	21.00		20.70		
29			21.00	21.00	20.85		21.20	21.00		20.70		
30			20.95	21.00	20.80		21.90	21.00		20.80		
31				21.00	20.80		22.40					

Λεκάνη Ἀλιάκμονος
Περιφερική Διῶρυξ

35. Βετίστης, ὁδογέφυρα κατάντη συμβολῆς Ἀραπίτσης
1942 - 1943 (ΥΣΣΥΕΜ) Ὑψόμ. «0» πήχεως: —

Ἡμερ.	IX	X	XI	XII	I	II	III	IV	V	VI	VII	VIII
1						20.60	20.60	20.70	20.60	20.60	19.80	19.85
2						20.60	20.60	20.65	20.60	20.60	19.80	19.85
3						20.60	20.60	20.65	20.60	20.60	19.80	19.85
4						20.60	20.60	20.65	20.60	20.60	19.80	19.85
5						20.60	20.60	20.60	20.60	20.60	19.80	19.85
6						20.60	20.60	20.60	20.60	20.60	19.80	19.85
7						20.60	20.60	20.60	20.60	20.60	19.80	19.85
8						20.60	20.60	20.60	20.60	20.60	19.80	19.85
9						20.60	20.60	20.60	20.60	20.60	19.80	19.85
10						21.10	20.60	20.60	20.60	20.60	19.80	19.85
11						21.00	20.60	20.60	20.60	20.60	19.80	19.85
12						20.90	20.60	20.60	20.60	20.60	19.80	19.85
13						20.90	20.60	20.60	20.60	20.60	19.80	19.85
14						20.80	20.60	20.60	20.60	20.60	19.80	19.85
15					20.60	20.80	20.60	20.60	20.60	20.60	19.80	19.85
16					20.60	20.80	20.60	20.60	20.60	20.60	19.80	19.85
17					20.90	20.70	20.60	20.60	20.60	20.60	19.80	19.85
18					20.80	20.70	20.60	20.60	20.60	20.60	19.80	19.85
19					20.80	20.70	20.60	20.60	20.60	20.60	19.80	19.85
20					20.70	20.70	20.60	20.60	20.60	20.60	19.80	19.85
21					20.70	20.70	20.60	20.60	20.60	20.60	19.80	19.85
22					20.70	20.60	20.60	20.60	20.60	20.60	19.80	19.85
23					20.70	20.60	20.60	20.60	20.60	20.60	19.80	19.85
24					20.70	20.60	20.60	20.60	20.60	20.60	19.80	19.85
25					20.70	20.60	20.60	20.60	20.60	20.60	19.80	19.85
26					20.70	20.60	20.60	20.60	20.60	20.60	19.80	19.85
27					20.60	20.60	20.60	20.60	20.60	20.60	19.80	19.85
28					20.60	20.60	20.60	20.60	20.60	20.60	19.80	19.85
29					20.60		20.60	20.60	20.60	20.60	19.80	19.85
30					20.60		20.60		20.60	20.60	19.80	19.85
31					20.60		20.70		20.60		19.80	19.85

Λεκάνη Ἀλιάκμονος
Περιφερική Διῶρυξ

36. Γιαννίτσης, ὁδογέφυρα κατάντη συμβολῆς Γιαννίτσης
1934 - 1935 (ΓΕ) Ὑψόμ. «0» πήχεως: —

Ἡμερ.	IX*	X	XI	XII	I	II	III	IV	V	VI	VII	VIII
1											17.90	17.72
2											17.85	17.72
3											17.80	17.72
4											17.80	17.70
5											17.75	17.70
6											17.75	17.70
7											17.80	17.70
8											17.85	17.72
9											17.88	17.70
10											17.84	17.70
11											17.83	17.70
12											17.82	17.70
13											17.80	17.80
14											17.78	17.76
15											17.75	17.74
16											17.75	17.72
17											17.75	17.72
18											17.75	17.70
19											17.70	17.70
20											17.70	17.68
21											17.70	17.68
22											17.70	17.74
23											17.70	17.72
24											17.73	17.70
25											17.72	17.68
26											17.70	17.68
27											17.70	17.68
28											17.70	17.68
29											17.70	17.68
30											17.70	17.68
31											17.70	17.68

Λεκάνη Ἀλιάκμονος
Περιφερική Διῶρυξ

36. Γιαννίτσης, οδογέφυρα κατάντη συμβολής ρεύματος
1935 - 1936 (ΓΕ) Ὑψόμ. «0» πήχεως: —

Ημερ.	IX	X	XI	XII	I	II	III	IV	V	VI	VII	VIII
1	17.68		17.70	17.90	18.20	19.20	19.00	18.75	18.70	18.55		
2	17.68		17.75	17.80	18.30	18.60	18.90	18.65	18.67	18.48		
3	17.66		17.75	17.75	18.30	18.40	18.80	18.65	18.72	18.46		
4	17.66		17.75	18.20	18.30	18.90	18.70	18.60	19.10	18.44		
5	17.66		17.75	18.10	18.40	21.10	18.60	18.60	19.18	18.40		
6	17.65		17.75	18.40	20.10	19.10	18.70	18.60	19.00	18.34		
7	17.65		17.75	18.30	19.00	19.30	18.70	18.60	19.12	18.30		
8	17.65		17.75	18.20	18.70	19.90	18.70	18.80	20.70	18.26		
9	17.65		17.75	18.50	18.60	18.90	18.60	18.70	20.17	18.26		
10	17.65		17.75	18.50	18.45	18.70	18.60	18.70	19.62	18.28		
11	17.65		17.75	21.50	18.35	18.60	18.55	18.70	19.23	18.32		
12	17.65		17.75	19.40	18.25	18.50	18.50	18.80	19.00	18.28		
13	17.65		17.75	19.30	18.25	18.50	18.50	18.70	18.93	18.24		
14	17.65		17.75	19.30	18.25	18.50	18.60	18.70	18.88	18.20		
15	17.65		17.75	18.80	18.25	18.50	18.70	18.66	18.85	18.16		
16	17.65		17.75	18.70	18.20	18.40	18.55	18.63	18.78	18.16		
17	17.65		17.75	18.60	18.20	18.40	18.80	18.58	18.78	18.16		
18	17.66		17.80	18.50	18.20	18.40	21.30	18.55	18.94	18.16		
19	17.66		17.85	18.50	18.20	18.50	19.40	18.51	18.94	18.34		
20	17.66		17.90	18.60	18.20	18.50	18.90	18.44	18.83	18.26		
21	17.70		17.85	18.40	18.15	18.60	18.75	18.40	18.78	18.18		
22	17.70		17.90	18.50	18.15	18.60	18.70	19.10	18.76	18.16		
23	17.70		19.60	18.60	18.15	18.70	18.65	18.80	18.66	18.16		
24	17.68		19.00	18.50	18.15	19.30	18.60	20.19	18.83	18.16		
25	17.68		18.00	18.40	18.15	19.30	18.60	19.13	18.70	18.16		
26	17.68	17.00	18.00	18.35	18.10	19.10	18.60	18.92	18.68	18.16		
27	17.68	17.70	19.10	18.30	18.10	18.80	18.60	18.88	18.68	18.16		
28		17.75	18.10	18.30	18.15	18.80	18.70	18.86	18.70	18.16		
29		17.75	18.20	18.30	18.60	19.40	19.10	18.80	18.70	18.16		
30		17.80	18.18	18.30	18.30		19.00	18.73	18.68	18.16		
31		17.80		18.30	18.30		18.85		18.60			

Λεκάνη Ἀλιάκμονος
Περιφερική Διῶρυξ

36. Γιαννίτσης, οδογέφυρα κατάντη συμβολής ρεύματος
1937 - 1938 (ΕΤΥΕΜ) Ὑψόμ. «0» πήχεως: —

Ημερ.	IX	X	XI	XII	I	II	III	IV	V	VI	VII	VIII
1	17.56	**14.90**	17.64	17.98	18.04	17.80	17.70	17.60	18.35	17.65	17.18	17.13
2	17.60	14.97	17.64	17.96	18.02	17.78	27.70	17.60	18.40	17.60	17.23	17.13
3	17.80	15.20	18.20	17.94	18.02	17.76	17.70	17.60	18.35	17.56	17.21	17.12
4	17.70	15.06	18.44	17.98	18.02	17.80	17.68	17.60	18.30	17.52	17.20	17.12
5	17.84	15.00	18.50	17.18	18.00	17.82	17.68	17.62	18.28	17.50	17.20	17.10
6	17.96	14.98	18.66	18.57	18.00	17.80	17 68	17.65	18.25	17.48	17.20	17.10
7	17.94	14.98	18.40	18.18	18.00	17.80	17.68	17.65	18.25	17.45	17.18	17.10
8	17.85	14.98	18.28	18.16	18.00	17.78	17.67	17.64	18.20	17.43	17.18	17.10
9	17.90	14.98	18.16	18.14	17.98	17.78	17.65	17.62	18.20	17.43	17.18	17.12
10	17.80	15.16	18.04	18.12	17.98	17.78	17.65	17.62	18.20	17.43	17.17	17.13
11	17.82	15.10	18.00	18.10	17.96	17.76	17.65	17.65	18.60	17.42	17.17	17.13
12	17.78	15.05	17.98	18.10	17.96	17.76	17.64	17.90	18.40	17.41	17.16	17.13
13	17.80	15.00	17.96	18.10	17.96	17.78	17.64	18.97	18.40	17.41	17.16	17.13
14	17.82	15.02	17.90	18.08	17.94	17.82	17.64	18.30	18.40	17.40	17.16	17.13
15	17.80	15.02	17.88	18.18	17.94	17.80	17.64	18.00	18.25	17.40	17.14	17.13
16	17.82	15.02	17.80	18.18	17.92	17.80	17.63	13.05	18.23	17.38	17.14	17.12
17	17.80	14.99	17.76	18.65	17.92	17.79	17.63	18.05	18.20	17.35	17.14	17.12
18	17.78	14.99	18.06	18.42	17.90	17.77	17.63	18.00	18.17	17.33	17.12	17.12
19	17.76	15.00	18.00	18.32	17.90	17.76	17.63	18.02	18.15	17.32	17.12	17.12
20	17.74	15.10	18.00	18.62	17.88	17.76	17.62	18.80	18.10	17.30	17.12	17.11
21	17.74	15.15	17.00	18.18	17.88	17.75	17.62	18.15 [1]	18.05	17.24	17.12	17.11
22	17.70	15.08	17.84	18.14	17.88	17.75	17.61	**18.85**	18.00	17.22	17.12	17.11
23	17.68	15.08	17.80	18.12	17.88	17.72	17.61	18.60	17.94	17.20	17.16	17.10
24	17.66	15.08	17.78	18.10	17.86	17.72	17.61	18.50	17.94	17.20	17.14	17.10
25	17.66	15.07	17.90	18.08	17.86	17.70	17.61	18.52	17.90	17.17	17.14	17.10
26	17.64	15.02	19.10	18.06	17.86	17.70	17.60	18.45	17.85	17.22	17.14	17.10
27	17.64	15.02	18.44	18.04	17.86	17.70	17.60	18.45	17.82	17.20	17.14	17.10
28	17.62	15.01	18 24	18.02	17.84	17.72	17.60	18.42	17.79	17.18	17.13	17.08
29	17.62	15.00	18.16	18.02	17.84		17.60	18.40	17.75	17.18	17.13	17.08
30	17.60	15.00	18.12	18.08	17.82		17.60	18.35	17.70	17.18	17.13	17.08
31		15.00		18.04	17.80		17.60		17.67		17.12	17.08

[1]) 8 μ.μ. **19.05.**

Λεκάνη Ἀλιάκμονος
Περιφερικὴ Διῶρυξ

36. Γιαννίτσης, ὀδογέφυρα κατάντη συμβολῆς ρεύματος
1938 - 1939 (ΕΤΥΕΜ) Ὑψόμ. «0» πήχεως: —

Ἡμερ.	IX	X	XI	XII	I	II	III	IV	V	VI	VII	VIII
1	17.07	17.23	17.45	18.00								
2	17.07	17.23	17.48	18.00								
3	17.05	17.23	17.47	18.00								
4	17.05	17.23	17.44	18.30								
5	17.05	17.25	17.42	18.90								
6	17.05	17.25	17.42	18.30								
7	17.05	17.25	17.40	18.00								
8	17.05	17.25	17.40	18.00								
9	17.05	17.28	17.37	18.00								
10	17.05	17.28	17.37	18.00								
11	17.06	17.28	17.37	18.00								
12	17.06	17.28	17.35	18.00								
13	17.06	17.30	17.35									
14	17.06	17.30	17.35									
15	17.06	17.30	17.35									
16	17.08	17.30	17.34									
17	17.10	17.33	17.34									
18	17.14	17.33	17.34									
19	17.14	17.33	17.34									
20	17.17	17.35	17.37									
21	17.17	17.35	17.35									
22	17.17	17.35	17.35									
23	17.17	17.38	17.35									
24	17.18	17.38	17.40	18.50								
25	17.18	17.40	17.36	18.60								
26	17.18	17.40	17.36	18.38								
27	17.20	17.43	17.36	18.20								
28	17.20	17.43	17.36	18.06								
29	17.20	17.47	17.38	18.00								
30	17.20	17.69	17.38	18.10								
31		17.59		18.20								

Λεκάνη Ἀλιάκμονος
Περιφερικὴ Διῶρυξ

37. Θεσσαλονίκης-Βερροίας, κατάντη ὀδογεφύρας
1934 - 1935 (ΓΕ) Ὑψόμ. «0» πήχεως: —

Ἡμερ.	IX	X	XI	XII	I	II	III	IV	V	VI	VII	VIII
1										16.17	15.90	
2										16.15	15.89	
3										16.12	15.80	
4										16.10	15.87	
5										16.08	15.85	
6										16.05	15.83	
7										16.05	15.80	
8										16.15	15.80	
9										16.16	15.87	
10										16.11	15.85	
11										16.10	15.89	
12										16.08	15.89	
13										16.07	15.89	
14										16.06	15.88	
15										16.05	15.87	
16										16.04	15.86	
17										16.04	15.85	
18										16.04	15.70	
19										16.04	15.70	
20										16.04	15.80	
21										16.97	15.80	
22										16.94	15.80	
23										16.92	15.80	
24										15.90	15.79	
25										15.98	15.79	
26										15.97	15.79	
27										15.90	15.79	
28										15.89	15.79	
29										15.87	15.75	
30										15.87	15.75	
31											15.75	

Λεκάνη Ἀλιάκμονος
Περιφερική Διῶρυξ

37. Θεσσαλονίκης - Βερροίας, κατάντη όδογεφύρας

1935 - 1936 (ΓΕ) Ὑψόμ. «0» πήχεως: —

Ημερ.	IX	X	XI	XII	I	II	III	IV	V	VI	VII	VIII
1	15.75	15.85	16.00	16.23	16.45	17.50	17.20	16.90	16.85	16.75		
2	15.70	15.85	16.00	16.14	16.45	16.80	17.10	16.85	16.80	16.75		
3	15.70	15.86	16.00	16.15	16.40	16.65	17.00	16.80	16.90	16.70		
4	15.70	15.87	15.99	16.40	16.40	17.50	17.00	16.80	16.30	16.70		
5	15.70	15.88	15.95	16.50		18.40	16.85	16.75	17.60	16.67		
6	15.70	15.88	15.98	16.50		17.20	16.80	16.75	17.30	16.65		
7	15.70	15.88	15.99	16.40		17.20	16.75	16.90	17.20	16.60		
8	15.70	15.88	15.99	16.30		18.15	16.90	16.95	19.00	16.58		
9	15.70	15.88	16.00	16.80		17.20	16.75	16.95	18.45	16.55		
10	15.70	15.88	16.00	23.01	16.60	17.00	16.75	16.90	17.60	16.52		
11	15.70	15.90	16.00	21.60	16.55	16.90	16.75	16.90	17.30	16.48		
12	15.70	15.90	16.00	18.90	16.50	16.90	16.70	17.00	17.20	16.45		
13	15.78	15.92	16.00	18.20	16.50	16.70	16.65	16.90	17.18	16.48		
14	15.77	15.95	15.98	17.50	16.50	16.70	16.65	16.80	17.10	16.43		
15	15.77	15.95	15.98	17.10	16.48	16.70	16.70	16.75	17.00	16.38		
16	15.77	15.96	15.98	16.95	16.45	16.65	16.80	16.70	16.68	16.32		
17	15.77	15.96	15.99	16.75	16.45	16.65	16.70	16.70	16.90	16.30		
18	15.76	15.95	16.00	16.65	16.45	16.60	16.80	16.65	16.90	16.29		
19	15.78	15.95	16.00	16.70	16.40	16.60	16.80	16.60	17.10	16.60		
20	15.79	15.95	16.00	16.68	16.40	16.70	17.70	16.60	16.95	16.50		
21	15.80	15.95	16.05	16.50	16.40	16.75	17.10	16.60	16.88	16.45		
22	15.80	15.95	16.05	16.50	16.40	16.75	16.90	17.10	16.84	16.43		
23	15.80	15.95	17.40	17.10	16.40	16.60	16.80	18.30	16.78	16.40		
24	15.80	15.88	18.28	16.70	16.37	17.30	16.80	18.35	17.00	16.36		
25	15.80	15.65	16.95	16.55	16.35	17.50	16.75	17.55	16.80	16.32		
26	15.80	15.18	16.85	16.50	16.32		16.75	17.20	16.80	16.30		
27	15.84	15.16	16.45	16.50	16.30		16.75	17.95	16.78	16.37		
28	15.84	15.12	16.40	16.50	16.30		16.80	17.20	16.76	16.55		
29	15.85	15.07	16.35	16.45	16.70		17.90	17.00	16.80	16.50		
30	15.85	15.04	16.30	16.45	16.50		17.20	16.85	16.75	16.40		
31		15.98		16.45	16.50		17.00		16.70			

Λεκάνη Ἀλιάκμονος
Περιφερική Διῶρυξ

37. Θεσσαλονίκης - Βερροίας, κατάντη όδογεφύρας

1937 - 1938 (ΕΤΥΕΜ) Ὑψόμ. «0» πήχεως: —

Ημερ.	IX	X	XI	XII	I	II	III	IV	V	VI	VII	VIII
1				16.10	16.13	15 99	15.99	15.99	16.50	16.08	15.73	15.62
2				16.00	16.13	15.99	15.99	15.99	16.60	16.06	15.72	15.62
3				16.08	16.11	16.00	15.99	15.99	16.55	16.04	15.72	15.62
4				16.10	16.08	16.03	15.98	15.99	16.50	16.02	15.72	15.62
5				17.80	16.08	16.10	15.98	15.97	16.45	16.02	15.70	15.62
6				17.00	16.06	16.04	15.97	15.97	16.40	16.01	15.68	15.62
7				16.50	16.04	16.00	15.96	15.94	16.40	16.00	15.68	15.62
8				16.45	16.00	16.00	15.95	15.96	16.40	15.98	15.68	15.61
9				16.33	16.00	16.00	15.94	15.96	16.38	15.97	15.68	15.61
10				16.30	16.00	16.00	15.95	15.96	16.31	15.96	15.66	15.61
11				16.25	16.00	15.99	16.00	16.04	16.70	15.94	15.65	15.61
12				16.20	16.12	15.99	16.00	16.28	16.50	15.92	15.65	15.60
13				16.22	16.10	16.08	16.01	17.20	16.48	15.91	15.65	15.60
14				16.20	16.08	16.10	15.99	16.52	16.45	15.90	15.65	15.60
15				16.20	16.05	16.05	15.99	16.35	16.43	15.86	15.65	15.60
16				16.30	16.02	16.02	15.99	16.40	16.40	15.83	15.62	15.60
17				16.50	16.01	16.02	15.99	16.38	16.36	15.80	15.62	15.59
18			15.94	16.70	16.00	16.01	15.98	16.36	16.30	15.78	15.62	15.59
19			16.32	16.40	16.00	16.03	15.98	16.36	16.28	15.76	15.65	15.59
20			16.18	16.35	16.00	16.03	15.98	17.06	16.26	15.74	15.65	15.58
21			16.08	16.31	16.05	16.03	16.00	17.48	16.25	15.72	15.65	15.58
22			16.05	16.25	16.02	16 00	16.02	17.10	16.24	15.71	15.65	15.57
23			16.98	16.18	16.02	16.00	16.02	16.80	16.23	15.71	15.67	15.57
24			16.00	16.15	16.00	15.98	16.04	16.65	16.22	15.70	15.65	15.56
25			16.05	16.14	16.00	15.98	16.06	16.55	16.21	15.70	15.65	15.55
26			17.40	16.13	16.00	15.97	16.08	16.55	16.20	15.69	15.64	15.54
27			16.75	16.12	16.00	15.98	16.05	16.50	16.18	16.05	15.64	15.53
28			16.28	16.10	16.00	15.98	16.02	16.45	16.17	15.95	15.62	15.52
29			16.20	16.15	16.00		16.02	16.45	16.16	15.85	15.62	15.51
30			16.22	16.28	16.00		16.00	16.45	16.14	15.73	15.62	15.51
31				16.18	16.00		16.00		16.10		15.62	15.50

Λεκάνη Ἀλιάκμονος
Περιφερική Διῶρυξ

37. Θεσσαλονίκης-Βερροίας, κατάντη ὁδογεφύρας
1938 - 1939 (ΕΤΥΕΜ) Ὑψόμ. «0» πήχεως : —

Ἡμερ.	IX	X	XI	XII	I	II	III	IV	V	VI	VII	VIII
1	**15.50**	15.65	15.80	15.76	16.18	16.60	16.06	16.40	16.50	15.96	15.79	15.54
2	15.50	15.65	15.90	15.80	16.08	16.30	16.05	16.38	16.40	16.62	15.77	15.52
3	15.50	15.65	15.80	15.98	16.02	16.26	16.25	16.38	16.30	16.41	15.75	15.50
4	15.50	15.65	15.77	16.50	16.00	16.20	16.10	16.35	16.30	16.35	15.73	15.52
5	15.51	15.65	15.75	**17.10**	16.00	16.68	16.02	16.32	16.60	16.15	15.80	15.54
6	15.51	15.66	15.72	16.30	16.00	16.16	16.02	16.32	16.75	16.10	15.76	15.55
7	15.52	15.66	15.70	16.05	16.00	16.10	16.02	16.32	16.50	16.14	15.73	15.55
8	15.52	15.67	15.70	16.30	16.75	16.08	16.00	16.40	16.40	16.10	15.76	15.54
9	15.53	15.67	15.70	16.10	16.30	16.10	16.00	16.50	16.30	16.07	15.79	15.54
10	15.53	15.67	15.68	16.00	16.15	16.08	16.06	16.55	16.30	16.04	15.75	15.53
11	15.54	15.67	15.68	16.00	16.10	16.08	16.08	16.48	16.30	16.01	15.73	15.55
12	15.55	15.68	15.68	16.15	16.05	16.06	16.08	16.45	16.25	15.99	15.72	15.55
13	15.55	15.68	15.68	16.03	16.05	16.06	16.08	16.40	16.20	15.97	15.73	15.55
14	15.56	15.68	15.68	16.00	16.05	16.06	16.08	16.38	16.20	15.95	15.72	15.55
15	15.56	15.68	15.68	15.95	16.05	16.05	16.30	16.40	16.18	15.94	15.71	15.55
16	15.57	15.69	15.70	15.90	16.05	16.05	16.15	16.40	16.15	15.91	15.69	15.55
17	15.57	15.69	15.70	15.90	16.02	16.05	16.15	16.40	16.15	15.90	15.67	15.54
18	15.58	15.69	15.70	16.10	16.02	16.05	16.08	16.42	16.10	15.89	15.65	15.54
19	15.58	15.69	15.70	16.02	16.02	16.02	16.08	16.40	16.10	15.87	15.63	15.54
20	15.59	15.70	15.72	16.00	16.02	16.02	16.08	16.45	16.04	15.85	15.61	15.53
21	15.59	15.70	15.72	16.02	16.02	16.02	16.08	16.50	16.08	15.84	15.59	15.53
22	15.59	15.70	15.72	16.50	16.05	16.02	16.95	16.40	16.05	15.81	15.58	15.52
23	15.60	15.70	15.70	16.32	16.05	16.02	16.30	16.40	16.00	15.78	15.65	15.53
24	15.61	15.70	15.70	16.45	16.10	16.02	16.20	16.50	16.00	15.76	15.57	15.54
25	15.61	15.70	15.70	18.10	18.80	16.00	16.40	17.20	16.00	15.80	15.55	15.58
26	15.62	15.71	15.70	16.70	16.70	16.00	16.75	17.70	16.00	15.76	15.53	15.58
27	15.63	15.71	15.71	16.40	16.30	16.00	16.40	17.30	16.00	15.73	15.55	15.60
28	15.64	15.71	15.72	16.25	16.38	16.08	16.38	16.48	15.95	15.71	15.53	15.62
29	15.63	15.72	15.74	16.18	16.32		17.70	16.40	15.95	15.77	15.55	15.64
30	15.65	15.97	15.75	16.15	16.28		16.80	16.40	16.00	15.82	15.58	15.66
31		15.82		16.38	16.28		16.50		15.98		15.55	15.68

Λεκάνη Ἀλιάκμονος
Περιφερική Διῶρυξ

37. Θεσσαλονίκης-Βερροίας, κατάντη ὁδογεφύρας
1939 - 1940 (ΕΤΥΕΜ) Ὑψόμ. «0» πήχεως : —

Ἡμερ.	IX	X	XI	XII	I	II	III	IV	V	VI	VII	VIII
1	15.63	15.87	15.85	15.90	16.06	16.22	16.09	16.40	17.40	16.20	16.10	15.75
2	15.61	16.08	15.83	15.88	16.04	16.25	16.10	16.30	17.00	16.18	16.08	15.76
3	15.60	15.90	15.81	15 87	16.00	16.24	16.10	16.25	16.65	16.40	16.05	15.73
4	**15.58**	15.84	15.80	15.86	15.98	16.20	16.10	16.22	16.57	16.60	16.00	15.72
5	15.59	15.80	15.79	15.86	15.98	16.20	16.10	16.20	16.50	16.80	15.98	15.72
6	15.63	15.78 [1]	15.91	15.85	16.40	16.19	16.08	17.02	16.50	16.60	16.28	15.71
7	15.69	15.77	17.10	15.85	16.60	16.19	16.12	17.60	16.73	16.50	16.05	15.75
8	15.67	15.76	16.25	16.30	16.25	16.18	16.15	16.85	17.10	16.70	16.00	15.75
9	15 64	15.78	16.06	16.18	16.15	16.18	16.10	16.90	16.85	16.50	15.97	15.75
10	15.64	15.79	15.99	16.04	16.10	16.20	16.05	16.70	16.68	16.42	16.08	15.73
11	15.68	15.78	15.95	15.97	16.10	16.22	16.05	**19.10**	16.60	16.38	16.30	15.72
12	15.67	15.77	15.92	15.94	16.08	16.30	16.03	17.85	16.52	16.30	16.10	15.72
13	15.67	16 00	15.89	16.50	16.08	16.20	16 00	17.30	16.45	16.25	16.02	15.68
14	15.66	15.89	15.87	16.15	16.07	16.18	16.00	16.90	16.40	16.38	15.98	15.66
15	15.69	15.83	15.88	16 05	16.05	16.33	16.00	16.70	16.36	16.30	15.95	15.80
16	15.75	15 80	16.00	16.02	16.05	16.23	16.15	16.58	16.50	16.22	15.92	15.78
17	15.71	15.77	15.93	16.00	16.05	16.18	16.60	16.50	16.60	16.20	15.90	15.73
18	15.72	15.76	15.92	16.08	16.05	16.18	16.45	16.45	16.62	16.18	15.89	15.69
19	15.71	15.76	15.89	16.23	16.28	16.20	16.28	16.43	16.50	16.10	15.88	15.68
20	15.71	15.76	15.83	16.30	16.35	16.21	16.20	16.43	16.46	16.89	15.86	15.68
21	15.69	15.75	16 06	17.00	16.30	16.15	16.15	16.48	16.42	16.09	15.83	15.66
22	15.68	15.75	15.97	16.50	16.50	16.10	16.14	16.50	16.38	16.08	15.80	15.65
23	15.66	15.75	15.96	16.25	16.20	16.09	16.13	16.48	16.35	16.05	15.78	15.64
24	15.69	15.77	15.95	16.20	16.10	16 08	16.13	16.45	16.40	16.00	15.75	15.64
25	15.73	15.81	16.74	16.10	16.50	16.07	16.12	16.40	16.45	15.98	15.73	15.63
26	15.70	15.78	16.06	16.08	18.50	16.07	16.16	16.40	16.45	15.95	15.72	15.63
27	15.68	16.30	15.95	16.15	16.80	16.07	16.20	16.40	16.35	15.95	15.71	15.62
28	15,75	16.04	15.93	16.10	16.52	16.10	16.40	16.45	16.33	15.95	15.70	15.62
29	16.17	15.92	15.91	16.10	16.38	16.10	16.50	16.40	16.30	15.94	15.73	15.61
30	15.84	15.96	15.91	16.09	16.28		16.52	16.50	16.28	16.30	15.75	15.60
31		15.88		16.08	16.20		16.56		16.25		15.72	15.58

[1]) 5 μ.μ. 16.53.

Λεκάνη Ἀλιάκμονος
Περιφερική Διῶρυξ

37. Θεσσαλονίκης-Βερροίας, κατάντη όδογεφύρας

1940 - 1941 (ΕΤΥΕΜ) Ὑψόμ. «0» πήχεως: —

Ἡμερ.	IX	X	XI	XII	I	II	III	IV	V	VI	VII	VIII
1	15.60		16.25	18.20	16.10	16.23						
2	15.80		16.15	16.80	16.12	16.35						
3	15.78		16.10	16.20	16.35	17.10						
4	15.72		16.00	16.05	16.50	16.42						
5	15.68		15.94	16.03	16.60	16.30						
6	15.65		15.94	16.02	16.40	16.70						
7	15.64		15.92	16.04	16.27	19.10						
8	15.62		15.90	16.06	16.20	17.10						
9	15.60		16.00	16.30	16.18	16.70						
10	15.59		16.15	16.90	16.40	16.55						
11	15.58		16.10	16.42	16.50	16.42						
12	15.58		16.07	16.90	16.35	16.40						
13	15.57		16.03	16.50	16.25	16.38						
14	15.57		16.00	16.20	16.20	16.42						
15	15.57		15.96	16.12	16.20	16.40						
16	15.56		15.95	16.10	16.60	16.38						
17	15.56		15.93	16.15	17.08	16.38						
18	15.56		15.90	16.10	17.00	16.40						
19	15.55		15.90	16.10	16.50	16.60						
20	15.55		15.88	16.09	16.40	16.70						
21	15.58		15.88	16.09	16.30	16.52						
22	15.57		15.87	16.08	16.28	16.75						
23	15.57		15.87	16.08	16.25	16.50						
24	15.56		16.10	16.27	16.75	16.45						
25	15.56		15.98	16.48	16.40	16.40						
26	15.56		16.00	16.52	16.45	16.48						
27	15.55		15.96	16.40	16.45	16.40						
28	15.58		15.94	16.30	16.35	16.48						
29	15.63		15.92	16.22	16.30							
30	15.65		16.00	16.16	16.28							
31				16.12	16.25							

Λεκάνη Ἀλιάκμονος
Περιφερική Διῶρυξ

39. Κουλούρας, σιδηροδρομική γέφυρα

1934 - 1935 (ΓΕ) Ὑψόμ. «0» πήχεως: —

Ἡμερ.	IX	X	XI	XII	I	II	III	IV	V	VI	VII	VIII
1											15.39	15.16
2											15.34	15.16
3											15.31	15.16
4											15.30	15.15
5											15.32	15.14
6											15.46	15.13
7											15.30	15.12
8											15.38	15.11
9											15.37	15.11
10											15.36	15.14
11											15.35	15.13
12											15.34	15.12
13											15.31	15.12
14											15.30	15.11
15											15.30	15.10
16											15.27	15.09
17											15.29	15.08
18											15.27	15.06
19											15.24	15.05
20											15.23	15.05
21											15.12	15.04
22											15.14	15.05
23											15.14	15.05
24											15.14	15.05
25											15.13	15.05
26											15.19	15.04
27											15.19	15.03
28											15.18	15.02
29											15.15	15.08
30											15.14	15.05
31											15.15	15.05

Λεκάνη Ἀλιάκμονος
Περιφερική Διῶρυξ

39. Κουλούρας, σιδηροδρομική γέφυρα
1935 - 1936 (ΓΕ) Ὑψόμ. «0» πήχεως: —

Ἡμερ.	IX	X	XI	XII	I	II	III	IV	V	VI	VII	VIII
1	15.05	15.18	15.30	15.50	15.50	16.70	16.30	16.06	15.95	15.80		
2	15.00	15.18	15.30	15.44	15.55	15.95	16.15	15.98	16.00	15.76		
3	15.00	15.19	15.29	15.40	15.55	15.79	16.10	15.90	16.00	15.72		
4	14.96	15.19	15.27	16.01	15.58	16.80	15.95	15.90	16.40	15.70		
5	14.96	15.99	15.24	16.30	15.61	17.80	15.00	15.88	16.60	15.69		
6	14.96	15.20	15.25	16.56	17.40	16.30	16.00	16.02	16.55	15.67		
7	15.00	15.20	15.27	16.08	16.60	16.25	15.97	16.05	16.30	15.65		
8	15.03	15.20	15.26	15.90	16.10	17.35	15.90	16.00	18.20	15.63		
9	15.05	15.18	15.25	16.50	15.95	16.30	15.57	16.01	17.60	15.60		
10	15.10	15.18	15.23	21.35	15.95	16.12	15.83	16.03	16.80	15.58		
11	15.30	15.18	15.23	20.50	15.70	16.00	15.80	16.06	16.50	15.64		
12	15.28	15.18	15.23	18.10	15.69	15.95	15.80	16.11	16.40	15.62		
13	15.28	15.19	15.23	17.30	15.65	15.80	15.80	16.10	16.38	15.63		
14	15.28	15.20	15.23	16.50	15.62	15.82	15.80	16.05	16.30	15.62		
15	15.28	15.20	15.23	16.65	15.50	15.79	15.20	15.91	16.14	15.55		
16	15.28	15.17	15.24	16.20	15.60	15.77	15.80	15.88	16.08	15.50		
17	15.28	15.17	15.24	16.10	15.60	15.74	16.02	15.85	16.10	15.49		
18	15.27	15.17	15.23	15.84	15.61	15.76	16.40	15.82	16.09	15.46		
19	15.27	15.17	15.26	15.80	15.59	15.90	16.40	15.80	16.30	15.61		
20	15.24	15.17	15.32	15.90	15.60	15.90	16.90	15.77	16.15	15.58		
21	15.24	15.17	15.30	15.75	15.58	15.92	16.20	15.77	16.08	15.50		
22	15.25	15.18	15.28	15.73	15.57	15.90	16.05	16.10	16.04	15.46		
23	15.27	15.19	16.48	16.57	15.55	15.89	15.90	16.70	15.98	15.43		
24	15.27	15.87	17.57	16.02	15.52	16.50	15.88	17.40	15.20	15.41		
25	15.27	15.78	15.88	15.86	15.50	16.40	15.85	16.55	16.00	15.40		
26	15.27	15.45	15.56	15.78	15.50	16.30	15.86	16.95	16.00	15.38		
27	15.27	15.37	16.37	15.70	15.50	16.10	15.85	17.10	15.98	15.37		
28	15.25	15.52	15.83	15.68	15.48	16.05	16.86	16.40	15.96	15.40		
29	15.20	15.36	16.00	15.66	15.95	16.55	16.13	16.10	16.00	15.48		
30	15.20	15.29	15.70	15.62	16.00		16.30	16.00	15.95	15.51		
31		15.35		15.64	15.60		16.11		15.90			

Λεκάνη Ἀλιάκμονος
Περιφερική Διῶρυξ

39. Κουλούρας, σιδηροδρομική γέφυρα
1937 - 1938 (ΕΤΥΕΜ) Ὑψόμ. «0» πήχεως: —

Ἡμερ.	IX	X	XI	XII	I	II	III	IV	V	VI	VII	VIII
1	14.85	14.90	15.02	15.30	15.28	15.26	15.16	15.16	15.82	15.18	14.90	14.70
2	14.86	14.97	15.02	15.28	15.22	15.14	15.16	15.16	15.84	15.16	14.88	14.70
3	14.88	15.20	15.12	15.26	15.22	15.14	15.16	15.18	15.78	15.14	14.88	14.68
4	15.08	15.06	15.40	15.52	15.20	15.18	15.16	15.20	15.58	15.14	14.86	14.68
5	15.18	15.00	15.75	16.05	15.20	15.40	15.16	15.24	15.56	15.18	14.84	14.68
6	15.13	14.98	16.00	**16.58**	15.20	15.16	15.14	15.26	15.48	15.18	14.82	14.66
7	15.08	14.98	15.63	15.82	15.18	15.16	15.12	15.26	15.46	15.14	14.82	14.66
8	15.00	14.98	15.40	15.80	15.15	15.14	15.12	15.22	15.50	15.12	14.80	14.66
9	14.97	14.98	15.26	15.58	15.15	15.14	15.12	15.20	15.50	15.10	14.80	**14.64**
10	14.97	15.16	15.22	15.45	15.15	15.14	15.12	15.18	15.48	15.10	14.80	14.64
11	14.99	15.10	15.16	15.38	15.15	15.14	15.16	15.18	15.90	15.10	14.78	14.64
12	14.99	15.05	15.12	15.35	15.92	15.12	15.16	15.36	15.90	15.08	14.78	14.64
13	14.99	15.00	15.14	15.35	15.79	15.90	15.14	16.24	15.68	15.08	14.78	14.66
14	15.10	15.02	15.19	15.38	15.45	15.70	15.24	15.96	15.70	15.08	14.78	14.66
15	15.00	15.02	15.09	16.28	15.28	15.48	15.16	15.89	15.60	15.06	14.76	14.66
16	14.99	15.02	15.07	15.59	15.26	15.38	15.16	15.96	15.54	15.04	14.76	14.66
17	14.98	14.99	15.05	15.56	15.16	15.36	15.14	16.12	15.50	15.02	14.78	14.68
18	14.97	14.99	15.04	15.40	15.16	15.30	15.16	16.18	15.46	14.98	14.76	14.68
19	14.95	15.00	15.58	15.82	15.16	15.28	15.18	16.28	15.42	14.98	14.78	14.68
20	14.91	15.10	15.52	15.64	15.14	15.30	15.18	16.82	15.40	14.96	14.80	14.68
21	14.91	15.15	15.29	15.44	15.14	15.28	15.20	17.11	15.40	14.94	14.80	14.66
22	14.90	15.08	15.19	15.34	15.16	15.28	15.20	16.60	15.40	14.94	14.82	14.66
23	14.90	15.08	15.15	15.28	15.16	15.22	14.20	16.02	15.38	14.94	14.82	14.66
24	14.90	15.08	15.13	15.24	15.11	15.18	15.26	15.70	15.38	14.92	14.84	14.66
25	15.90	15.07	15.11	15.21	15.11	15.18	15.28	15.64	15.36	14.92	14.84	14.66
26	14.88	15.02	16.05	15.19	15.11	15.18	15.28	15.58	15.36	14.92	14.82	14.66
27	14.88	15.02	16.20	15.19	15.11	15.16	15.28	15.52	15.36	14.96	14.80	14.64
28	14.88	15.01	15.50	15.19	15.11	15.16	15.30	15.54	15.34	14.94	14.78	14.64
29	14.87	15.00	15.40	15.28	15.18		15.30	15.50	15.30	14.94	14.76	14.64
30	14.87	15.00	15.38	15.38	15.41		15.26	15.52	15.26	14.92	14.74	14.66
31		15.00		15.38	15.26		15.24		15.20		14.72	14.66

Λεκάνη Ἀλιάκμονος
Περιφερική Διῶρυξ

1938 - 1939

39. Κουλούρας, σιδηροδρομική γέφυρα (ΕΤΥΕΜ) Ὑψόμ. «0» πήχεως: —

Ἡμερ.	IX	X	XI	XII	I	I	III	IV	V	VI	VII	VIII
1	14.64	14.82	14.98	14.98	15.52	15.70	15.24	15.59	15.66	15.18	15.03	14.75
2	**14.62**	14.82	14.96	15.04	15.24	15.50	15.22	15.54	15.56	15.84	15.01	14.73
3	14.62	14.84	14.98	15.34	15.20	15.42	15.40	15.51	15.51	15.63	14.99	14.71
4	14.64	14.84	14.94	16.08	15.18	15.36	15.33	15.50	15.49	15.57	14.97	14.73
5	14.66	14.84	14.92	15.86	15.16	15.34	15.24	15.48	15.67 [3]	15.37	15.03	14.75
6	14.66	14.82	14.90	15.36	15.16	15.32	15.22	15.49	15.85	15.32	14.99	14.76
7	14.66	14.82	14.88	15.22	15.16	15.30	15.21	15.51	15.75	15.35	14.96	14.76
8	14.66	14.82	14.88	15.48	15.78	15.30	15.22	15.56	15.56	15.32	14.97	14.75
9	14.66	14.82	14.88	15.28	15.48	15.28	15.46	15.73	15.51	15.29	15.00	14.75
10	14.68	14.80	14.88	15.14	15.38	15.26	15.48	15.68	15.49	15.26	14.96	14.74
11	14.68	14.80	14.86	15.24	15.18	15.26	15.33	15.61	15.46	15.23	14.94	14.76
12	14.68	14.80	14.86	15.30	15.20	15.24	15.26	15.61	15.44	15.21	14.93	14.76
13	14.70	14.82	14.86	15.14	15.24	15.24	15.24	15.58	15.41	15.19	14.94	14.76
14	14.70	14.82	14.86	15.14	15.24	15.24	15.27	15.58	15.39	15.17	14.93	14.76
15	14.72	14.80	14.86	15.12	15.22	15.24	15.42	15.60	15.37	15.16	14.92	14.76
16	14.76	14.80	14.86	15.12	15.20	15.24	15.34	15.59	15.35	15.13	14.90	14.76
17	14.80	14.80	14.86	15.12	15.20	15.24	15.37	15.58	15.33	15.12	14.88	14.75
18	14.80	14.80	14.90	15.12	15.20	15.24	15.28	15.56	15.33	15.11	14.86	14.75
19	14.80	14.80	14.96	15.20	15.22	15.22	15.27	15.56	15.32	15.09	14.84	14.75
20	14.82	14.80	14.94	15.18	15.22	15.22	15.26	15.53	15.31	15.07	14.82	14.74
21	14.82	14.80	14.92	15.20	15.22	15.22	15.32 [1]	15.71	15.29	15.05	14.80	14.74
22	14.82	14.82	14.90	15.86	15.22	15.22	16.40	15.64	15.27	15.03	14.79	14.73
23	14.84	14.84	15.24	15.48	15.22	15.22	15.69	15.55	15.25	15.00	14.86	14.74
24	14.84	14.84	15.00	15.76	15.68	15.20	15.45	15.75	15.24	14.98	14.78	14.75
25	14.82	14.86	14.98	15.28	**16.52**	15.20	15.59	16.35 [3]	15.22	15.02	14.76	14.79
26	14.84	14.86	14.96	15.81	15.88	15.20	15.89	15.89	15.20	14.98	14.74	14.79
27	14.84	14.86	14.92	15.56	15.58	15.20	15.58	15.73	15.18	14.95	14.76	14.81
28	14.82	14.88	14.92	15.40	15.50	15.26	15.79	15.64	15.16	14.93	14.74	14.83
29	14.82	14.98	14.90	15.32	15.52		17.18	15.60	15.19	14.99	14.76	14.85
30	14.82	15.40	14.90	15.28	15.46		16.26	15.57	15.24	15.08	14.79	14.87
31		15.20		15.50	15.42		15.76		15.20		14.76	14.89

[1]) 11 μ.μ. 16.51 [3]) 6 μ.μ. 16.43 [5]) 6 μ.μ. 15.91.

Λεκάνη Ἀλιάκμονος
Περιφερική Διῶρυξ

1939 - 1940

39. Κουλούρας, σιδηροδρομική γέφυρα (ΕΤΥΕΜ) Ὑψόμ. «0» πήχεως: —

Ἡμερ	IX	X	XI	XII	I	II	III	IV	V	VI	VII	VIII
1	14.84	15.07	15.06	15.09	15.29	15.42	15.30	15.62	15.77	15.45	15.41	14.95
2	14.82	15.31	15.04	15.07	15.26	15.45	15.31	15.51	16.09	15.42	15.30	14.92
3	14.81	15.12	15.02	15.06	15.21	15.52	15.32	15.48	15.84	15.45	15.30	14.90
4	14.79	15.05	15.01	15.06	15.18	15.54	15.31	15.44	15.75	15.69	15.36	14.86
5	14.80	15.01	15.00	15.08	15.18	15.50	15.31	15.42	15.76	15.97	15.29	14.84
6	14.84	14.99	15.11	15.08	15.53	15.45	15.29	15.62	15.71	15.78	15.48	14.86
7	14.90	14.98	16.25	15.09	15.84	15.41	15.31	16.63	15.83	15.67	15.29	14.83
8	14.88	14.97	15.44	15.87	15.58	15.39	15.39	15.95	15.90	15.80	15.23	14.88
9	14.85	14.99	15.25	15.52	15.42	15.42	15.30	16.02	16.01	15.70	15.23	14.87
10	14.85	15.00	15.18	15.26	15.34	15.43	15.28	15.81	15.86	15.65	15.29	14.86
11	14.88	14.99	15.14	15.20	15.31	15.50	15.28	**17.82**	15.79	15.60	15.31	14.83
12	14.88	14.98	15.11	15.15	15.29	15.78	15.27	16.80	15.72	15.53	15.24	14.82
13	14.88	15.21	15.08	15.59	15.32	15.56	15.26	16.38	15.68	15.49	15.18	14.91
14	14.87	15.10	15.06	15.38	15.34	15.48 [3]	15.25	16.05	15.64	15.48	15.09	14.93
15	14.90	15.05	15.07	15.24	15.28	15.92	15.27	15.89	15.60	15.49	15.09	14.92
16	14.96	15.02	15.19	15.23	15.25	15.58	15.33	15.79	15.57	15.45	15.08	14.94
17	14.92	14.98	15.12	15.23	15.26	15.48	15.74	15.71	15.86	15.40	15.08	14.86
18	14.93	14.97	15.11	15.33	15.29	15.42	15.67	15.68	15.95	15.38	15.07	14.87
19	14.92	14.97	15.08	15.39	15.45	15.42	15.53	15.65	15.80	15.35	15.02	14.89
20	14.92	14.97	15.07	15.44	15.66	15.39	15.45	15.63	15.70	15.38	14.95	14.89
21	14.90	14.96	15.25	15.57	15.43	15.38	15.43	15.66	15.66	15.34	14.90	14.84
22	14.89	14.96	15.16	15.68	15.89	15.31	15.42	15.63	15.62	15.30	14.88	14.83
23	14.87	14.96	15.15	15.47	15.50	15.30	15.40	15.70	15.59	15.27	14.75	14.80
24	14.90	14.98	15.14	15.38	15.38	15.29	15.38	15.68	15.56	15.25	14.75	14.80
25	14.94	15.02	15.33	15.33	15.59	15.28	15.38	15.66	15.62	15.22	14.75	14.80
26	14.91	14.99	15.25	15.29	17.30	15.29	15.40	15.64	15.66	15.19	14.75	14.80
27	14.89	15.51 [1]	15.14	15.34	16.00	15.28	15.43	15.61	15.59	15.18	14.76	14.79
28	14.96	15.25	15.12	15.32	15.65	15.31	15.68	15.62	15.55	15.17	14.85	14.79
29	14.37	15.12	15.10	15.40	15.56	15.32	15.78	15.64	15.53	15.22	14.86	14.78
30	**14.04**	15.43	15.10	15.34	15.48		15.80	15.61	15.50	15.54	14.88	14.78
31		15.09		15.33	15.43		15.85		15.48		14.88	14.78

[1]) 5 μ.μ. 15.64 [3]) 5 μ.μ. 15.61.

Λεκάνη Ἀλιάκμονος
Περιφερική Διῶρυξ

39. Κουλούρας, Σιδηροδρομική γέφυρα
1940 - 1941 (ΕΤΥΕΜ) Ὑψόμ. «0» πήχεως: —

Ἡμέρ.	IX	X	XI	XII	I	II	III	IV	V	VI	VII	VIII
1	14.95	14.85	15.22	16.33	15.41	15.36					15.66	15.20
2	14.93	14.86	15.22	15.93	15.40	15 43					15.66	15.20
3	14.92	14.86	15.22	15.44	15.77	16.85					15.66	15.20
4	14.84	14.86	15.22	15.38	15.80	15.80					15.64	15.20
5	14.76	14.88	15.20	15.32	15.98	15.53					14.63	15.20
6	14.75	14.88	15.20	15.30	15.58	15.85					15.62	15.20
7	14.71	14.88	15.20	15.29	15.48	17.90					15.64	15.20
8	14.71	14.89	15.18	15.28	15.43	16 40					15.60	15.20
9	14.71	14.89	15.28	15.53	15.43	15.82					15.60	15.21
10	14.73	14.90	15.44	16.20	15.57	15.70					15.60	15.21
11	14.73	14.90	15.28	15.82	15.67	15.64					15.60	15.21
12	14.70	14.91	15.26	15.95	15.61	15.62					15 57	15.21
13	14.71	14.94	15.24	15.90	15.58	15.59					15.55	15.21
14	14.72	14.98	15.24	15.40	15.57	15.59					15.50	15.23
15	14.73	14.96	15.23	15.37	15.56	15.58					15.41	15.28
16	14.70	14.96	15.23	15.36	15.77	15.58					15.39	15.28
17	14.70	14.97	15.23	15.36	16.35	15.58					15.39	15.26
18	14.68	15.01	15.22	15.34	16.55	15.58					15.38	15.23
19	14.68	15.03	15.22	15.34	15.75	15.78					15.36	15 21
20	14.69	15.02	15.22	15.32	15.58	15.82					15.34	15.21
21	14.68	15.01	15.20	15.32	15.48	12.71					15.31	15.21
22	14.68	14.98	15.20	15.32	15.48	15.88					15.31	15.21
23	14.70	15.03	15.19	15.32	15.48	15.70					15.31	15.21
24	14.71	15.06	15.26	15.32	16.50	15 63					15.31	15.21
25	14.74	15.02	15.22	15.60	15.77	15.63					15.31	15.21
26	14.74	15.75	15.23	15.83	15.83	15.63					15.31	15.21
27	14.75	15.30	15.22	15.62	15.80	15.70					15.31	15.21
28	14.74	15.12	15.21	15.48	15.40	15.68					15.29	15.21
29	14.71	15.14	15.20	15.45	15.37						15.27	15.21
30	14.69	15.90	15.21	15.44	15.37						15.26	15.21
31		16.20		15.42	15.36						15.26	15.21

Λεκάνη Ἀλιάκμονος
Περιφερική Διῶρυξ

39. Κουλούρας, Σιδηροδρομική γέφυρα
1941 - 1942 (ΥΣΣΥΕΜ) Ὑψόμ. «0» πήχεως: —

Ἡμερ.	IX	X	XI	XII	I	II	III	IV	V	VI	VII	VIII
1	15.45	15.84	15.71	15.74	15.64	15.76	16.91	16.81	15.93	15.77	15.63	15.32
2	15.58	15.78	15.73	15.73	15.66	15.81	16.81	16.42	15.93	**15.12**	15.64	15.32
3	15.57	15.84	16.40	15.73	15.67	16.26	16 41	16.31	15.92	16.91	15.64	15.32
4	15.56	15.84	15.96	15 72	15.67	16.09	16.29	16.29	15.92	16.71	15.63	15.32
5	15.56	15.77	16.05	15.72	15.68	15.99	16.25	16.27	15.92	16.61	15.62	15.32
6	15.54	15.77	16.39	15.71	15.68	15.95	16.21	16.26	15.91	16.52	15.61	15.31
7	15.52	15.76	16.04	15.71	15.71	16.04	16.18	16.25	15.91	16.37	15.60	15.31
8	15.50	15.76	15.91	15.70	15.90	15.99	16.44	16.23	15.91	16.14	15.60	15.31
9	15.50	15.76	15.82	15.69	15.95	15.97	16.37	16.21	15.90	16.03	15.59	15.30
10	15.50	15.76	15.78	15.71	15.83	15.98	16.32	16.30	15.90	15.92	15.59	15.30
11	15.49	15.68	15.75	15.71	15.85	16.05	16.29	16.41	15.90	15.85	15.58	15.29
12	15.49	15.66	15.71	15.70	15.83	15.99	16.27	16.31	15.89	15.83	15.58	15.29
13	15.51	15.65	15.73	15.70	15.93	15.97	16.25	16.26	15.89	15.81	15.57	15.28
14	15.62	15.64	15.89	15.70	15.90	15.96	16.23	16.19	15.88	15.79	15.57	15.28
15	15.62	15.64	16.35	15.70	15.88	15.91	16.21	16.19	15.87	15.77	15.56	15.27
16	15.62	15.68	15.98	15.69	15.84	16.31	16.19	16.18	15.86	15.75	15.55	15.26
17	15.66	15.79	15.80	15 69	15.81	16.05	16.17	16.18	15.85	15.73	15.57	15.30
18	15.76	15.70	15.86	15.69	15.79	16.08	16.11	16.17	15.83	15.72	15.56	15.41
19	15.81	15.70	15.83	15.69	15.78	15.97	16.09	16.17	15.81	15.71	15.54	15.50
20	15.80	15.70	15.80	16.96	15 79	15.94	16.05	16.16	15.80	15.70	15.52	15.54
21	15.78	15.70	15.78	17.44	15.90	15.90	16.09	16.16	15.79	15.69	15.51	15.53
22	15.76	15.70	15.76	16.29	15.85	15.89	16.18	16.15	15.77	15.68	15.49	15.52
23	15.75	15.70	15.74	15.95	15.83	15.87	16.29	16.19	15.74	15.67	15.47	15.51
24	15.73	15.70	15.79	15.87	15 82	15.85	16.16	16.30	15.72	15.66	15.45	15.50
25	15.73	15.70	15.78	15.79	15.80	15.98	16.14	16.22	15.70	15.65	15.43	15.49
26	15.73	15.72	15.77	15.75	15.78	17.51	16.13	16.18	15.69	15.63	15.42	15.48
27	15.73	16.08	15.76	15.71	15.81	17.11	16.12	16.15	15.68	15.61	15.40	15.46
28	15.73	15.98	15.75	15.68	15.77	16.99	16.10	16.14	15.67	15.59	15.38	15.44
29	15.90	15.91	15.74	15.66	15.75		16.40	16.13	15.65	15.60	15.36	15.42
30	15.90	15.77	15.73	15.64	15.75		17 11	16.15	15.63	15.62	15.34	15.40
31		15.74		15.65	15.77		**17.86**		15.61		15.32	15.38

Λεκάνη Ἀλιάκμονος
Περιφερική Διῶρυξ

39. Κουλούρας, Σιδηροδρομική γέφυρα
1942 - 1943 (ΥΣΣΥΕΜ) Ὑψόμ. «0» πήχεως: —

Ἡμερ.	IX	X	XI	XII	I	II	III	IV	V	VI	VII	VIII
1	15.37	15.36	15 45	15.57	15.53	15.56	15.33	15.66	15.33	15.31	15.59	15.04
2	15.36	15.36	15.45	15.59	15.54	15.59	15.34	15.69	15.32	15.31	15.52	15.03
3	15.35	15.37	15.45	15.59	15.55	15.63	15.34	15.66	15.31	15.32	15.48	15.03
4	15.34	15.37	15.44	15.60	15.56	15.70	15.35	15,65	15.30	15.31	15.47	15.03
5	15.33	15.37	15.44	15.61	15.57	15.79	15.35	15.64	15.33	15.35	15.45	15.02
6	15.32	15.37	15.44	15.61	15.58	15.84	15.36	15.63	15.35	15.53	15.43	14.99
7	15.31	15.37	15.43	15.65	15.59	15.90	15.37	15.62	15.36	15.52	15.41	14.97
8	15.30	15.37	15.92	15.64	15.57	15.81	15.37	15.60	15.36	15.51	15.39	14.95
9	15.29	15.38	16 03	15.63	15.55	15.72	15.38	15.59	15.36	15.50	15.37	14.94
10	15.28	15.39	16.08	15.62	15.52	15.63	15.37	15.57	15.37	15.49	15.35	**14.83**
11	15.27	15.40	**16.13**	15.62	15.51	15.54	15.36	15.56	15.37	15.48	15.33	14.92
12	15.27	15.40	16.02	15.62	15.53	15.45	15.35	15.54	15.38	15.47	15.32	14.91
13	15.26	15.41	15.91	15.61	15.55	15.40	15.34	15.54	15.38	15.46	15.31	14.90
14	15.25	15.42	15 76	15.59	15.56	15.39	15.36	15.53	15.38	15.45	15.30	14.89
15	15.24	15.43	15.62	15.59	15.58	15.38	16.38	15.52	15.37	15.44	15.29	14.88
16	15.24	15.44	15.55	15.59	15.56	15.38	15.39	15.51	15.37	15.44	15.28	14.99
17	15.23	15.45	15.54	15.58	15.54	15.38	15.38	15.50	15.36	15.43	15.27	14.97
18	15.23	15.46	15.53	15.57	15.52	15.37	15.38	15.48	15.35	15.43	15.26	14.96
19	15.25	15.47	15.52	15.57	15.49	15.37	15.39	15.46	15.34	15.45	15.25	14.95
20	15.26	15.49	15.53	15.56	15.58	15.36	15.40	15.45	15.33	15.61	15.24	14.95
21	15.27	15.50	15.52	15.55	15.60	15.36	15.41	15.43	15.32	15.60	15.22	14.94
22	15.28	15.51	15.51	15.54	15.64	15.35	15.42	15.42	15.31	15.52	15.20	14.93
23	15.29	15.52	15.50	15.52	15.60	15.35	15.43	15.41	15.31	15.57	15.19	14.92
24	15.30	15.53	15.52	15.53	15.59	15.34	15.44	15.40	15.36	15.55	15.17	14.91
25	15.31	15.54	15.56	15.54	15.58	15.34	15.46	15.39	15.35	15.54	15.15	14.90
26	15.32	15.53	15.52	15.56	15.57	15.33	15.47	15.38	15.34	15.50	15.13	14.90
27	15.33	15.51	15.49	15.57	15.56	15.33	15.48	15.37	15.33	15.48	15.12	14.94
28	15.34	15.49	15.51	15.55	15.55	15.33	15.49	15.36	15.32	15.46	15.10	14.93
29	15.35	15.48	15.53	15.54	15.54		15.50	15.35	15.32	15.44	15.08	14.92
30	15.36	15.47	15.55	15.53	15.55		15.56	15.34	15.31	15.42	15.06	14.91
31		15.46		15.53	15.54		15.64		15.31		15.05	14.90

Λεκάνη Ἀλιάκμονος
Περιφερική Διῶρυξ

40. Κάτω Ρυθμιστικόν Φράγμα, ἀνάντη ΧΜ 35+058
1934 - 1935 (ΓΕ) Ὑψόμ. «0» πήχεως: —

Ἡμερ.	IX	X	XI	XII	I	II	III	IV	V	VI	VII	VIII
1											15.24	14.94
2											15.20	14.93
3											15.16	14.93
4											15.15	14.93
5											15.16	14.92
6											15.30	14.91
7											15.10	14.90
8											15.19	14.89
9											15.18	14.90
10											15.17	14.93
11											15.16	14.90
12											15.12	14.89
13											15.13	14.89
14											15.10	14.88
15											15.07	14.87
16											15.07	14.86
17											15.08	14.85
18											15.05	14.87
19											15.08	14.86
20											15.04	14.86
21											14.92	14.85
22											14.94	14.86
23											14.94	14.86
24											14.93	14.86
25											14.92	14.86
26											14.92	14.85
27											14.98	14.83
28											14.90	14.84
29											14.90	14.75
30											14.88	14.75
31											14.89	14.75

Λεκάνη Ἀλιάκμονος
Περιφερικὴ Διῶρυξ

40. Κάτω Ρυθμιστικὸν Φράγμα, ἀνάντη ΧΜ 35+058

1935 - 1936 (ΓΕ) Ὑψόμ. «0» πήχεως : —

Ἡμερ.	IX	X	XI	XII	I	II	III	IV	V	VI	VII	VIII
1	14.73	14.95	15.10	15.46	15.40	16.60	16.20			15.68		
2	14.72	14.95	15.10	15.35	15.44	15.85	16.03			15.64		
3	14.71	14.95	15.09	15.31	15.44	15.65	15.95			15.60		
4	14.71	14.95	15.07	16.00		15.95	15.85	15.75		15.58		
5	14.71	14.95	15.05	16.29			15.76	15.75		15.57		
6	14.71	14.95	15.06	16.54			15.90	15.86		15.55		
7	14.71	14.95	15.09	16.06			15.85	15.88		15.53		
8	14.70	14.94	15.08	15.88			15.80	15.89		15.51		
9	14.70	14.94	15.07	16.58		16.26	15.75	15.90		15.48		
10	14.75	14.94	15.05			16.08	15.75	15.90		15.45		
11	14.80	14.94	15.04			15.90	15.66	15.93		15.51		
12	14.82	14.94	15.04			15.85	15.69	16.00		15.49		
13	14.82	14.95	15.04			15.70	15.67	15.95		15.51		
14	14.82	14.95	15.04			15.72	15.80	15.90	16.17	15.50		
15	14.82	14.95	15.04			15.69	15.80	15.75	16.00	15.44		
16	14.82	14.97	15.05			15.67	15.90	15.73	16.00	15.40		
17	14.82	14.98	15.06	15.99		15.64		15.71	15.94	15.38		
18	14.81	14.99	15.04	15.73	15.49	15.66		15.70	15.96	15.36		
19	14.80	14.97	15.09	15.69	15.49	15.80		15.68	16.17	15.51		
20	14.82	14.98	15.15	15.79	15.49	15.80		15.65	16.02	15.48		
21	14.82	14.99	15.12	15.64	15.48	15.82		15.65	15.95	15.40		
22	14.85	15.00	15.13	15.62	15.48	15.80		16.00	15.89	15.36		
23	14.87	14.99	16.39	16.46	15.46	15.79			15.83	15.32		
24	14.90	16.20	17.50	15.92	15.42	16.40			16.09	15.31		
25	14.91	15.70	15.82	15.75	15.40	16.30			15.90	15.30		
26	14.91	15.35	15.49	15.67	15.40	16.20			15.90	15.28		
27	14.91	15.28	16.35	15.60	15.40	16.00			15.84	15.25		
28	14.91	15.42	15.80	15.57	15.38	15.95			15.86	15.29		
29	14.94	15.27	15.99	15.57	15.85	16.45			15.88	15.35		
30	14.95	15.20	15.68	15.52	15.95				15.86	15.38		
31		15.27		15.53	15.50				15.78			

Λεκάνη Ἀλιάκμονος
Περιφερικὴ Διῶρυξ

40. Κάτω Ρυθμιστικὸν Φράγμα, ἀνάντη ΧΜ 34+820

1937 - 1938 (ΕΤΥΕΜ - ΥΣΣΥΕΜ) Ὑψόμ. «0» πήχεως : —

Ἡμερ.	IX	X	XI	XII	I	II	III	IV	V	VI	VII	VIII
1	14.75	14.80	14.92	15.20	15.18	15.20	15.04	15.10	15.50	15.10	14.78	14.62
2	14.76	14.87	14.92	15.18	15.12	15.08	15.04	15.10	15.80	15.08	14.76	14.62
3	14.78	15.10	15.02	15.16	15.12	15.08	15.04	15.12	15.68	15.06	14.76	14.60
4	14.98	14.96	15.30	15.42	15.10	15.12	15.04	15.14	15.54	15.06	14.74	14.60
5	15.10	14.90	15.65	**17.95**	15.10	15.30	15.02	15.18	15.50	15.10	14.72	14.60
6	15.03	14.89	15.90	16.50	15.10	15.20	15.02	15.20	15.42	15.10	14.70	14.58
7	14.98	14.89	15.57	15.75	15.08	15.10	15.00	15.20	15.40	15.08	14.70	14.58
8	14.90	14.89	15.30	15.72	15.05	15.10	15.00	15.14	15.44	15.06	14.68	14.58
9	14.88	14.89	15.16	15.50	15.05	15.08	15.00	15.10	15.44	15.04	14.68	**14.56**
10	14.88	15.06	15.12	15.37	15.05	15.08	15.08	15.08	15.42	15.04	14.68	14.56
11	14.89	15.00	15.06	15.30	15.05	15.08	15.08	15.08	15.82	15.02	14.66	14.56
12	14.89	14.95	15.02	15.27	15.85	15.16	15.06	15.32	15.80	15.02	14.66	14.56
13	14.89	14.90	15.08	15.27	15.77	15.80	15.10	16.16	15.60	15.00	14.66	14.58
14	15.00	14.92	15.14	15.30	15.40	15.68	15.16	15.66	15.62	14.98	14.66	14.58
15	14.90	14.92	15.06	16.20	15.22	15.44	15.04	15.64	15.52	14.96	14.64	14.58
16	14.89	14.90	15.03	15.50	15.18	15.36	15.08	15.86	15.46	14.94	14.64	14.58
17	14.88	14.89	15.01	16.50	15.10	15.36	15.06	16.08	15.40	14.92	14.66	14.60
18	14.87	14.89	14.99	16.33	15.10	15.28	15.06	16.12	15.36	14.90	14.68	14.60
19	14.84	14.90	15.49	15.78	15.10	15.26	15.12	16.22	15.32	14.88	14.70	14.60
20	14.82	15.00	15.46	15.60	15.08	15.24	15.12	16.48	15.30	14.88	14.72	14.60
21	14.82	15.00	15.22	15.40	15.08	15.24	15.14	16.96 [1]	15.30	14.88	14.72	14.58
22	14.80	14.98	15.13	15.30	15.10	15.24	15.14	16.56	15.30	14.86	14.74	14.58
23	14.80	14.98	15.08	15.25	15.10	15.10	15.14	15.96	15.28	14.86	14.74	14.58
24	14.80	14.98	15.06	15.20	15.05	15.06	15.18	15.66	15.28	14.86	14.76	14.60
25	14.80	14.97	15.04	15.17	15.05	15.06	15.20	15.60	15.26	14.82	14.76	14.60
26	14.79	14.93	15.95	15.15	15.05	15.06	15.20	15.56	15.26	14.80	14.74	14.60
27	14.79	14.93	16.10	15.15	15.05	15.04	15.20	15.50	15.26	14.84	14.72	14.58
28	14.79	14.92	15.40	15.15	15.05	15.04	15.22	15.52	15.24	14.84	14.70	14.58
29	14.78	14.90	15.30	15.20	15.12		15.22	15.48	15.20	14.82	14.68	14.58
30	14.78	14.90	15.28	15.28	15.35		15.18	15.50	15.16	14.80	14.66	14.60
31		14.90		15.28	15.22		15.16		15.12		14.64	14.60

[1]) 11 μ.μ. 17.03.

Λεκάνη Ἀλιάκμονος
Περιφερική Διῶρυξ

40. Κάτω Ρυθμιστικόν Φράγμα, ἀνάντη ΧΜ 34 + 820

1938 - 1939 (ΕΤΥΕΜ) Ὑψόμ. «0» πήχεως : —

Ἡμερ.	IX	X	XI	XII	I	II	III	IV	V	VI	VII	VIII
1	14.58	14.76	14.92	14.94	15.24	15.35	15.16	15.50	15.55	15.07	14.92	14.64
2	14.56	14.76	14.90	14.98	15.16	15.32	15.14	15.45	15.45	15.73	14.90	14.62
3	**14.56**	14.78	14.92	15.24	15.12	15.29	15.32	15.42	15.40	15.52	14.88	14.60
4	14.58	14.78	14.88	15.96	15.10	15.27	15.24	15.41	15.38	15.46	14.86	14.62
5	14.60	14.78	14.86	15.78	15.08	15.25	15.15	15.38	15.56 [5]	15.26	14.92	14.64
6	15.60	14.76	14.84	15.28	15.08	15.23	15.13	15.39	15.74	15.21	14.88	14.65
7	14.60	14.76	14.82	15.14	15.08	15.21	15.12	15.41	15.64	15.24	14.85	14.65
8	14.60	14.76	14.82	15.40	15.50	15.19	15.13	15.46	15.45	15.21	14.86	14.64
9	14.60	14.76	14.82	15.18	15.38	15.17	15.40	15.62	15.40	15.18	14.89	14.64
10	14.62	14.74	14.82	15.10	15.22	15.15	15.42	15.57	15.38	15.15	14.85	14.63
11	14.62	14.74	14.80	15.22	15.08	15.14	15.27	15.50	15.35	15.12	14.83	14.65
12	14.62	14.74	14.80	15.10	15.10	15.13	15.18	15.50	15.33	15.10	14.82	14.65
13	14.64	14.76	14.80	15.08	15.14	15.12	15.16	15.47	15.30	15.08	14.83	14.65
14	14.64	14.76	14.80	15 04	15.14	15.11	15.18	15.47	15.28	15.06	14.82	14.65
15	14.66	14.76	14.80	15.02	15.12	15.13	15.33	15.49	15.26	15.05	14.81	14.65
16	14.70	14.74	14.80	15.02	15.10	15.14	15.25	15.48	15.24	15.02	14.79	14.65
17	14.74	14.74	14.80	15.02	15.10	15.14	15.28	15.47	15.22	15.01	14.77	14.64
18	14.74	14.74	14.80	15.02	15.10	15.13	15.19	15.45	15.22	15.00	14.75	14.64
19	14.74	14.74	14.84	15.12	15.12	15.12	15.18	15.45	15.21	14.98	14.72	14.64
20	14.76	14.74	14.90	15.10	15.12	15.11	15.17	15.42	15.20	14.96	14.71	14.63
21	14.76	14.74	14.88	15.12	15.12	15.10	15.23 [3]	15.59	15.18	14.94	14.69	14.63
22	14.76	14.76	14.86	15.66	15.12	15.10	16 37	15.52	15.16	14.92	14.68	14.62
23	14.78	14.78	14.84	15.40	15.12	15.13	15.60	15.43	15.14	14.89	14.75	14.63
24	14.78	14.78	15.18	**17.68**	15.14	15.11	15.36	15.63 [4]	15.13	14.87	14.67	14.64
25	14.78	14.78	14.94	17.20 [1]	15.42 [2]	15.10	15.50	16.25	15.11	14.91	14.65	14.68
26	14.78	14.80	14.92	15.74	15.78	15.09	15.80	15.79	15.09	14.87	14.63	14.68
27	14.78	14.80	14.90	15.48	15.48	15.08	15.50	15.62	15.07	14.84	14.65	14.70
28	14.76	14.82	14 88	15.32	15.48	15.16	15.74	15.53	15.05	14.82	14.63	14.72
29	14.76	14.92	14.88	15.24	15.42		15.13	15.49	15.08	14.88	14.65	14.74
30	14.76	14.96	14.86	15.20	15.36		16.17	15.46	15.13	14.99	14.68	14.76
31		15.14		15.42	15.32		15.67		15.09		14.65	14.78

[1] 5 μ.μ. 16.60 [2]) μ.μ. 17.52 [3]) 11 μ.μ. 16.40 [4]) 6 μ.μ. 16.33 [5]) 6 μ.μ. 15.80.

Λεκάνη Ἀλιάκμονος
Περιφερική Διῶρυξ

40. Κάτω Ρυθμιστικόν Φράγμα, ἀνάντη ΧΜ 34+820

1939 - 1940 (ΕΤΥΕΜ) Ὑψόμ. «0» πήχεως : —

Ἡμερ	IX	X	XI	XII	I	II	III	IV	V	VI	VII	VIII
1	14.73	14.97	14.96	15.00	15.19	15.32	15.20	15.52	15.67 [6]	15.35	15.31	14.85
2	14.71	15.20	14.94	14.98	15.16	15.35	15.21	15.41	15.99	15.32	15 20	14.82
3	14.70	15.01	14.92	14.97	15.11	15.42	15.22	15.38	15.74	15.35	15.20	14.80
4	**14.68**	14.94	14.91	14.97	15.08	15.44	15.21	15.34	15.65	15.59	15.21	14.76
5	14.69	14.90	14.90	14.96	15.08	15.40	15.21	15.32	15.66	15.87	15.19	14.74
6	14.73	14.88	15.01 [2]	14.99	15.42	15.35	15.19	15.52 [5]	15.61	15.68	15.38	14.76
7	14.79	14.87	16.20	15.00	15.74	15.31	15.21	16.55	15.73	15.57	15.19	14.73
8	14.77	14.86	15.35	15.82	15.48	15.29	15.29	15.85	15.80	15.70	15.13	14.78
9	14.74	14.88	15.16	15.45	15.32	15.32	15.20	15.92	15.91	15.60	15.13	14.74
10	14.74	14.89	15.09	15.17	15.24	15.23	15.18	15.71	15.76	15.55	15.19	14.76
11	14.78	14.88	15.05	15.11	15.21	15.41	15.18	**16.73**	15.69	15.50	15.23	14.73
12	14.77	14.87	15.02	15.06	15.19	15.73	15.17	16.71	15.62	15.43	15.21	14.72
13	14.77	15.10	14.99	15.50	15.22	15.46	15.16	16.28	15.58	15.39	15.14	14.81
14	14.76	14.99	14.97	15.29	15.24	15.38 [4]	15.15	15.95	15.54	15.38	15.08	14.83
15	14.79	14.94	14.98	15.15	15.18	15.88	15.17	15.79	15.50	15.39	14.99	14.82
16	14.85	14.91	15.10	15.14	15.15	15.50	15.23	15.69	15.47	15.35	14.99	14.84
17	14.81	14.88	15.03	15.14	15.16	15.37	15.65	15.61	15.76	15.30	14.98	14.76
18	14.82	14.87	15.02	15.24	15.19	15.31	15.57	15.58	15.85	15.28	14.98	14.77
19	14.81	14.87	14.99	15.30	15.35	15.31	15.43	15.55	15.70	15.25	14.97	14.79
20	14.81	14.87	14.98	15.35	15.56	15.29	15.35	15.53	15.60	15.28	14.92	14.75
21	14.79	14.86	15.16	15.48	15.33	15.28	15.33	15.56	15.56	15.24	14.85	14.74
22	14.78	14.86	15.07	15.58	15.82	15.21	15.32	15.53	15.52	15.20	14.83	14.73
23	14.76	14.86	15.06	15.38	15.40	15.20	15 30	15.60	15.49	15.17	14.80	14.71
24	14.79	14.88	15.05	15.28	15.28	15.19	15.28	15.58	15.46	15.15	14.78	14.70
25	14.83	14.92	15.24	15.23	15.49 [3]	15.18	15.28	15.56	15.52	15.12	14.75	14.70
26	14.80	14.89	15.16	15.19	17.25	15.19	15.30	15.54	15.56	15.09	14.75	14.70
27	14.78	15.41 [1]	15.05	15.24	15.90	15.18	15.33	15.51	15.49	15.08	14.75	14.69
28	14.85	15.15	15.03	15.22	15.60	15.21	15.48	15.52	15.45	15.07	14 75	14.69
29	15.28	15.02	15.01	15.32	15.46	15.22	15.68	15.54	15.43	15.12	14.76	14.68
30	14.94	15.38	15.01	15.24	15.38		15.70	15.51	15.40	15.44	14.78	14.68
31		14.99		15.23	15.33		15.75		15.38		14.78	14.68

[1]) 5 μ.μ. 15.54 [2]) 5 μ.μ. 15.63 [3]) 12 μ.μ. **17.80** [4]) 6 μ.μ. 15.57 [5]) 5 μ.μ. 15.95 [6]) 6.30' μ.μ. 16.13.

Λεκάνη Ἀλιάκμονος — **40. Κάτω Ρυθμιστικόν Φράγμα,** ἀνάντη ΧΜ 34+820
Περιφερική Διῶρυξ — 1940 - 1941 — (ΕΤΥΕΜ) Ὑψόμ. «0» πήχεως: —

Ἡμερ.	IX	X	XI	XII	I	II	III	IV	V	VI	VII	VIII
1	14.85	14.75	15.12	16.23	15.31	15.26					15.56	15.10
2	14.83	14.76	15.12	15.83	15.30	15.33					15.56	15.10
3	14.82	14.76	15.12	15.34	15.64	16.78					15.56	15.10
4	14.74	14.76	15.12	15.28	15.70	15.70					15.54	15.10
5	14.66	14.78	15.12	15.22	15.88	15.43					15.53	15.10
6	14.65	14.78	15.10	15.20	15.48	15.75					15.52	15.10
7	14.61	14.78	15.10	15.19	15.38	17.80					15.54	15.10
8	14.61	14.79	15.08	15.18	15.33	16.30					15.50	15.10
9	14.61	14.79	15.18	15.43	15.33	15.72					15.50	15.11
10	14.63	14.80	15.61	16.10	15.47	15.60					15.50	15.11
11	14.63	14.80	15.44	15.72	15.57	15.54					15.50	15.11
12	14.60	14.81	15.42	15.85	15.51	15.52					15.47	15.11
13	14.61	14.84	15.40	15.80	15.48	15.49					15.45	15.11
14	14.62	14.88	15.34	15.30	15.47	15.49					15.40	15.13
15	14.63	14.86	15.33	15.27	15.46	15.48					15.31	15.18
16	14.60	14.86	15.33	15.26	15.67	15.48					15.29	15.18
17	14.60	14.87	15.33	15.26	16.25	15.48					15.29	15.16
18	14.58	14.91	15.32	15.24	16.45	15.48					15.28	15.13
19	14.58	14.93	15.30	15.24	15.65	15.68					15.26	15.11
20	14.59	14.92	15.30	15.22	15.48	15.72					15.24	15.11
21	14.58	14.90	15.28	15.22	15.38	15.61					15.21	15.11
22	14.58	14.88	15.28	15.22	15.38	15.78					15.21	15.11
23	14.60	14.93	15.27	15.22	15.38	15.60					15.21	15.11
24	14.61	14.96	15.34	15.22	16.40	15.53					15.21	15.11
25	14.64	14.92	15.30	15.50	15.67	15.53					15.21	15.11
26	14.64	15.60	15.31	15.73	15.73	15.53					15.21	15.11
27	14.65	15.20	15.30	15.52	15.70	15.53					15.21	15.11
28	14.64	15.02	15.28	15.38	15.30	15.60					15.19	15.11
29	14.61	15.04	15.26	15.35	15.27						15.17	15.11
30	14.59	15.80 [1]	15.27	15.34	15.27						15.16	15.11
31		16.10		15.32	15.26						15.16	15.11

[1]) 12 μ. μ. 17.40.

Λεκάνη Ἀλιάκμονος — **40. Κάτω Ρυθμιστικόν Φράγμα,** ἀνάντη ΧΜ 34+820
Περιφερική Διῶρυξ — 1941 - 1942 — (ΥΣΣΥΕΜ) Ὑψόμ. «0» πήχεως: —

Ἡμερ.	IX	X	XI	XII	I	II	III	IV	V	VI	VII	VIII
1	15.35	15.74	15.71	15.74	15.63	15.75	16.90	16.80	15.92	15.76	15.62	15.31
2	15.48	15.68	15.73	15.73	15.65	15.80	16.80	16.41	15.92	**15.11**	15.63	15.31
3	15.47	15.68	16.40	15.73	15.66	16.25	16.40	16.30	15.91	16.90	15.63	15.31
4	15.46	15.68	15.96	15.72	15.66	16.08	16.28	16.28	15.91	16.70	15.62	15.31
5	15.46	15.67	16.05	15.72	15.67	15.98	16.24	16.26	15.91	16.60	15.61	15.31
6	15.44	15.67	16.39	15.71	15.67	15.94	16.20	16.25	15.90	16.51	15.60	15.30
7	15.42	15.66	16.04	15.71	15.70	16.03	16.17	16.24	15.90	16.36	15.59	15.30
8	15.40	15.66	15.91	15.70	15.89	15.98	16.43	16.22	15.90	16.13	15.59	15.30
9	15.40	15.66	15.82	15.69	15.94	15.96	16.36	16.20	15.89	16.02	15.58	15.29
10	15.40	15.66	15.78	15.71	15.82	15.97	16.31	16.29	15.89	15.91	15.58	15.29
11	15.39	15.58	15.75	15.71	15.84	16.04	16.28	16.40	15.89	15.84	15.57	15.28
12	15.39	15.56	15.71	15.70	15.82	15.98	16.26	16.30	15.88	15.82	15.57	15.28
13	15.41	15.55	15.73	15.70	15.92	15.96	16.24	16.25	15.88	15.80	15.56	15.27
14	15.52	15.54	15.89	15.70	15.89	15.95	16.22	16.18	15.87	15.78	15.56	15.27
15	15.52	15.54	16.35	15.70	15.87	15.90	16.20	16.18	15.86	15.76	15.55	15.26
16	15.52	15.58	15.98	15.69	15.83	16.30	16.18	16.17	15.85	15.74	15.54	15.25
17	15.56	15.69	15.80	15.69	15.80	16.04	16.16	16.17	15.84	15.72	15.56	15.29
18	15.66	15.60	15.86	15.69	15.78	16.07	16.10	16.16	15.82	15.71	15.54	15.40
19	15.71	15.60	15.83	15.69	15.77	15.96	16.08	16.16	15.80	15.70	15.52	15.49
20	15.70	15.60	15.80	16.96	15.78	15.93	16.04	16.15	15.79	15.69	15.51	15.53
21	15.68	15.60	15.78	17.44	15.89	15.90	16.08	16.15	15.78	15.68	15.50	15.52
22	15.66	15.60	15.76	16.29	15.84	15.88	16.17	16.14	15.76	15.67	15.48	15.51
23	15.65	15.60	15.74	15.95	15.82	15.86	16.28	16.18	15.73	15.66	15.46	15.50
24	15.63	15.60	15.79	15.87	15.81	15.84	16.15	16.29	15.71	15.65	15.44	15.49
25	15.63	15.60	15.78	15.79	15.79	15.97	16.13	16.21	15.69	15.64	15.42	15.48
26	15.63	15.62	15.77	15.75	15.77	17.50	16.12	16.17	15.68	15.62	15.41	15.47
27	15.63	15.98	15.76	15.71	15.80	17.10	16.11	16.14	15.67	15.60	15.39	15.45
28	15.63	15.98	15.75	15.68	15.76	16.98	16.09	16.13	15.66	15.58	15.37	15.43
29	15.80	15.91	15.74	15.66	15.74		16.39	16.12	15.64	15.59	15.35	15.41
30	15.80	15.77	15.73	15.64	15.74		17.10	16.14	15.62	15.61	15.33	15.39
31		15.74		15.65	15.76		**17.85**		15.60		15.31	15.37

Λεκάνη Ἀλιάκμονος
Περιφερική Διῶρυξ

40. Κάτω Ρυθμιστικόν Φράγμα, ἀνάντη ΧΜ 34+820

1942 - 1943 (ΥΣΣΥΕΜ) Ὑψόμ. «0» πήχεως: —

Ἡμερ.	IX	X	XI	XII	I	II	III	IV	V	VI	VII	VIII
1	15.36	15.35	15.45	15.56	15 52	15.55	15.31	15 65	15 32	15.30	15.68	15.03
2	15.35	15.35	15.44	15.53	15.53	15.58	15.33	15 68	15.31	15.30	15 51	15.02
3	15.34	15.36	15.44	15.58	15.54	15.62	15.33	15 65	15.30	15.31	15.48	15.02
4	15.33	15.36	15.43	15.59	15.55	15 69	15 34	15 64	15.29	15.30	15.46	15.02
5	15.32	15.36	15.43	15.60	15.56	15.78	15 34	15.63	15.32	15.34	15 44	15.01
6	15.31	15.36	15.43	15 60	15.57	15.83	15 35	15 62	15.34	15.52	15.42	14.98
7	15.30	15.36	15.42	15.64	15.58	15.89	15.36	15.66	15.35	15.51	15.40	14.96
8	15.29	15.36	15.91	15.63	15.56	15.80	15.36	15 59	15.35	15.50	15.38	14.94
9	15.28	15.37	16.02	15.62	15.54	15.71	15.37	15 53	15.35	15.48	15.36	14.93
10	15.27	15.38	16.07	15.61	15 51	15.62	15.36	15.56	15.36	15.47	15 34	14.92
11	15.26	15.39	**16.12**	15 61	15.50	15.53	15.35	15.55	15.36	15.46	15.32	14.91
12	15.26	15.39	16.01	15.61	15.52	15 44	15 34	15 54	15.37	15.45	15.31	14.90
13	15.25	15.40	15.90	15 60	15.54	15.39	15.33	15.53	15.37	15 44	15.30	14.89
14	15.24	15.41	15.75	15.58	15 55	15.38	15.35	15.52	15.37	15 43	15.29	14.88
15	15.23	15.42	15.61	15.58	15.57	15.37	15.37	15.51	15.36	15.43	15.28	**14.87**
16	15.23	15.43	15.54	15.58	15 55	15 37	15.38	15.50	15.36	15.43	15.27	14.98
17	15.22	15'44	15.53	15.57	15.53	15.37	15 37	15.49	15.35	15.42	15.26	14.96
18	15.22	15.45	15 52	15.56	15.51	15.36	15.37	15.47	15.34	15.42	15.25	14.95
19	15.24	15.46	15.51	15.56	15 48	15.36	15.38	15 45	15.33	15.44	15.24	14.94
20	15.25	15.48	15.52	15.55	15 57	15.35	15.39	15.44	15.32	15.60	15.23	14.94
21	15.26	15.49	15 51	15.54	15.59	15.35	15.40	15 42	15.31	15.59	15.21	14.93
22	15.27	15.50	15.50	15.53	15.63	15 34	15 41	15.41	15.30	15.58	15.19	14.92
23	15.28	15.51	15 49	15.51	15.59	15.34	15 42	15.40	15.30	15.56	15.18	14.91
24	15.29	15.52	15.51	15.52	15.58	15 33	15 43	15.39	15.35	15.54	15.16	14.90
25	15.30	15 53	15.55	15.53	15 57	15 33	15.45	15.38	15.34	15.52	15.14	14.89
26	15.31	15.52	15.51	15.55	15.56	15.32	15.46	15.37	15 33	15.49	15.12	14.89
27	15.30	15.50	15.48	15.56	15 55	15.32	15 47	15.36	15.32	15 57	15.11	14.93
28	15.33	15.48	15.50	15.54	15.54	15.32	15.48	15.35	15 31	15.45	15.09	14.92
29	15.34	15.47	15.52	15.53	15.53		15.49	15.34	15 31	15 43	15.07	14.91
30	15.35	15.46	15.54	15.52	15.52		15.55	15,33	15 30	15.41	15.06	14.90
31		15.45		15.51	15.53		15.63		15.30		15.04	14.89

Λεκάνη Ἀλιάκμονος
Περιφερική Διῶρυξ

41. Κάτω Ρυθμιστικόν Φράγμα, κατάντη

1938 - 1939 (ΕΤΥΕΜ) Ὑψόμ. «0» πήχεως: —

Ἡμερ.	IX	X	XI	XII	I	II	III	IV	V	VI	VII	VIII
1						14.79	14.59	15.13	14.85	14.40	14.40	13.99
2						14.76	14.61	15.03	14.77	14.80	14.30	13.97
3						14 73	15.05	14.98	14.71	14.86	14.26	13.95
4						14.70	14.95	14.94	14 70	14.70	14.23	13.97
5						14.68	14.80	14.85	14.89	14.60	14.29	13.99
6						14.66	14.72	14.83	14.94	14.53	14.25	14.02
7						14.64	14.70	14.86	14.89	14.55	14.22	14.01
8						14.62	14.73	14·92	14.78	14.53	14.18	14.00
9						14.60	15 40	15.08	14.70	14.51	14.20	13.99
10						14.58	15.35	15.04	14.66	14.47	14.18	13.98
11						14.56	15.13	14,93	14.65	14.45	14.17	13.97
12						14.54	14.97	14.89	14.64	14.42	14.16	13.97
13						14.52	14.81	14.86	14.62	14.39	14.23	13.97
14						14.51	14.75	14.86	14.60	14.37	14.20	13.97
15						14.53	14.83	14.90	14.57	14.35	14.18	13.97
16						14.54	14.84	14.89	14.55	14.32	14.14	13.97
17						14.55	14.80	14.90	14.56	14.30	14 12	13.96
18						14.54	14.70	14.88	14.55	14.29	14.10	13.96
19						14.52	14.68	14.86	14.54	14.27	14.08	13.96
20						14.50	14.94	14.87	14.53	14.26	14.08	13.95
21						14.48	14.98	14.96	14.52	14.25	14.05	13.95
22						14.49	16.23	15.04	14.49	14.23	14.02	13.94
23						14.52	15.49	14.89	14.46	14.22	14.04	13.95
24						14.50	15.15	15.17	14.44	14.20	14.02	13.96
25						14.49	15.19	15.42	14.41	14.26	14.00	13.98
26						14.48	15.49	15,18	14.39	14.22	13.98	14.00
27						14.47	15.31	15.03	14.37	14.18	13.99	14.01
28						14.56	15.68	14.93	14.36	14.16	13.98	14.02
29							17.07	14.87	14.40	14.23	13.99	14.05
30							15.97	14.83	14.47	14.88	14.01	14.06
31							15.41		14.42		14.00	14.08

Λεκάνη Ἀλιάκμονος
Περιφερική Διῶρυξ

41. Κάτω Ρυθμιστικόν Φράγμα, κατάντη
1939 - 1940 (ΕΤΥΕΜ) Ὑψόμ. «0» πήχεως: —

Ἡμερ.	IX	X	XI	XII	I	II	III	IV	V	VI	VII	VIII
1	14.05	14.45	14.51	14.36	14.77	14.67	14.84	15.11	14.88	14.68	14.50	14.23
2	14.04	14.62	14.39	14.36	14.70	14.70	14.84	14.94	15.11	14.64	14.45	14.17
3	14.03	14.45	14.31	14.35	14.63	15.01	14.94	14.85	14.86	14.66	14.45	14.13
4	14.01	14.31	14.25	14.35	14.59	15.12	14.85	14.77	14.80	15.08	14.46	14.08
5	14.03	14.25	14.24	14.34	14.56	15.09	14.82	14.71	14.80	15.21	14.44	14.03
6	14.07	14.19	14.30	14.35	14.98	15.03	14.76	14.85	14.97	15.04	14.65	14.04
7	14.20	14.17	15.74	14.52	15.42	14.99	14.78	15.53	14.92	14.96	14.48	14.02
8	14.17	14.15	14.91	14.81	15.21	14.97	15.02	15.06	14.89	15.07	14.40	14.07
9	14.13	14.18	14.62	15.37	15.01	15.15	14.81	15.05	15.24	15.02	14.40	14.04
10	14.11	14.59	14.47	14.95	14.90	15.17	14.74	14.90	15.25	14.94	14.46	14.07
11	14.08	14.43	14.39	14.70	14.80	15.21	14.71	**16.16**	15.17	14.87	14.50	14.06
12	14.07	14.27	14.32	14.56	14.72	15.66	14.68	15.64	15.08	14.76	14.46	14.04
13	14.07	14.37	14,26	15.19	14.73	15.33	14.66	15.51	15.01	14.69	14.35	14.05
14	14.06	14.29	14.26	14.86	14.75	15.20	14.63	15.18	14.89	14.72	14.27	14.07
15	14.07	14.25	14.27	14.78	14.72	15.87	14.68	15.06	14.85	14.68	14.18	14.12
16	14.13	14.20	14.70	14.79	14.68	15.38	14.84	15.01	14.80	14.63	14.18	14.13
17	14.10	14.17	14.42	14.81	14.68	15.15	15.31	14.96	15.51	14.60	14.17	14.07
18	14.10	14.15	14.36	15.08	14.71	14.95	15.21	14.94	15.71	14.59	14.17	14.03
19	14.08	14.14	14.32	14.95	15.06	14.86	15.08	14.93	15.29	14.55	14.16	14.09
20	14.08	14.14	14.29	14.87	15.30	14.92	15.01	14.92	15.11	14.54	14.11	14.07
21	14.07	14.13	14.48	14.98	15.06	14.80	14.95	14.88	14.98	14.49	14.07	14.05
22	14.06	14.13	14.63	15.22	15.75	14.73	15.01	14.87	14.93	14.45	14.05	14.03
23	14.05	14,13	14.52	14.90	15.27	14.75	14.97	14.90	14.88	14.42	14.03	14.02
24	14.11	14.15	14.49	14.75	15.05	14.71	14.92	14.86	14.82	14.39	14.01	14.01
25	14.55	14.18	14.63	14.67	15.24	14.68	14.94	14.82	15.06	14.35	**13.94**	14.01
26	14.23	14.26	14.82	14.64	16.45	14.82	14.98	14.81	14.97	14.32	13.94	14.01
27	14.17	14.66	14.59	14.95	15.49	14.86	15.02	14.79	14.89	14.30	13.94	14.00
28	14.20	14.94	14.46	14.90	15.05	14.88	15.30	14.81	14.82	14 20	13.94	14 00
29	15.26	14.55	14.38	15.15	14.98	14.86	15.45	14.82	14.78	14.32	13.95	14.00
30	14.70	15.37	14.38	14.96	14.85		15.40	14.80	14.74	14.56	13.97	13.99
31		14.73		14.86	14.70		15.52		14.70		13.97	13.99

Λεκάνη Ἀλιάκμονος
Περιφερική Διῶρυξ

41. Κάτω Ρυθμιστικόν Φράγμα, κατάντη
1940 - 1941 (ΕΤΥΕΜ) Ὑψόμ. «0» πήχεως: —

Ἡμερ.	IX	X	XI	XII	I	II	III	IV	V	VI	VII	VIII
1	14.21	14,02	14.50	15.53	14.78	14.94					14.18	13.75
2	14.19	14.03	14.50	15.18	14.77	15.14					14.18	13.75
3	14.17	14.03	14.50	14.90	15.58	16.76					14.18	13.75
4	14.11	14.04	14.50	14.58	15.50	15.60					14.17	13.75
5	14.03	14.04	14.50	14.54	15.72	15.12					14.16	13.75
6	14.02	14.05	14.48	14.50	15.28	15.50					14.15	13.75
7	13.98	14.05	14.40	14.48	14.96	17.32					14.17	13.75
8	13.98	14.05	14.46	14.47	14.84	15.80					14.13	13.75
9	13.98	14.06	14.56	14.48	14.84	15.24					14.13	13.76
10	14.00	14.06	14.67	15.83	14.87	15.10					14.13	13.76
11	14·00	14.06	14.56	15.58	15.02	15.05					14.13	13.76
12	13.97	14.08	14.54	15.40	15.10	15.02					14.10	13.76
13	13.98	14.10	14.52	14.83	15.02	15.01					14.08	13.76
14	13.99	14.09	14.44	14.94	15.01	15.01					14.03	13.78
15	13.96	14.09	14.38	14.80	14.99	14.09					13.95	13.81
16	13.96	14.10	14 38	14.78	15.12	14.09					13.93	13.81
17	13.96	14.12	14.36	14.78	15.85	14.09					13.93	13.79
18	13.94	14.13	14.36	14.76	16.19	14.09					13.92	13.78
19	13.94	14.13	14.34	14.76	15.35	15.18					13.90	13.76
20	13.95	14.12	14.32	14.74	15.10	15.20					13.88	13.76
21	13.94	14.11	14.30	14.74	14.98	15.10					13.85	13.76
22	13.94	14.17	14.30	14.74	14.98	15.28					13.85	13.76
23	13.96	14.20	14.29	14.74	14.98	15.20					13.85	13.76
24	13.95	14.32	14.36	14.74	16.10	15.14					13.85	13.76
25	13.98	14.92	14.32	15.20	15.48	15.14					13.85	13.76
26	13.98	14.97	14.33	15.54	15.59	15.14					13.85	13.76
27	13.99	14.76	14.31	15.20	15.54	15.14					13.85	13.76
28	13.98	14.62	14.29	14.90	15.22	15.19					13.83	13.76
29	13.95	14.69	14.28	14.82	14.98						13.82	13.76
30	13.93	15.40 [1]	14.28	14.81	14.98						13.81	13.76
31		14.50		14.79	14.94						13.81	13.76

[1]) Ὥρα 12 μ. 17.00.

Λεκάνη Ἀλιάκμονος
Περιφερική Διῶρυξ

41. Κάτω Ρυθμιστικόν Φράγμα, κατάντη
1941 - 1942 (ΥΣΣΥΕΜ) Ὑψόμ. «0» πήχεως: —

Ἡμερ.	IX	X	XI	XII	I	II	III	IV	V	VI	VII	VIII
1	**14.00**	14.36	14.61	14.26	14.33	14.38	15.50	15.49	14.58	14.31	14.26	14.16
2	14.13	14.30	14.47	14.25	14.25	14.44	15.83	15.18	14.56	14.38	14.28	14.15
3	14.12	14.30	16.18	14.25	14.26	14.68	15.28	15.04	14.54	15.03	14.27	14.14
4	14.10	14.30	15.04	14.24	14.27	14.57	15.11	14.96	14.52	14.90	14.26	14.13
5	14.10	14.29	14.67	14.24	14.28	14.46	15.02	14.94	14.51	14.85	14.26	14.12
6	14.08	14.29	15.86	14.23	14.30	14.41	14.94	14.88	14.49	14.87	14.24	14.10
7	14.06	14.28	14.91	14.23	14.35	14.53	14.89	14.85	14.47	14.70	14.24	14.09
8	14.04	14.28	14.58	14.23	14.60	14.60	14.98	14.83	14.45	14.62	14.23	14.08
9	14.04	14.28	14.39	14.22	14.72	14.76	14.95	14.81	14.43	14.60	14.22	14.07
10	14.04	14.28	14.35	14.82	14.84	14.98	14.92	14.84	14.41	14.58	14.21	14.06
11	14.03	14.20	14.32	14.70	14.88	15.39	14.89	14.89	14.39	14.56	14.21	14.05
12	14.03	14.18	14.30	14.62	14.69	15.46	14.86	14.84	14.38	14.55	14.21	14.04
13	14.05	14.17	14.28	14.54	14.55	15.35	14.83	14.79	14.37	14.54	14.20	14.03
14	14.16	14.16	14.37	14.49	14.52	15.12	14.81	14.76	14.35	14.53	14.20	14.02
15	14.16	14.16	15.16	14.48	14.50	15.05	14.79	14.74	14.33	14.52	14.19	14.01
16	14.16	14.18	14.59	14.46	14.48	15.25	14.78	14.72	14.32	14.50	14.18	14.01
17	14.20	14.29	14.54	14.44	14.46	15.02	14.76	14.71	14.31	14.48	14.19	14.03
18	14.30	14.20	14.48	14.30	14.43	14.91	14.70	14.70	14.30	14.46	14.19	14.05
19	14.35	14.20	14.42	14.27	14.41	14.81	14.66	14.69	14.28	14.44	14.19	14.07
20	14.34	14.20	14.37	15.98	14.40	14.76	14.71	14.68	14.27	14.42	14.18	14.12
21	14.32	14.20	14.32	**16.42**	14.41	14.69	14.78	14.67	14.28	14.40	14.18	14.16
22	14.30	14.20	14.31	14.85	14.41	14.64	14.92	14.65	14.25	14.38	14.18	14.18
23	14.29	14.20	14.28	14.47	14.38	14.58	14.98	14.64	14.24	14.35	14.17	14.20
24	14.27	14.20	14.30	14.36	14.36	14.54	14.84	14.65	14.28	14.32	14.17	14.22
25	14.27	14.50	14.29	14.29	14.37	14.74	14.80	14.64	14.31	14.31	14.17	14.19
26	14.27	14.52	14.28	14.24	14.41	15.92	14.78	14.65	14.35	14.28	14.16	14.17
27	14.27	14.55	14.27	14.24	14.84	15.72	14.76	14.60	14.31	14.25	14.16	14.16
28	14.27	15.31	14.27	14.22	14.66	15.60	14.72	14.57	14.28	14.20	14.16	14.15
29	14.42	15.25	14.26	14.22	14.51		14.91	14.55	14.27	14.23	14.16	14.14
30	14.42	14.53	14.26	14.20	14.39		15.60	14.59	14.25	14.24	14.16	14.13
31		14.45		14.20	14.35		16.33		14.24		14.16	14.12

Λεκάνη Ἀλιάκμονος
Περιφερική Διῶρυξ

41. Κάτω Ρυθμιστικόν Φράγμα, κατάντη
1942 - 1943 (ΥΣΣΥΕΜ) Ὑψόμ. «0» πήχεως: —

Ἡμερ.	IX	X	XI	XII	I	II	III	IV	V	VI	VII	VIII
1	14.11	14.08	14.23	14.30	14.38	14.38	14.28	14.73	14.32	14.31	14.44	14.01
2	14.09	14.08	14.22	14.33	14.39	14.39	14.29	14.78	14.30	14.30	14.37	13.98
3	14.09	14 09	14.22	14.34	14.40	14.41	14.31	14.83	14.29	14.29	14.39	14.96
4	14.07	14.09	14.21	14.34	14.39	14.85	14.33	**14.87**	14.31	14.29	14·42	13.94
5	14.05	14.09	14.21	14.35	14.38	14.72	14.35	14.84	14.32	14.31	14.35	13.93
6	14.03	14.10	14.20	14.35	14.37	14.64	14.36	14.81	14.34	14.31	14.34	13.92
7	14.02	14.10	14.39	14.36	14.36	14.53	14.36	14.79	14.35	14.39	14.32	13.91
8	14.01	14.11	14.49	14.36	14.35	14.49	14.37	14.77	14.35	14.37	17.30	13.89
9	14.00	14.12	14.61	14.36	14.36	14.46	14.40	14.74	14.35	14.35	14.29	13.88
10	13.99	14.12	14.58	14.35	14.39	14 44	14.39	14.71	14.36	14.34	14.28	13.86
11	13.98	14.13	14.51	14.34	14.41	14.43	14.38	14.70	14.38	14.33	14.27	13.84
12	13.98	14.14	14.44	14.34	14.43	14.41	14.37	14.68	14.39	14.32	14.26	13.83
13	13.97	14.15	14.37	14.33	14.45	14.41	14.36	14.66	14.40	14.31	14.25	13.82
14	13.96	14.16	14.32	14.32	14.47	14.40	14.36	14 64	14.39	14.30	14.24	13.81
15	13.95	14.17	14.28	14.31	14.44	14.40	14.35	14.63	14.38	14.29	14.23	13.87
16	13.95	14.18	14.24	14.31	14.42	14.40	14.35	14.61	14.37	14.29	14.22	13.75
17	13.94	14.19	14.22	14.31	14.40	14.39	14.34	14.60	14.36	14.22	14.21	13.73
18	13.93	14.21	14.21	14.31	14.38	14.38	14.34	14.58	14.35	14.28	14.20	13.71
19	13.95	14.22	14.20	14.30	14.38	14.37	14.33	14.56	14.34	14.28	14.19	13.70
20	13.96	14.24	14.22	14.30	14.36	14.36	14.32	14.54	14.33	14.29	14.18	13.69
21	13.97	14.25	14.23	14.31	14.51	14.35	14.31	14.52	14.32	14.39	14.17	13.68
22	13.98	14.26	14.24	14.32	14.44	14.34	14.34	14.50	14.31	14.42	14.16	13.68
23	13.99	14.27	14.25	14.34	14.42	14.33	14.35	14.48	14.30	14.46	14.15	13.68
24	14.01	14.28	14.26	14.35	14.40	14.32	14.36	14.46	14.37	14.44	14.14	13.68
25	14.03	14.29	14.23	14.34	14.38	14.31	14.37	14.44	14 36	14 41	14.13	13.67
26	14.04	14.28	14.22	14.34	14.37	14.30	14.38	14.42	14.35	14.40	14.11	**13.67**
27	14.05	14.27	14.24	14.36	14.36	14.29	14.39	14.40	14.34	14.38	14.09	13.69
28	14.06	14.26	14.26	14.37	14.35	14.28	14.48	14.38	14.33	14.35	14.07	13.73
29	14.07	14.25	14.26	14.37	14.34		14.41	14.36	14.32	14.34	14.05	13.73
30	14.08	14.24	14.27	14.38	14.33		14.60	14.34	14.32	14.33	14.04	13.72
31		14.23		14.37	14.34		14.70		14.31		14.02	13.71

2. ΛΕΚΑΝΗ ΑΛΦΕΙΟΥ

Α. ΧΑΡΑΚΤΗΡΙΣΤΙΚΑ ΣΤΟΙΧΕΙΑ ΜΕΤΡΗΣΕΩΝ. **Β.** ΠΑΡΟΧΑΙ.

Α. Χαρακτηριστικά στοιχεῖα μετρήσεων

Ἀρ. θέσεως	Ὀνομασία καὶ καθορισμὸς ὑδρομετρικῶν θέσεων	Εἶδος Μετρήσεων	Ὑδρολογικὰ ἔτη		Ἀριθμὸς Μετρήσεων	Ὑπηρεσία μετρήσεως
			Περίοδος	Ἀριθ.		
1	2	3	4	5	6	7
	I. Ποταμὸς **Ἀλφειός**					
1	**Κιοῦσι,** πηγαί.	Π	1920	1	1	ΓΜΥΕ
2	**Τριπόλεως - Χρυσοβιτσίου γέφυρα,** κοίτη χειμάρ. Ἐλισσῶνος	Π	1931	1	1	ΥΓ
3	**Πιάνης,** πηγαὶ χειμάρρου Ἐλισσῶνος Ἀρκαδίας.	Π	1940	1	1	ΥΓ
4	**Κρίσκεβος**, περιφερείας Καρυταίνης.	Π	1939	1	2	ΥΓ
5	**Καρύταινα,** 150 μ. ἀνάντη γεφύρας Καρυταίνης - Ἀνδριτσαίνης.	Π	1939	1	1	ΥΓ
6	**Καρύταινα,** 50 μ. ἀνάντη γεφύρας Μεγαλουπόλεως - Ἀνδριτσαίνης.	Π Π	1932 1932	1 1	2 1	ΓΜΥΕ ΥΓ
7	**Καρύταινα,** ἀνάντη ὅλων τῶν πηγῶν Καρυταίνης.	Π Π	1932 - 1933 1932 - 1933	2 2	2 3	ΓΜΥΕ ΥΓ
8	**Κεφαλοβρύσου,** ἀνάντη ὅλων τῶν πηγῶν Κεφαλοβρύσου.	Π	1932	1	2	ΥΓ
9	**Καρβουναρόβρυση,** πηγή.	Π Π	1932 - 1933 1932 - 1933	2 2	2 4	ΓΜΥΕ ΥΓ
10	**Καρβουναροπαναγιά,** πηγή.	Π Π	1933 1932 - 1933	1 2	1 4	ΓΜΥΕ ΥΓ
11	**Κεφαλόβρυση ἢ Φραγκόβρυση,** πηγή.	Π	1932 - 1935	4	12	ΥΓ
12	**Κορπιτσίου,** πηγή.	Π	1932 - 1933	2	11	ΥΓ
13	**Μαντζουράνη,** πηγὴ παρὰ τὴν Καρύταιναν εἰς αὐλακα μύλων (Χαλούλ-Ἁγᾶ).	Π	1932	1	1	ΓΜΥΕ
14	**Καρύταινα,** κατάντη ὅλων τῶν πηγῶν Καρυταίνης (150 μ. κατάντη γεφύρας Μεγαλουπόλεως - Ἀνδριτσαίνης).	Π	1932 - 1933	2	5	ΥΓ
15	**Παλαιόκαστρον.**	Π	1931	1	1	ΓΜΥΕ
16	**Μπούκα.**	Π	1932	1		ΥΓ
17	**Πύργου Ἀγουλινίτσης,** πέραμα ὁδοῦ.	Π	1932 - 1934	3	2	ΥΓ
	II. Παραπόταμος **Λούσιος**					
18	**Κόκκορη** (150 μ. ἀνάντη μύλου).	Π	1932	1	1	ΥΓ
19	**Κόκκορη** (100 μ. κατάντη μύλου).	Π	1931 - 1932	2	2	ΥΓ
20	**Προδρόμου,** μονή.	Π	1921, 1931	2	2	ΓΜΥΕ
21	**Χριστοπούλου,** μῦλος.	Π	1932 - 1933	2	4	ΓΜΥΕ
22	**Χριστοπούλου,** 50 μ. κατάντη μύλου.	Π	1931 - 1933	3	8	ΥΓ
23	**Χριστοπούλου,** αὖλαξ μύλου.	Π	1932	1	3	ΓΜΥΕ
24	**Καρύταινα,** ἀνάντη ξυλίνης γεφύρας.	Π	1931	1	1	ΓΜΥΕ

Ἀρ. θέσεως	Ὀνομασία καὶ καθορισμὸς ὑδρομετρικῶν θέσεων	Εἶδος μετρήσεως	Ὑδρολογικὰ ἔτη		Ἀριθμὸς μετρήσεων	Ὑπηρεσία μετρήσεως
			Περίοδος	Ἀριθ.		
1	2	3	4	5	6	7
	III. Παραπόταμος **Τράγος**					
25	**Κεφαλόβρυσο Νεμνίτσης** (Βυτίνας), πηγή	Π	1939	1	1	ΥΓ
26	**Καρβοῦνι**, 30 μ. ἀνάντη γεφύρας ὁδοῦ πρὸς Καρβοῦνι (χειμάρρου Μολάων Ἀρκαδίας)	Π	1932, 1935	2	2	ΥΓ
27	**Λεβιδίου - Ντάρα**, γέφυρα ὁδοῦ	Π	1932 - 1935	4	11	ΥΓ
28	**Τσέκου**, 4 ΧΜ κατάντη μύλου	Π	1931	1	1	ΥΓ
29	**Καλύβια**	Π	1931	1	1	ΓΜΥΕ
30	**Λιθέριζα**	Π	1933	1	1	ΓΜΥΕ
31	**Καμπᾶ**, μύλος	Π	1933	1	1	ΓΜΥΕ
32	**Δερβένι**, ἀνάντη γεφύρας Δερβένι καὶ κατάντη ὑδρομύλου Μούση	Π	1934	1	1	ΓΜΥΕ
	IIIα. Πηγαὶ **Ντάρας Ἀρκαδίας**					
33	**Παλαιόπυργος**	Π	1933 - 1937	5	13	ΥΓ
34	**Χαβούζι**	Π	1933	1	1	ΥΓ
35	**Χελωνᾶ**, 250 μέτρα κατάντη πηγῶν	Π	1933 - 1937	5	13	ΥΓ
36	**Παναγίτσα**, 300 μ. κατάντη πηγῶν	Π	1933 - 1937	5	13	ΥΓ
	IV. Παραπόταμος **Λάδων**					
37	**Ζαΐμη**, ἀνάντη ξυλίνης γεφύρας	Π	1933	1	1	ΓΜΥΕ
38	**Ζαΐμη**, ξυλίνη γέφυρα	Π	1931 - 1934	4	4	ΓΜΥΕ
39	**Γέφυρα Κυρᾶς**	Π	1939	1	1	ΥΓ
40	**Τουμπιτσίου**, 150 μ. κατάντη γεφύρας Τουμπιτσίου	Π	1932 - 1933	2	4	ΥΓ
41	**Πυρρῆ**	Π	1931	1	1	ΓΜΥΕ
42	Παρὰ τὴν **ἐκβολὴν** του εἰς Ἀλφειόν	Π	1932	1	1	ΥΓ
	V. Παραπόταμος **Ἀροάνειος ἢ Κατσανάς**					
43	**Μαζέϊκα**, λιθίνη γέφυρα	Π	1931 - 1933	3	3	ΓΜΥΕ
44	**Παπουλέϊκα**, ξυλίνη γέφυρα	Π	1933 - 1934	2	2	ΓΜΥΕ
	VI Παραπόταμος **Ἐρύμανθος**					
45	**Ἄσπρα Σπίτια**	Π	1931	1	1	ΓΜΥΕ

Β. Παροχαί

Θέσις, ἡμερομηνία καὶ παροχὴ εἰς $μ^3/δλ$.	Θέσις, ἡμερομηνία καὶ παροχὴ εἰς $μ^3/δλ$.	Θέσις, ἡμερομηνία καὶ παροχὴ εἰς $μ^3/δλ$.
I. Ποταμὸς **Ἀλφειός**	5. **Καρύταινα**, 150 μ. ἀνάντη γεφύρας Καρυταίνης - Ἀνδριτσαίνης (ΥΓ)	20 - 9 - 1932 1.48
1. **Κιοῦσι**, πηγαὶ (ΓΜΥΕ)	7 - 11 - 1938 1.49	6 - 10 0.81
15 - 8 - 1920 0.67	6. **Καρύταινα**, 50 μ. ἀνάντη γεφύρας Μεγαλουπόλεως - Ἀνδριτσαίνης (ΓΜΥΕ)	8. **Κεφαλοβρύσου**, ἀνάντη ὅλων τῶν πηγῶν Κεφαλοβρύσου. (ΥΓ)
2. **Τριπόλεως - Χρυσοβιτσίου γέφυρα**, κοίτη χειμάρρου Ἑλισσῶνος (ΥΓ)	8 - 6 - 1932 3.00	2 - 6 - 1932 3.00
12 - 1 - 1931 3.21	16 - 7 1.96	16 - 7 1.96
3. **Πιάνης**, πηγαὶ χειμάρρου Ἑλισσῶνος Ἀρκαδίας (ΥΓ)	(ΥΓ)	9. **Καρβουναρόβρυση**, πηγή (ΓΜΥΕ)
16 - 8 - 1940 0.22	19 - 7 - 1932 2.10	31 - 8 - 1932 0.12
4. **Κρίσκεβος**, περιφερείας Καρυταίνης (ΥΓ)	7. **Καρύταινα**, ἀνάντη ὅλων τῶν πηγῶν Καρυταίνης (ΓΜΥΕ)	20 - 9 0.11
7 - 10 - 1938 1.07	31 - 8 - 1932 1.34	(ΥΓ)
24 - 7 - 1939 0.98	20 - 9 1.50	18 - 7 - 1932 0.16
	(ΥΓ)	28 - 7 0.15
	31 - 8 - 1932 1.29	31 - 8 0.10
		20 - 9 0.08

Θέσις, ἡμερομηνία καὶ παροχὴ εἰς $μ^3$/δλ.		Θέσις, ἡμερομηνία καὶ παροχὴ εἰς $μ^3$/δλ.		Θέσις, ἡμερομηνία καὶ παροχὴ εἰς $μ^3$/δλ.	
10. **Καρβουναροπαναγιά,** πηγή		21. **Χριστοπούλου,** μύλος		21 - 7 - 1933	0.72
(ΓΜΥΕ)		(ΓΜΥΕ)		20 - 8	0.54
20 - 9 - 1932	0.12	20 - 11 - 1931	5.41	26 - 6 - 1934	0.50
(ΥΓ)		9 - 6 - 1932	5.13	24 - 10	0.18
18 - 7 - 1932	0.18	4 - 7	4.58	22 - 4 - 1935	1.2;
28 - 7	0.16	22 - 10	4.64	31 - 5	0.96
31 - 8	0.13	22. **Χριστοπούλου,** 50 μ. κατάντη μύλου		24 - 7	0.59
20 - 9	0 09	(ΥΓ)		21 - 8	0.49
11. **Κεφαλόβρυση ἢ Φραγκόβρυση,** πηγή		25 - 10 - 1930	4.64	27 - 9	0.27
(ΥΓ)		20 - 11 - 1931	5.24	14 - 11	0.30
19 - 10 - 1931	0.78	9 - 6 - 1932	5.18	28 - 7 - 1936	0.47
8 - 6 - 1932	0.43	17 - 7	4.61	7 - 7 - 1937	0.45
16 - 7	0.29	11 - 11	4.61	34. **Χαβοῦζι**	
28 - 7	0.24	4 - 1 - 1933	4.46	(ΥΓ)	
31 - 7	0.12	27 - 6	5.12	21 - 6 - 1933	0.15
20 - 9	0.08	3 - 8	5.07	35. **Χελωνᾶ,** 250 μ. κατάντη πηγῶν	
6 - 10	0.07	23. **Χριστοπούλου,** αὐλαξ μύλου		(ΥΓ)	
11 - 11	0.04	(ΓΜΥΕ)		21 - 6 - 1933	0.55
18 - 12	0.06	20 - 11 - 1931	0.13	21 - 7	0.51
27 - 6 - 1933	0.24	9 - 6 - 1932	0.12	20 - 8	0.34
3 - 8	0.16	17 - 7	0.10	26 - 6 - 1934	0.37
24 - 10 - 1934	0.44	24. **Καρύταινα,** ἀνάντη ξυλίνης γεφύρας		24 - 10	0.28
12. **Κορπιτσίου,** πηγή		(ΓΜΥΕ)		22 - 4 - 1935	0.58
(ΥΓ)		22 - 10 - 1930	2.64	31 - 5	0.39
9 - 6 - 1932	0.17	III. Παραπόταμος **Τράγος**		24 - 7	0.38
16 - 7	0.18	25. **Κεφαλόβρυσο Νεμνίτσης** (Βυτίνας), πηγή		21 - 8	0.40
28 - 7	0.17	(ΥΓ)		27 - 9	0.34
31 - 8	0.21	31 - 7 - 1939	0.53	14 - 11	0.42
20 - 9	0.17	26. **Καρβοῦνι,** 30 μ. ἀνάντη γεφύρας ὁδοῦ πρὸς Καρβοῦνι (χειμάρου Μολάων Ἀρκαδίας)		28 - 7 - 1936	0.40
6 10	0.15	(ΥΓ)		7 - 7 - 1937	0.42
11 - 11	0.17	16 - 1 - 1932	2.36	36. **Παναγίτσα,** 300 μ. κατάντη πηγῶν	
18 - 12	0.19	22 - 4 - 1935	0.24	(ΥΓ)	
4 - 1 - 1933	0.17	27. **Λεβιδίου - Ντάρα,** γέφυρα ὁδοῦ		21 - 6 - 1933	1.53
27 - 6	0.26	(ΥΓ)		21 - 7	0.88
3 - 8	0.18	1 - 11 - 1931	1.37	20 - 8	0.71
13. **Μαντζουράνη,** πηγή παρὰ τὴν Καρύταιναν εἰς αὐλακα μύλων (Χαλούλ - Ἀγᾶ).		5 - 12	2.45	26 - 6 - 1934	0.91
(ΓΜΥΕ)		16 - 1 - 1932	4.58	24 - 10	0.29
19 - 7 - 1932	0.86	22 - 6	2.28	22 - 4 - 1935	3.26
14. **Καρύταινα,** κατάντη ὅλων τῶν πηγῶν Καρυταίνης (150 μ. κατάντη γεφύρας Μεγαλουπόλεως Ἀνδριτσαίνης)		11 - 10	0.97	31 - 5	1.59
(ΥΓ)		4 - 2 - 1933	3.26	24 - 7	0.76
19 - 7 - 1932	2.50	21 - 6	2.39	11 - 8	0.61
31 - 8	1.88	21 - 7	1.21	27 - 9	0.44
6 - 10	1.58	20 - 8	1.04	14 - 11	0.56
11 - 11	1.24	26 - 6 - 1934	0.99	28 - 7 - 1936	0.73
3 - 12 - 1933	0.99	24 - 10	0.44	7 - 7 - 1937	0.93
15. **Παλαιόκαστρον**		28. **Τσέκου,** 4 ΧΜ κατάντη μύλου		IV. Παραπόταμος **Λάδων**	
(ΓΜΥΕ)		(ΥΓ)		37. **Ζαΐμη,** ἀνάντη ξυλίνης γεφύρας	
27 - 8 - 1931	5 40	27 - 6 - 1931	4 74	(ΓΜΥΕ)	
16. **Μπούκα**		29. **Καλύβια**		18 - 6 - 1933	4.17
(ΥΓ)		(ΓΜΥΕ)		38. **Ζαΐμη,** ξυλίνη γέφυρα	
9 - 6 - 1932	12.76	15 - 7 - 1931	5.37	(ΓΜΥΕ)	
17. **Πύργου - Ἀγουλινίτσης** (πέραμα ὁδοῦ.		30. **Λιβέριζα**		15 - 7 - 1931	3.82
(ΥΓ)		(ΓΜΥΕ)		7 - 8 - 1932	3.11
11 - 6 - 1932	35.69	17 - 9 - 1932	2 45	19 - 9	2.82
12 - 9 - 1933	19.64	31. **Καμπᾶ,** μύλος		12 - 10 - 1933	2.70
II. Παραπόταμος **Λούσιος**		(ΓΜΥΕ)		39. **Γέφυρα Κυρᾶς**	
18. **Κόκκορη** (150 μ. ἀνάντη μύλου)		17 - 6 - 1933	3.49	(ΥΓ)	
(ΥΓ)		32. **Δερβένι,** ἀνάντη γεφύρας Δερβένι καὶ κατάντη ὑδρομύλου Μούση		1 - 9 - 1938	0.90
17 - 7 - 1932	4.16	(ΓΜΥΕ)		40. **Τουμπιτσίου,** 150 μ. κατάντη γεφύρας Τουμπιτσίου	
19. **Κόκκορη** (100 μ. κατάντη μύλου)		18 - 10 - 1933	1.58	(ΥΓ)	
(ΥΓ)		IIIα. Πηγαὶ Ντάρας Ἀρκαδίας		11 - 6 - 1932	18.27
25 - 10 - 1930	3.36	33. **Παλαιόπυργος**		20 - 9	15.28
29 - 10 - 1931	4.48	(ΥΓ)		10 - 1 - 1933	11.74
20. **Προδρόμου,** μονή		21 - 6 - 1933	1.03	30 - 6	15.03
(ΓΜΥΕ)				41. **Πυρρῆ**	
15 - 9 - 1920	3.20			(ΓΜΥΕ)	
26 - 8 - 1931	4.92			28 - 8 - 1931	18.90
				42. Παρὰ τὴν **ἐκβολὴν** του εἰς Ἀλφειὸν	
				(ΥΓ)	
				9 - 6 - 1932	23.48

Θέσις, ἡμερομηνία καὶ παροχή εἰς μ³/δλ.	Θέσις, ἡμερομηνία καὶ παροχή εἰς μ³/δλ.	Θέσις, ἡμερομηνία καὶ παροχή εἰς μ³/δλ.
Υ. Παραπόταμος **Ἀροάνειος**	17 - 9 - 1932 1.93	ΥΙ. Παραπόταμος **Ἐρύμανθος**
43. **Μαζέϊκα** λιθίνη γέφυρα (ΓΜΥΕ)	44. **Παπουλέϊκα,** ξυλίνη γέφυρα (ΓΜΥΕ)	45. **Ἄσπρα σπίτια** (ΓΜΥΕ)
15 - 7 - 1931 3.32	17 - 6 - 1933 3.78	28 - 8 - 1931 3.38
7 - 8 - 1932 2.17	12 - 10 2.60	

3. ΛΕΚΑΝΗ ΑΜΒΡΑΚΙΑΣ

Α. ΧΑΡΑΚΤΗΡΙΣΤΙΚΑ ΣΤΟΙΧΕΙΑ ΜΕΤΡΗΣΕΩΝ. Β. ΠΑΡΟΧΑΙ

Α. Χαρακτηριστικά στοιχεῖα μετρήσεων

Ἀρ. θέσεως	Ὀνομασία καὶ καθορισμὸς ὑδρομετρικῶν θέσεων	Εἶδος μετρήσεως	Ὑδρολογικὰ ἔτη		Ἀριθμὸς μετρήσεων	Ὑπηρεσία μετρήσεως
			Περίοδος	Ἀριθ.		
1	2	3	4	5	6	7
1	**Κεφαλόβρυσο,** Κοινότητος Ἀχερᾶ Ἀκαρνανίας, πηγή	Π	1932	1	1	ΥΓ

Β. Παροχαί

Θέσις, ἡμερομηνία καὶ παροχή εἰς μ³/δλ.	Θέσις, ἡμερομηνία καὶ παροχή εἰς μ³/δλ.	Θέσις, ἡμερομηνία καὶ παροχή εἰς μ³/δλ.
1. **Κεφαλόβρυσο,** Κοινότητος Ἀχερᾶ Ἀκαρνανίας, πηγή (ΥΓ)		
12 - 12 - 1931 0.18		

4. ΛΕΚΑΝΗ ΑΞΙΟΥ

Α. ΧΑΡΑΚΤΗΡΙΣΤΙΚΑ ΣΤΟΙΧΕΙΑ ΜΕΤΡΗΣΕΩΝ. **Β.** ΠΑΡΟΧΑΙ. **Γ.** ΠΑΡΟΧΑΙ ΚΑΙ ΣΤΑΘΜΑΙ. **Δ.** ΣΤΑΘΜΑΙ

Α. Χαρακτηριστικά στοιχεῖα μετρήσεων

Ἀρ. θέσεως	Ὀνομασία καὶ καθορισμὸς ὑδρομετρικῶν θέσεων	Εἶδος Μετρήσεων	Ὑδρολογικὰ ἔτη		Ἀριθμὸς Μετρήσεων	Ὑπηρεσία μετρήσεως
			Περίοδος	Ἀριθ.		
1	2	3	4	5	6	7
	I. Ποταμὸς Ἀξιός					
1	**Εὔζωνοι** (τέως Ματσικόβα), παρὰ τὴν Ἑλληνοσερβικὴν μεθόριον	Π	1933	1	1	ΓΕ
2	**Γουμένιτσα,** ἀνάντη σιδηροδρομικῆς γεφύρας Γουμενίτσης, παρὰ τὸ ΧΜ 61+500 ΣΕΚ Θεσσαλονίκης - Εἰδομένης	ΠΣ Σ ΚΑΠ	1938 - 1940 1940 - 1943 1938 - 1940	3 4 3	26 - 24 34 μ. —	ΕΤΥΕΜ ΕΤΥΕΜ-ΥΣΣΥΕΜ ΓΜΥΕ
3	**Γουμένιτσα,** σιδηροδρομικὴ γέφυρα	Σδ Σ ΔΙΣ ΔΙΔ[1]	1926 - 1932 1938 - 1943 1926 - 1932 1927 - 1940	7 6 7 13	76 μ. 59 μ.	ΕΦΑ ΕΤΥΕΜ ΓΜΥΕ ΕΤΥΕΜ-ΥΣΣΥΕΜ
4	**Ἀξιούπολις,** ὁδογέφυρα (τέως Μποέμιτσα)	Σδ Σδ ΔΙΣ	1926 - 1932 1938 - 1943 1926 - 1932	7 6 7	77 μ. 65 μ. —	ΕΦΑ ΕΤΥΕΜ-ΥΣΣΥΕΜ ΕΦΑ
5	**Γοργόπη,** παραπόταμος 3 γεφύρια Γουμενίτσης, θέσις Γκλόπα	ΠΣ	1938 - 1940	3	21 - 15	ΕΤΥΕΜ
6	**Ἀμάτοβον,** ἐναντι γεφύρας πρὸς Ἀξιοχῶρι	Π	1933	1	3	ΓΕ
7	**Ἀμάτοβον,** πορθμεῖον Ἀματόβου, νέα κοίτη	Π	1933	1	1	ΓΕ
8	**Ἀμάτοβον,** ΧΜ 7+500 Ἀξιοῦ (150 μ. κατάντη τοῦ 1ου ἐκ τῶν ἀνάντη προβόλων)	Π	1933	1	2	ΓΕ
9	**Ἀξιοχῶρι** (τέως Βαρδαρόβτσα)	Σδ ΔΙΣ ΔΙΔ[1]	1926 - 1932 1926 - 1932 1926 - 1940	7 7 15	76 μ. — —	ΕΦΑ ΕΦΑ ΥΣΣΥΕΜ
10	**Ἕλλης,** ὁδογέφυρα, παρὰ τὴν Ν. Χαλκηδόνα	Σδ Σ ΔΙΔ[1] ΔΙΣ	1929 - 1933 1938 - 1942 1929 - 1940 1929 - 1933	5 5 12 5	35 μ. 50 μ. — —	ΕΦΑ ΕΤΥΕΜ ΥΣΣΥΕΜ ΕΦΑ
11	**Ἕλλης,** κατάντη ὁδογεφύρας, παρὰ τὴν νησίδα	ΠΣ ΚΑΠ	1938 - 1939 1938 - 1939	2 2	9 - 5 —	ΕΤΥΕΜ ΓΜΥΕ
12	**Μεντεσελῆ,** παλαιὰ ὁδογέφυρα παρὰ τὴν Ν. Χαλκηδόνα	Π	1933	1	1	ΓΜΥΕ
13	**Θεσσαλονίκης-Πλατύ,** σιδηροδρομικὴ γέφυρα	Σδ Σ ΔΙΣ	1929 - 1931 1938 - 1942 1929 - 1931	3 5 3	21 μ. 39 μ. —	ΕΦΑ ΕΤΥΕΜ-ΥΣΣΥΕΜ ΕΦΑ
14	**Βαλμάδα,** πορθμεῖον χωρίου	Π	1933 - 1934	2	10	ΓΕ
15	**Βαλμάδα,** ὁδογέφυρα εἰς νέαν κοίτην ἐκτροπῆς ἢ 50 μ. κατάντη	Π ΠΣ ΚΑΠ	1936 1938 - 1940 1938 - 1940	1 3 3	2 26 - 22 —	ΓΕ ΕΤΥΕΜ ΓΜΥΕ
16	**Χαλάστρα** (τέως Κουλακιά), ὁδογέφυρα	Σ	1939 - 1941	3	20 μ.	ΕΤΥΕΜ
17	**Ἐκτροπὴ Ἀξιοῦ,** ΧΜ 2+000	Π	1934 - 1935	2	5	ΓΕ

[1]) Διαγράμματα διαίτης τοῦ ποταμοῦ

Ἀρ. θέσεως	Ὀνομασία καὶ καθορισμὸς ὑδρομετρικῶν θέσεων	Εἶδος Μετρήσεων	Ὑδρολογικὰ ἔτη		Ἀριθμὸς Μετρήσεων	Ὑπηρεσία μετρήσεως
			Περίοδος	Ἀριθ.		
1	2 .	3	4	5	6	7
	II. Παραπόταμος **Λίμνης Δοϊράνης** (Τέως Ἁγιάκ)					
18	**Παρὰ τὸ ΧΜ 1+000** τοῦ Διοχετευτικοῦ Περιφερικοῦ Αὐλακος (ΔΠΑ).	ΠΣ	1940	1	5	ΕΤΥΕΜ
	III. **Κυρία Ἀποχετευτικὴ Διῶρυξ** (ΚΑΔ)					
19	**Ἀρτζάν,** γέφυρα.	Σ	1938	1	8μ.	ΕΤΥΕΜ
20	**Λιμνότοπος,** ἀνάντη ρουφράκτου Κυρίας Ἀποχετευτικῆς Διώρυγος.	Σ	1938 - 1943	6	49μ.	ΕΤΥΕΜ-ΥΣΣΥΕΜ
21	**Ἀξιοχώριον** (τέως Βαρδαρόφτσα), ἀνάντη Ρουφράκτου Κυρίας Ἀποχετευτικῆς Διώρυγος.	Σ	1938 - 1943	6	51μ.	ΕΤΥΕΜ-ΥΣΣΥΕΜ

Β. Παροχαί

Θέσις, ἡμερομηνία, καὶ παροχὴ εἰς μ³/δλ.	Θέσις, ἡμερομηνία, καὶ παροχὴ εἰς μ³/δλ.	Θέσις, ἡμερομηνία, καὶ παροχὴ εἰς μ³/δλ.
I. Ποταμὸς **Ἀξιός**	μ. κατάντη τοῦ 1ου ἐκ τῶν ἀνάντη προβόλων)	20 - 9 - 1933 30.20
1. **Εὔζωνοι** (τέως Ματαικόβα), παρὰ τὴν Ἑλληνοσερβικὴν μεθόριον	(ΓΕ)	30 - 9 18.20
(ΓΕ)	21 - 9 - 1932 28.82	1 - 4 - 1934 154.65
20 - 6 29.30	15 - 9 24.62	17 - 4 25.78
6. **Ἀμάτοβον,** ἔναντι γεφύρας, πρὸς Ἀξιοχῶρι	12. **Μεντεσελῆ,** παλαιὰ ὁδογέφυρα, παρὰ τὴν Νέαν Χαλκηδόνα	15. **Βαλμάδα,** ὁδογέφυρα, εἰς νέαν κοίτην ἐκτροπῆς ἢ 50 μ. κατάντη
(ΓΕ)	(ΓΜΥΕ)	(ΓΕ)
28 - 6 - 1933 67.30	21 - 9 - 1932 35.46	23 - 9 - 1935 30.75
26 - 7 - 1933 28.30	14. **Βαλμάδα,** πορθμεῖον χωρίου	9 - 10 31.50
31 - 8 20.38	(ΓΕ)	17. **Ἐκτροπὴ Ἀξιοῦ,** ΧΜ 2+000
7. **Ἀμάτοβον,** πορθμεῖον Ἀματόβου, νέα κοίτη	20 - 9 - 1932 30.22	(ΓΕ)
(ΓΕ)	15 - 10 25.80	17 - 4 - 1934 165.50
30 - 5 - 1933 135.10	30 - 5 - 1933 121.68	27 - 4 148.30
8. **Ἀμάτοβον,** ΧΜ 7+500 Ἀξιοῦ (150	27 - 6 68.46	20 - 7 30.50
	26 - 7 24.02	31 - 8 22.20
	31 - 8 15.70	30 - 9 25.12

Γ. Παροχαὶ καὶ στάθμαι

Θέσις, ἡμερομηνία, παροχὴ εἰς μ³/δλ. καὶ στάθμη εἰς μ.	Θέσις, ἡμερομηνία, παροχὴ εἰς μ³/δλ. καὶ στάθμη εἰς μ.	Θέσις, ἡμερομηνία, παροχὴ εἰς μ³/δλ. καὶ στάθμη εἰς μ.
I. Ποταμὸς **Ἀξιός**	25 - 4 322.75 32.65	17 - 4 506.00 34.03
2. **Γουμένιτσα,** ἀνάντη σιδηροδρομικῆς γεφύρας Γουμενίτσης, παρὰ τὸ ΧΜ 61+500 ΣΕΚ Θεσσαλονίκης Εἰδομένης	24 - 5 151.50 32.40	5. **Γοργόπη,** παραπόταμος 3 γεφύρια Γουμενίτσης, θέσις Γκλόπα
	12 - 6 66.95 32.06	(ΕΤΥΕΜ)
	11 - 7 46.30 31.65	9 - 4 - 1938 0.95
(ΕΤΥΕΜ)	26 - 7 27.12 31.50	28 - 3 - 1939 10.40
24 - 5 - 1938 337.75 —	16 - 8 20.50 32.31	- 4 - 1939 3.55
23 - 6 86.50 —	13 - 9 36.90 32.42	24 - 5 1.55
24 - 7 68.50 33.00	12 - 10 94.14 32.92	17 - 6 1.04
22 - 8 42.40 32.50	25 - 10 72.00 32.82	8 - 7 0.80
19 - 9 43.80 32.40	7 - 11 133.00 33.43	26 - 7 0.70
9 - 11 61.16 32.30	27 - 11 172.65 33.33	16 - 8 0.55
8 - 12 118.80 33.03	12 - 12 180.65 33.50	16 - 9 0.56 153.95
27 - 2 - 1939 107.10 32.90	17 - 1 - 1940 168.50 33.28	3 - 10 1.01 153.97
24 - 3 323.30 32.63	4 - 2 354.15 33.84	27 - 10 0.52 153.96
	27 - 2 278.30 33.70	
	21 - 3 365.40 33.85	

Θέσις, ἡμερομηνία, παροχὴ εἰς μ³/δλ. καὶ στάθμη εἰς μ.		
Γοργόπη, παροπόταμος 3 γεφύρια Γουμενίτσης, δέσις Γκλόπα (ΕΤΥΕΜ)		
11 - 11 - 1939	1.08	154.00
27 - 11	1.47	154.11
16 - 12	2.04	154.15
17 - 1 - 1940	1.82	154.11
4 - 2	2.68	154.10
27 - 2	2.08	153.90
21 - 3	2.05	154.15
17 - 4	6.30	154.50
14 - 5	3.51	154.21
11 - 6	3.49	154.21
11. **Ἕλλης,** κατάντη ὁδογεφύρας, παρὰ τὴν νησίδα * (ΕΤΥΕΜ)		
5 - 5 - 1938	339.50	
21 - 6	115.50	
23 - 7	74.75	8.70
20 - 8	53.60	8.30
20 - 9	41.08	8.50
14 - 11	60.05	8.67
16 - 12 - 1938	85.50	8.80
28 - 2 - 1939	108.00	
27 - 3	342.70	
15. **Βαλμάδα,** ὁδογέφυρα εἰς νέαν κοίτην ἐκτροπῆς ἡ 50 μ. κατάντη (ΕΤΥΕΜ)		
8 - 4 - 1938	207.46	
4 - 5	464.50	
29 - 6	89.20	
22 - 7	77.75	4.50
19 - 8	48.35	4.40
16 - 9	33.50	4.22
12 - 11	65.63	4.50
22 - 2 - 1939	125.50	4.95
29 - 3	415.75	6.40
26 - 4	370.90	
25 - 5	155.70	5.35
11 - 6	86.65	4.95
17 - 8	20.70	4.20
15 - 9	31.94	4.32
4 - 10	224.00	5.52
27 - 10	226.65	5.70
10 - 11 - 1939	199.25	5.75
28 - 5	162.00	5.32
13 - 12	221.75	5.60
18 - 1 - 1940	155.50	5.35
3 - 2	294.50	5.70
28 - 2	305.10	5.80
19 - 3	365.00	6.10
18 - 4	343.40	6.10
19 - 5	468.50	6.10
12 - 6	409.00	6.17
II. Παραπόταμος Λίμνης **Δοϊράνης** (τέως Ἁγιὰκ)		
18. **Παρὰ τὸ ΧΜ 1+000** τοῦ Διοχετευτικοῦ Περιφερικοῦ αὐλακος (ΔΠΑ) (ΕΤΥΕΜ)		
16 - 2 - 1940	3.10	9.70
27 - 3	3.50	9.70
20 - 4	4.80	9.75
13 - 5	3.43	9.70
12 - 6	3.04	9.60

* Ἐκ διαγράμματος ΕΤΥΕΜ παροχὴ 2450.00 μ³ διὰ στάθμην 12.15 μ.

Δ. Στάθμαι

Λεκάνη Ἀξιοῦ
Ποταμὸς **Ἀξιός**

2. Γουμένιτσα, ἀνάντη Σιδηροδρομικῆς γεφύρας
1939 - 1940 (ΕΤΥΕΜ) Ὑψόμ. «0» πήχεως: —

Ἡμερ.	IX	X	XI	XII	I	II	III	IV	V	VI	VII	VIII
1						33.50	33.73	34.15	33.82	33.62	33.79	32.71
2						33.50	33.70	34.02	33.93	33.60	33.59	32.69
3						33.63	33.72	33.97	33.88	33.60	33.56	32.69
4						33.84	33.66	33.86	33.86	34.00	33.48	32.66
5						33.94	23.64	33.79	33.83	34.47	33.43	32.65
6						34.05	33.65	33.86	34.16	34.35	33.37	32.64
7						34.04	33.66	34.02	34.28	34.44	33.56	32.61
8						34.03	33.65	34·20	34.32	34.49	33.36	32.63
9						34.10	33.57	- 34.21	34.47	34.41	33.27	32.64
10						34.06	33.53	34.18	34.50	34.27	33.34	32.63
11						34.06	33.49	34.32	34.44	34.12	33.56	32.61
12						34.25	33.50	34.25	34.30	34.00	33.37	32.59
13						34.20	33.55	34.20	34.15	33.90	33.31	32.58
14						34.10	53.59	34.22	34.12	33.84	33.22	32.56
15						34.12	33.65	34.20	34.02	33.78	33.17	32.73
16						34.40	33.74	34.12	33.96	33.84	33.11	32.83
17						34.42	33.88	34.03	33.93	33.70	33.06	32.97
18						34.17	33.96	33.98	33.95	33.66	33.00	32.81
19						34.05	33.87	33.92	33.95	33.65	32.97	32.74
20						33.96	33.81	33.89	34.02	33.60	32.94	32.70
21						33.84		33.87	34.05	33.58	32.90	32.68
22						33.71		33.91	34.02	33.58	32.87	32.65
23						33.63		33.94	33.89	33.57	32.84	32.63
24						33.62		33.93	33.85	33.48	32.81	32.61
25						33.66		33.92	33.81	33.47	32.79	32.60
26						33.67		33.91	34.03	33.37	32.77	32.63
27						33.71		33.91	33.89	33.31	32.75	32.61
28						33.76		33.86	33.77	33.69	32.72	32.60
29						33.74		33.90	33.70	33.48	32.70	32.58
30								33.88	33.68	33.47	32.69	32.57
31									33.64		32.77	32.56

Λεκάνη Ἀξιοῦ
Ποταμός Ἀξιός

2. Γουμένιτσα, ἀνάντη σιδηροδρομικῆς γεφύρας
1940 - 1941 (ΕΤΥΕΜ) Ὑψόμ. «0» πήχεως: —

Ημερ.	IX	X	XI	XII	I	II	III	IV	V	VI	VII	VIII
1	32.55	32.53	32.63	33.14	33.07	33.82						32.62
2	32.57	32.52	32.63	33.04	33.10	33.73						32.60
3	32.61	32.52	32.63	33.06	33.55	33.83						32.59
4	32.63	32.53	32.63	32.98	34.40	34.17						32.58
5	32.63	32.54	32.63	32.94	34.50	34.00						32.56
6	32.60	32.54	32.64	32.90	34.46	34.42						32.54
7	32.59	32.54	32.64	32.89	34.25	34.78						32.53
8	32.58	32.54	32.64	32.90	34.07	35.23						32.52
9	32.57	32.54	32.64	33.05	33.90	34.70						32.51
10	32.56	32.54	32.64	33.77	33.85	34.37						32.52
11	32.55	52.54	32.64	33.60	33.83	34.22						32.52
12	32.55	32.54	32.64	33.66	33.79	34.08						32.52
13	32.54	32.54	32.64	33.75	33.69	33.99						32.52
14	32.54	32.54	32.64	33.74	33.58	33.90						32.51
15	32.56	32.54	32.64	33.50	33.46	33.85						32.52
16	39.56	32.55	32.64	33.40	33.46	33.90						32.54
17	32.55	32.57	32.66	33.32	33.73	34.11						32.60
18	32.54	32.57	32.66		34.44	34.11						32.57
19	32.54	32.57	32.66		34.33	34.34						32.54
20	32.55	32.58	32.67		33.98	34.69						32.53
21	32.55	32.59	32.67		33.86	34.88						32.52
22	32.55	32.59	32.67		33.88	34.82						32.50
23	32.54	32.61	32.70		33.89	34.93						32.48
24	32.54	32.62	32.70	33.08	34.04	34.75						32.48
25	32.54	32.64	32.74	33.15	34.25	34.54						32.48
26	32.54	32.91	33.52	33.18	34.22	34.55						32.48
27	32.54	32.95	33.09	33.28	34.22	34.65						32.48
28	32.53	33.10	33.17	33.24	34.22	34.53						32.48
29	32.53		33.05	33.18	34.15							32.47
30	32.53		33.90	33.15	33.99							32.47
31				33.11	33.90							32.47

Λεκάνη Ἀξιοῦ
Ποταμός Ἀξιός

2. Γουμένιτσα, ἀνάντη σιδηροδρομικῆς γεφύρας
1941 - 1942 (ΥΣΣΥΕΜ) Ὑψόμ. «0» πήχεως: —

Ημερ.	IX	X	XI	XII	I	II	III	IV	V	VI	VII	VIII
1	32.58	32.64	32.94	32.91			34.42	34.32	33.93	33.25	33.00	32.49
2	32.58	32.64	32.93	32.90			34.40	34.25	34.13	33.60	32.98	32.49
3	32.79	32.63	33.01	32.89			34.39	34.15	34.05	33.50	32.96	32.48
4	32.82	32.63	33.32	32.89			34.27	34.01	33.99	34.01	32.96	32.48
5	32.77	32.62	33.38	32.84			34.14	33.90	33.90	34.24	32.99	32.47
6	32.71	32.62	33.24	32.83			34.09	33.85	33.82	34.10	33.07	32.47
7	32.69	32.61	33.72	32.83	33.00		34.08	33.89	33.74	34.02	33.02	32.47
8	32.66	32.61	33.65	32.82	33.07		34.11	33.84	33.68	33.72	32.94	32 46
9	32.64	32.60	33.47	32.81	32.27		34.07	33.83	33.63	33.57	32.89	32.34
10	32.62	32.60	33.36	32.81	33.53	33.80	34.06	33.84	33.61	33.47	32.84	32.44
11	32.58	32.60	33.29	32.82	33.52	34.20	33.96	33.94	33.57	33.44	32.83	32.46
12	32.58	32.59	33.24	32.84	33.47	34.23	33.90	33.95	33.56	33.38	32.80	32.46
13	32.58	32.58	33.22	32.82	33.37	34.00	33.84	33.90	33.53	33.34	32.76	32.45
14	32.58	32.58	33.21	32.81		33.87	33.79	33.82	33.53	33.29	32.73	32.51
15	32.59	32.60	33.18	32.50		33.75	33.79	33.74	33.55	33.25	32.70	32.48
16	32.62	32.64	33.23	32.79	33.15	34.22	33.76	33.70	33.55	33.21	32.71	32.47
17	32.66	32.67	33.20	32.79	33.18	34.18	33.76	33.64	33.53	33.18	32.72	32.57
18	32.67	32.67	33.15	32.79	33.20	33.97	33.83	33.60	33.47	33.14	32.70	32.56
19	32.67	32.72	33.12	32.80	33.20	33.85	33.83	33.61	33.46	33.10	32.74	32.76
20	32.70	32.72	33.10			33.76	33.81	33.66	33.40	33.07	32.70	32.74
21	32.74	32.70	33.09			33.65	33.86	33.63	33.37	33.03	32.66	32.68
22	32.73	32.70	33.07	34.45		33.60	33.98	33.61	33.34	33.01	32.63	32.64
23	32.72	32.70	33.05	33.83		33.54	33.85	33.63	33.33	32.98	32.59	32.61
24	32.71	32.69	33.04	33.59		33.51	33.75	33.84	33.30	33.12	32.58	32.59
25	32.70	32.69	33.03	33.49		33.48	33.69	34.02	33.30	33.23	32.57	32.57
26	32.68	32.68	33.02			34.74	33.67	34.03	33.26	33.08	32.55	32.57
27	32.67	32.73	33.01			34.69	33.63	33.98	33.24	33.01	32.54	32.56
28	32.66	32.76	32.98			34.59	33.58	34.05	33.19	32.96	32.53	32.55
29	32.65	32.97	32.95				33.61	34.04	33.16	33.00	32.52	32.53
30	32.64	32.98	32.92				33.72	33.94	33.14	32.93	32.50	32.52
31		32.97					34.28		33.25		32.49	32.51

Λεκάνη Ἀξιοῦ
Ποταμὸς Ἀξιός

2. Γουμένιτσα, ἀνάντη Σιδηροδρομικῆς γεφύρας (ΥΣΣΥΕΜ) Ὑψόμ. «0» πήχεως: —

1942 - 1943

Ἡμέρ.	IX	X	XI	XII	I	II	III	IV	V	VI	VII	VIII
1	32.50	32.44	32.57	32.78						32.79	32.93	32.35
2	32.50	32.44	32.54	32.79						32.85	32.72	32.37
3	32.49	32.43	32.58	32.76						32.82	32.73	32.37
4	32.48	32.43	32.57	32.75						32.81	32.72	32.35
5	32.47	32.43	32.57							32.92	32.69	32.35
6	32.47	32.43	32.57							33.22	32.67	32.35
7	32.46	32.44	32.57							33.29	32.65	32.34
8	32.46	32.44	32.58							33.26	32.62	32.33
9	32.45	32.44	32.68							33.21	32.60	32.33
10	32.44	32.44	32.77							33.15	32.54	32.33
11	32.44	32.44	33.08							33.11	32.53	32.33
12	32.44	32.44	33.22					32.98		33 06	32.52	32.32
13	32.44	32.45	33.02					33.05		33.03	32.53	32.33
14	32.44	32.46	32.85					33.12		33.00	32.52	32.32
15	32.44	32.47	32.80					33.11		32.98	32.50	32.31
16	32.44	32.47	32.75					33.09		32.94	32.48	32.30
17	32.44	32.47	32.72					33.08		32.91	32.47	32.30
18	32.44	32.49	32.72					33.07		32.84	32.46	32.30
19	32.44	32.50	32.88					33.07		32.98	32.45	32.29
20	32.43	32.50	32.90					33.07		32.80	32.43	39.29
21	32.43	32.50	32.83					33.08		32.87	32.42	32.28
22	32.43	32.50	32.79					33.08		32.98	32.41	32.28
23	32.43	32.51	32.76					33.07		32.91	32.39	32.27
24	32.43	32.52	32,74					33.07		32.86	32.37	32.27
25	32.43	32.52	32.72					33.06		32.83	32.36	32.26
26	32.43	32.55	32.71					33.06		32.81	32.35	32.26
27	32.44	32.57	32.70					33.07		32.80	32.35	32.26
28	32.44	32.56	32.70					33.06		32.82	32.35	52.26
29	32.44	32.56	32.70					33.03		32.77	32.35	32.26
30	32.44	32.57	32.74					33.01		32.77	32.35	32.26
31		32.56									32.35	32.25

Λεκάνη Ἀξιοῦ
Ποταμὸς Ἀξιός

3. Γουμένιτσα, σιδηροδρομικὴ γέφυρα (ΕΦΑ) Ὑψόμ. «0» πήχεως: —

1925 - 1926

Ἡμέρ.	IX	X	XI	XII	I	II	III	IV	V	VI	VII	VI
1							32.03	32.56	32.00	31.78	32.60	31.58
2							32.02	32.54	31.97	31.80	32.87	31.56
3						32.28	32.00	32.50	31.96	31.80	32.52	31.54
4						32.29	32.00	32.48	31.94	31.81	32.40	31.52
5						32.30	32.00	32.46	31.92	31.80	32.22	31.51
6						32.32	32.00	32.48	31.91	31.77	32.17	31.50
7						32.34	32.00	32.30	31.90	31.75	32.10	31.50
8						32.30	32.00	32.24	31.90	31.73	32.13	31.50
9						32.28	32.00	32.20	31.87	31.70	32.16	31.51
10						32.25	32.99	32.18	31.83	31.68	32.16	31.51
11						32.22	32.99	32.17	31.82	31.68	32.14	31.50
12						32.20	32.99	32.15	31.80	31.66	32.12	31.50
13						32.16	32.99	32.10	31.82	31.64	32.20	31.50
14						32.15	32.00	32.08	31.82	31.62	32.30	31.50
15						32.12	32.04	32.06	31.85	31.60	32.20	31.48
16						32.10	32.08	32.04	31.82	31.59	32.28	31.46
17						32.06	32.09	32.02	31.78	31.57	32.27	31.45
18						32.02	32.10	32.00	31.78	31.57	32.15	31.42
19						31.98	32.08	32.00	31.78	31.56	32.02	31.42
20						31.96	32.09	32.00	31.78	31.54	31.97	31.41
21						31.94	32.10	32.00	31.78	31.51	31.90	41.40
22						31.92	32.14	32.00	31.78	31.52	31.88	31.38
23						31.90	32.16	32.00	31.75	31.52	31.88	31.37
24						31.90	32.30	32.00	31.73		31.87	31.36
25						32.00	32.50	32.00	31.73		31.82	31.34
26						32.05	32.60	32.00	31.73		31.77	31.33
27						32.04	32.77	32.04	31.75		31.73	31.33
28						32.04	32.76	32.06	31.80	31.60	31.70	31.33
29							32,70	32.04	31.84	31.90	31.66	31.33
30							3 .65	32.02	31.80	32.23	31.62	31.34
31							32.53		31.78		31.60	31.34

Σημ. Στόθμαι ἐκ διαγράμματος.

Λεκάνη Ἀξιοῦ
Ποταμός Ἀξιός

3. Γουμένιτσα, σιδηροδρομική γέφυρα
1926 - 1927 (ΕΦΑ) Ὑψόμ. «0» πήχεως: —

Ἡμερ.	IX	X	XI	XII	I	II	III	IV	V	VI	VII	VIII
1	31.35	31.30	31.31	31.30	31.70	31.84	31.78	32.10	32.00	31.96	31.48	31.21
2	31.34	31.30	31.32	31.32	31.66	31.80	31.80	32.16	32.02	31.92	31.46	31.20
3	31.32	31.30	31.32	31.34	31.62	31.80	31.96	32.13	32.00	31.90	31.44	31.20
4	31.31	31.30		31.44	31.61	31.80	32.02	32.11	32.00	31.86	31.42	31.20
5	31.31	31.30		31.50	31.60	31.80	32.10	32.10	32.00	31.82	31.40	31.20
6	31.31	31.30		31.64	31.66	31.80	32.06	32.07	32.00	31.81	31.36	31.20
7	31.30	31.30		31.75	31.25	31.79	32.03	32.05	32.00	31.81	31.34	31.18
8	21.30	31.29		31.68	31.80	31.77	32.17	32.04	32.00	31.81	31.33	31.17
9	31.30	31.29		31.60	31.75	31.73	32.23	32.03	32.00	31.78	31.32	31.17
10	31.29	31.29		31.56	31.66	31.71	32.24	32.06	32.03	31.76	31.33	31.17
11	31.29	31.29		31.55	31.63	31.70	32.25	32.06	32.04	31.70	31.33	31.17
12	31.28	31.29		31.54	31.62	31.66	32.26	32.04	32.12	31.69	31.31	31.17
13	31.27	31.28		31.53	31.61	31.64	32.18	32.03	32.20	31.65	31.30	31.17
14	31.26	31.28		31.52	31.61	31.64	32.16	32.06	32.30	31.66	31.30	31.17
15	31.26	31.28		31.51	31.61	31.65	32.15	32.08	32.21	31.67	31.29	31.16
16	31.25	31.28		31.50	31.61	31.65	32.15	32.09	32.14	31.64	31.30	31.15
17	31.25	31.28		31.49	31.62	31.63	32.09	32.05	32.14	31.62	31.30	31.14
18	31.25	31.28		31.48	31.75	31.62	32.01	32.04	32.14	31.62	31.30	31.13
19	31.24	31.28		31.48	31.80	31.60	32.02	32.04	32.12	31.64	31.26	31.12
20	31.24	31.28		31.50	32.10	31.61	32.00	32.06	32.10	31.66	31.25	31.12
21	31.24	31.29		31.52	32.40	31.61	31.96		32.07	31.64	31.22	31.12
22	31.24	31.29		31.53	32 58	31.60	31.95		32.06	31.60	31.22	31.12
23	31.25	31.30		31.53	32.34	31.60	31.94		32.05	31.59	31.20	31.16
24	31.26	31.30		31.52	32.20	31.61	31.92		32.04	31.57	31.20	31.18
25	31.26	31.30		31.52	32.14	31.63	31.90		32.20	31.54	31.19	31.18
26	31.28	31.29		31.50	32.10	31.64	31.90		32.36	31.52	31.19	31.18
27	31.30	31.29		31.51	32.09	31.68	31.91	32.07	32.26	31.52	31.18	31.18
28	31.30	31.29		31.52	31.98	31.71	31.92	32.03	32.10	31.51	31.18	31.18
29	31.30	31.30			31.92		31.94	32.00	32.06	31.50	31.18	31.18
30	31.30	31.30			31.90		31.96	31.98	32.02	31.50	31.18	31.17
31		31.30			31.86		32.02		31.98		31.20	31.16

Λεκάνη Ἀξιοῦ
Ποταμός Ἀξιός

3. Γουμένιτσα, σιδηροδρομική γέφυρα
1927 - 1928 (ΕΦΑ) Ὑψόμ. «0» πήχεως: —

Ἡμερ.	IX	X	XI	XII	I	II	III	IV	V	VI	VII	VIII
1	31.16	31.27	31.62	31.66		32.02		32.86	32.64	31.98	31.48	31.18
2	31.18	31.31	31.60	31.65		32.10		32.80	32.58	31.96	31.51	31.15
3	31.18	31.37	31.58	31.64	32.52	32.20		33.00	32.56	31.94	31.48	31.15
4	31.18	31.40	31.56	31.64	32.44	32.26		33.16	32.54	31.90	31.46	31.15
5	31.19	31.43	31.56	31.64	32.40	32.23		33.08	32.52	31.90	31.44	31.14
6	31.22	31.80	31.54	31.70	32.35	32.20		32.94	32.54	31.90	31.42	31.14
7	31.24	32.18	31.51	31.75	32.30	32.12		32.90	32.56	31.86	31.42	31.13
8	31.30	32.40	31.50	31.75	32.26	32.04	31.70	32.80	32.58	31.86	31.36	31.12
9	31.35	32.25	31.50	31.76	32.23	32.02	31.70	32.76	32.60	31.82	31.33	31.12
10	31.37	32.00	31.50	31.78	32.20	32.00	31.70	32.80	32.62	31.80	31.32	31.12
11	31.50	31.90	31.50	31.78	32.16	31.98	31.80	32.85	32.66	31.78	31.31	31.12
12	31.61	31.75	31.50	31.78	32.14	31.96	31.90		32.68	31.76	31.30	31.13
13	31.55	31.69	31.50	31.78	32.12	31.95	31.94		32.64	31.72	31.29	31.14
14	31.45	31.66	31.50	31.79	32.05	31.96	31.96		32.60	31.70	31.28	
15	31.42	31.64	31.63	31.86	32.09	31.97	31.97		32.56	31.70	31.27	
16	31.40	31.62	31.74	31.90	32.11	31.95	31.98		32.50	31.70	31.26	
17	31.36	31.60	31.87	31.93	32.09	31.94	31.98		32.50	31.68	31.27	
18	31.33	31.61	32.10	31.98	32.07	31.94	31.98	32.52	32.48	31.64	31.28	
19	31.31	31.63	32.04	31.98	32.10	31.93	32.00	32.46	32.48	31.62	31.28	
20	31.30	31.67	31.96	31.98	32.11	31.90	31.98	32.44	32.42	31.60	31.28	31.10
21	31.30	31.70	31.93	31.99	32.10	31.89	31.94	32.38	32.38	31.58	31.28	31.10
22	31.30	31.75	31.88		32.08	31.87	31.94	32.47	32.34	31.53	31.26	31.11
23	31.30	31.78	31.85		32.06	31.85	31.96	32.56	32.30	31.52	31.25	31.09
24	31.30	31.82	31.80		32.05	31.84	32.00	32.62	32.24	31.56	31.26	31.08
25	31.28	31.77	31.78		32.05		32.10	32.65	32.18	31.62	31.27	31.08
26	31.28	31.72	31.76		32.03		32.26	32.74	32.10	31.60	31.26	31.08
27	31.26	31.70	31.74		32.02		32.80	32.80	32.08	31.55	31.25	31.09
28	31.26	31.70	31.72		32.00		33.25	32.86	32.07	31.50	31.24	31.09
29	31.26	31.68	31.70		31.99		33.18	32.80	32.05	31.49	31.22	31.09
30	31.26	31.67	31.68		32.00		33.10	32.70	32.02	31.48	31.21	31.09
31		31.64			32.00		32.98		32.00		31.20	31.09

Λεκάνη Ἀξιοῦ
Ποταμὸς Ἀξιὸς

1928 - 1929

3. Γουμένιτσα, σιδηροδρομικὴ γέφυρα
(ΕΦΑ) Ὑψόμ. «0» πήχεως: —

Ἡμερ	IX	X	XI	XII	I	II	III	IV	V	VI	VII	VIII
1	31.09	31.16	31.23	31.77		31.72	32.18	32.36	32.71	32.34	31.80	31.26
2	31.10	31.18	31.23	31.70		31.66	32.24	32.38	32.74	32.30	31.78	31 26
3	31 10	31.18	31.24	31.62	31.60		32 24	32.38	32.78	32.27	31.75	31.25
4	31.10	31.19	31.25	31.62	31.72		32.19	32.40	32.76	32.25	31.74	31.24
5	31.10	31.20	31.26	31.62	31.92		32.17	32.69	32.73	32.19	31.70	31.32
6	31.10	31.20	31.27	31.61	32.00		32.15	32.70	32.64	33.12	31.67	31.50
7	31.11	31.20	31.28	31.60	32.12		32.12	32.70	32.57	32.19	31.67	31.48
8	31.12	31.20	31.29	31.60	32.06		32.12	32.70	32.52	32.14	31.66	31.46
9	31.12	31.21	31.29	31.60	31.94		32.09	33.75	32.50	32.04	31.64	31.43
10	31.12	31.22	31.38	31.60	31.90		32.05	32.70	32.43	31.98	31.63	31.36
11	31.12	31.21	31.46	31.60	31.86		32.05	32.62	32.40	31.92	31.58	31.32
12	31.12	31.22	31.58	31.72	31.84		32.11	31.59	32.37	31.90	31.55	31.30
13	31.12	31.23	31.60	31.84	31.80		32.17	32.56	32.42	31.84	31.52	31.28
14	31.12	31.24	31.61	31.82	31.76		32.25	32.52	32.38	31.90	31.50	31.23
15	31.12	31.24	31.58	31.80	31.74	32.68	32.30	32.48	32.46	31.96	31.48	
16	31.12	31.26	31.54	31.78	31.72	33.43	32.29	32.48	32.55	31.98	31.47	
17	31.11	31.26	31.50	31.77	31.68	32.60	32.30	32.53	32.60	32.00	31.46	
18	31.10	31.25	31.50	31.76	31.64	32.32	32.30	32.58	32.62	32.01	31.44	31.40
19	31.10	31.25	31.48	31.74	31.62	32 20	32.29	32.61	32.80	32.12	31.42	31.38
20	31.10	31.24	31.47	31.70	31.59	32.17	32.28	32.59	32.69	32.13	31.42	31 35
21	31.10	31.24	31.48	31.68	31.54	32'15	32.28	32 52	32.56	32.10	31.39	31.35
22	31.12	31.23	31.48	31.66	31.52	32.12	33.30	32.46	32.50	32.06	31.37	31.30
23	31.12	31.23	31.45		31.52	31.98	32.32	32.42	32.62	32.05	31.36	32.04
24	31.12	31.24	31.45		31.60	31.92	32.34	32.44	32.65	32.02	31.34	31.74
25	31.13	31.24	31.50		31.67	31.96	32.36	32.51	32.68	33.00	31.34	32.64
26	31.14	31.24	31.53		31.75	31.98	32.34	33.58	32.75	31.94	31.32	32.11
27	31.14	31.24	31.58		31.82	32.04	32.33	32 60	32.68	31.87	31.30	32.04
28	31.15	31.24	31.60		31.94	32.10	32.32	32.60	32.60	31.85	31.28	31.95
29	31.15	31.24	31.65		31.84		32.32	32.66	32.50	31.83	31.28	31.93
30	31.15	31.24	31.70		31.78		33.33	32.68	32.44	31.82	31.25	31.92
31		31.24			31.74		32.35		32.38		31.25	31.85

Λεκάνη Ἀξιοῦ
Ποταμὸς Ἀξιὸς

1929 - 1930

3. Γουμένιτσα, σιδηροδρομικὴ γέφυρα
(ΕΦΑ) Ὑψόμ. «0» πήχεως: —

Ἡμερ.	IX	X	XI	XII	I	II	III	IV	V	VI	VII	VIII
1	31.84	31.57	32.00	32.32		32.37	32.03	32.18	32.28	32.25	32.10	31.41
2	31.78	31.56	33.94	32.30	32.28	32'32	33.98	32.12	32.38	32.18	32.12	31.40
3	31.70	31.55	33.94	32.09	32.08	32.28	33.98	32.10	32.33	32.17	32,28	31.38
4	31.68	31.54	33.88	32.04	32.36	32.28	33.94	32.07	32.32	32.14	32.20	31.37
5	31.70	31.54	33.85	33.98	32.34	32.30	33.93	32 04	32.32	32.10	32.14	31.36
6	31.70	31.54	33.85	33 94	32.32	32.27	33 93	32.03	32.28	32.03	32.08	31.40
7	31.69	31.54	33.99	33.94	32.06	32.25	33.93	32.05	32.26	32.04	32.00	31.38
8	31.70	31.54	33.88	33.90	32.04	32.48	33.88	32.08	32.25	32.05	31.94	31.37
9	31.68	31.52	33.93	33.87	32.04	**32.78**	33.88	32.13	32'26	32.06	31.92	31.36
10	31.65	31.51	33.96	33.86	32.03	32.76	33.88	32.10	32.28	32.08	31.93	31.35
11	31.63	31.50	32.00	33.86	32.02	32.53	33.87	32.08	32.32	32.27	31.94	31.34
12	31.58	31.53	33.99	33.85	32.02	32.42	32.00	32.08	32.35	32.24	31.93	31.38
13	31.58	31.60	32.28	33.84	32.02	32'36	32.00	32.05	32.31	32.35	31.88	31.38
14	31.58	31.70	32.36	33.84	32.07	32.30	32.02	32.03	32.29	32'18	31.84	31.35
15	31.58	31.79	32.32	33.80	32.22	32.26	32.04	32.00	32.30	32.10	31.88	31.34
16	31.58	31.78	32.32	33.82	32.07	32.23	32.05	32.10	32.30	32.03	31.82	31.34
17	31.59	31.70	32.20	33.80	32.07	32.20	32.07	32.20	32.26	32.20	31.80	31.34
18	31.71	31.65	32.30		32.04	32.38	32.08	32.23	32.27	32.10	31.75	31.34
19	31.66	31.64	32.20		32.02	32.39	32.33	32.24	32.32	32.08	31.70	31.33
20	31.67	31.62	32.62		32.00	32.20	32.36	32.26	32.44	32.12	31.68	31.36
21	31.68	31.62	32.65		33.98	32.20	32.20	32.28	32'58	32.18	31.64	31.34
22	31.64	31.60	32.58		33.95	32.38	32.28	32 40	32.64	32.28	31.62	31.36
23	31.64	31.64	32.46		33.93	32 36	32.30	32 35	32.54	32.38	31.57	31.33
24	31.70	32'38	32.39		33.86	32.33	32.28	32 30	32.42	32.36	31.56	31.33
25	31.66	32.12	32.27		33.84	32.33	32.26	32.28	32.37	32.28	31.53	31.31
26	31.63	32.06	32.27		33.83	32.09	32.25	33.25	32.34	32'22	31.52	31.30
27	31.61	32.08	32.24		33.70	32.07	32.25	32.22	32.29	32.13	31.50	31.28
28	31.60	32.10	32.38		33.80	32 05	32.29	32.21	32.29	32.08	31.45	31.26
29	31.59	32.12	32.36		33.83		32.30	32.21	32 45	32.03	31.45	31.25
30	31.58	32.15	32.34		32.40		32.24	32.23	32.33	32.02	31.45	31.25
31		32.04			32.53		32.22		32.22		31.43	31.25

Λεκάνη Ἀξιοῦ
Ποταμός Ἀξιός

1930 - 1931

3. Γουμένιτσα, σιδηροδρομική γέφυρα
(ΕΦΑ) Ὑψόμ. «0» πήχεως: —

Ἡμερ.	IX	X	X	XII	I	II	III	IV	V	VI	VII	VIII
1	31.25	31.50	31.64	31.60		32.32	32.75	32.48	32.74	32.36	31.80	31.54
2	31.25	31.46	31.64	31.60		32.36	32.70	32.44	32.67	32.42	31.78	31.54
3	31.25	31.42	31.63	31.60	32.20	32.41	32.72	32.42	32.65	32.36	31.78	31.52
4	31.26	31.41	31.62	31.66	32.28	32.38	32.72	32.38	32.62	32.31	31.78	31.51
5	31.24	31.39	31.62	31.78	32.30	32.32	32.62	32.36	32.58	32.40	31.78	31.50
6	31.24	31.39	31.66	31.82	32.26	32.25	32.56	32.40	32.61	32.42	31.75	31.49
7	31.24	31.38	32.16	31.86	32.24	32.25	32.52	32.40	32.82	32.36	31.76	31.48
8	31.25	31.41	32.04	31.90	32.24	32.23	32.64	32.37	32.76	32.31	31.72	31.47
9	31.24	31.42	31.98	32.02	32.32	32.20	32.71	32.85	32.72	32.38	31.70	31.47
10	31.24	31.42	31.92	31.98	32.29	32.10	32.78	33.12	32.82	32.33	31.67	31.46
11	31.24	31.42	31.88	31.93	32.27	32.18	32.80	33.02	32.82	32.26	31.66	31.45
12	31.25	31.41	31.80	31.94	32.40	32.14	32.78	33.02	32.78	32.20	31.63	31.44
13	31.25	31.41	31.79	31.96	32.32	32.12	32.75	33.02	32.74	32.17	31.60	31.42
14	31.25	31.41	31.76	32.00	32.74	32.15	32.84	33.03	32.72	32.15	31.57	31.42
15	31.25	31.40	31.74	31.92	32.62	32.42	32.88	33.03	32.70	32.12	31.55	31.41
16	31.25	31.40	31.73	31.90	32.53	32.82	32.94	33.19	32.65	32.08	31.53	31.40
17	31.31	31.39	31.68	31.98	32.50	33.09	33.00	33.13	32.58	32.04	31.53	31.40
18	31.30	31.38	31.68	32.42	32.48	32.94	33.06	33.08	32.54	32.06	31.60	31.38
19	31.40	31.38	31.67	32.17	32.44	32.84	33.12	33.04	32.52	32.12	31.57	31.38
20	31.45	31.38	31.67	32.17	32.42	32.78	33.06	32.97	32.53	32.15	31.53	31.37
21	31.44	31.38	31.66	32.18	32.35	32.72	33.02	32.92	32.54	32.01	31.53	31.37
22	31.43	31.42	31.66	32.23	32.28	33.00	32.94	32.89	32.55	32.05	31.56	31.36
23	31.44	31.42	31.64	32.26	32.22	33.18	32.86	32.92	32.75	32.02	31.52	31.36
24	31.43	31.50	31.62	32.32	32.22	33.40	32.82	32.89	32.48	32.00	31.58	31.35
25	31.45	31.60	31.62		32.17	33.30	32.77	32.84	32.43	31.95	31.60	31.35
26	31.48	31.66	31.62		32.16	33.08	32.74	32.80	32.42	31.91	31.62	31.35
27	31.48	31.74	31.62		32.20	32.95	32.70	32.76	32.42	31.88	31.63	31.34
28	31.48	31.96	31.62		32.40	32.90	32.64	32.73	32.46	31.87	31.64	31.33
29	31.49	31.92	31.62		32.36		32.60	32.75	32.44	31.84	31.60	31.33
30	31.50	31.70	31.62		32.30		32.55	32.78	32.42	31.83	31.57	31.33
31		31.68			32.26		32.50		32.39		31.54	31.33

Λεκάνη Ἀξιοῦ
Ποταμός Ἀξιός

1931 - 1932

3. Γουμένιτσα, σιδηροδρομική γέφυρα
(ΕΦΑ) Ὑψόμ. «0» πήχεως: —

Ἡμερ.	IX	X	XI	XII	I	II	III	IV	V	VI	VII	VIII
1	31.33	31.53	31.63	31.74		31.60	31.52	32.64	32.56			
2	31.33	31.54	31.63	31.72		31.60	31.52	32.62	32.52			
3	31.50	31.53	31.60	31.70	32.18	31.58	31.52	32.68	32.50			
4	31.40	31.53	31.60	31.68	32.02	31.56	31.54	32.71	32.54			
5	31.50	31.52	31.59	31.68	31.96	31.58	31.56	32.74	32.57			
6	31.48	31.52	31.58	31.66	31.92	31.56	31.63	32.76	32.52			
7	31.44	31.52	31.60	31.66	31.90	31.55	31.90	32.70	32.47			
8	31.42	31.52	31.62	31.68	31.87	31.53	32.30	32.66	32.39			
9	31.40	31.52	31.63	31.70	31.86	31.50	32.98	32.61	32.40			
10	31.45	31.52	31.64	31.72	31.85	31.52	32.68	32.56	32.36			
11	31.43	31.52	31.88	31.76	31.84	31.55	32.46	32.48	32.30			
12	31.43	31.50	31.68	31.83	31.83	31.56	32.62	32.40	32.25			
13	31.43	31.50	31.66	31.89	31.82	31.62	32.71	32.36	32.20			
14	31.43	31.49	31.65	31.84	31.81	31.60	32.72	32.22	32.16			
15	31.42	31.51	31.91	31.80	31.80	31.56	32.71	32.56	32.14			
16	31.42	31.60	31.72	31.77		31.58	32.70	32.52	32.14			
17	31.42	31.80	31.71	31.74		31.54	32.67	32.59	32.14			
18	31.42	31.74	31.74	31.72		31.56	32.63	32.52	32.13			
19	31.44	31.64	31.74	31.70		31.52	32.62	32.42	32.12			
20	31.46	31.63	31.74	31.68		31.57	32.66	32.41	32.11			
21	31.47	31.62	31.74	31.65		31.56	32.80	32.40	32.12			
22	31.53	31.60	31.74	31.62		31.53	32.87	32.42	32.39			
23	31.50	31.60	31.74	31.61		31.52	32.86	32.40	32.41			
24	31.49	31.59	31.74			31.50	32.82	32.32	32.33			
25	31.50	31.58	31.73			31.50	32.78	32.50	32.42			
26	31.50	31.57	31.71		31.57	31.51	32.69	32.77	32.34			
27	31.51	31.57	31.70		31.57	31.52	32.65	32.72	32.24			
28	31.51	31.56	31.69		31.58	31.53	32.62	32.65	32.18			
29	31.52	31.57	31.70		31.57	31.53	32.64	32.60	32.13			
30	31.52	31.56	31.89		31.57		32.62	32.64	32.12			
31		31.56			31.58		32.62		32.14			

Λεκάνη Ἀξιοῦ
Ποταμὸς Ἀξιός

1937 - 1938

3. Γουμένιτσα, σιδηροδρομικὴ γέφυρα
(ΕΤΥΕΜ) Ὑψόμ. «0» πήχεως: —

Ἡμερ.	IX	X	XI	XII	I	II	III	IV	V	VI	VII	VIII
1	31.46	31.60	31.77	32.43	32.36	32.47	32.18	32.27	32.80	32.42	31.80	31.55
2	31.44	31.84	31.80	32.39	32.33	32.42	32.15	32.25	32.90	32.37	31.83	31.55
3	31.46	31.84	31.82	32.37	32.30	32.36	32.15	32.23	32.97	32.35	31.85	31.55
4	31.49	31.80	31.92	32.38	32.27	32.33	32.15	32.31	32.95	32.33	31.90	31.53
5	31.46	31.75	32.30	33.10		32 33	32 15	32.31	32.90	32.35	31.89	31.50
6	31.75	31.75	32.33	33.65		32.33	32.12	32.32	32.82	32.45	31.80	31.50
7	31.75	31.71	32.50	34.05		32.27	32.10	32.31	32.80	32.40	31.78	31.50
8	31.72	31.73	32.46	33.85		32.26	32.10	32.28	32.74	32.35	31.75	31.50
9	31.69	31.90	32.42	33.70		32.22	32.10	32.28	32.74	32.28	31.70	31.58
10	31.60	32.15	32.25	33.35		32.20	32.15	32.26	32.77	32.28	31.70	32.10
11	31.60	32.22	32.17	33.35		32.17	32.18	32.20	32.80	32.28	31.60	32.23
12	31.60	32.40	32.12	33.20	32 20	32.12	32.20	32.28	33.10	32.22	31.70	31.87
13	31.60	32.22	32.10	33.07	32.75	32.18	32.18	32.60	33.20	32.16	31.65	31.75
14	31.60	32.10	32.27	32.95	32.82	32.25	32.33	32.48	33.12	32.10	31.60	31.66
15	31.94	32.05	32.22	32.85	32.63	32.22	32.28	32.42	33.12	32.10	31.60	31.60
16	31.89	31.99	32.12	32.90	32.60	32.25	32.20	32.50	33.02	32.06	31.60	31.59
17	31.75	31.97	32.10	32.88	32.20	32.27	32.20	32.66	32.95	32.05	31.58	31.55
18	31.75	31.92	32.10	33.05	32.50	32.36	32.20	32.80	32.89	32.05	31.55	31.55
19	31.69	31.90	32.12	33.28	32.49	32.40	32.20	32.80	32.82	32.00	31.60	31.55
20	31.64	31.87	32.12	33.15	32.47	32.44	32.20	32.94	32.80	32.00	31.65	31.55
21	31.64	31.87	32.27	33.02	32.40	32.45	32.25	33.18	32.75	31.97	31.68	31.58
22	31.60	31.85	32.22	32.92	32.40	32.36	32.30	33.50	32.73	31.95	31.84	31.55
23	31.60	31.85	32.20	32.80	32.40	32.33	32.36	33.48	32.73	31.95	31.75	31.50
24	31.69	31.85	32.17	32.70	32.37	32.28	32.39	33.20	32.75	31.92	31.70	31.47
25	31.75	31.82	32.27	32.60	32.32	32.25	32.39	33.15	32.75	31.90	31.65	31.47
26	31.71	31.80	32.43	32.56	32.27	32.20	32.40	33.08	32.75	31.88	31.65	31.47
27	31.69	31.80	33.15	32.50	32.27	32.20	32.39	32.97	32.68	31.83	31.60	31.47
28	31.64	31.77	32.83	32.47	32.27	32.18	32.36	32.93	32.58	31.85	31.58	31.45
29	31.60	31.77	32.55	32.45	32.27		32.36	32.87	32.53	31.85	31.58	31.45
30	31.60	31.77	32.45	32.41	32.27		32.33	32.82	32.48	31.83	31.55	31.45
31		31.77		32.37	32.27		32.31		32.44		31.55	31.45

Λεκάνη Ἀξιοῦ
Ποταμὸς Ἀξιός

1938 - 1939

3. Γουμένιτσα, σιδηροδρομικὴ γέφυρα
(ΕΤΥΕΜ) Ὑψόμ. «0» πήχεως: —

Ἡμερ.	IX	X	XI	XII	I	II	III	IV	V	VI	VII	VIII
1	31.45	31.50	31.80	31.75	32.18	32.40	31.94	32.93	32.52	32.11	31.77	31.50
2	31.45	31.50	31.86	31.75	32.14	33.48	31.95	32.82	32.56	32.15	31.74	31.50
3	31.53	31.50	31.84	31.85	32.10	32.38	31.96	32.76	32.52	32.18	31.70	31.50
4	31.53	31.50	31.85	31.86	32.05	33.30	31.97	32.72	32.47	32.39	31.71	31.50
5	31.58	31.54	31.79	32.09	32.04	32.26	31.97	32.69	32.49	32.43	31.80	31.55
6	31 53	31.54	31.74	32.09	32.09	32.20	31.95	32.64	32.56	32.32	31.75	31.50
7	31.49	31.53	31.74	32.14	32.28	32.20	31.95	32.63	32.82	32.25	31.81	31.50
8	31.49	31.53	31.73	32.08	32.30	32.17	31.95	32.65	32.66	32.27	31.75	31.50
9	31.49	31.50	31.72	31.98	32.30	32.16	31.94	32.68	32.57	32.16	31.72	31.49
10	31.49	31.50	31.72	31.97	32.23	32.14	31.99	32.73	32.50	32.12	31.70	31.49
11	31.48	31.50	31.72	31.90	32.18	32.11	32.05	32.74	32.48	32.10	31.67	31.49
12	31.48	31.50	31.71	31.89	32.14	32.08	32.18	32.67	32.45	32.06	31.72	31.49
13	31.48	31.50	31.70	31.87	32.10	32.08	32.19	32.65	32.42	32.07	31.67	31.48
14	31.45	31.49	31.70	31.84	32.11	32.08	32.18	32.59	32.39	32.06	31.67	31.46
15	31.45	31.49	31.70	31.83	32.12	32.04	32.17	32.55	32.34	32.04	31.70	31.45
16	31.45	31.51	31.69	31.80	32.14	32.06	32.20	32.56	32.31	31.99	31.70	31.44
17	31.48	31.53	31.68	31.81	32.14	32.05	32.18	32.55	32.28	31.99	31.10	31.44
18	31.59	31.50	31.69	31.80	32.10	32.04	32.16	32.54	32.29	31.97	31.65	31.43
19	31.53	31.50	31.70	31.80	32.10	32.02	32.15	32.52	32.28	31.97	31.64	31.43
20	31.58	31.51	31.70	31.80	32.10	32.00	32.15	32.50	32.31	32.00	31.60	31.42
21	31.58	31.52	31.71	31.80	32.11	32.00	32.15	32.50	32.31	31.97	31.60	31.42
22	31.53	31.52	31.73	32.10	32.14	32.00	32.45	32.50	32.26	31.95	31.58	31.42
23	31.53	31.53	31.73	32.05	32.14	31.99	32.72	32.45	32.26	31.95	31.56	31.41
24	31.53	31.55	31.73	32.69	32.14	31.98	32.63	32.47	32.24	31.97	31.54	31.41
25	31.53	31.56	31.78	32.70	32.55	31.97	32.57	32.60	32.20	31.93	31.52	31.40
26	31.53	31.58	31.88	33.24	32.48	31.95	32.64	32.75	32.17	31.90	31.50	31.40
27	31.53	31.60	31.82	32.64	32.44	31.95	32.70	32.68	32.12	31.87	31.50	31.44
28	31.53	31.65	31.78	32.50	32.34	31.95	32.64	32.59	32.09	31.84	31.50	31.44
29	31.53	31.70	31.78	32.35	32.40		32.94	32.55	32.08	31.80	31.52	31.46
30	31.53	31.75	31.76	32.27	32.48		33.25	32.51	32.08	31.80	31.50	31.50
31		31.80		32.22	32.35		33.15		32.08		31.50	31.55

Λεκάνη Ἀξιοῦ
Ποταμός Ἀξιός

1939 - 1940

3. Γουμένιτσα, σιδηροδρομική γέφυρα
(ΕΤΥΕΜ) Ὑψόμ. «0» πήχεως: —

Ἡμερ.	IX	X	XI	XII	I	II	III	IV	V	VI	VII	VIII
1	31.55	31.77	32.32	32.13		32.58	32.63	33.03	32.72	32.54	32.70	31.73
2	31.54	31.80	32.22	32.12		32.53	32.60	32.90	32.83	32.52	32.50	31.72
3	31.53	32.28	32.16	32.11		32.55	32.62	32.85	32.78	32.51	32.48	31.72
4	31.53	32.28	32.12	32.19		32.70	32.57	32.75	32.75	32.85	32.40	31.70
5	31.51	32.12	32.11	32.09		32.80	32.54	32.68	32.73	33.22	32.35	31.70
6	31.50	32.00	32.13	32.08	32.19	32.88	32.56	32.75	33.04	33.12	32.29	31.69
7	31.50	31.90	32.15	32.11	32.27	32.87	32.56	32.90	33.08	33.22	32.47	31.71
8	31.49	31.87	32.53	32.19	32.30	32.88	32.54	33.08	33.14	33.24	32.28	31.69
9	31.48	31.84	32.45	32.53	32.31	32.97	32.50	33.09	33.25	33.17	32.19	31.70
10	31.47	31.83	32.37	32.49	32.36	32.91	32.45	33.06	33.27	33.05	32.25	31.69
11	31.47	31.91	32.31	32.44	32.32	32.91	32.41	33.20	33.22	32.95	32.47	31.66
12	31.46	31.90	32.26	32.40	32.27	33.06	32.42	33.13	33.10	32.85	32.29	31.65
13	31.46	31.86	32.22	32.43	32.23	33.00	32.47	33.08	33.03	32.78	32.23	31.64
14	31.45	31.85	32.21	32.33	32.18	32.97	32.49	33.19	33.00	32.71	32.15	31.62
15	31.44	31.93	32.18	32.36		32.97	32.55	33.08	32.90	32.66	32.08	31.79
16	31.50	31.89	32.16	32.32		33.17	32.63	33.00	32.85	32.71	32.04	31.89
17	31.54	31.86	32.20	32.34	32.14	33.20	32.77	32.92	32.82	32.58	32.00	31.00
18	31.57	31.83	32.18	32.36	32.21	32.97	32.85	32.87	32.85	32.55	31.95	31.86
19	31.56	31.81	32.15	32.41	32.43	32.90	32.76	32.81	32.85	32.54	31.93	31.79
20	31.55	31.78	32.18	32.52	32.78	32 80	32.71	32.78	32.90	32.50	31.90	31.73
21	31.55	31.77	32.43	32.65	32.73	32.70	32.70	32.75	32.93	32.48	31.87	31.71
22	31.54	31.77	32.27	32.56	32.89	32.65	32 68	32.80	32.90	32.49	31.85	31.70
23	31.53	31.76	32.33	32.75	32.89	32.60	32.70	32.83	32.80	32.48	31.83	31.69
24	31.55	31.75	32.42	32.59	32.77	32.54	32.65	32.82	32.76	32.40	31.80	31.66
25	31.80	31.76	32.26	32.45	32.87	32.57	32.68	32.81	32.72	32.39	31.79	31.65
26	31.84	31.79	32.23	32.41	32.96	32.58	32.66	32.80	32.92	32.31	31.78	31.68
27	31.80	31.78	32.26	32.43	32.91	32.59	32.70	32.75	32.80	32.26	31.75	31.66
28	31.75	32.19	32.21	32.50	32.87	32.64	32.73	32.80	32.68	32.59	31.72	31.64
29	31.73	32.22	32.18	32.54	32.79	32.63	32.92	32.80	32.62	32.40	31.71	31.62
30	31.75	32.65	32.16	32.41	32.72		33.00	32.77	32.60	32.39	31.70	31.61
31		32.50			32.63		32.95		32.56		31.78	31.60

Λεκάνη Ἀξιοῦ
Ποταμός Ἀξιός

1940 - 1941

3. Γουμένιτσα, σιδηροδρομική γέφυρα
(ΕΤΥΕΜ) Ὑψόμ. «0» πήχεως: —

Ἡμερ.	IX	X	XI	XII	I	II	III	IV	V	VI	VII	VIII
1	31.59	31.56										31.62
2	31.62	31.55										31.60
3	31.66	31.55										31.59
4	31.67	31.56										31.59
5	31.67	31.57										31.58
6	31.64	31.57										31.57
7	31.63	31.57										31.56
8	31.62	31.57										31.55
9	31.61	31.57										31.54
10	31.60	31.57										31.55
11	31.59	31.57										31.55
12	31.59	31.57										31.55
13	31.58	31.57										31.55
14	31.58	31.57										31.54
15	31.60	31.57										31.55
16	31.60	31.58										31.57
17	31.59	31.59										31.62
18	31.58	31.59										31.59
19	31.58	31.59										31.57
20	31.59	31.60										31.56
21	31.59	31.60										31.54
22	31.59	31.60										31.52
23	31.58	31.61										31.51
24	31.58	31.62										31.50
25	31.57	31.64										31.50
26	31.57	31.86										31.50
27	31.57	31.89										31.50
28	31.56	32.05										31.50
29	31.56											31.50
30	31.56											31.49
31												31.49

Λεκάνη Ἀξιοῦ
Ποταμὸς Ἀξιὸς

1941 - 1942

3. Γουμένιτσα, σιδηροδρομικὴ γέφυρα (ΥΣΣΥΕΜ) Ὑψόμ. «0» πήχεως: —

Ἡμερ.	IX	X	XI	XII	I	II	III	IV	V	VI	VII	VIII
1	31.63	31.67	31.92	31.93			33.22	33.15	32.84	32.23	32.01	31.71
2	31.63	31.67	31.91	31.92			33.20	33.10	33.02	32.55	32.00	31.71
3	31.82	31.66	31.99	31.91			33.19	33.00	32.94	32.46	31.98	31.70
4	31.84	31.66	32.31	31.85			33.12	32.86	32.88	32.93	31.98	31.70
5	31.79	31.65	32.36	31.87			33.00	32.78	32.80	33.17	32.00	31.70
6	31.76	31.65	32.22	31.86			32.95	32.74	32.74	33.05	32.08	31.70
7	31.75	31.64	32.61	31.86	32.00		32.94	32.78	32.65	32.97	32.03	31.70
8	31.71	31.64	32.55	31.86	32.06		32.96	32.75	32.60	32.67	31.96	31.69
9	31.69	31.63	32.40	31.85	32.29		32.94	32.74	32.56	32.52	31.91	31.69
10	31.67	31.63	32.33	31.85	32.46	32.71	32.94	32.75	32.54	32.42	31.87	31.68
11	31.63	31.63	32.26	31.86	32.45	33.00	32.86	32.84	32.50	32.39	31.86	31.69
12	31.63	31.62	32.22	31.87	32.40	33.03	32.80	32.85	32.49	32.33	31.83	31.69
13	31.63	31.61	32.19	31.86	32.30	32.90	32.75	32.81	32.47	32.29	31.81	31.69
14	31.63	31.61	32.18	31.86		32.79	32.70	32.74	32.47	32.26	31.79	31.74
15	31.64	31.63	32.17	31.85		32.69	32.70	32.66	32.49	32.23	31.77	31.72
16	31.67	31.67	32.22	31.85	32.11	33.09	32.68	32.61	32.49	32.20	31.78	31.72
17	31.70	31.69	32.19	31.85	32.14	33.01	32.68	32.55	32.48	32.17	31.78	31.80
18	31.73	81.69	32.19	31.85	32.15	32.85	32.73	32.51	32.42	32.10	31.77	31.79
19	31.73	31.74	32.12	31.85	32.15	32.74	32.73	32.52	32.41	32.11	31.80	31.97
20	31.74	31.74	32.10			32.66	32.72	32.57	32.36	32.08	31.77	31.96
21	31.77	31.72	32.09			32.60	32.77	32.55	32.33	32.05	31.74	31.91
22	31.76	31.72	32.07	33.20		32.55	32.89	32.53	32.30	32.03	31.72	31.87
23	31.76	31.71	32.05	32.70		32.50	32.76	32.55	32.29	32.00	31.69	31.85
24	31.74	31.70	32.04	32.51		32.48	32.67	32.77	32.26	32.13	31.68	31.83
25	31.73	31.70	32.03	32.43		32.46	32.61	32.90	32.26	32.22	31.66	31.81
26	31.72	31.69	32.02			33.47	32.58	32.91	32.22	32.09	31.64	31.81
27	31.70	31.74	32.01			33.44	32.54	32.87	32.20	32.03	31.63	31.80
28	31.69	31.76	31.99			33.35	32.50	32.93	32.16	31.98	31.63	31.79
29	31.68	31.97	32.16				32.53	32.92	32.13	32.01	31.62	31.77
30	31.67	31.98	31.94				32.65	32.85	32.11	31.95	31.61	31.76
31		31.97					33.13		32.23		31.61	31 75

Λεκάνη Ἀξιοῦ
Ποταμὸς Ἀξιὸς

1942 - 1943

3. Γουμένιτσα, σιδηροδρομικὴ γέφυρα (ΥΣΣΥΕΜ) Ὑψόμ. «0» πήχεως: —

Ἡμερ.	IX	X	XI	XII	I	II	III	IV	V	VI	VII	VIII
1	31.75	31.71	31.79	32.00						32.60	32.14	31.53
2	31.75	31.71	31.81	32.00						32.04	31.95	31.61
3	31.74	31.70	31.80	31.98						32.02	31.95	31.61
4	31.74	31.70	31.79	31.97						32.01	31.95	31.59
5	31.73	31.70	31.79							32.11	31.93	31.59
6	31.73	31.70	31.79							32.33	31.90	31.59
7	31.72	31.71	31.79							32.39	31.90	31.58
8	31.72	31.71	31.80							32.36	31.89	31.57
9	31.72	31.71	31.82							32.33	31.88	31.57
10	31.71	31.71	31.97							32.27	31.85	31.57
11	31.71	31.71	32.26							32.24	31.80	31.57
12	31.71	31.71	32.38					32.15		32.19	31.79	31.57
13	31.71	31.72	32.20					32.22		32.17	31.77	31.57
14	31.71	31.73	32.04					32.28		32.15	31.76	31.57
15	31.71	31.74	32.00					32.27		32.13	31.74	31.56
16	31.71	31.74	31.96					32.25		32.09	31.73	31.56
17	31.71	31.74	31.94					32.24		32.07	31.72	31.56
18	31.71	31.74	31.94					32.24		32.00	31.71	31.56
19	31.71	31.75	32.08					32.24		32.13	31.70	31.55
20	31.70	31.75	32.09					32.24		31.98	31.68	31.55
21	31.70	31.75	32.04					32.24		32.03	31.67	31.55
22	31.70	31.75	32.00					32.24		32.13	31.67	31.55
23	31.70	31.76	31.98					32.24		32.07	31.65	
24	31.70	31.76	31.96					32.24		32.03	31.63	
25	31.70	31.76	31.95					32.24		32.01	31.62	
26	31.70	31.77	31.94					32.24		31.99	31.61	
27	31.71	31.79	31.93					32.24		32.00	31.59	
28	31.71	31.79	31.93					32.24		31.95	31.59	
29	31.71	31.79	31.93					32.20			31.59	
30	31.71	31.79	31.96					32.18			31.59	
31		31.79										

Λεκάνη Ἀξιοῦ
Ποταμός Ἀξιός

4. Ἀξιούπολις, ὁδογέφυρα (τ. Μποέμιτσα)
1925 - 1926 (ΕΦΑ) Ὑψόμ. «0» πήχεως: —

Ἡμερ.	IX	X	XI	XII	I	II	III	IV	V	VI	VII	VIII
1					30.42	30.33	30.36	30.84	30.28	30.08	30.80	29.86
2					30.55	30.44	30.36	30.75	30.27	30.09	31.08	29.85
3					30.32	30.55	30.36	30.68	30.25	30.09	30.68	29.82
4					30.34	30.56	30.36	30.66	30.24	30.08	30.56	29.79
5					30.36	30.57	30.36	30.64	30.23	30.08	30.47	29.78
6					30.48	30.59	30.35	30.57	30.23	30.07	30.42	29.77
7					30.64	30.61	30.34	30.51	30.22	30.06	30.38	29.76
8					30.44	30.57	30.33	30.48	30.22	30.02	30.38	29.77
9					30.45	30.54	30.32	30.44	30.17	29.99	30.38	29.78
10					30.38	30.50	30.31	30.40	30.13	29.98	30.38	29.78
11					30.32	30.46	30.29	30.39	30.12	29.98	30.37	29.78
12					30.28	30.42	30.27	30.38	30.12	29.97	30.36	29.78
13					30.27	30.38	30.28	30.34	30.13	29.94	30.42	29.78
14					30.33	30.38	30.28	30.32	30.14	29.90	30.48	29.79
15					30.48	30.38	30.33	30.30	30.15	29.90	30.48	29.76
16					30.59	30.35	30.37	30.28	30.11	29.87	30.48	29.74
17					30.62	30.32	30.38	30.26	30.08	29.86	30.48	29.72
18					30.50	30.28	30.38	30.25	30.08	29.86	30.40	29.71
19					30.48	30.25	30.38	30.25	30.08	29.86	30.28	29.70
20					30.44	30.24	30.38	30.25	30.10	29.87	30.24	29.68
21					30.45	30.24	30.41	30.25	30.11	29.87	30.20	29.64
22					30.48	30.24	30.46	30.25	30.13	29.87	30.18	29.63
23					30.51	30.18	30.47	30.25	30.10	29.87	30.17	29.60
24					30.43	30.20	30.46	30.25	30.06	29.86	30.16	29.59
25					30.40	30.25	30.56	30.25	30.06	29.83	30.10	29.55
26					30.39	30.34	30.74	30.25	30.06	29.80	30.08	29.55
27					30.38	30.35	30.88	30.29	30.09	29.78	30.03	29.55
28					30.37	30.36	31.14	30.32	30.11	29.79	29.99	29.55
29					30.36		31.06	30.31	30.14	30.20	29.96	29.55
30					30.35		31.00	30.30	30.11	30.50	29.91	29.55
31					30.36		30.92		30.08		29.87	29.54

Σημ. Στάθμαι ἐκ διαγράμματος

Λεκάνη Ἀξιοῦ
Ποταμός Ἀξιός

4. Ἀξιούπολις, ὁδογέφυρα (τέως Μποέμιτσα)
1926 - 1927 (ΕΦΑ) Ὑψόμ. «0» πήχεως: —

Ἡμερ.	IX	X	XI	XII	I	II	III	IV	V	VI	VII	VIII
1	29.50	29.55	29.62			30.10	30.22	30.36	30.30	30.21	29.75	29.52
2	29.48	29.58	29.64	29.68	29.97	30.07	30.20	30.43	30.34	30.19	29.74	29.50
3	29.47	29.58	29.65	29.69	29.94	30.07	30.25	30.40	30.32	30.17	29.72	29.48
4	29.46	29.59		29.70	29.92	30.06	30.30	30.38	30.30	30.15	29.68	29.48
5	29.46	29.60		29.78	29.90	30.06	30.37	30.35	30.30	30.11	29.66	29.49
6	29.47	29.60		29.86	30.00	30.04	30.34	30.33	30.29	30.10	29.64	29.50
7	29.46	29.59		30.02	30.07	30.03	30.35	30.31	30.28	30.11	29.62	29.50
8	29.46	29.58		30.22	30.17	30.00	30.45	30.29	30.30	30.12	29.60	29.48
9	29.46	29.58		30.14	30.08	29.97	30.53	30.27	30.31	30.08	29.60	29.48
10	29.46	29.58		30.05	30.00	29.94	30.54	30.28	30.33	30.06	29.60	29.48
11	29.46	29.57		30.00	30.96	29.92	30.54	30.30	30.34	30.04	29.60	29.47
12	29.46	29.56		29.96	30.93	29.90	30.54	30.29	30.44	30.00	29.60	29.49
13	29.46	29.56		26.88	30.92	29.89	30.48	30.29	30.48	29.96	29.58	29.47
14	29.44	29.56		29.86	30.91	29.90	30.42	30.30	30.56	29.96	29.58	29.46
15	29.44	29.57		29.84	30.90	29.89	30.40	30.33	30.47	29.96	29.57	29.46
16	29.44	29.58		29.42	30.90	29.89	30.38	30.35	30.40	29.95	29.57	29.45
17	29.43	29.58		29.80	30.90	29.87	30.35	30.33	30.38	29.93	29.58	29.44
18	29.42	29.58		29.78	30.00	29.88	30.31	30.31	30.38	29.91	29.58	29.44
19	29.42	29.59		29.78	30.10	29.86	30.28	30.32	30.36	29.92	29.56	29.44
20	29.42	29.60		29.78	30.43	29.85	30.25	30.33	30.35	29.94	29.54	29.44
21	29.42	29.60		29.81	30.53	29.85	30.20		30.32	29.90	29.54	29.44
22	29.42	26.60		29.84	30.82	29.84	30.20		30.31	29.88	29.53	29.45
23	29.42	29.61		29.85	30.66	29.84	30.18		30.31	29.85	29.52	29.46
24	29.43	29.61		29.86	30.50	29.85	30.17		30.30	29.83	29.52	29.48
25	29.44	29.62		29.86	30.43	29.86	30.16		30.44	29.81	29.51	29.46
26	29.44	29.60		29.86	30.40	29.87	30.14		30.65	29.78	29.50	29.46
27	29.46	29.58		29.86	30.31	29.91	30.16	30.38	30.46	29.76	29.48	29.45
28	29.46	29.59		29.85	30.26	29.96	30.17	30.35	30.33	29.78	29.49	29.46
29	29.47	29.60		29.85	30.20		30.19	30.31	30.30	29.78	29.50	29.47
30	29.51	29.61			30.16		30.20	30.30	30.26	29.76	29.50	29.47
31		29.62			30.13		30.29		30.25		29.50	29.48

Σημ. Στάθμαι ἐκ διαγράμματος

Λεκάνη Ἀξιοῦ
Ποταμὸς Ἀξιός

4. Ἀξιούπολις, ὁδογέφυρα (τέως Μποέμιτσα)
1927 - 1928 (ΕΦΑ) Ὑψόμ. «0» πήχεως : —

Ἡμερ.	IX	X	XI	XII	I	II	III	IV	V	VI	VII	VIII
1	29.48	29.57	29.87	29.90	30.74	30.14		31.07	30.74	30.14	29.71	29.46
2	29.49	29.62	29.86	29.88	30.72	30.22		31.07	30.70	30.13	29.74	29.43
3	29.50	29.66	29.85	29.87	30.66	30.30		31.15	30.65	30.10	29.72	29.42
4	29.52	29.70	29.83	29.86	30.60	30.38		31.20	30.64	30.08	29.70	29.42
5	29.53	29.75	29.82	29.86	30.56	30.37		31.18	30.63	30.07	29.69	29.42
6	29.55	30.00	29.80	29.89	30.50	30.36		31.14	30.65	30.08	29.68	29.42
7	29.57	30.30	29.79	29.90	30.45	30.30		31.07	30.67	30.04	29.68	29.41
8	29.60	30.65	29.78	29.96	30.40	30.20		31.00	30.70	30.00	29.62	29.40
9	29.63	30.50	29.77	29.97	30.36	30.16	29.89	30.92	30.72	29.98	29.59	29.40
10	29.64	30.25	29.77	29.97	30.32	30.16	29.90	30.94	30.76	29.98	29.60	29.42
11	29.72	30.12	29.76	29.95	30.28	30.13	30.04	30.90	30.80	29.98	29.58	29.42
12	29.82	30.00	29.77	29.95	30.26	30.10	30.18		30.82	29.94	29.57	29 42
13	29.85	29.94	29.75	29.96	30.20	30.08	30.18		30.80	29.90	29.57	29.43
14	29.74	29.90	29.75	29.98	30.22	30.08	30.18		30.76	29.90	29.58	
15	29.73	29.88	29.88	30.04	30.24	30.08	30.18		30.71	29.90	29.54	
16	29.68	29.86	30.04	30.10	30.22	30.08	30.18		30.64	29.90	29.55	
17	29.65	29.84	30.16	30.18	30.19	30.07	30.18		30.64	29.88	29.54	
18	29.65	29.86	30.34	30.19	30.21	30.06	30.20		30.62	29.86	29.55	
19	29.62	29.86	30.28	30.20	30.22	30.07	30.20	30.57	30.60	29.86	29.55	
20	29.61	26.89	30.25	30.20	30.25	30.07	30.16	30.54	30.58	29.84	29.55	
21	29.62	29.95	30.20		30.22	30.05	30.14	30.50	30.50	29.80	29.54	29.39
22	29.62	29.98	30.13		30.17	30.03	30.14	30.58	30.45	29.78	29.55	29.40
23	29.60	30.03	30.58		30.17	30.02	30.15	30.65	30.40	29.74	29.53	29.39
24	29.60	30.05	30.06		30.16		30.15	30.70	30.33	29.77	29.56	29.38
25	29.60	30.03	30.54		30.14		30.22	30.76	30.27	29.84	29.56	29.37
26	29.60	29.97	30.01		30.13		30.40	30.80	30.22	29.81	29.56	29.37
27	29.58	29.98	30.00		30.10		30.80	30.84	30.22	29.77	29.55	29.37
28	29.59	29.96	29.97		30.10		31.37	30.90	30.21	29.75	29.54	29.35
29	29.58	29.95	29.95		30.08		31.32	30.85	30.19	29.72	29.50	29.35
30	29.58	29.92	29.93		30.10		31.20	30.78	30.17	29.69	29.50	29.35
31		29.89					31.08		30.15		29.50	29.35

Σημ. Στάθμαι ἐκ διαγράμματος

Λεκάνη Ἀξιοῦ
Ποταμὸς Ἀξιός

4. Ἀξιούπολις, ὁδογέφυρα (τέως Μποέμιτσα)
1928 - 1929 (ΕΦΑ) Ὑψόμ. «0» πήχεως : —

Ἡμερ.	IX	X	XI	XII	I	II	III	IV	V	VI	VII	VIII
1	29.36	29.45	29.50	30.06		29.94	30.70	30.49	30.76	30.38	29.92	29.38
2	29.36	29.46	29.50	30.00		29.86	30.67	30.50	30.80	30.34	29.88	29.38
3	29.36	29.48	29.50	29.90			30.48	30.51	30.80	30.32	29.85	29.37
4	29.37	29.47	29.52	29.90	30.04		30.30	30.51	30.82	30.30	29.83	29.37
5	29.38	29.47	29.55	29.90	30.15		30.30	30.73	30.76	30.22	29.82	29.44
6	29.38	29.47	29.56	29.88	30.24		30.32	30.72	30.70	30.20	29.80	29.66
7	29.39	29.48	29.56	29.88	30.34		30.30	30.70	30.64	30.28	29.78	29.64
8	29.39	29.48	29.56	29.88	30.26		30.28	30.72	30.59	30.22	29.72	29.62
9	29.39	29.48	29.58	29.88	30.16		30.24	30.80	30.58	30.15	29.70	29.58
10	29.39	29.50	28.62	29.90	30.10		30.22	30.74	30.54	30.08	29.68	29.50
11	29.39	29.50	29.73	29.96	30.06		30.23	30.62	30.52	30.06	29.67	29.44
12	29.38	29.50	29.83	30.00	30.04		30.30	30.57	30.49	30.04	29.64	29.40
13	29.38	29.51	29.88	30.08	30 02		30.38	30.54	30.50	30.02	29.63	29.38
14	29.37	29.51	29.91	30.07	29.98		30.48	30.50	30.49	30.04	29.61	29.36
15	29.37	29.52	29.88	30.07	29.96		30.52	30.47	30.58	30.10	29.60	
16	29.37	29.52	29.86	30.06	29.92		30.47	30.48	30.67	30.13	29.57	
17	29.37	29.52	29.80	30.07	29.90	31.50	30.48	30.52	30.70	30.15	29.56	
18	29.37	29.53	29.78	30.03	29.88	30.80	30.48	30.60	30.72	30.16	29.56	
19	29.37	29.53	29.77	30.00	29.86	30.40	30.46	30.66	30.90	30.28	29.55	29.54
20	29.38	29.53	29.76	29.96	29.84	30.34	30.44	30.60	30.78	30.30	29.52	29.53
21	29.38	29.53	29.76	29.95	29.80	30.20	30.45	30.54	30.64	30.24	29.50	29.50
22	29.39	29.52	29.78	29.91	29.80	30.15	30.47	30.48	30.55	30.21	29.48	29.47
23	29.40	29.52	29.74		29.80	30.10	30.49	30.44	30.68	30.18	29.47	29.44
24	29.40	29.51	29.73		29.86	30.04	30.51	30.49	30.71	30.18	29.46	30.18
25	29.40	29.51	29.75		29.96	29.99	30.52	30.53	30.73	30.10	29.46	29.84
26	29.40	29.50	29.79		30.03	30.02	30.50	30.64	30.78	30.06	29.45	30.75
27	29.41	29.50	29.82		30.12	30.04	30.47	30.62	30.70	30.02	29.44	30.32
28	29.41	29.50	29.86		30.20	30.10	30.45	30.60	30.58	29.98	29.44	30.14
29	29.42	29.50	29.92		30.14		30.46	30.68	30.50	29.98	29.42	30.06
30	29.43	29.50	300.0		30.08		30.47	30.77	30.45	29.94	29.41	30.00
31		29.50			30.01		30.48		30.42		29.40	29.98

Σημ. Στάθμαι ἐκ διαγράμματος

Λεκάνη Ἀξιοῦ
Ποταμός Ἀξιός

4. Ἀξιούπολις, όδογέφυρα (τέως Μποέμιτσα)
1929 - 1930 (ΕΦΑ) Ὑψόμ. «0» πήχεως: —

Ἡμερ.	IX	X	XI	XII	I	II	III	IV	V	VI	VII	VIII
1	29.92	29.63	30.04	30.19	30.30	30.50	30.11	30.20	30.32	30.26	30.27	29.67
2	29.84	29.61	30.01	30.18	30.24	30.46	30.10	30.12	30.43	30.20	30.29	29.66
3	29.80	29.60	29.98	30.16	30.30	30.40	30.08	30.10	30.38	30.20	30.45	29.65
4	29.77	29.58	29.95	30.16	30.28	30.38	30.07	30.07	30.36	30.18	30.38	29.64
5	29.78	29.58	29.94	30.06	30.27	30.40	30.04	30.05	30.34	30.14	30.33	29.63
6	29.78	29.57	29.93	30.04	30.22	30.40	30.03	30.03	30.32	30.11	30.24	29.66
7	29.76	29.56	30.06	30.01	30.20	30.35	30.02	30.04	30.28	30.13	30.16	29.63
8	29.75	29.56	29.94	29.98	30.18	30.51	30.01	30.10	30.26	30.14	30.08	29.62
9	29.75	29.55	29.97	29.95	30,18	30.83	30.00	30.15	30.28	30.15	30.07	29.61
10	29.72	29.54	30.00	29.96	30.16	30.83	29.99	30.12	30.29	30.16	30.09	29.60
11	29.70	29.53	30.06	29.96	30.17	30.62	30.00	30.11	30.32	30.37	30.10	29.58
12	29.68	29.52	30.06	29.96	30.16	30.48	30.12	30.08	30.36	30.37	30.08	29.61
13	29.68	29.60	30.32	29.95	30.22	30.40	30.10	30.06	30.32	30.48	30.04	29.60
14	29.68	29.70	30.20	29.94	30.22	30.33	30.12	30.04	30.28	30.32	30.02	29.60
15	29.68	29.80	30.17	29.92	30.20	30.30	30.13	30.02	30.28	30.25	30.03	29.60
16	29.68	29.78	30.18	29.92	30.20	30.20	30.15	30.14	30.28	30.19	29.98	29.59
17	29.69	29.71	30.30	29.91	30.18	30.21	30.16	30.26	30.26	30.38	29.97	29.58
18	29.80	29.68	30.39		30.14	30.21	30.15	30.29	30.28	30.33	29.95	29.58
19	29.76	29.66	30.24		30.12	30.21	30.18	30.31	30.33	30.22	29.92	29.58
20	29.76	29.66	30.72		30.10	30.24	30.22	30.34	30.50	30.31	29.88	29.60
21	29.78	29.66	30.78		30.08	30.24	30.25	30.36	30.64	30.42	29.84	29.59
22	29.73	29.64	30.72		30.06	30.24	30.32	30.45	30.70	30.52	29.81	29.58
23	29.72	29.70	30.58		30.02	30.22	30.35	30.42	30.58	30.60	29.78	29.58
24	29.79	30.40	30.46		29.98	30.20	30.31	30.39	30.46	30.54	29.78	29.57
25	29.76	30.02	30.34		29.92	30.18	30.30	30.37	30.42	30.50	29.76	29.55
26	29.72	30.05	30.34		29.90	30.18	30.28	30.33	30.38	30.44	29.74	29.54
27	29.68	30.08	30.28		29.95	30.15	30.27	30.30	30.34	30.35	29.72	29.53
28	29.67	30.10	30.24		30.00	30.14	30.34	30.28	30.35	30.28	29.69	29.53
29	29.65	30.14	30.22		30.46		30.34	30.26	30.52	30.24	29.69	29.50
30	29.64	30.16	30.20		30.67		30.26	30.28	30.48	30.20	29.69	29.50
31		30.07			29.67		30.22		30.32		29.68	29.50

Λεκάνη Ἀξιοῦ
Ποταμός Ἀξιός

4. Ἀξιούπολις, όδογέφυρα (τέως Μποέμιτσα)
1930 - 1931 (ΕΦΑ) Ὑψόμ. «0» πήχεως: —

Ἡμερ.	IX	X	XI	XII	I	II	III	IV	V	VI	VII	VIII
1	29.50	29.68	29.78	29.67		30.37	30.80	30.44	30.76	30.45	29.88	29.65
2	29.50	29.64	29.78	29.64		30.40	30.75	30.41	30.70	30.48	29.87	29.64
3	29.50	29.62	29.77	29.66		30.44	30.77	30.48	30.68	30.42	29.86	29.62
4	29.52	29.61	29.76	29.70	30.37	30.42	30.78	30.35	30.64	30.38	29.85	29.62
5	29.50	29.60	29.76	29.80	30.40	30.36	30.68	30.35	30.62	30.47	29.85	29.60
6	29.49	29.60	29.80	29.85	30.38	30.36	30.63	30.40	30.72	30.52	29.84	29.60
7	29.49	29.60	30.20	29.88	30.34	30.28	30.60	30.40	30.89	30.44	29.83	29.58
8	29.50	29.62	30.18	29.94	30.34	30.27	30.71	30.37	30.83	30.36	29.80	29.58
9	29.50	29.62	30.10	30.06	30.42	30.25	30.77	30.86	30.80	30.42	29.78	29.57
10	29.50	29.62	30.03	30.02	30.40	30.21	30.87	31.10	30.88	30.39	29.76	29.57
11	29.50	29.62	29.98	29.98	30.39	30.20	30.92	31.02	30.88	30.31	29.73	29.56
12	29.52	29.62	29.92	29.98	30.39	30.18	30.89	31.01	30.80	30.23	29.72	29.56
13	29.52	29.61	29.90	30.04	30.40	30.14	30.85	31.01	30.86	30.20	29.70	29.55
14	29.51	29.60	29.87	30.08	30.77	30.18	30.91	31.00	30.83	30.19	29.67	29.54
15	29.51	29.58	29.86	30.00	30.70	30.36	30.96	31.00	30.80	30.17	29.67	29.53
16	29.50	29.59	29.84	30.00	30.60	30.90	31.02	31.16	30.74	30.14	29.66	26.52
17	29.53	29.58	29.82	30.10	30.58	31.06	31.03	31.13	30.70	30.12	29.65	29.52
18	29.53	29.58	29.78	30.50	30.55	30.92	31.07	31.06	30.62	30.12	29.70	29.51
19	29.64	29.58	29.77	30.38	30.52	30.86	31.13	31.03	30.60	30.17	29.67	29.51
20	29.66	29.58	29.76	30.28	30.50	30.80	31.08	31.00	30.60	30.14	29.64	29.51
21	29.64	29.58	29.75	30.27	30.45	30.86	31.02	30.94	30.62	30.09	29.64	29.51
22	29.62	29.60	29.74	30.30	30.40	30.96	30.92	30.90	30.62	30.12	29.67	29.50
23	29.63	29.60	29.73	30.36	30.34	31.18	30.82	30.93	30.80	30.12	29.64	29.50
24	29.62	29.70	29.72	30.40	30.30	31.40	30.80	30.90	30.55	30.08	29.72	29.50
25	29.65	29.78	29.70		30.27	31.32	30.76	30.85	30.51	30.04	29.73	29.50
26	29.67	29.87	29.70		30.25	31.12	30.70	30.80	30.50	30.00	29.74	29.50
27	29.68	29.95	29.67		30.27	31.00	30.64	30.78	30.53	29.96	29.76	29.50
28	29.68	30.14	29.67		30.48	30.90	30.60	30.76	30.55	29.94	29.78	29.50
29	29.68	30.02	29.67		30.45		30.52	30.80	30.52	29.92	29.73	29.50
30	29.68	29.90	29.67		30.38		30.50	30.82	30.50	29.90	29.70	29.50
31		29.83			30.32		30.45		30.46		29.66	29.50

Λεκάνη Ἀξιοῦ
Ποταμός Ἀξιός

4. Ἀξιούπολις, ὁδογέφυρα (τέως Μποέμιτσα)
1931 - 1932 (ΕΦΑ) Ὑψόμ. «0» πήχεως: —

Ἡμερ.	IX	X	XI	XII	I	II	III	IV	V	VI	VII	VIII
1	29.50	29.72	29.78	29.86		29.74	29.72	30.64	30.63			
2	29.50	29.72	29.76	29.84		29.76	29.72	30.63	30.56			
3	29.69	29.73	29.76	29.84		29.74	29.72	30.67	30.54			
4	29.60	29.72	29.74	29.80	30.20	29.72	29.74	30.70	30.56			
5	29.71	29.70	29.73	29.80	30.08	29.73	29.78	30.75	30.58			
6	29.68	29.69	29.73	29.79	30.06	29.72	29.82	30.78	30.54			
7	29.66	29.69	29.75	29.79	30.04	29.72	30.10	30.73	30.50			
8	29.62	29.69	29.77	29.79	30.02	29.72	30.50	30.70	30.44			
9	29.61	29.69	29.79	29.80	30.00	29.68	31.10	30.62	30.44			
10	29.66	29.69	29.80	29.84	30.00	29.70	30.54	30.56	30.42			
11	29.63	29.69	30.00	29.88	29.98	29.73	30.54	30 52	30.37			
12	29.62	29.69	29.82	29.85	29.97	29.76	30.66	30.45	30.34			
13	29.63	29.68	29.82	30.00	29.96	29.76	30.80	30.40	30.30			
14	29.63	29.67	29.80	29.94	29.96	29.74	30.81	30.38	30.24			
15	29.62	29.67	30.02	29.92	29.96	29.73	30.79	30.62	30.21			
16	29.62	29.68	29.82	29.88		29.70	30.77	30 58	30.21			
17	29.62	29.76	29.81	29.86		29.71	30.76	30.65	30.21			
18	29.62	29.99	29.82	29.85		29.72	30.74	30.58	30.22			
19	29.63	29.90	29.82	29.84		29.74	30.70	30 50	30.22			
20	29.64	29.82	29.82	29.83		29.74	30.71	30.48	30.22			
21	29.66	29.80	29.82	29.80		29.75	30.85	30.47	30.22			
22	29.73	29.78	29.82	29.78		29.72	30.88	30.50	30.50			
23	29.68	29.76	29.82	29.76		29.72	30.87	30.48	30.50			
24	29.68	29.76	29.81			29.70	30.84	30.42	30.44			
25	29.68	29.75	29.80			29.70	30.78	30.60	30.53			
26	29.70	29.74	29.80			29.72	30.72	30.85	30.46			
27	29.70	29.74	29.79		29.73	29.72	30.65	30.83	30.36			
28	29.72	29.74	29.70		29.72	29.72	30.64	30.76	30.32			
29	29.72	29.74	29.80		29.71	29.72	30.65	30.66	30.30			
30	29.71	29.74	29.98		29.73		30.63	30.70	30.25			
31		29.73			29.72		30.62		30.28			

Λεκάνη Ἀξιοῦ
Ποταμός Ἀξιός

4. Ἀξιούπολις, ὁδογέφυρα (τέως Μποέμιτσα)
1937 - 1938 (ΕΤΥΕΜ) Ὑψόμ. «0» πήχεως: —

Ἡμερ.	IX	X	XI	XII	I	II	III	IV	V	VI	VII	VIII
1	29.87	30.00	30 15	30.77	30.75	30.85	30.58	30.67	31.15	30.77	30.20	29.95
2	29.87	30.25	30.18	30.70	30.72	30.80	30.55	30.65	31.25	30.73	30.22	29.95
3	29.87	30.25	30.20	30.69	30.70	30.73	30.55	30.63	31.33	30.70	30.24	29.95
4	29.90	30.20	30.29	30.70	30.67	30.70	30.55	30 70	31.30	30.68	30.29	29.92
5	29.87	30.15	30.55	31.40		30.70	30.55	30.70	31.25	30.71	30.23	29.90
6	30.15	30.15	30.60	31.99		30.70	30.53	30.72	31.17	30.80	30.20	29.90
7	30.15	30.10	31.10	32.39		30.65	30.50	30.70	31.15	30.75	30.17	29.90
8	30.13	30.12	30.98	32.19		30.62	30.50	30.68	31.10	30.70	30.15	29.90
9	30.10	30.30	30.80	32.04		30.60	30.50	30.68	31.10	30.65	30.10	29.97
10	30.00	30.53	30.62	31.89		30.58	30.55	30.65	31.12	30.65	30.10	30.50
11	30.00	30.60	30.55	31.69		30.55	30.57	30.60	31.15	30.65	30.00	30.60
12	30.00	30.78	30.50	31.54	30.62	30.50	30.60	30.68	31.40	30.60	30.10	30.25
13	30.00	30.60	30.47	31.39	31.12	30.57	30.57	31.00	31.48	30.55	30.05	30.15
14	30.00	30.48	30.65	31.30	31.20	30.65	30.75	30.88	31.38	30.50	30.00	30.05
15	30.35	30.43	30.60	31.20	31.00	30.62	30.70	30.82	31.38	30.50	30.00	30.00
16	30.30	30.37	30.50	31.25	30.95	30.65	30.60	30.90	31.32	30.47	30.00	29.98
17	30.15	30.36	30.47	31.24	30.95	30.66	30.60	31.05	31.25	30.45	29.97	29.95
18	30.15	30.30	30.47	31.40	30.90	30.75	30.60	31.20	31.20	30.45	29.97	29.95
19	30.10	30.28	30.50	31.62	30.85	30.80	30.60	31.20	31 15	30.40	30.00	29.95
20	30.05	30.25	30.50	31.50	30.85	30.83	30.60	31.33	31.12	30.40	30.05	29.95
21	30.05	30.25	30.65	31.40	30.75	30.85	30.65	31.55	31.08	30.38	30.07	29.97
22	30.00	30.23	30.60	31.30	30.75	30.75	30.70	31.80	31.05	30.35	30.23	29.95
23	30.00	30.23	30.57	31.20	30.75	30.72	30.75	31.78	31.05	30.35	30.15	29.90
24	30.10	30.23	30.55	31.10	30.73	30.68	30.78	31.43	31.08	30.33	30.10	29.88
25	30.15	30.20	30.65	31.03	30.70	30.65	30.78	31.38	31.08	30.30	30.05	29.88
26	30.12	30.18	30.80	30.98	30.65	30.60	30.80	31.35	31.08	30.28	30.05	29.88
27	30.10	30.18	31.55	30.92	30.65	30.60	30.78	31.30	30.03	30.22	30.00	29.88
28	30.05	30.15	31.20	30.88	30.65	30.58	30.75	31.72	30.95	30.25	29.97	29.85
29	30.00	30.15	30.95	30.85	30.65		30.75	31.32	30.90	30.25	29.95	29.85
30	30.00	30.15	30.80	30.82	30.65		30.73	31.17	30.84	30.22	29.95	29.85
31		30.15		30.82	30.75		30.71		30.79		29.95	29.85

Λεκάνη Ἀξιοῦ
Ποταμός Ἀξιός

4. Ἀξιούπολις, ὁδογέφυρα (τέως Μποέμιτσα)
1938 - 1939 (ΕΤΥΕΜ) Ὑψόμ. «0» πήχεως: —

Ἡμερ.	IX	X	XI	XII	I	II	III	IV	V	VI	VII	VIII
1	29.85	29.90	30.15	30.05	30.50	30.75	30.29	31.21	30.85	30.45	30.15	29.88
2	29.85	29.87	30.17	30.06	30.46	30 81	30.29	31.10	30.86	30.48	30.14	29.88
3	29.90	29.87	30.15	30.17	30.43	30.73	30.30	31.05	30.83	30.50	30.13	29.88
4	29.90	29.87	30.15	30.18	30.41	30.65	30.30	31.01	30.78	30.72	30.14	29.88
5	29.95	29.90	30.09	30.39	30.40	30.60	30.30	30.98	30.78	30.75	30.20	29.95
6	29.90	29.90	30.04	30.31	30.44	30.55	30.29	30.96	30.86	30.65	30.14	29.90
7	29.87	29.89	30.04	30 40	30.65	30.53	30.29	30.95	31.10	30.58	30.19	29.90
8	29.87	29.89	30.01	30.38	30.70	30.50	30.29	30.97	30.96	30.60	30.14	29.90
9	29.87	29.87	30.00	30.31	30.70	30.50	30.28	31.00	30.87	30.51	30.10	29.89
10	29.87	29.87	30.00	30.30	30.62	30.48	30.32	31.05	30.81	30.47	30.08	29.89
11	29.85	29.87	30.00	30.25	30.57	30.45	30.40	31.06	30.79	30.45	30.05	29.89
12	29.85	29.87	29.98	30.20	30.52	30.44	30.54	31.00	30.76	30.42	30.10	29.89
13	29.85	29.87	29.98	30.19	30.50	30.43	30.50	30.95	30.74	30.43	30.05	29.88
14	29.83	29.86	29.98	30.16	30.50	30.41	30.53	30.90	30.71	30.42	30.05	29.86
15	29.83	29.86	29.97	30.15	30.51	30.38	30.52	30.87	30.65	30.40	30.00	29.85
16	29.83	29.87	29.96	30.14	30.51	30.39	30.53	30.89	30.63	30.35	30.08	29.84
17	29.85	29.88	29.96	30.14	30.50	30.38	30.53	30.87	30.61	30.35	30.08	29.84
18	29.87	29.85	29.97	30.14	30.48	30.38	30.51	30.86	30.62	30.33	30.05	29.81
19	29.90	29.87	29.96	30.13	30.48	30.36	30.50	30.84	30.61	30.33	30.03	29.81
20	29.95	29.85	29.97	30·15	30.47	30.36	30.50	30.82	30.63	30.35	29.98	29.80
21	29.95	29.85	29.98	30.13	30.48	30.35	30.51	30.84	30.63	30.33	29.98	29.80
22	29.95	29.88	30.00	30.39	30.48	30.35	30.85	30.86	30.60	30.30	29.96	29.80
23	29.90	29.86	30.00	30.39	30.49	30.34	31.00	30.80	30.60	30.30	29.94	29.79
24	29.90	29.86	30.01	31.00	30.49	30.33	30.90	30.81	30.59	30.32	29.92	29.79
25	29.90	29.88	30.10	31.10	30.88	30.32	30.85	30.95	30.54	30.28	29.90	29.78
26	29.90	29.86	30.20	31.52	30.81	30.30	30.90	31.10	30.51	30.24	**29.88**	**29.78**
27	29.90	29.90	30.11	31.00	30.76	30.29	30.97	31.04	30.48	30.20	29.88	29.84
28	29.90	29.95	30.08	30.80	30.69	30.39	30.95	30.95	30.46	30.18	29.88	29.84
29	29.90	30.00	30.09	30.65	30.75		31.20	30.87	30.46	30.16	29.90	29.86
30	29.90	30.06	30.07	30.60	30.81		**31.48**	30.84	30.45	30.16	29.88	29.90
31		30.08		30.55	30.73		31.40		30.45		29.88	29.95

Λεκάνη Ἀξιοῦ
Ποταμός Ἀξιός

4. Ἀξιούπολις, ὁδογέφυρα (τέως Μποέμιτσα)
1939 - 1940 (ΕΤΥΕΜ) Ὑψόμ. «0» πήχεως: —

Ἡμερ.	IX	X	XI	XII	I	II	III	IV	V	VI	VII	VIII
1	29.98	30.12	30.67	30.47		30.85	30.88	31.20	30.96	30.78	30.91	30.06
2	29.96	30.15	30.55	30.46		30.80	30.86	31.08	31.07	30.77	30.75	30.05
3	29.95	30.63	30.49	30.45		30.82	30.87	31.03	31.02	30.76	30.74	30.05
4	29.95	30.63	30.46	30.44		30.94	30.84	30.95	30.99	31.07	30 67	30.03
5	29.90	30.47	30.45	30.43		31.04	30.81	30.90	30.97	31.42	30.64	30.02
6	29.90	30.35	30.47	30.42	30.52	31.12	30.83	30.95	31.24	31.32	30.60	30.01
7	29.88	30.25	30.50	30.45	30.60	31.11	30.83	31.09	31.27	31.42	30.73	30.03
8	29.90	30.21	30.87	30.52	30.63	31.12	30.81	31.25	31.32	31.43	30.58	30.01
9	29.90	30.18	30.79	30.85	30.64	31.21	30.76	31.26	31.43	31.31	30.52	30.02
10	29.90	30.18	30.71	30.82	30.68	31.15	30.73	31.23	31.45	31.24	30.57	30.01
11	29.90	30.26	30.66	30.77	30.65	31.15	30.70	31.35	31.40	31.15	30.73	29.98
12	29.90	30.25	30.60	30.73	30.60	31.27	30.71	31.28	31.30	31.05	30.59	29.97
13	29.90	30.22	30.56	30.75	30.56	31.22	30.74	31.25	31.22	30.98	30.53	29.95
14	29.92	30.20	30.54	30.66	30.52	31.19	30.75	31.27	31.19	30.92	30.46	29.93
15	29.92	30.28	30.51	30.68		31.18	30.82	31.25	31.10	30.88	30.40	30.09
16	29.96	30.24	30.50	30.65		31.35	30.88	31.18	31.05	30.92	30.35	30.20
17	29.96	30.20	30.52	30.66	30.48	31.38	31.00	31.10	31.02	30.82	30.32	30.30
18	29.98	30.17	30.50	30.68	30.54	31.18	31.08	31.05	31.05	30.78	30.28	30.17
19	29.98	30.15	30.48	30.73	30.73	31.14	31.00	30.98	31.05	30.77	30.25	30.09
20	29.97	30.13	30.50	30.84	31.05	31.04	30.95	30.96	31.10	30.74	30.22	30.06
21	29.95	30.12	30.76	30.96	31.00	30.94	30.95	30.95	31.12	30.72	30.19	30.04
22	29.95	30.11	30.60	30.87	31.15	30.90	30.94	30.98	31.10	30.73	30.16	30.02
23	29.95	30.10	30.66	31.05	31.15	30.86	30.96	31.01	31.00	30.72	30.14	30.00
24	29.98	30.11	30.75	30.90	31.03	30.81	30.90	31.02	30.98	30.65	30.12	29.98
25	30.15	30.14	30.58	30.77	31.13	30.83	30.92	31.01	30.95	30.64	30.11	29.97
26	30.35	30.13	30.56	30.73	31.20	30.84	30.92	31.00	31.11	30.56	30.10	29.99
27	30.25	30.53	30.59	30.75	31 16	30.85	30.94	30.98	31.00	30.51	30.07	29.97
28	30 15	30.77	30.54	30.81	31.13	30.89	30.98	30.95	30.90	30.82	30.05	29.95
29	30.10	30.57	30.51	30.85	31.05	30.88	31.18	30.98	30.85	30.65	30.04	29.93
30	30.10	31.00	30.49	30.73	30.98		31.25	30.96	30.83	30.64	30.03	29.92
31		30.85			30.90		31.20		30.80		30.10	29.91

Λεκάνη Ἀξιοῦ
Ποταμὸς Ἀξιός

4. Ἀξιούπολις, ὁδογέφυρα (τέως Μποέμιτσα)
1940 - 1941 (ΕΤΥΕΜ) Ὑψόμ. «0» πήχεως : —

Ἡμερ.	IX	X	XI	XII	I	II	III	IV	V	VI	VII	VIII
1	29.90	29.86	30.65	30.47	30.35	30.90						30.10
2	29.92	29.85	30.45	30.32	30.35	30.85						30.08
3	29.96	29.85	30.37	30.34	30.78	30.97						30.06
4	29.98	29.86	30.30	30.27	31.38	31.18						30.05
5	29.98	29.87	30.33	30.23	31.44	31.08						30.04
6	29.95	28.87	30.27	30.19	31.35	31.14						30.03
7	29.94	29.87	30.24	30.19	31.22	31.52						30.02
8	29.93	29.87	30.19	30.20	31.05	31.71						30.03
9	29.92	29.87	30.17	30.31	30.95	31.55						30.01
10	29.91	29.87	30.42	30.95	30.90	31.28						30.02
11	29.90	29.87	30.41	30.75	30.90	31.20						30.03
12	29.90	29.87	30.45	30.77	30.86	31.12						30.02
13	29.89	29.87	30.35	30.81	30.79	31.04						30.02
14	29.89	29.87	30.30	30.84	30.74	30.99						30.02
15	29.91	29.87	30.25	30.67	30.67	30.94						30.03
16	29.91	29.88	30.25	30.58	30.65	31.00						30.04
17	29.90	29.89	30.24	30.51	31.87	31.18						30.10
18	29.89	29.89	30.21		31.37	31.16						30.06
19	29.89	29.89	30.20		31.25	31.18						30.04
20	29.90	29.90	30.18		31.00	31.52						30.02
21	29.90	29.90	30.17		30.96	31.60						30.01
22	29.90	29.90	30.16		30.96	31.53						30.00
23	29.89	29.91	30.14	30.36	30.99	31.63						29.99
24	29.88	29.92	30.16	30.34	31.10	31.57						29.98
25	29.87	29.94	30.15	30.40	31.21	31.44						29.98
26	29.87	30.17	30.17	30.42	31.20	31.44						29.98
27	29.87	30.20	30.17	30.52	31.24	31.50						29.97
28	29.86	30.35	30.14	30.47	31.24	31.44						29.97
29	29.86	31.00	30.14	30.42	31.18							29.97
30	29.86	30.75	30.12	30.42	31.08							29.96
31		30.55		30.38	31.00							29.96

Λεκάνη Ἀξιοῦ
Ποταμὸς Ἀξιός

4. Ἀξιούπολις, ὁδογέφυρα (τέως Μποέμιτσα)
1941 - 1942 (ΥΣΣΥΕΜ) Ὑψόμ. «0» πήχεως : —

Ἡμερ.	IX	X	XI	XII	I	II	III	IV	V	VI	VII	VIII
1	30.11	30.13	30.36	30.33			31.52	31.42	31.18	30.62	30.25	29.87
2	30.11	30.12	30.35	30.32			31.50	31.39	31.33	30.95	30.24	29.87
3	30.30	30.11	30.43	30.31			31.49	31.30	31.27	30.86	30.21	29.86
4	30.33	30.10	30.69	30.30			31.40	31.19	31.22	31.35	30.21	29.85
5	30.27	30.09	30.74	30.29			31.30	31.12	31.15	31.50	30.22	
6	30.24	30.09	30.60	30.28			31.27	31.08	31.09	31.44	30.30	
7	30.22	30.08	31.00	30.28	30.40		31.26	31.12	31.02	31.37	30.28	
8	30.18	30.08	30.94	30.28	30.43		31.28	31.09	30.98	30.80	30.24	
9	30.16	30.07	30.80	30.28	30.60		31.26	31.08	30.94	30.67	30.20	
10	30.14	30.07	30.70	30.27	30.85	31.03	31.26	31.09	30.92	30.60	30.16	
11	30.11	30.07	30.62	30.27	30.84	31.30	31.19	31.17	30.89	30.55	30.15	
12	30.11	30.06	30.59	30.29	30.80	31.33	31.15	31.18	30.88	30.51	30.11	
13	30.11	30.06	30.55	30.28	30.71	31.20	31.10	31.14	30.87	30.48	30.07	
14	30.11	30.06	30.55	30.28		31.08	31.05	31.08	30.87	30.45	30.03	29.89
15	30.12	30.07	30.53	30.27		31.04	31.05	31.03	30.88	30.41	30.02	29.86
16	30.15	30.12	30.58	30.27	30.53	31.40	31.03	31.00	30.88	30.38	30.03	29.86
17	30.17	30.14	30.55	30.27	30.56	31.29	31.03	30.95	30.88	30.34	30.05	29.94
18	30.20	30.14	30.53	30.27	30.58	31.17	31.07	30.92	30.82	30.31	30.05	29.93
19	30.20	30.19	30.52	30.27	30.58	31.01	31.07	30.93	30.81	30.29	30.08	30.10
20	30.21	30.19	30.50	30.70		31.00	31.06	30.98	30.77	30.27	30.05	30.08
21	30.25	30.17	30.49	30.50		30.95	31.11	30.96	30.74	30.26	30.00	30.02
22	30.23	30.17	30.47	30.55		30.90	31.20	30.95	30.71	30.24	29.97	29.98
23	30.21	30.16	30.45	30.05		30.86	31.12	30.96	30.70	30.22	29.94	29.95
24	30.20	30.15	30.43	30.85		30.83	31.03	31.12	30.68	30.35	29.92	29.94
25	30.19	30.15	30.42	30.77		30.81	30.97	31.26	30.67	30.45	29.90	29.93
26	30.18	30.14	30.41	30.72		31.65	30.94	31.26	30.64	30.33	29.90	29.91
27	30.16	30.19	30.90			31.62	30.93	31.22	30.62	30.26	29.89	29.90
28	30.15	30.22	30.38			31.61	30.89	31.27	30.58	30.20	29.89	29.89
29	30.14	30.42	30.36				30.91	31.26	30.55	30.22	29.88	29.88
30	30.13	30.43	30.34				31.01	31.19	30.53	30.18	29.87	29.87
31		30.41					31.41		30.62		29.87	29.87

Λεκάνη Ἀξιοῦ
Ποταμός Ἀξιός

1942 - 1943

4. Ἀξιούπολις, οδογέφυρα (τέως Μποέμιτσα)
(ΥΣΣΥΕΜ) Ὑψόμ. «0» πήχεως: —

Ημέρ.	IX	X	XI	XII	I	II	III	IV	V	VI	VII	VIII
1	29.86		29.90	30.05		29.94	30.10	30.02		30.00	30.05	
2	29.86		29.91	30.04		29.94	30.10	30.07		30.05		
3	29.86		29.90	30.03		29.94	30.11	30.11		30.02		
4	29.85		29.90	30.01		29.95	30.11	30.12		30.01		
5	29.84		29.89	30.00	29.94	29.95	30.10	30.14		30.11		
6	29.84		29.89	29.98	30.10	29.96	30.10	30.11		30.32		
7			29.89	29.97	30.05	30.00	30.09	30.10		30.37		
8			29.92	29.96	29.98	30.02	30.09	30.08		30.34		
9			30.00	29.96	29.96	30.00	30.10	30.08		30.31		
10			30.08	29.95	30.04	30.10	30.11	30.13		30.27		
11			30.34	29.95		30.13	30.10	30.14		30.24		
12			30.46	29.94		30.13	30.09	30.15		30.19		
13			30.31	29.94	29.99	30.09	30.09	30.22		30.17		
14		29.84	30.13	29.94	29.97	30.08	30.09	30.28		30.15		
15		29.84	30.10	29.93	29.97	30.06	30.08	30.27		30.13		
16		29.85	30.07	29.93	30.00	30.06	30.08	30 24		30.09		
17		29.86	30.05		29.99	30.06	30.07	30.24		30.07		
18		29.86	30.05		29.98	30.06	30.06	30.24		30.00		29.60
19		29.86	30.17		30.01	30.06	30.05	30.24		30.14		29.60
20		29.86	30.18		30.00	30.09	30.03	30.24		29.98		29.60
21		29.86	30.14		29.99	30.12	30.02	30.24		30.04		29.60
22		29.87	30.10		29.98	30.13	30.01	30.24		30.13		29.60
23		29.87	30.08		29.97	30.12	30.00	30.24		30.07		29.59
24		29.87	30.06		29.96	30.11	29.99	30.24		30.03		29.59
25		29.87	30.05		29.96	30.10	29.98	30.24		30.01		29.58
26		29.88	30.04		29.95	30.08	29.97	30.24		30.00		29.58
27		29.89	30.03			30.10	29.96	30.24		29.99		29.58
28		29.90	30.02			30.10	29.96	30.24		30.00		29.58
29		29.90	30.02				29.96	30.20		29.95		29.58
30		29.90	30.06				29.96	30.18				29.57
31		29.90			29.94		29.96					29.57

Λεκάνη Ἀξιοῦ
Ποταμός Ἀξιός

1925 - 1926

9. Ἀξιοχῶρι (τέως Βαρδαρόβτσα)
(ΕΦΑ) Ὑψόμ. «0» πήχεως: —

Ημέρ.	IX	X	XI	XII	I	II	III	IV	V	VI	VII	VIII
1						18.86	18.88	19.34	18.88	18.67	19.88	
2					18.88	18.94	18.88	19.32	18.86	18.68	20.14	
3					18.84	19.07	18.88	19.26	18.84	18.70		
4					18.90	19.08	18.88	19.21	18.83	18.74		
5					18.19	19.10	18.88	19.16	18.81	18.70		
6					19.07	19.12	18.87	19.08	18.80	18.69		
7					19.16	19.13	18.86	19.06	18.80	18.65		
8					19.12	19.10	18.86	19.04	18.78	18.61		18.38
9					19.06	19.06	18.84	19.02	18.76	18.59		18.36
10					19.01	19.02	18.83	19.02	18.73	18.58		18.33
11					18.95	18.98	18.82	19.02	18.71	18.55		18.34
12					18.90	18.94	18.79	19.01	18.72	18.54		18.36
13					18.84	18.90	18.80	19.01	18.72	18.53		18.34
14					18.80	18.88	18.80	18.98	18.80	18.52		18.32
15					18.88	18.86	18.85	18.94	18.78	18.50		18.30
16					18.98	18.84	18.90	18.92	18.75	18.48		18.28
17					19.06	18.82	18.85	18.92	18.73	18.47		18.26
18					19.14	18.80	18.95	18.90	18.71	18.46		18.24
19					19.07	18.78	18.95	18.88	18.71	18.44		18.23
20					19.01	18.76	18.95	18.88	18.71	18.44		18.20
21					18.95	18.74	18.95	18.88	18.71	18.43		18.20
22					18.97	18.72	18.98	18.88	18.70	18.42		18.20
23					19.00	18.70	19.06	18.91	18.68	18.43		18.18
24					19.03	18.72	19.55	18.92	18.67	18.44		18.18
25					19.00	18.80	19.88	18.93	18.66	18.44		18.17
26					18.97	18.86	19.84	18.94	18.66	18.45		18.16
27					18.92	18.87	19.70	18.96	18.66	18.45		18.14
28					18.90	18.88	19.56	18.94	18.75	18.46		18.14
29					18.88		19.50	18.92	18.74	18.48		18.14
30					18.88		19.36	18.90	18.71	19.40		18.13
31					18.86		19.34		18.68			18.12

Σημ. Στάθμαι ἐκ διαγράμματος.

Λεκάνη Ἀξιοῦ
Ποταμός Ἀξιός

9. Ἀξιοχῶρι (τέως Βαρδαρόβτσα)
1926 - 1927 (ΕΦΑ) Ὑψόμ. «0» πήχεως: —

Ἡμερ.	IX	X	XI	XII	I	II	III	IV	V	VI	VII	VIII
1	18.14	18.18	18.16			18.63	18.66	19.18	18.90	18.78	18.34	18.01
2	18.16	18.18	18.17			18.67	18.74	19.14	18.90	18.76	18.31	18.01
3	18.15	18.20	18.18	18.26		18.66	18.71	19.12	18.90	18.73	18.30	18.02
4	18.14	18.20	18.18	18.36		18.64	18.72	19.08	18.88	18.70	18.26	18.04
5	18.14	18.20	18.19	18.44	18.47	18.63	18.72	19.04	18.86	18.68	18.24	18.02
6	18.14	18.21		18.54	18.48	18.62	18.72	18.96	18.88	18.66	18.22	18.02
7	18.14	18.22		18.64	18.56	18.60	18.72	18.86	18.88	18.64	18.20	18.02
8	18.14	18.20		18.70	18.54	18.60	18.73	18.82	18.89	18.64	18.18	18.02
9	18.14	18.20		18.82	18.52	18.58	19.10	18.82	18.90	18.64	18.18	18.01
10	18.14	18.18		18.60	18.51	18.56	19.29	18.83	18.90	18.60	18.17	18.01
11	18.14	18.18		18.56	18.50	18.53	19.26	18.84	19.24	18.58	18.16	18.00
12	18.12	18.18		18.53	18.48	18.54	19.20	18.84	19.40	18.56	18.15	18.00
13	18.12	18.18		18.47	18.46	18.54	19.16	18.85	19.28	18.54	18.14	18.00
14	18.12	18.19		18.43	18.47	18.51	19.12	18.86	19.18	18.52	18.12	18.00
15	18.12	18.20		18.42	18.51	18.50	19.08	18.90	19.14	18.52	18.11	17.99
16	18.12	18.20		18.39	18.55	18.48	19.06	18.90	19.06	18.51	18.10	17.99
17	18.10	18.19		18.38	18.58	18.46	19.02	18.90	19.00	18.49	18.10	17.99
18	18.10	18.18		18.37	18.62	18.46	18.99	19.90	18.99	18.50	18.09	17.98
19	18.10	18.18		18.36	18.66	18.46	18.90	18.90	18.98	18.50	18.08	17.98
20	18.10	18.18		18.36	18.68	18.46	18.86	18.96	18.92	18.50	18.06	17.99
21	18.10	18.18		18.36	19.40	18.46	18.80	19.02	18.94	18.50	18.04	17.99
22	18.10	18.16		18.38	19.36	18.46	18.76		18.97	18.48	18.02	18.00
23	18.10	18.16		18.40	19.26	18.46	18.75		19.00	18.45	18.02	18.01
24	18.08	18.15		18.39	19.16	18.45	18.75		19.02	18.42	18.02	18.02
25	18.02	18.15		18.39	19.06	18.45	18.74		19.05	18.40	18.02	18.02
26	18.02	18.14		18.39	18.96	18.50	18.74	19.04	19.06	18.39	18.02	18.02
27	18.03	18.14		18.38	18.86	18.53	18.75	18.98	19.06	18.37	18.02	18.01
28	18.03	18.14		18.38	18.80	18.57	18.74	18.94	18.94	18.35	18.02	18.01
29	18.04	18.16		18.40	18.77	18.60	18.72	18.88	18.82	18.36	18.01	18.00
30	18.05	18.16		18.44	18.74		18.80	18.89	18.80	18.36	18.01	18.00
31		18.16		18.48	18.71		18.90		18.79		18.01	18.00

Σημ. Στάθμαι ἐκ διαγράμματος

Λεκάνη Ἀξιοῦ
Ποταμός Ἀξιός

9. Ἀξιοχῶρι (τέως Βαρδαρόβτσα)
1927 - 1928 (ΕΦΑ) Ὑψόμ. «0» πήχεως: —

Ἡμερ.	IX	X	XI	XII	I	II	III	IV	V	VI	VII	VIII
1	18.02	18.13	18.45	18.50		18.78		19.90	19.44	18.76	18.06	17.80
2	18.02	18.17	18.43	18.50		18.90		19.88	19.40	18.72	18.05	17.80
3	18.04	18.22	18.41	18.50		19.06		19.86	19.34	18.70	18.04	17.79
4	18.06	18.24	18.38	18.50	19.30	19.00		19.94	19.28	18.66	18.02	17.79
5	18.07	18.27	18.37	18.50	19.24	18.98		20.00	19.30	18.63	17.98	17.80
6	18.08	18.30	18.36	18.48	19.16	18.92		19.94	19.34	18.62	17.93	17.80
7	18.10	18.36	18.36	18.52	19.12	18.88		19.90	19.37	18.60	17.93	17.80
8	18.12	18.42	18.33	18.53	19.07	18.83	18.58	19.85	19.42	18.56	17.93	17.78
9	18.28	18.53	18.32	18.56	19.06	18.75	18.57	19.79	19.50	18.55	17.93	17.76
10	18.31	18.60	18.32	18.57	19.01	18.72	18.61	19.75	19.60	18.53	17.94	17.78
11	18.35	18.67	18.32	18.58	18.98	18.70	18.68	19.75	19.62	18.51	17.96	17.78
12	18.39	18.60	18.34	18.58	18.92	18.68	18.76	19.75	19.58	18.50	17.98	17.78
13	18.41	18.50	18.35	18.58	18.90	18.66	18.80		19.53	18.46	17.94	17.77
14	18.36	18.46	18.36	18.62	18.88	18.66	18.80		19.46	18.43	17.94	17.77
15	18.30	18.44	18.38	18.68	18.84	18.66	18.80		19.42	18.40	17.92	17.76
16	18.22	18.43	18.83	18.80	18.82	18.68	18.82		19.36	18.38	17.90	17.76
17	18.21	18.41	19.10	18.80	18.80	18.69	18.82		19.30	18.37	17.90	17.76
18	18.20	18.39	18.96	18.81	18.82	18.69	18.82		19.24	18.36	17.90	17.75
19	18.20	18.45	18.80	18.82	18.84	18.70	18.82	19.24	19.22	18.35	17.90	17.74
20	18.18	18.50	18.76	18.82	18.90	18.70	18.82	19.20	19.21	18.34	17.88	17.74
21	18.17	18.52	18.73	18.82	18.86	18.70	18.80	19.24	19.20	18.34	17.88	17.74
22	18.15	18.54	18.70	18.82	18.84	18.68	18.80	19.28	19.20	18.20	17.88	17.74
23	18.14	18.55	18.68		18.82	18.64	18.76	19.34	19.12	18.22	17.89	17.73
24	18.12	18.57	18.68		18.79	18.60	19.04	19.36	19.06	18.23	17.90	17.72
25	18.12	18.58	18.60		18.78	18.58	19.30	19.54	19.02	18.25	17.88	17.72
26	18.12	18.54	18.59		18.78	18.56	19.60	19.70	18.96	18.25	17.86	17.72
27	18.11	18.52	18.58		18.74	18.56	19.86	19.89	18.92	18.22	17.86	17.72
28	18.10	18.50	18.57		18.72	18.56	19.96	19.75	18.88	18.20	17.84	17.71
29	18.10	18.48	18.56		18.70		20.06	19.55	18.82	18.10	17.83	17.70
30	18.10	18.47	18.53		18.68		19.98	19.50	18.80	18.08	17.82	17.70
31		18.46			18.68		19.92		18.78		17.80	17.70

Σημ. Στάθμαι ἐκ διαγράμματος

Λεκάνη Ἀξιοῦ
Ποταμός Ἀξιός

1928 - 1929

9. Ἀξιοχῶρι (τέως Βαρδαρόβτσα)
(ΕΦΑ) Ὑψόμ. «0» πήχεως: —

Ἡμερ.	IX	X	XI	XII	I	II	III	IV	V	VI	VII	VIII
1	17.70	17.75	17.80	18.20		18.14	18.28	18.68		18.70	18.22	17.74
2	17.70	17.76	17.80	18.19			18.36	18.70		18.68	18.20	17.74
3	17.70	17.76	17.80	18.18	18.12		18.42	18.74		18.64	18.18	17.72
4	17.70	17.77	17.80	18.16	18.28		18.46	18.72		18.60	18.16	17.72
5	17.70	17.78	17.81	18.14	18.38		18.43	18.98		18.51	18.15	17.76
6	17.72	17.78	17.82	18.12	18.44		18.42	19.08		18.50	18.13	17.77
7	17.72	17.78	17.82	18.10	18.52		18.42	19.09		18.46	18.12	17.94
8	17.72	17.79	17.81	18.10	18.58		18.40	19.16		18.50	18.10	17.90
9	17.72	17.80	17.90	18.10	18.50		18.39	19.22		18.44	18.08	17.86
10	17.72	17.80	17.98	18.10	18.42		18.38	19.16		18.40	18.06	17.82
11	17.72	17.81	18.08	18.10	18.34		18.40	19.04		18.34	18.04	17.78
12	17.71	17.82	18.16	18.22	18.30		18.42	18.97	18.75	18.30	18.00	17.74
13	17.71	17.82	18.24	18.30	18.27		18.46	18.92	18.80	18.29	18.02	17.73
14	17.71	17.82	18.16	18.38	18.24		18.48	18.88	18.78	18.28	18.00	17.71
15	17.70	17.82	18.08	18.38	18.20	19.26	18.50	18.84	18.84	18.35	17.98	17.70
16	17.70	17.82	17.98	18.36	18.21	19.57	18.52	18.86	19.00	18.62	17.96	17.70
17	17.70	17.82	17.97	18.30	18.22	19.10	18.56	18.85	19.06	18.44	17.94	17.78
18	17.70	17.82	17.96	18.28	18.14	19.65	18.58	18.84	19.20	18.42	17.92	17.76
19	17.70	17.82	17.94	18.24	18.13	19.40	18.60	18.84	19.33	18.54	17.90	17.96
20	17.70	17.82	17.92	18.20	18.12	19.34	18.62	18.82	19.24	18.66	17.88	17.88
21	17.70	17.82	17.93	18.17	18.12	19.26	18.65	18.82	19.01	18.53	17.88	17.84
22	17.70	17.82	17.94		18.10	19.14	18.68	18.82	19.06	18.50	17.86	17.80
23	17.71	17.81	17.96		18.10	19.14	18.70	18.82	19.10	18.48	17.85	17.78
24	17.72	17.82	17.97		18.08	19.14	18.72	18.92	19.14	18.44	17.85	18.02
25	17.72	17.81	17.98		18.06	19.13	18.73	19.02	19.16	18.44	17.85	18.60
26	17.72	17.81	17.99		18.20	19.16	18.74	19.04	19.20	18.36	17.84	19.00
27	17.73	17.80	18.00		18.36	19.18	18.75	19.02	19.14	18.32	17.84	18.50
28	17.74	17.80	18.08		18.50	19.22	18.74	18.95	18.96	18.28	17.84	18.54
29	17.74	17.80	18.14		18.60		18.73		18.88	18.26	17.84	18.08
30	17.74	17.80	18.20		18.40		18.71		18.80	18.24	17.83	18.00
31		17.80			18.26		18.69		18.74		17.82	18.10

Σημ. Στάθμαι ἐκ διαγράμματος

Λεκάνη Ἀξιοῦ
Ποταμός Ἀξιός

1929 - 1930

9. Ἀξιοχῶρι (τέως Βαρδαρόβτσα)
(ΕΦΑ) Ὑψόμ. «0» πήχεως: —

Ἡμερ.	IX	X	XI	XII	I	II	III	IV	V	VI	VII	VIII
1	18.20	18.04	18.28	18.58	18.70	18.88	18.38	18.48	18.60	18.58	18.46	17.82
2	18.15	18.03	18.24	18.54	18.66	18.70	18.37	18.46	18.84	18.56	18.46	17.80
3	18.15	18.02	18.20	18.50	18.62	18.78	18.38	18.42	18.78	18.54	18.66	17.80
4	18.14	18.02	18.16	18.48	18.64	18.76	18.35	18.40	18.70	18.50	18.68	17.78
5	18.14	18.02	18.14	18.36	18.60	18.77	18.34	18.38	18.68	18.44	18.56	17.78
6	18.14	18.02	18.14	18.39	18.56	18.72	18.32	18.36	18.72	18.40	18.40	17.78
7	18.14	18.02	18.58	18.36	18.50	18.66	18.31	18.36	18.62	18.41	18.34	17.78
8	18.14	18.00	18.20	18.36	18 44	18.80	18.30	18.40	18.60	18.42	18.30	17.76
9	18.12	17.99	18.21	18.36	18.44	**19.24**	18.30	18.44	18.60	18.44	18.26	17.74
10	18.12	17.98	18.20	18.33	18.45	18.14	18.29	18·41	18.58	18.50	18.24	17.72
11	18.10	17.97	18.34	18.30	18.46	18.06	18.29	18.38	18.76	18.50	18.26	17.70
12	18.10	17.96	18.34	18.24	18.44	18.92	18.36	18.36	18.70	18.63	18.34	17.70
13	18.08	17.95	18.44	18.22	18.44	18.78	18.40	18.36	18.66	18.81	18.26	17.76
14	18.06	17.98	18.44	18.22	18.47	18.76	18.40	18.32	18.64	18.62	18.22	17.75
15	18.08	18.02	18.42	18.22	18.49	18.68	18.50	18.34	18.64	18.52	18.24	17.74
16	18.07	18.04	18.50	18.22	18.48	18.66	18.45	18.32	18.60	18.43	18.20	17.74
17	18.06	17.98	18.60	18.22	18.46	18.62	18.44	18.60	18.58	18.43	18.17	17.72
18	18.06	17.98	18.73	18.24	18.36	18.60	18.44	18.94	18.60	18.51	18.15	17.72
19	18.06	17.98	18.62	18.26	18.36	18.58	18.50	18.98	18.61	18.54	18.13	17.72
20	18.06	17.97	19.19	18.26	18.34	18.58	18.52	18.90	18.84	18.54	18.10	17.72
21	18.06	17.97	19.20	18.56	18.32	18.55	18.56	18.80	19.02	18.74	18.07	17.72
22	18.06	17.96	19.04	18.73	18.28	18.57	18.66	18.74	19.02	18.77	18.05	17.72
23	18.06	17.96	18.96	18.50	18.25	18.54	18.70	18.74	18.90	18.79	18.02	17.72
24	18.08	18.48	18.84	18.50	18.22	18.50	18.66	18.72	18.82	18.79	17.95	17.70
25	18.06	18.22	18.80	18.58	18.20	18.46	18.60	18.73	18.74	18.72	17.93	17.70
26	18.06	18.36	18.74	18.56	18.20	18.44	18.56	18.70	18.72	18.63	17.90	17.68
27	18.05	18-36	18.68	18.60	18.20	18.42	18.56	18.66	18.70	18.64	17.88	17.67
28	18.05	18.30	18.64	18.58	18.22	18.40	18.54	18.63	18.68	18.46	17.86	17.66
29	18.04	18.26	18.60	18.68	18.22		18.56	18.63	18.76	18.40	17.84	17.66
30	18.05	18.36	18.62	18.72	18.76		18.54	18.58	18.70	18.38	17.84	17.65
31		18.26		18.76	18.92		18.50		18.64		17.83	17.64

Σημ. Στάθμαι ἐκ διαγράμματος

Λεκάνη Ἀξιοῦ
Ποταμὸς Ἀξιός

9. Ἀξιοχῶρι (τέως Βαρδαρόβτσα)
1930 - 1931 (ΕΦΑ) Ὑψόμ. «0» πήχεως: —

Ἡμερ.	IX	X	XI	XII	I	II	III	IV	V	VI	VII	VIII
1	17.64	17.84	18 02	17.94	18.55	18.64	19.10	18.80	19.02	18.62	17.98	17.63
2	17.64	17.80	17.93	17.94	18.56	18.64	19.04	18.72	18.96	18.60	17.96	17.62
3	17.64	17.79	17.91	17.94	18.58	18.92	19.06	16.70	18 92	18.56	17.95	17.62
4	17.64	11.78	17.94	17.94	18.66	18.88	19 10	18.68	18.88	18.54	17.94	17.60
5	17.63	17.78	17.94	18 06	18.69	18.74	18.96	18 66	18.86	18.60	17.96	17,60
6	17.62	17.76	18.10	18.06	18.66	18.70	18.90	18.70	18.90	18.64	17.92	17.58
7	17.62	17.76	18.57	18.14	18.62	18.66	18.86	18.70	19.06	18.64	17.93	17.57
8	17.64	17.76	18.40	18.22	18.62	18.64	18.78	18.68	19.14	18.56	17.88	17.56
9	17.64	17.76	18.28	18.28	18.68	18.60	18 86	19.18	19.10	18.54	17.86	17.56
10	17.63	17.78	18.20	18.25	18.70	18.62	19.10	19.52	19.12	18.52	17.83	17.54
11	17.64	17.92	18.20	18.22	18.67	18.56	19.22	19.57	19.14	18.46	17.80	17.54
12	17.64	17.91	18.18	18.21	18.67	18.52	19.20	19.46	19.10	18.40	17.78	17.52
13	17.64	17.90	18.16	18.22	18 86	18.48	19.19	19.38	19.06	18.36	17.74	17.52
14	17.64	17.90	18.14	18.30	19.20	18.48	19.22	19.32	19.06	18.32	17.73	17.52
15	17.64	17.88	18.06	18.26	19.04	19.12	19.29	19 50	19.00	18.28	17.72	17.52
16	17.64	17.88	18.06	18.22	19.02	19.32	19.34	19.60	18.94	18.26	17.71	17.52
17	17.64	17.88	18 12	18 23	18 94	19.46	19.38	19.60	18 88	18.22	17.70	17.52
18	17.66	17.88	18.10	18.74	18.84	19.46	19.44	19.52	18 84	18.21	17.69	17.50
19	17.68	17.88	18.08	18.62	18.84	19.23	19.45	19.47	18 81	18.32	17.71	17.50
20	17.78	17.86	18.08	18.48	18 84	19.16	19.46	19.42	18.80	18.28	17.67	17.49
21	17.80	17.74	18.04	18.46	18.80	19.10	19.40	19.36	18.78	18.22	17.66	17.48
22	17,77	17.74	18.04	18·66	18.71	19.33	19.30	19.26	18.84	18.28	17.70	17.48
23	17.76	17.74	18.04	18.73	18 70	19.50	19.18	19.30	18,90	18.22	17.67	17.47
24	17.78	17.78	18.04	18.67	18.68	**19.65**	19.14	19.30	18.76	18.18	17.70	17.46
25	17.80	17.86	18 02	18.68	18.65	19.62	19.12	19.22	18.70	18.14	17.67	17.46
26	17.82	17.98	17.99	18.68	18.62	19.50	19.08	19.18	18.66	18.10	17.67	17.46
27	17.92	18.15	18.02	18 62	18.62	19.36	19.02	19.10	18.66	18.06	17.67	17.44
28	17.96	18.14	17.99	18.62	18.82	19.20	18.94	19.10	18.70	18.04	17.71	17.44
29	17.92	18.22	18.98	18.58	18.78		18.90	19.09	18.67	18.02	17.68	17.43
30	17.88	18.12	17.96	18.58	18.70		18.84	19.08	18.66	18.00	17.66	**17.42**
31		18.08		18.56	18.64		18.82		18.62		17.62	17.44

Σημ. Στάθμαι ἐκ διαγράμματος

Λεκάνη Ἀξιοῦ
Ποταμὸς Ἀξιός

9. Ἀξιοχῶρι (τέως Βαρδαρόβτσα
1931 - 1932 (ΕΦΑ) Ὑψόμ. «0» πήχεως: —

Ἡμερ.	IX	X	XI	XII	I	II	III	IV	V	VI	VII	VIII
1	17.44	17.60	17.76	17.94	17.98	17.76	17.78	18.84				
2	17.44	17.62	17.78	17.92	18.14	17.79	17.75	18.84				
3	17.58	17.62	17.76	17.90	18.28	17.76	17.75	18.86				
4	17.52	17.62	17.74	17.86	18.30	17.76	17.75	18.93				
5	17.52	17.60	17.73	17.82	18.11	17.74	17.78	18.97				
6	17.60	17.58	17.72	17.78	18.08	17.70	17.80	18.98				
7	17.56	17.60	17.72	17.79	18.08	17.72	18.06	18.96				
8	17.52	17.58	17.72	17.80	18.08	17.74	18.25	18.92				
9	17.52	17.58	17.84	17.82	18.06	17.70	19.14	18.89				
10	17.56	17.58	17.80	17.82	18.05	17.69	18.76	18.76				
11	17.52	17.58	17.96	17.86	18.02	17.70	18.76	18.66				
12	17.56	17.58	17.84	17.88	18.02	17.76	18.68	18.60				
13	17.64	17.58	17.80	17.94	18.02	17.76	19.00	18 56				
14	17.60	17.58	17.79	17.97	18.00	17.77	19 05	18.52				
15	17.56	17.58	17.81	17.92	17.98	17.76	19.00	18.70				
16	17.54	17.62	17.83	17.90	17.94	17.72	19.00	18.70				
17	17.54	17.69	17.80	17.88	17.92	17.72	18.92	18.82				
18	17.54	17.76	17.82	17 87	17.90	17.74	18.86	18.72				
19	17.54	17.72	17.82	17.84	17.88	17.79	18.86	18.64				
20	17.53	17.80	17.80	17.84	17.86	17.74	18.86	18 60				
21	17.54	17.76	17.80	17.84	17.84	17.76	19.14	18.60				
22	17.58	17.76	17.86	17.78	17.83	17.74	19.20	18.56				
23	17.60	17.73	17.84	17.76	17.82	17.77	19.14	18.59				
24	17.60	17.72	17.80	17.80	17.81	17.72	19.10	18.54				
25	17.60	17.72	17.78	17.78	17.80	17.72	19.04	18.68				
26	17.60	17.74	17.78	17.77	17.78	17.72	19.00	19.13				
27	17.62	17.74	17.77	17.76	17.76	17.76	18.90	19.13				
28	17.62	17.74	17.76	17.74	17.72	17.76	18.84	19.00				
29	17.60	17.72	17.76	17.74	17.74	17.74	18.86	18 88				
30	17.60	17.72	17.86	17.82	17.74		18.88	18.92				
31		17.72		17.86	17.75		18.86					

Σημ. Στάθμαι ἐκ διαγράμματος

Λεκάνη Ἀξιοῦ
Ποταμός Ἀξιός 1928 - 1929

10. Ἔλλης, ὀδογέφυρα
(ΕΦΑ) Ὑψόμ. «0» πήχεως: —

Ἡμερ.	IX	X	XI	XII	I	II	III	IV	V	VI	VII	VIII
1									10.74	10.25	9.64	8.84
2								10.26	10.80	10.16	9.56	8.85
3								10.28	10.80	10.18	9.53	8.78
4								10.32	10.76	10.17	9.46	8.77
5								10.40	10.70	10.03	9.45	8.76
6								10.58	10.64	10.03	9.46	8.80
7								10.68	10.60	10.03	9.38	8.86
8								10.70	10.52	10.04	9.33	8.89
9								10.84	10.44	9.94	9.26	8.90
10								10.80	10.38	9.84	9.25	8.94
11								10.66		9.76	9.25	8.95
12								10.54		9.74	9.20	8.91
13								10.47		9.79	9.13	8.91
14								10.44		9.70	9.04	8.91
15								10.40		9.76	9.03	8.91
16								10.42		9.82	8.98	8.90
17								10.44		9.90	8.99	8.93
18								10.56	10.80	9.86	8.96	8.98
19								10.66	10.90	9.90	8.98	9.00
20								10.56	10.92	9.87	8.94	9.06
21								10.48	10.70	9.86	8.94	9.02
22								10.40	10.69	9.93	8.92	9.03
23								10.34	10.73	9.90	8.90	9.00
24								10.37	10.77	9.96	8.88	10.56
25								10.44	10.82	9.82	8.88	9.75
26								10.60	10.85	9.78	8.87	11.15
27								10.65	10.80	9.74	8.86	10.00
28								10.60	10.54	9.70	8.86	9.94
29								10.54	10.40	9.67	8.84	9.64
30								10.70	10.36	9.64	8.84	9.61
31									10.25		8.84	9.67

Σημ. Στάθμαι ἐκ διαγράμματος

Λεκάνη Ἀξιοῦ
Ποταμός Ἀξιός 1929 - 1930

10. Ἔλλης, ὀδογέφυρα
(ΕΦΑ) Ὑψόμ. «0» πήχεως: —

Ἡμερ.	IX	X	XI	XII	I	II	III	IV	V	VI	VII	VIII
1	9.50	9.20	9.60	10.02								
2	9.26	9.16	9.58	9.95								
3	9.30	9.14	9.56	9.93								
4	9.26	9.14	9.54	9.89								
5	9.25	9.20	9.54	9.74								
6	9.24	9.20	9.54	9.76								
7	9.24	9.15	9.88	9.78								
8	9.21	9.14	9.68	9.78								
9	9.20	9.14	9.62	9.74								
10	9.18	9.14	9.52	9.74								
11	9.17	9.15	9.62	9.66								
12	9.16	9.16	9.82	9.62								
13	9.14	9.20	9.90	9.59								
14	9.16	9.34	9.96	9.52								
15	9.17	9.43	9.88	9.58								
16	9.16	9.40	9.90	9 59								
17	9.15	9.28	10.10	9.67								
18	9.20	9.26	10.28	9.72								
19	9.34	9.26	10.14	9.71								
20	9.40	9.26	10.50	9.71								
21	9.36	9.26	11.12	10.09								
22	9.33	9.26	10.64	10.27								
23	9.26	9.30	10.46	10.01								
24	9.50	9.34	10.37	10.20								
25	9.36	9.70	10.30	10.32								
26	9.30	9.76	10.20	10.28								
27	9.31	9.83	10.16	10.33								
28	9.45	9.77	10.10	10.26								
29	9.42	9.66	10.07	10.28								
30	9.30	9.78	10.08	10.26								
31		9.70		10.58								

Σημ. Στάθμαι ἐκ διογράμματος

Λεκάνη Ἀξιοῦ — **10. Ἔλλης,** ὁδογέφυρα
Ποταμὸς Ἀξιός — 1930 - 1931 — (ΕΦΑ) Ὑψόμ. «0» πήχεως : —

Ἡμερ.	IX	X	XI	XII	I	II	III	IV	V	VI	VII	VIII
1				9.51	10.32	10.50	10.87	10.45	10.74	10.34	9.42	8.99
2				9.49	10.34	10.50	10.78	10.39	10.64	10.31	9.39	8.98
3				9.49	10.39	10.55	10.78	10.38	10.61	10.28	9.35	8.97
4				9.52	10.44	10.56	10.79	10.32	10.59	10.26	9.33	8.96
5				9.74	10.50	10.42	10.70	10.30	10.54	10.24	9.34	8.96
6				9.80	10.47	10.37	10.60	10.36	10.80	10.23	9.30	8.96
7				9.80	10.40	10.37	10.60	10.36	10.85	10.22	9.28	8.96
8				9.90	10.40	10.30	10.60	10.68	10.80	10.20	9.25	8.96
9				9.95	10.48	10.24	10.60	10.99	10.78	10.17	9.23	8.90
10				9.01	10.70	10.24	10.86	11.17	10.80	10.14	9.20	8.90
11				9.98	10.65	10.24	10.98	11.18	10.78	10.04	9.18	8.90
12				9.94	10.73	10.17	10.98	11.02	10.76	10.00	9.15	8.90
13				9.91	10.87	10.11	10.99	11.01	10.74	9.93	9.12	8.90
14				10.02	11.17	10.10	11.00	11.00	10.66	9.86	9.12	8.87
15				9.94	10.90	10.95	11.02	11.06	10.69	9.78	9.12	8.86
16			9.71	9.92	10.90	11.20	11.04	11.09	10.67	9.78	9.12	8.86
17			9.66	9.92	10.80	11.25	11.05	11.08	10.66	9.74	9.11	8.86
18			9.65	10.60	10.66	11.16	11.05	11.04	10.65	9.70	9.10	8.86
19			9.64	10.47	10.65	11.04	11.05	11.00	10.67	9.74	9.09	8.86
20			9.64	10.33	10.60	10.98	11.04	11.00	10 62	9.77	9.08	8.86
21			9.65	10.25	10.54	10.95	11.00	10.95	10.60	9.73	9.07	8.83
22			9.64	10.46	10.42	11.10	10.92	10.89	10.59	9.70	9.06	8.83
23			9.63	10.56	10.40	11.25	10.88	10 90	10.51	9.72	9.05	8.83
24			9.63	10.57	10.36	11.28	10.73	10.91	10.44	9.66	9.04	8.83
25			9.60	10.53	10.30	11.29	10.68	10.86	10.40	9.60	9.03	8.83
26			9.57	10.51	10.30	11.20	10.62	10.82	10.36	9.60	9.02	9.12
27			9.57	10.47	10.30	11.10	10 58	10.76	10.36	9.55	9.02	9.12
28			9.56	10.51	10.50	11.00	10.56	10.74	10.34	9.55	9.00	9.12
29			9.54	10.40	10.50		10.52	10.78	10.34	9.46	9.00	9.08
30			9.53	10.37	10.40		10.49	10.77	10.36	9.44	9.00	9.06
31				10.34	10.50		10.48		10.34		9.00	9.06

Σημ. Στάθμαι ἐκ διαγράμματος

Λεκάνη Ἀξιοῦ — **10. Ἔλλης,** ὁδογέφυρα
Ποταμὸς Ἀξιός — 1931 - 1932 — (ΕΦΑ) Ὑψόμ. «0» πήχεως : —

Ἡμερ.	IX	X	XI	XII	I	II	III	IV	V	VI	VII	VIII
1	9.56	9.06	9.18	9.40	9.36	9.30	9.24	10.51	10.51	10.06		9.08
2	9.05	9.06	9.18	9.40	9.87	9.26	9.30	10.51	10.42	9.95		9.07
3	9.17	9.06	9.24	9.40	9.82	9.30	9.31	10.54	10.38	9.90		9.04
4	9.20	9.06	9.22	9.38	9.96	9.30	9.33	10.56	10.40	9.85		9.02
5	9.20	9.06	9.20	9.35	9.68	9.30	9.36	10.60	10.42	9.81		9.00
6	9.25	9.06	9.19	9.35	9.65	9.30	9.38	10.64	10.40	9.77		8.99
7	9.20	9.05	9.20	9.32	9.64	9.30	9.70	10.63	10.26	9.76		8.98
8	9.20	9.05	9.22	9.30	9.62	9.30	10.00	10.53	10.23	9.72		9.02
9	9.15	9.02	9.23	9.30	9.64	9.30	11.00	10.53	10.25	9.68		9.03
10	9.19	9.02	9.25	9.30	9.68	9.22	10.86	10.30	10.25	9.63		9 02
11	9.16	9.02	9.26	9.32	9.60	9.22	10.66	10 28	10.22	9.59		9.02
12	9.15	9.02	9.40	9.40	9.66	9.25	10.30	10.28	10.17	9.59		8.98
13	9.35	9.02	9.48	9.40	9.66	9.25	10.72	10.16	10.07	9.56		8.97
14	9.30	9.02	9.40	9.45	9.66	9.25	10.76	10.49	10.02	9.53		8.94
15	9.24	9.02	9.26	9.45	9.66	9.25	10.70	10.34	10.02	9.48		8.88
16	9.22	9.07	9.38	9.40	9.60	9.30	10.64	10.46	10.03	9.48		8.82
17	9.22	9.08	9.28	9.40	9.56	9.30	10.60	10.30	10.01	9.48		8.78
18	8.98	9.08	9.30	9.40	9.52	9.30	10.54	10.27	10.00	9.70		8.80
19	8.97	9.42	9.30	9.40	9.45	9.30	10.50	10.22	9.98	9.80		8.88
20	8.96	9.30	9.30	9.40	9.45	9.30	10.49	10.16	9.97	9.85		8.90
21	8.95	9.25	9.28	9.45	9.45	9.30	10.70	10 16	9.98	9.73		8.92
22	8.95	9.23	9.28	9.45	9.45	9.30	10.80	10.18	10.20	9.64		8.97
23	8.91	9.21	9.30	9.45	9.40	9.34	10.77	10.20	10.27	9.55		9.00
24	9.00	9.21	9.31	9.45	9.40	9.36	10.73	10.20	10.26	9.50		8.96
25	9.02	9.21	9.27	9.40	9.37	9.36	10.72	10.50	10.35	9.48		8.99
26	9.02	9.21	9.26	9.38	9.37	9.36	10.66	10.60	10.35	9.43		9.00
27	9.02	9.21	9.26	9.37	9.36	9.40	10.50	10.76	10.20	9.38		8.97
28	9.05	9.21	9.26	9.27	9.36	9.40	10.52	10.60	10.14	9.36		8.90
29	9.05	9.19	9.30	9.27	9.30	9.40	10.53	10.54	10.13	9.36		9.00
30	9.05	9.18	9.36	9.32	9.30		10.58	10.53	10.07	9.36		9.29
31		9.18		9.35	9.30		10.50		10.06			9.32

Σημ. Στάθμαι ἐκ διαγράμματος

Λεκάνη Ἀξιοῦ
Ποταμός Ἀξιός 1932 - 1933

10. Ἔλλης, ὁδογέφυρα
(ΕΦΑ) Ὑψόμ. «0» πήχεως: —

Ἡμερ.	IX	X	XI	XII	I	II	III	IV	V	VI	VII	VIII
1	9.32	9.09	9.13	9.21	9.20							
2	9.24	9.09	9.13	9.19	9.19							
3	9.20	9.08	9.11	9.19	9.19							
4	9.17	9.08	9.10	9.19	9.19							
5	9.20	9.09	9.12	9.35	9.20							
6	9.10	9.09	9.11	9.36	9.20							
7	9.23	9.08	9.12	9.28	9.20							
8	9.72	9.07	9.13	9.38	9.20							
9	9.64	9.10	9.13	9.30	9.21							
10	9.42	9.11	9.14	9.30	9.20							
11	9.43	9.10	9.14	9.28	9.20							
12	9.34	9.10	9.15	9.30	9.20							
13	9.30	9.10	9.16	9.31	9.24							
14	2.26	9.09	9.16	9.30	9.21							
15	9.25	9.08	9.16	9.28	9.21							
16	9.25	9.08	9.17	9.28	9.21							
17	9.24	9.07	9.20	9.27	9.21							
18	9.20	9.07	9.19	9.25	9.21							
19	9.18	9.07	9.17	9.24	9.21							
20	9.18	9.18	9.16	9.24	9.21							
21	9.17	9.19	9.16	9.24	9.22							
22	9.17	9.13	9.17	9.24	9.27							
23	9.15	9.11	9.17	9.25	9.27							
24	9.14	9.12	9.16	9.24	9.26							
25	9.13	9.15	9.19	9.24	9.24							
26	9.10	9.14	9.18	9.23	9.23							
27	9.10	9.12	9.20	9.22	9.22							
28	9.09	9.13	9.21	9.21	9.21							
29	9.08	9.12	9.20	9.20	9.21							
30	9.07	9.12	9.20	9.20	9.23							
31		9.13		9.20	9.25							

Σημ. Στάθμαι ἐκ διαγράμματος

Λεκάνη Ἀξιοῦ
Ποταμός Ἀξιός 1937 - 1938

10. Ἔλλης, ὁδογέφυρα
(ΕΤΥΕΜ) Ὑψόμ. «0» πήχεως: —

Ἡμερ.	IX	X	XI	XII	I	II	III	IV	V	VI	VII	VIII
1	7.70	8.86	8.90	9.70	9.45	9.50	9.30	9.50	10.05	9.70	8.70	8.30
2	7.70	9.16	8.90	9.65	9.45	9.60	9.25	9.45	10.00	9.70	8.70	8.30
3	7.70	8.86	9.00	9.65	9.40	9.50	9.25	9.45	10.15	9.65	8.65	8.30
4	7.70	8.86	9.10	9.80	9.40	9.45	9.25	9.45	10.15	9.60	8.65	8.30
5	7.70	8.46	9.20	10.65	9.35	9.45	9.25	9.45	10.10	9.60	8.60	8.30
6	7.70	8.66	9.50	11.25	9.35	9.45	9.25	9.50	10.10	9.55	8.60	8.30
7	7.70	8.66	10.20	**11.70**	9.35	9.40	9.20	9.50	10.05	9.55	8.55	8.30
8	7.40	8.66	9.20	11.25	9.35	9.35	9.25	9.50	10.00	9.50	8.55	8.35
9	7.40	8.66	9.70	11.10	9.35	9.35	9.20	9.45	9.95	9.50	8.50	8.40
10	7.40	9.26	9.50	10.95	9.35	9.30	9.20	9.40	9.90	9.45	8.50	8.50
11	7.40	9.16	9.40	10 90	9.35	4.25	9.25	9.40	9.90	9.45	8.50	9.10
12	7.40	8.41	9.30	10.60	9.35	9.25	9.30	9.45	10.25	9.40	8.45	8.90
13	7.40	8.96	9.30	10.35	9.70	9.30	9.30	9.80	10.30	9.35	8.45	8.80
14	7.30	8.66	9.35	10.20	10.00	9.35	9.45	9.80	10.30	9.30	8.40	8.70
15	**7.00**	8.76	9.35	10.10	9.95	9.35	9.45	9.70	10.25	9.30	8.40	8.70
16	7.05	8.66	9.30	10.10	9.80	9.40	9.35	9.85	10.20	9.25	8.35	8.60
17	7.10	8.66	9.25	10.10	9.80	9.40	9.30	10.00	10.15	9.25	8.35	8.60
18	7.30	8.61	9.25	10.15	9.75	9.40	9.30	10.10	10.10	9.20	8.30	4.60
19	7.30	8.56	9.25	10.55	9.70	9.50	9.30	10.10	10.00	9.15	8.30	8.50
20	7.30	8.56	9.30	10.45	9.60	9.55	9.30	10.35	10.00	9.15	8.20	8.50
21	7.30	8.51	9.30	10.30	9.60	9.60	9.30	10.60	9.90	9.10	8.30	8.55
22	7.30	8.90	9.55	10.10	9.50	9.55	9.40	10.70	9.90	9.10	8.60	8.50
23	7.30	8.90	9.50	10.10	9.50	9.45	9.50	10.75	9.90	9.05	8.70	8.45
24	7.30	8.90	9.80	10.10	9.50	9.45	9.50	10.55	9.90	9.00	8.60	8.40
25	7.35	8.85	9.80	9.90	9.45	9.40	9.55	10.40	9.85	8.95	8.60	8.40
26	7.45	8.85	10.20	9.85	9.45	9.35	9.55	10.30	9.80	8.90	8.55	8.35
27	7.50	8.85	10.20	9.80	9.40	9.30	9.60	10.20	9.80	8.90	8.50	8.35
28	7.55	8.80	10.40	9.70	9.40	9.30	9.60	10.15	9.80	8.85	8.45	8.35
29	7.65	8.85	10.05	9.60	9.40		9.60	10.90	9.75	8.80	8.40	8.35
30	7.65	8.80	9.80	9.60	9.40		9.55	10.00	9.70	8.70	8.35	8.35
31		8.80		9.55	9.45		9.55		9.65		8.30	8.35

Λεκάνη Ἀξιοῦ
Ποταμός Ἀξιός

10. Ἔλλης, ὁδογέφυρα
1938 - 1939 (ΕΤΥΕΜ) Ὑψόμ. «0» πήχεως: —

Ἡμερ.	IX	X	XI	XII	I	II	III	IV	V	VI	VII	VIII
1	8.35	8.50	8.80	8.85	9.25	9.60	9.00	10.20	9.60			8.00
2	8.30	8.50	8.90	8.85	9.20	9.60	9.00	10.00	9.55			8.00
3	8.30	8.45	8.80	8.90	9.15	9.55	9.00	9.85	9.55			8.00
4	8.45	8.40	8.80	8.90	9.15	9.50	9.00	9.80	9.55			8.00
5	8.40	8.50	8.80	8.90	9.10	9.45	9.00	9.75	9.55			7.90
6	8.40	8.50	8.75	8.95	9.10	9.40	9.00	9.70	9.75			7.90
7	8.40	8.45	8.75	9.00	9.20	9.35	9.00	9.70	9.95			7.90
8	8.40	8.45	8.70	9.15	9.70	9.30	9.00	9.70	9.75			7.90
9	8.40	8.45	8.70	9.05	9.50	9.30	8.95	9.60	9.65			7.90
10	8.40	8.50	8.70	9.00	9.40	9.25	8.90	9.80	9.55		8.50	7.90
11	8.40	8.50	8.65	9.00	9.30	9.25	8.90	9.85	9.50		8.48	7.85
12	8.35	8.50	8.65	8.95	9.20	9.25	9.00	9.75	9.50		8.46	7.85
13	8.35	8.50	8.65	8.90	9.20	9.15	9.15	9.75	9.50		8.44	7.80
14	8.35	8.50	8.60	8.85	9.20	9.15	9.25	9.70	9.50		8.42	7.80
15	8.35	8.45	8.60	8.80	9.20	9.10	9.25	9.65	9.50		8.40	7.80
16	8.35	8.45	8.60	8.80	9.20	9.10	9.25	9.60	9.45		8.38	7.80
17	8.40	8.45	8.60	8.85	9.20	9.10	9.25	9.60	9.40		8.36	7.80
18	8.40	8.45	8.60	8.85	9.20	9.10	9.25	9.60	9.35		8.35	7.80
19	8.45	8.45	8.60	8.85	9.20	9.05	9.20	9.60	9.30		8.35	7.75
20	8.45	8.45	8.60	8.85	9.15	9.05	9.20	9.60	9.30		8.40	7.75
21	8.50	8.45	8.60	8.90	9.15	9.00	9.20	9.60	9.30		8.40	7.70
22	8.45	8.45	8.60	9.30	9.15	9.00	9.80	9.60	9.30		8.35	7.70
23	8.45	8.45	8.65	9.30	9.15	9.00	9.80	9.60	9.30		8.32	7.65
24	8.40	8.45	8.70	9.40	9.20	9.00	9.80	9.55	9.25		8.30	7.60
25	8.40	8.45	8.70	10.28	9.60	9.00	9.75	9.70	9.20		8.25	7.60
26	8.40	8.45	8.90	10.50	9.50	9.00	9.80	9.90	9.15		8.20	7.60
27	8.40	8.50	8.85	10.30	9.50	9.00	9.80	9.75	9.10		8.18	7.60
28	8.35	8.55	8.85	9.60	9.50	9.00	9.80	9.75	9.05		8.15	7.60
29	8.40	8.55	8.80	9.45	9.55		10.00	9.65	9.00		8.10	7.65
30	8.50	8.70	8.75	9.35	9.60		10.35	9.60	9.00		8.05	7.65
31		8.80		9.35	9.50		10.35		9.00		8.05	7.65

Λεκάνη Ἀξιοῦ
Ποταμός Ἀξιός

10. Ἔλλης, ὁδογέφυρα
1939 - 1940 (ΕΤΥΕΜ) Ὑψόμ. «0» πήχεως: —

Ἡμερ.	IX	X	XI	XII	I	II	III	IV	V	VI	VII	VIII
1	8.10	8.62	9.50	9.08	9.75	9.70	9.70	10.24	9.84	9.64	9.70	8.74
2	8.15	8.75	9.34	9.08	9.60	9.60	9.70	10.12	10.00	9.60	9.66	8.66
3	8.15	8.90	9.20	9.06	9.50	9.65	9.64	10.00	9.98	9.60	9.62	8.62
4	8.20	9.43	9.06	9.04	9.40	9.70	9.70	9.90	9.90	9.86	9.50	8.60
5	8.30	9.20	9.10		9.40	9.80	9.58	9.85	9.86	10.36	9.46	8.60
6	8.40	9.06	9.05		6.40	10.00	9.60	9.76	10.02	10.32	9.40	8.60
7	8.30	8.90	9.16		9.45	10.04	8.70	10.10	10.08	10.42	9.40	8.55
8	8.30	8.85	9.52		9.50	10.05	9.70	10.18	10.28	10.44	9.40	8.50
9	8.32	8.80	9.64		9.50	10.05	9.56	10.38	10.36	10.48	9.30	8.50
10	8.25	8.80	9.46		9.50	10.05	9.50	10.27	10.48	10.38	9.30	8.50
11	8.25	8.70	9.40	9.50	9.45	10.00	9.50	10.56	10.50	10.22	9.60	8.44
12	8.25	8.85	9.32	9.40	9.45	10.05	9.40	10.28	10.33	10.08	9.40	8.44
13	8.25	8.85	9.28	9.45	9.40	10.16	9.50	10.30	10.26	9.98	9.30	8.30
14	8.30	8.85	9.20	9.45	9.35	10.08	9.54	10.30	10.14	9.90	9.26	8.30
15	8.30	8.80	9.24	9.45	9.35	10.05	9.60	10.30	10.08	9.84	9.20	8.24
16	8.30	8.85	9.15	9.45	9.35	10.25	9.74	10.20	10.00	9.80	9.14	8.24
17	8.30	8.80	9.14	9.42	9.35	10.34	9.80	10.12	9.98	9.76	9.10	8.70
18	8.30	8.75	9.14	9.50	9.35	10.18	10.00	10.02	9.96	9.70	9.00	8.50
19	8.30	8.73	9.10	9.58	9.40	10.05	9.97	9.96	9.98	9.70	9.00	8.40
20	8.30	8.70	9.10	9.68	9.70	9.95	9.84	9.90	10.02	9.64	8.90	8.30
21	8.30	8.70	9.36	9.70	10.10	9.70	9.84	9.86	10.02	9.62	8.90	8.24
22	8.30	8.70	9.30	9.71	10.00	9.70	9.84	9.86	10.06	9.70	8.85	8.20
23	8.30	8.67	9.42	9.86	10.25	9.60	9.80	9.92	9.96	9.60	8.80	8.20
24	8.40	8.65	9.34	9.80	10.14	9.60	9.76	9.94	9.90	9.56	8.80	8.30
25	8.40	8.73	9.34	9.70	10.10	9.65	9.70	9.94	9.90	9.42	8.74	8.24
26	8.70	8.75	9.28	9.60	10.10	9.65	9.76	9.90	9.94	9.36	8.74	8.20
27	8.70	9.62	9.32	9.60	10.12	9.68	9.80	9.90	9.98	9.30	8.70	8.16
28	8.68	9.05	9.22	9.70	10.06	9.70	9.84	9.90	9.90	9.60	8.64	8.10
29	8.65	9.40	9.18	9.75	10.00	9.70	10.00	9.90	9.78	9.50	8.64	8.10
30	8.60	9.30	9.12	9.70	9.90		10.16	9.90	9.70	9.50	8.60	8.10
31		9.70		9.75	9.80		10.24		9.64		8.66	8.10

Λεκάνη Ἀξιοῦ — **10. Ἕλλης,** ὁδογέφυρα

Ποταμός Ἀξιός — 1940 - 1941 — (ΕΤΥΕΜ) — Ὑψόμ. «0» πήχεως: —

Ἡμερ.	IX	X	XI	XII	I	II	III	IV	V	VI	VII	VIII
1	8.10	8.00	9.00	8.80	8.60	9.96						
2	8.00	8.00	9.00	9.00	8.60	9 84						
3	8.00	8.00	8.90	8.90	9.50	9.92						8.65
4	8.00	8.00	8.80	8.76	10.20	10.26						8.65
5	8.20	8.00	8.70	8.56	10.40	10.18						8.65
6	8.20	8.00	8.60	8.50	10.50	10.16						8.65
7	8.15	8.00	8.60	8.50	10.34	10.48						8.65
8	8.10	8.00	8.60	8.64	10.14	10.90						8.65
9	8.00	8.00	8.66	9.50	10.00	10.95						8.65
10	8.00	8.00	8.70	9.50	9.96	10.58						8.65
11	8.00	8.00	8.80	9.65	9.94	10.24						8.65
12	8.00	8.00	8.85	9.80	9.90	10.16						8.65
13	8.00	8.00	8.80	9.60	9.70	10.06						8.65
14	8.00	8.00	8.70	9.70	9.50	9.98						8.65
15	8.00	8.00	8.70	9.70	9.60	9.92						8.65
16	8.00	8.00	8.65	9.46	9.68	9.90						8.65
17	8.00	8.00	8.60	9.30	9.80	10.10						8.90
18	8.00	8.00	8.60	9 30	10.40	10.16						8.70
19	8.00	8.00	8.46	9.30	10.36	10.24						8.70
20	8.00	8.00	8 38	9.30	10.20	10.52						8.70
21	8.00	8.00	8.30	9.30	10.14	10.86						8.70
22	8.00	8.00	8.30	9.10	10.00	10.80						8.65
23	8.00	8.00	8.30	9.00	10.00	10.78						8.65
24	8.00	8.00	8.36	8.90	10.04	10.74						8.65
25	8.00	8 10	8.24	8.80	10.30	10.56						8.65
26	8.00	8.30	8.24	8.00	10.36	10.46						8.65
27	8.00	8.46	8.20	8.76	10.36	10.50						8.65
28	8.00	8.60	8.20	8.76	10.38	10.50						6.65
29	8.00	8.60	8 20	8.70	10.34							8.40
30	8.00	8.66	8.20	8.70	10.20							8.45
31		8.90		8.60	10.04							8.45

Λεκάνη Ἀξιοῦ — **10. Ἕλλης,** ὁδογέφυρα

Ποταμός Ἀξιός — 1941 - 1942 — (ΥΣΣΥΕΜ) — Ὑψόμ. «0» πήχεως: —

Ἡμερ.	IX	X	XI	XII	I	II	III	IV	V	VI	VII	VIII
1	8.70	8.80	9.00	9.00		9.50	10.40	10.34				
2	8.85	8.80	9.10	8.95		9.50	10.30	10.20				
3	8.70	8.80	9.10	8.90		9.50	10.30	10.20				
4	8.65	8.75	9.20	8.90		9.50	10.28	10.15				
5	8.65	8.75	9.40	8.90		9.50	10.16	10.10				
6	8.80	8.80	9.50	8.85	10.00	9.50	10.18	10.07				
7	8.85	8.75	9.60	8.85	10.50	9.50	10.18	10.05				
8	8.85	8.75	9.70	8.90	10.50	9.50	10.18	10.05				
9		8.70	9.65	8.90	10.70	9.60	10.18	10.03				
10		8.70	9.50	8.85	10.70	9.60	10.18	10.03				
11		8.70	9.30	8.85	9.70	9.60	10.18	10.02				
12	9.00	8.70	9.30	8 85	9.60	9.65	10.16	10.00				
13	9.00	8.70	9.30	8.80	9.60	9.65	10.00	10.00				
14	9.00	8.70	9.30	8.80	9.55	9.70	9.90	9.97				
15	9 00	8 80	9.30	8.80	9.50	9.90	9.90	9.95				
16	8 80	8.85	9.30	8.80	9.50	10.25	9.85	9.95				
17	8.80	8.85	9.30	8.80	9.50	10.20	9.85	9.90				
18	8 80	8.80	9.30	8.80	9.50	10.20	9.85	9.85				
19	8.80	8.75	9.30	9.00		10.10	9.95	9.85				
20	8.80	8.75	9.20	9.25		10.00	9.95	9.85				
21	8.80	8.75	9.20	10.20		10.00	9.95	9.87				
22	8.80	8.75	9.15	10.50		10.00	9.96	9.80				
23	8.85	8.70	9.15	10.10		9.90	9.95	9.80				
24	8.80	8.75	9.10	9.70		9.80	9.90	9.95				
25	8.80	8.80	9.10	9.70		9.85	9.90	10.10				
26	8.85	8.80	9.10	9.70		10.10	9.90	10.14				
27	8.85	8.90	9.15	9.70		10.50	9.90	10.10				
28	8.85	9.00	9.10	9.70		10.50	9.85	10.65				
29	8.80	9.00	9.10	9.80			9.85	10.70				
30	8.80	9.00	9.10	9.80			9.95	10.75				
31		9.10		9.80			10.30					

Λεκάνη Ἀξιοῦ — **13. Θεσσαλονίκης - Πλατύ,** σιδηροδρομικὴ γέφυρα
Ποταμὸς Ἀξιός — 1928 - 1929 — (ΕΦΑ) Ὑψόμ. «0» πήχεως: —

Ἡμέρ.	IX	X	XI	XII	I	II	III	IV	V	VI	VII	VIII
1								7.98	8.56	8.06	7.54	6.62
2								8.10	8.63	8.09	7.50	6.61
3								8.15	8.66	8.05	7.45	6.60
4								8.15	8.62	8.06	7.42	6.60
5								8.50	8.54	8.00	7.38	6.64
6								8.60	8.47	8.00	7.35	6.65
7								8.64	8.44	8.00	7.32	6.66
8								8.71	8.38	7.90	7.22	6.69
9								8.75	8.32	7.87	7.15	6.70
10								8.65	8.22	7.72	7.06	6.72
11								8.50		7.65	7.00	6.73
12								8.34		7.64	6.92	6.72
13								8.32		7.68	6.88	6.66
14								8.30		7.57	6.82	6.66
15								8.24		7.60	6.80	6.65
16								8.26		7.72	6.81	6.68
17								8.30	8.48	7.77	6.82	6.76
18								8.40	8.57	7.72	6.83	6.82
19								8.54	8.75	7.79	6.84	6.85
20								8.50	8.76	7.78	6.77	6.84
21								8.30	8.56	7.76	6.74	6.81
22								8.20	8.57	7.75	6.72	6.77
23								8.16	8.58	7.75	6.67	6.86
24								8.15	8.62	7.74	6.69	8.36
25								8.30	8.66	7.72	6.68	7.54
26								8.45	8.70	7.67	6.67	8.90
27								8.50	8.58	7.66	6.66	7.76
28								8.41	8.34	7.63	6.64	7.76
29								8.38	8.14	7.57	6.63	7.45
30								8.50	8.08	7.54	6.52	7.30
31									8.04		6.64	7.43

Σημ. Στάθμαι ἐκ διαγράμματος

Λεκάνη Ἀξιοῦ — **13. Θεσσαλονίκης-Πλατύ,** σιδηροδρομικὴ γέφυρα
Ποταμὸς Ἀξιός — 1929 - 1930 — (ΕΦΑ) Ὑψόμ. «0» πήχεως: —

Ἡμέρ.	IX	X	XI	XII	I	II	III	IV	V	VI	VII	VIII
1	7.22	6.98	7.40	7.80	8.05	8.90	7.50	7.67	7.84	7.96	7.76	6.80
2	7.05	2.92	7.35	7.75	7.38	8.60	7.48	7.66	8.07	7.90	7.88	6.79
3	7.08	6.90	7.33	7.72	7.92	8.40	7.44	7.61	8.09	7.85	8.00	6.75
4	7.06	6.90	7.32	7.69	7.92	8.13	7.40	7.56	8.00	7.83	8.11	6.73
5	7.04	6.90	7.30	7.52	7.88	7.96	7.36	7.54	7.91	7.78	7.56	6.72
6	7.03	6.90	7.31	7.56	7.82	7.92	7.46	7.52	7.96	7.70	7.54	6.72
7	7.03	6.91	7.65	7.57	7.77	7.87	7.40	7.49	7.86	7.73	7.47	6.73
8	7.01	6.92	7.46	7.56	7.72	7.84	7.44	7.53	7.80	7.75	7.42	6.70
9	7.00	6.90	7.37	7.53	7.72	8.68	7.43	7.66	7.82	7.76	7.39	6.70
10	6.98	6.90	7.29	7.50	7.76	8.71	7.41	7.66	7.75	7.83	7.37	6.70
11	6.96	6.92	7.40	7.48	7.76	8.50	7.40	7.56	7.95	8.00	7.34	6.68
12	6.95	7.93	7.60	7.41	7.72	8.40	7.54	7.54	7.96	8.20	7.31	6.67
13	6.94	7.00	7.66	7.36	7.70	8.28	7.63	7.54	7.85	8.27	7.28	6.66
14	6.98	7.10	7.73	7.32	7.73	8.10	7.65	7.47	7.85	8.23	7.27	6.65
15	6.97	7.20	7.66	7.37	7.77	8.02	7.69	7.52	7.81	8.00	7.26	6.63
16	6.95	7.16	7.67	7.37	7.77	7.94	7.69	7.48	7.79	7.83	7.20	6.62
17	6.98	7.04	7.90	7.48	7.75	7.89	7.65	7.62	7.76	7.80	7.17	6.62
18	7.00	7.02	8.05	7.51	7.71	7.83	7.65	7.62	7.74	8.10	7.14	6.64
19	7.11	7.03	7.92	7.50	7.62	7.81	7.68	8.35	8.00	8.12	7.13	6.63
20	7.14	7.04	8.26	7.50	7.60	7.77	7.76	8.36	8.24	7.90	7.12	6.62
21	7.09	7.03	**8.90**	7.85	7.54	7.75	7.88	8.37	8.46	8.10	7.11	6.61
22	7.05	7.03	8.40	8.04	7.50	7.73	7.95	8.05	8.50	8.16	7.10	**6.60**
23	7.04	7.07	8.24	7.80	7.48	7.70	8.04	8.05	8.42	8.23	7.08	6.64
24	7.27	7.10	8.14	8.00	7.42	7.68	7.93	7.99	8.28	8.25	7.08	6.66
25	7.10	7.45	8.08	8.10	7.36	7.66	7.93	8.02	8.13	8.12	7.02	6.64
26	7.03	7.54	8.02	8.06	7.35	7.64	7.86	7.98	8.12	8.03	6.98	6.64
27	7.04	7.61	7.92	8.10	7.39	7.62	7.84	7.86	8.04	8.00	6.90	6.64
28	7.21	7.56	7.86	8.03	7.44	7.59	7.76	7.84	8.01	7.88	6.84	6.64
29	7.17	7.45	7.85	8.06	7.46		7.76	7.82	8.26	7.78	6.80	6.64
30	7.05	7.56	7.84	8.04	8.20		7.72	7.81	8.24	7.78	6.80	6.64
31		7.48		8.04	8.65		7.71		8.17		6.80	6.64

Σημ. Στάθμαι ἐκ διαγράμματος

Λεκάνη Ἀξιοῦ
Ποταμός Ἀξιός

13. Θεσσαλονίκης - Πλατύ, σιδηροδρομική γέφυρα
1930 - 1931 (ΕΦΑ) Ὑψόμ. «0» πήχεως: —

Ἡμερ.	IX	X	XI	XII	I	II	III	IV	V	VI	VII	VIII
1	6.64	6.93	7.28	7.16								
2	6.64	6.97	7.27	7.16								
3	6.63	6.94	7.98	7.16								
4	6.62	6.98	7.05	7.16								
5	6.60	6.98	7.08	7.13								
6	6.60	6.92	7.15	7.28								
7	6.62	6.85	7.86	7.40								
8	6.64	6.85	7.87	7.49								
9	6.64	6.90	7.75	7.58								
10	6.64	6.88	7.40	7.56								
11	6.66	6.88	7.38	7.50								
12	6.66	6.92	7.38	7.45								
13	6.66	6.94	7.38	7.54								
14	6.67	6.95	7.38	7.56								
15	6.67	6.96	7.25	7.49								
16	6.67	6.97	7.22	7.44								
17	6.62	6.98	7.22	7.60								
18	6.63	6.99	7.22	8.25								
19	6.63	6.99	7.22	8.14								
20	6.85	7.00	7.20	7.96								
21	6.86	7.00	7.20	7.85								
22	6.81	7.04	7.20	8.05								
23	6.81	7.05	7.20	8.15								
24	6.91	7.05	7.22	8.16								
25	6.92	7.08	7.19	8.10								
26	6.86	7.35	7.16	8.10								
27	6.83	7.35	7.16	8.08								
28	6.83	7.35	7.16	8.10								
29	6.99	7.45	7.16	8.00								
30	6.99	7.50	7.16	8.00								
31		7.53		7.95								

Σημ. Στάθμαι ἐκ διαγράμματος

Λεκάνη Ἀξιοῦ
Ποταμός Ἀξιός

13. Θεσσαλονίκης - Πλατύ, σιδηροδρομική γέφυρα
1937 - 1938 (ΕΤΥΕΜ) Ὑψόμ. «0» πήχεως: —

Ἡμερ.	IX	X	XI	XII		II	III	IV	V	VI	VII	VIII
1	6.05	6.20	6.40	6.70	6.70	6.50	6.53	6.60	7.40	6.90	6.30	6.00
2	6.05	6.20	6.40	6.70	6.70	6.50	6.50	6.60	7.40	6.90	6.30	6.00
3	**6.00**	6.20	6.40	6.80	6.50	6.70	6.50	6.60	7.50	6.90	6.40	6.00
4	6.00	6.20	6.40	6.90	6.50	6.70	6.50	6.60	7.50	6.90	6.30	6.00
5	6.00	6.20	6.50	7.30	6.50	6.70	6.40	6.50	7.35	6.90	6.30	6.00
6	6.15	6.20	7.35	8.20	6.40	6.60	6.40	6.50	7.40	7.10	6.30	6.00
7	6.15	6.20	7.35	8.90	6.40	6.50	6.40	6.50	7.40	7.00	6.30	6.00
8	6.10	6.20	6.90	8.50	6.40	6.40	6.40	6.40	7.30	6.90	6.25	6.20
9	6.05	6.40	6.80	8.30	6.40	6.40	6.40	6.40	7.30	6.80	6.20	6.40
10	6.00	6.80	6.75	8.15	6.40	6.40	6.40	6.40	7.30	6.80	6.20	6.60
11	6.00	6.80	6.70	7.90	6.40	6.30	6.50	6.40	7.50	6.75	6.15	6.90
12	6.00	6.80	6.70	7.70	6 60	6.30	6.50	6.50	7.50	6.75	6.15	6.70
13	6.20	6.50	6.80	7.60	7.10	6.40	6.50	6.50	7.75	6.70	6.10	6.60
14	6.20	6.45	6.80	7.40	7.35	6.50	6.60	6.50	7.80	6.70	3.10	6.50
15	6.15	6.40	6.70	7.35	7.20	6.50	6.70	6.50	7.80	6.70	6.10	6.40
16	6.15	6.40	6.70	7.35	7.00	6.50	6.70	6.70	7.70	6.65	6.10	6.40
17	6.15	6.40	6.70	7.45	7.00	6.60	6.60	7.30	7.60	6.60	6.10	6.30
18	6.15	6.35	6.70	7.35	7.00	6.60	6.50	7.30	7.50	6.50	6.10	6.30
19	6.15	6.30	6.70	7.20	7.00	6.90	6.50	7.40	7.50	6.50	6.10	6.20
20	6.15	6.30	6.70	7.65	6.90	6.90	6.50	7.80	7.40	6.50	6 10	6.20
21	6.15	6.30	6.80	7.55	6.80	6.80	6.60	8.00	7.30	6.40	6.20	6.20
22	6.15	6.30	6.70	7.20	6.80	6.70	6.70	**8.10**	7.30	6.40	6.20	6.10
23	6.15	6.30	6.60	7.30	6.70	6.60	6.70	8.10	7.20	6.40	6.30	6.10
24	6.25	6.30	6.55	7.30	6.70	6.50	6.80	8.00	7.20	6.40	6.15	6·05
25	6.25	6.30	6.75	7.30	6.60	6.50	6.80	7.80	7.35	6.40	6.15	6.00
26	6.25	6.30	6.95	7.30	6.50	6.50	6.80	7.60	7.35	6.30	6.10	6.00
27	6.20	6.30	6.95	7.30	6.40	6.50	6.80	7.50	7.20	6.30	6.00	6.00
28	6.20	6.30	6.80	6.70	6.40	6.50	6.90	7.40	7.10	6.30	6.00	6.00
29	6.15	6.30	6.80	6.70	6.40		6.90	7.40	7.00	6.30	6.00	6.00
30	6.15	6.30	6.70	6.70	6.40		6.80	7.40	6.90	6.30	6.00	6.00
31		6.40		6.70	6.40		6.70		6.90		6.00	6.00

Λεκάνη Ἀξιοῦ
Ποταμὸς Ἀξιός

13. Θεσσαλονίκης - Πλατύ, σιδηροδρομικὴ γέφυρα
1938 - 1939 (ΕΤΥΕΜ.) Ὑψόμ. «0» πήχεως: —

Ἡμερ.	IX	X	XI	XII	I	II	III	IV	V	VI	VII	VIII
1	6.00	5.90	6.40	6.15	6.60	6.90	6.40	7.55				
2	6.00	5.90	6.35	6.15	6.60	6.90	6.40	7.40				
3	6.00	5.90	6.30	6.15	6.50	6.90	6.40	7.30				
4	6.00	5.90	6.30	6.15	6.50	6.80	6.40	7.20				
5	6.00	5.90	6.20	6.15	6.60	6.80	6.40	7.20				
6	6.00	5.90	6.20	6.15	6.50	6.75	6.40	7.20				
7	6.00	5.90	6.20	6.15	6.50	6.70	6.40	7.20				
8	6.00	5.90	6.20	6.15	6.80	6.70	6.40	7.20				
9	6.00	5.90	6.20	6.15	6.80	6.70	6.40	7.20				
10	6.00	5.90	6.15	6.20	6.70	6.70	6.40	7.20				
11	6.00	5.90	6.15	6.20	6.65	6.60	6.40	7.20				
12	6.00	5.90	6.15	6.20	6.65	6.60	6.40	7.20				
13	6.00	5.85	6.15	6.20	6.65	6.60	6.40	7.10				
14	6.00	5.85	6.15	6.20	6.65	6.60	6.55	7.10				
15	6.00	5.85	6.15	6.20	6.65	6.60	6.80	7.10				
16	6.00	5.85	6.15	6.40	6.65	6.50	6.80	7.10				
17	6.00	5.85	6.15	6.40	6.65	6.50	6.80	7.10				
18	5.90	5.85	6.15	6.40	6.65	6.50	6.80	7.10				
19	5.90	5.85	6.15	6.40	6.65	6.50	6.70	7.00				
20	5.90	5.85	6.15	6.40	6.65	6.50	6.70	7.00				
21	5.90	5.85	6.15	6.40	6.65	6.45	7.70	7.00				
22	5.90	5.85	6 15	6.40	6.65	6.45	7.20	7.00				
23	5.90	5.85	6.15	7.40	6.75	6.40	7.10	7.00				
24	5.90	5.85	6.15	7.10	6.90	6.40	7.10	7.20				
25	5.90	5.85	6.25	7.60	6.90	6.40	7.10	7.30				
26	5.90	5.85	6.30	7.70	6.80	6.40	7.10	7.30				
27	5.90	5.85	6.30	7.30	6.80	6.40	7.10	7.20				
28	5.90	5.85	6.25	7.10	6.95	6.40	7.10	7.10				
29	5.90	6.00	6.15	6.90	6.95		7.40	7.10				
30	5.90	6.40	6.15	6.80	6.95		7.70					
31		6.40		6.70	6.85		7.70					

Λεκάνη Ἀξιοῦ
Ποταμὸς Ἀξιός

13. Θεσσαλονίκης - Πλατύ, σιδηροδρομικὴ γέφυρα
1939 - 1940 (ΕΤΥΕΜ) Ὑψόμ. «0» πήχεως: —

Ἡμερ.	IX	X	XI	XII	I	II	III	IV	V	VI	VII	VIII
1	6.03	6.83	6.28	6.40	7.10		7.12	7.55	7.20	7.06	7.10	
2	6.08	6.93	6.28	6.40	6.95		7.12	7.44	7.42	7.00	7.08	
3	6.08	7.03	6.23	6.45	6.85		7.06	7.48	7.38	7.00	7.00	
4	6.13	7.23	6.23	6.45	6.85		7.12	7.26	7.28	7.28	6.90	
5	6.28	7.13	6.23	6.45	6.85		7.02	7.24	7.26	7.76	6.86	
6	6.33	7.03	6.18	6.45	6.75		7.06	7.18	7.40	7.70	6.80	
7	6.23	6.83	6.18	6.50	6.75		7.10	7.33	7.58	7.82	6.80	
8	6.23	6.53	7.03	6.60	6.80		7.10	7.44	7.68	7.86	6.80	
9	6.23	6.53	6.93	6.80	6.85		7.04	7.76	7.76	7.90	6.74	
10	6.18	6 48	6.83	7.20	6.85		7.00	7.60	7.90	7.78	6.74	
11	6.18	6.48	6.83	7.10	6.80		7.00	7.94	7.90	7.68	7.10	
12	6.18	6.43	6.83	6 90	6.80		6.90	7.70	7.78	7.46	6.90	
13	6.18	6.53	6.83	6.80	6.63		6.94	7.74	7.64	7.36	6.80	
14	6.23	6.53	6.73	6.90	6.68		6.96	7.74	7.52	7.28	6.78	
15	6.23	6.53	6.83	6.90	6.63		7.02	7.74	7.52	7.20	6.70	
16	6.23	6.53	6.83	6.95	6.63		7.08	7.62	7.42	7.18	6.62	
17	6.23	6.53	6.93	7.00	6.63		7.18	7.54	7.38	7.10	6.60	
18	6.23	6.38	6.93	7.05	6.63	7.64	7.36	7.48	7.36	7.10	6.50	
19	6.23	6.33	6.73	7.10	6.63	7.52	7.34	7.40	7.38	7.10	6.50	
20	6.23	6.33	6.63	7.20	6.63	7.38	7.26	7.30	7.44	7.04	6.40	
21	6.23	6.33	6.93	7.30	7.33	7.20	7.24	7.28	7.48	7 02	6.40	
22	6.23	6.28	7.03	7.45	7.33	7.20	7 24	7.28	7.48	7.10	6.34	
23	6.23	6.28	7.13	7.70	7.65	7.00	7.20	7.32	7.36	7.00	6.30	
24	6.33	6.33	7.23	7.63	7.65	7.04	7 15	7.32	7.28	6.94	6.30	
25	6.33	6.33	7.13	7.53	7.35	7.06	7.12	7.30	7.28	6.90	6.24	
26	6.73	6.33	7.03	7.35	7.85	7.06	7.18	7·28	7.34	6.80	6.24	
27	6.63	7.13	7.03	7.15	7.65	7.08	7.20	7.28	7.36	6.72	6.20	
28	6.63	6.78	6.93	7.10	7.45	7.08	7.20	7.28	7.28	7.00	6.16	
29	6.63	6.63	6.93	7.15	7.40	7.12	7.36	7.28	7.18	6.96	6.16	
30	6.73	6.43	6.83	7.30	7.15		7.50	7.28	7.08	6.96	6.10	
31		6.38		7.25	7.05		7.56		7.00		6.18	

Λεκάνη Ἀξιοῦ
Ποταμός Ἀξιός

13. Θεσσαλονίκης - Πλατύ, σιδηροδρομική γέφυρα
1940 - 1941 (ΕΤΥΕΜ) Ὑψόμ. «0» πήχεως: —

Ἡμερ.	IX	X	XI	XII	I	II	III	IV	V	VI	VII	VIII
1												
2												
3												
4												5.90
5												5.90
6												5.90
7												5.90
8												5.90
9												5.90
10												5.90
11												5.90
12												5.90
13												5.90
14												5.90
15												5.90
16												5.90
17												5.90
18												6.40
19												6.00
20												5.90
21												5.85
22												5.80
23												5.85
24												5.90
25												5.90
26												5.90
27												5.90
28												5.90
29												5.90
30												5.40
31												5.40
												5.40

Λεκάνη Ἀξιοῦ
Ποταμός Ἀξιός

13. Θεσσαλονίκης - Πλατύ, σιδηροδρομική γέφυρα
1941 - 1942 (ΥΣΣΥΕΜ) Ὑψόμ. «0» πήχεως: —

Ἡμερ.	IX	X	XI	XII	I	II	III	IV	V	VI	VII	VIII
1	5.70	6.30	6.55	6.60		7.15	8.20	7.97				
2	5.85	6.30	6.60	6.50		7.15	7.90	7.85				
3	5.60	6.30	6.65	6.50		7.15	7.90	7.80				
4	5.60	6.25	6.80	6.50		7.15	7.85	7.70				
5	5.65	6.30	7.00	6.50		7.15	7.70	7.70				
6	5.75	6.30	7.05	6.50		7.15	7.62	7.70				
7	5.75	6.25	7.15	6.50		7.15	7.65	7.65				
8	5.80	6.20	7.25	6.50		7.15	7.65	7.65				
9		6.20	7.20	6.50		7.20	7.65	7.60				
10		6.20	7.10	6.45		7.25	7.65	7.60				
11		6.20	7.00	6.45		7.25	7.65	7.55				
12	6.15	6.20	7.00	6.40		7.25	7.65	7.55				
13	6.15	6.20	7.00	6.40		7.30	7.60	7.55				
14	6.20	6.20	7.00	6.40		7.40	7.60	7.50				
15	6.40	6.35	7.00	6.40		7.85	7.60	7.50				
16	6.20	6.35	7.00	6.40		7.80	7.55	7.50				
17	6.20	6.35	7.05	6.40		7.80	7.55	7.50				
18	6.20	6.30	7.00	6.40		7.70	7.55	7.45				
19	6.20	6.30	7.00	6.60		7.60	7.65	7.40				
20	6.20	6.30	6.95	6.80		7.65	7.65	7.45				
21	6.20	6.30	6.90	7.75		7.60	7.65	7.45				
22	6.20	6.30	6.90	8.00		7.50	7.65	7.40				
23	6.30	6.25	6.90	7.60		7.45	7.65	7.40				
24	6.25	6.35	6.80	7.30		7.50	7.60	7.55				
25	6.25	6.40	6.80	7.30		7.70	7.60	7.70				
26	6.30	6.40	6.80	7.30		8.10	7.60	7.70				
27	6.35	6.50	6.80	7.25		8.15	7.60	7.70				
28	6.35	6.50	6.75	7.30		8.10	7.55	8.20				
29	6.30	6.55	6.70	7.30			7.55	8.30				
30	6.30	6.55	6.70	7.30			7.65	8.35				
31		6.60		7.25			7.92					

Λεκάνη Ἀξιοῦ
Ποταμὸς Ἀξιός — 1938 - 1939

16. Χαλάστρα (Κουλακιά), ὁδογέφυρα
(ΕΤΥΕΜ) Ὑψόμ. «0» πήχεως: —

Ἡμερ.	IX	X	XI	XII	I	II	III	IV	V	VI	VII	VIII
1	1.02		1.20	1.60	1.65	2.65	1.80			1.98		
2	1.00		1.20	1.62	1.60	2.68	1.82			2.00		
3	1.00		1.30	1.62	1.60	2.67	1.83			2.10		
4	1.00		1.30	1.60	1.60	2.67	1.80			2.25		
5	1.15		1.30	1.60	1.62	2.05	1.78			2.40		
6	1.10		1.30	1.60	1.62	1.85	1.78			2.35		
7	1.05		1.32	1.65	1.70	1.80	1.80			2.30		
8	1.10		1.33	1.65	1.80	1.70	1.80			2.20		
9	1.10		1.30	1.68	2.60	1.70	1.82			2.18		
10	1.10		1.31	1.68	2.05	1.68	1.82			2.14		
11	1.05		1.32	1.65	1.80	1.68	1.80			2.10		
12	1.05		1.34	1.65	1.75	1.65	1.81			2.05		
13	1.05		1.40	1.63	1.63	1.55	1.82			2.00		
14	1.05		1.40	1.60	1.60	1.52	2.00			2.00		
15	1.00		1.40	1.60	1.60	1.53	2.25			1.95		
16	1.10		1.50	1.60	1.60	1.50	2.27			2.05		
17	1.20		1.50	1.60	1.58	1.50	2.22			2.00		
18	1.10		1.40	1.60	1.58	1.48	2.20			2.05		
19	1.15		1.50	1.62	1.58	1.46	2.18			2.00		
20	1.15		1.38	1.62	1.60	1.46	2.20			2.00		
21	1.17		1.40	1.62	1.60	1.47	2.25			1.95		
22	1.20		1.50	1.80	1.60	1.45	3.38					
23	1.20		1.50	1.90	1.60	1.43	3.35					
24	1.25		1.60	1.95	1.61	1.40	3.20					
25	1.25		1.50		1.61	1.38	3.00					
26	1.25		1.60		1.60	1.38	3.00					
27	1.20		1.60		1.60	1.38	3.30					
28	1.20		1.62		1.60	1.38	3.40					
29	1.20		1.62		1.60		3.60					
30	1.15		1.65		1.60							
31					1.63							

Λεκάνη Ἀξιοῦ
Ποταμὸς Ἀξιός — 1939 - 1940

16. Χαλάστρα (Κουλακιά), ὁδογέφυρα
(ΕΤΥΕΜ) Ὑψόμ. «0» πήχεως: —

Ἡμερ.	IX	X	XI	XII	I	II	III	IV	V	VI	VII	VIII
1				2.00	2.70	3.10	2.95	3.65	3.25	2.90	2.90	2.34
2				2.00	2.60	3.00	3.00	3.55	3.40	2.85	3.10	2.26
3				2.05	2.40	3.00	2.95	3.40	3.40	2.80	2.90	2.22
4				2.05	2.40	3.05	2.90	3.30	3.30	3.25	2.80	2.20
5				2.05	2.40	3.20	2.85	3.20	3.25	3.75	2.70	2.20
6				2.05	2.50	3.35	2.80	3.15	3.35	3.70	2.60	2.15
7				2.10	2.60	3.50	2.80	3.60	3.65	3.70	2.65	2.15
8				2.20	2.65	3.50	2.85	3.65	3.70	3.75	2.75	2.10
9				2.40	2.60	3.50	2.80	3.75	3.75	3.80	2.55	2.10
10				2.80	2.50	3.60	2.75	3.65	3.80	3.75	2.45	2.10
11				2.70	2.50	3.60	2.75	3.70	3.85	3.60	2.70	2.04
12				2.50	2.50	3.65	2.70	3.60	3.80	3.50	2.65	2.04
13				2.40	2.50	3.65	2.70	3.65	3.70	3.40	2.55	1.90
14				2.50	2.40	3.60	2.75	3.70	3.65	3.30	2.40	1.90
15				2.50	2.30	3.60	2.80	3.65	3.55	3.25	2.30	1.84
16				2.55	2.30	3.70	2.85	3.60	3.45	3.15	2.25	1.84
17				2.60	2.30	2.70	3.05	3.65	3.40	3.05	2.15	2.30
18				2.65	2.30	3.70	3.35	3.55	3.35	3.00	2.10	2.10
19				2.70	2.40	3.60	3.30	3.45	3.40	2.95	2.05	2.00
20				2.80	3.00	3.50	3.15	3.40	3.45	2.90	2.00	1.90
21				2.90	3.50	3.45	3.10	3.35	3.50	2.80	1.95	1.84
22				3.05	3.50	3.40	3.15	3.35	3.45	2.75	1.90	1.80
23				3.30	3.65	3.20	3.20	3.40	3.35	2.85	1.85	1.80
24				3.10	3.70	3.10	3.15	3.45	3.25	2.80	1.80	1.90
25				2.95	3.70	2.95	3.15	3.40	3.25	2.70	1.75	1.84
26				2.75	3.60	2.90	3.10	3.35	3.25	2.60	1.70	1.80
27				2.70	3.60	2.95	3.15	3.30	3.35	2.50	1.70	1.76
28				2.75	3.60	3.05	3.15	3.25	3.30	2.60	1.65	1.70
29				2.75	3.55	3.05	3.40	3.30	3.20	2.55	1.65	1.70
30				2.90	3.45		3.60	3.25	3.05	2.55	1.65	1.70
31				2.85	3.30		3.70		3.00		1.70	1.70

Λεκάνη Ἀξιοῦ
Ποταμός Ἀξιός 1940 - 1941

16. Χαλάστρα (Κουλακιά), ὁδογέφυρα
(ΕΤΥΕΜ) Ὑψόμ. «0» πήχεως: —

Ἡμερ.	IX	X	XI	XII	I	II	III	IV	V	VI	VII	VIII
1	1.70	1.80	2.60	2.20								
2	1.60	1.80	2.50	2.40								
3	1.60	1.80	2.40	2.30								
4	1.60	1.80	2.20	2.25								
5	1.80	1.80	2.05	2.15								
6	1.80	1.80	2.00	2.05								
7	1.75	1.80	1.95	2.00								
8	1.70	1.80	1.90	2.00								
9	1.60	1.80	1.95	1.95								
10	1.60	1.80	2.00	2.20								
11	1.60	1.80	2.20	2.70								
12	1.60	1.80	2.40	3.15								
13	1.60	1.80	2.35	3.00								
14	1.60	1.80	2.25	3.30								
15	1.60	1.80	2.15	3.10								
16	1.60	1.80	2.05	2.90								
17	1.60	1.80	2.05	2.70								
18	1.60	1.80	2.00	2.50								
19	1.60	1.80	2.00	2.40								
20	1.60	1.80	2.00									
21	1.60	1.80	1.95									
22	1.60	1.80	1.95									
23	1.60	1.80	1.95									
24	1.60	1.80	1.90									
25	1.60	1.80	1.90									
26	1.60	2.50	1.95									
27	1.60	2.80	1.90									
28	1.60	2.10	1.90									
29	1.60	2.05	1.90									
30	1.60	2.10	1.95									
31		2.50										

Λεκάνη Ἀξιοῦ
Κυρία Ἀποχετευτική Διῶρυξ (ΚΑΔ) 1937 - 1938

19. Ἀρτζάν, γέφυρα
(ΕΤΥΕΜ) Ὑψόμ. «0» πήχεως: —

Ἡμερ.	IX	X	XI	XII	I	II	III	IV	V	VI	VII	VIII
1	19.08	18.90	18.85	20.58	20.06	19.64	19.38	19.10				
2	19.06	19.10	18.90	20.52	20.05	19.62	19.38	19.10				
3	19.06	19.15	18.92	20.48	20.04	19.62	19.37	19.08				
4	19.05	19.10	19.10	20.45	19.98	19.60	19.35	19.08				
5	19.04	19.10	19.26	20.60	19.88	19.60	19.34	19.10				
6	19.02	19.10	19.51	20.65	19.60	19.58	19.32	19.10				
7	19.00	19.10	19.70	20.70	19.52	19.58	19.30	19.10				
8	18.98	19.08	19.71	20.70	19.54	19.50	19.30	19.08				
9	18.97	19.08	19.58	20.65	19.62	19.50	19.30	19.06				
10	18.96	19.08	19.58	20.58	19.73	19.45	19.30	19.06				
11	18.96	19.07	19.45	20.56	19.74	19.45	19.30	19.04				
12	18.96	19.05	19.40	20.50	19.75	19.40	19.30	19.06				
13	18.96	19.03	19.32	20.44	19.80	19.59	19.30	20.08				
14	18.95	18.90	19.30	20.40	19.98	19.57	19.28	20.22				
15	18.94	18.90	19.36	20.34	19.98	19.57	19.28	20.24				
16	18.94	18.90	19.29	20.30	19.94	19.56	19.28	20.20				
17	18.93	18.90	19.26	20.27	19.86	19.56	19.26	20.15				
18	18.92	18.90	19.26	20.27	19.84	19.56	19.26	20.10				
19	18.91	18.90	19.28	20.32	19.82	19.55	19.26	20.02				
20	18.90	18.90	19.24	20.32	19.79	19.55	19.26	20.10				
21	18.90	18.90	19.26	20.26	19.76	19.54	19.26	20.05				
22	18.90	18.90	19.27	20.20	19.70	19.52	19.26	20.05				
23	18.90	18.88	19.45	20.16	19.70	19.50	19.24	20.03				
24	18.90	18.88	19.46	20.15	19.68	19.46	19.24	20.15				
25	18.90	18.88	19.42	20.14	19.68	19.44	19.24	20.17				
26	18.90	18.88	20.16	20.13	19.67	19.42	19.20	20.15				
27	18.90	18.88	20.68	20.10	19.65	19.40	19.18	20.10				
28	18.90	18.88	20.70	20.06	19.64	19.40	19.16	20.10				
29	18.90	18.88	20.67	20.05	19.64		19.16	20.05				
30	18.90	18.88	20.66	20.14	19.62		19.13	19.95				
31		18.90		20.08	19.64		19.16					

Λεκάνη Ἀξιοῦ

Κυρία Ἀποχετευτικὴ Διῶρυξ (ΚΑΔ) 1937 - 1938

20. Λιμνότοπος, ἀνάντη, ρουφράκτου (ΚΑΔ)

(ΕΤΥΕΜ) Ὑψόμ. «0» πήχεως: —

Ἡμερ.	IX	X	XI	XII	I	II	III	IV	V	VI	VII	VIII
1									19.65	18.93	18.70	18.34
2									19.61	18.85	18.68	18.34
3									19.63	18.78	18.68	18.34
4									19.61	18.83	18.64	18.30
5									19.57	18.87	18.62	18.30
6									19.47	18.96	18.60	18.30
7									19.40	18.94	18.57	18.30
8									19.36	18.91	18.54	18.32
9									19.32	18.89	18.52	18.32
10									19.29	18.89	18.50	18.40
11									19.33	18.89	18.50	18.40
12									19.44	18.88	18.50	18.38
13									19.48	18.88	18.48	18.34
14									19.57	18.87	18.48	18.34
15									19.51	18.87	18.48	18.32
16									19.45	18.87	18.47	18.30
17									19.39	18.87	18.46	18.30
18									19.32	18.87	18.46	18.28
19									19.28	18.86	18.46	18.28
20									19.24	18.85	18.52	18.26
21									19.18	18.83	18.51	18.26
22									19.16	18.80	18.50	18.26
23									19.13	18.79	18.48	18.26
24									19.13	18.75	18.46	18.26
25									19.14	18.73	18.44	18.26
26									19.09	18.72	18.42	18.26
27									19.04	18.71	18.40	18.26
28									19.01	18.71	18.40	18.26
29									18.95	18.71	18.39	18.26
30									18.88	18.71	18.38	18.50
31									18.85		18.37	18.56

Λεκάνη Ἀξιοῦ

Κυρία Ἀποχευτευτικὴ Διῶρυξ (ΚΑΔ) 1938 - 1939

20. Λιμνότοπος, ἀνάντη ρουφράκτου (ΚΑΔ)

(ΕΤΥΕΜ) Ὑψόμ. «0» πήχεως: —

Ἡμερ.	IX	X	XI	XII	I	II	III	IV	V	VI	VII	VIII
1	18.70	18.16	18.30	18.39	19.95	19.86	18.86	19.68	19.40	18.38	18.24	18.10
2	18.75	18.16	18.40	18.41	19.91	19.79	18.85	19.61	19.34	18.48	18.25	18.10
3	18.80	18.17	18.47	18.53	19.81	19.77	18.85	19.55	19.29	18.60	18.25	18.10
4	18.82	18.17	18.47	18.55	19.75	19.75	18.84	19.51	19.22	18.66	18.28	18.10
5	18.85	18.20	18.44	18.71	19.67	19.75	18.81	19.47	19.19	18.72	18.32	18.09
6	18.90	18.20	18.44	19.01	19.63	19.75	18.78	19.43	19.21	18.68	18.36	18.09
7	18.90	18.20	18.41	18.78	19.63	19.73	18.76	19.41	19.17	18.72	18.41	18.09
8	18.90	18.20	18.41	18.69	20.27	19.45	18.75	19.38	19.15	18.64	18.40	18.09
9	18.90	18.20	18.39	18.68	20.29	19.38	18.75	19.38	19.16	18.59	18.38	18.09
10	18.90	18.20	18.36	18.65	20.16	19.33	18.77	19.37	19.09	18.60	18.37	18.09
11	18.70	18.20	18.36	18.64	20.06	19.31	18.72	19.36	19.02	18.55	18.35	18.09
12	18.40	18.20	18.35	18.63	19.96	19.29	18.69	19.30	18.95	18.52	18.34	18.08
13	18.20	18.20	18.35	18.61	19.87	19.27	18.63	19.23	18.87	18.49	18.31	18.08
14	18.20	18.20	18.35	18.59	19.81	19.20	18.78	19.18	18.87	18.47	18.30	18.08
15	18.20	18.20	18.35	18.59	19.75	19.20	19.17	19.15	18.77	18.44	18.29	18.08
16	18.20	18.20	18.34	18.57	19.71	19.18	19.00	19.13	18.70	18.40	18.27	18.08
17	18.18	18.20	18.34	18.57	19.65	19.08	18.88	19.11	18.66	18.42	18.26	18.08
18	18.18	18.20	18.34	18.83	19.61	18.97	18.85	19.11	18.63	18.45	18.25	18.08
19	18.18	18.20	18.34	18.75	19.56	18.95	18.81	19.08	18.62	18.48	18.25	18.07
20	18.18	18.20	18.35	18.81	19.51	18.94	18.79	19.05	18.60	18.45	18.24	18.07
21	18.18	18.20	18.35	19.55	19.50	18.93	19.72	19.08	18.56	18.44	18.21	18.07
22	18.16	18.20	18.35	19.66	19.45	18.93	19.52	19.11	18.53	18.41	18.20	18.07
23	18.16	18.20	18.35	19.69	19.41	18.89	19.55	19.13	18.51	18.42	18.18	18.07
24	18.16	18.20	18.36	20.41	19.38	18.87	19.31	19.15	18.50	18.42	18.14	18.06
25	18.16	18.20	18.38	**20.49**	19.71	18.86	19.27	19.72	18.47	18.40	18.11	18.06
26	18.16	18.20	18.41	20.39	19.89	18.86	19.63	19.78	18.42	18.38	18.08	18.06
27	18.16	18.25	18.39	20.28	19.85	18.82	19.63	19.74	18.36	18.36	18.06	18.10
28	18.16	18.27	18.38	20.16	19.78	18.83	19.53	19.67	18.38	18.33	**18.04**	18.16
29	18.16	18.27	18.37	20.03	19.68		19.75	19.60	18.38	18.30	18.04	18.30
30	18.16	18.27	18.37	20.01	19.63		19.81	19.51	18.36	18.27	18.06	18.38
31		18.27		20.01	19.61		19.78		18.35		18.10	18.42

Λεκάνη Ἀξιοῦ

Κυρία Ἀποχετευτική Διῶρυξ (ΚΑΔ) 1939 - 1940

20. Λιμνότοπος, ἀνάντη ρουφράκτου (ΚΑΔ) (ΕΤΥΕΜ) Ὑψόμ. «0» πήχεως: —

Ἡμερ.	IX	X	XI	XII	I	II	III	IV	V	VI	VII	VIII
1	18.42	18.50	18.92	18.92	(1)	19.92	19.61	19.72	19.90		19.59	19.31
2	18.42	18.52	18.85	18.89		19.97	19.60	19.67	19.90		19.65	19.48
3	18.42	18.52	18.78	18.85		20.04	19.57	19.63	19.88		19.62	19.51
4	18.42	18.70	18.76	18.85		20.04	19.55	19.62	19.88		19.57	19.49
5	18.40	18.68	18.75	18.86		19.98	19.53	19.58	19.86		19.57	19.46
6	18.40	18.63	18.76	18.88		19.96	19.50	19.59	19.85		19.68	19.38
7	18.40	18.60	18.76	18.87	19.55	19.94	19.54	19.76	19.90		19.79	19.35
8	18.40	18.60	18.82	18.88	19.70	19.91	19.57	19.88	19.93		19.90	19.31
9	18.40	18.60	18.90	18.94	19.76	19.90	19.59	19.96	19.95		19.91	19.23
10	18.40	18.55	18.84	19.04	19.74	19.87	19.57	19.91	20.00		19.89	19.15
11	18.40	18.52	18.82	18.98	19.64	19.94	19.53	20.15	20.00		19.87	19.09
12	18.40	18.52	18.77	18.98	19.60	19.90	19.47	20.22	19.98		19.85	19.03
13	18.39	18.58	18.76	19.02	19.56	19 84	19.42	20.23	19.95		19.80	18.97
14	18.39	18.58	18.74	19.30	(1)	19.82	19.41	20.20	19.90		19.74	18.92
15	18.39	18.57	18.74	19.25		19.85	19.44	20.27	19.89		19.71	18.90
16	18.42	18.57	18.94	19.18	19.48	19.88	19.48	20.18	19.86		19.68	18.86
17	18.42	18.56	18.96	19.16	19.49	19.84	19.68	20.14	19.86		19.62	18.83
18	18.40	18.54	18.89	19.16	19.54	19.77	19.84	20.09	19.88		19.56	18.78
19	18.39	18.53	18.78	19.22	19.70	19.66	19.95	20.07	19.94		19.49	18.75
20	18.38	18.53	18.75	19.30	19.82	19.50	19.97	20.03	19.94		19.43	18.73
21	18.38	18.52	18.96	19.36	19.96	19.34	19.97	19.98	19.90		19.36	18.69
22	18.38	18.52	19.08	19.60	20.00	19.26	19.90	19.97	19.87		19.30	18.66
23	18.38	18.51	19.10	19.58	20.06	19.28	19.86	19.94	19.85	19.57	19.26	18.65
24	18.37	18.53	19.06	19.49	20.02	19.40	19.84	19.94	19.82	19.58	19.22	18.64
25	18.38	18.52	19.08	19.38	19.98	19.51	19.80	19.92	19.78	19.58	19.17	18.64
26	18.38	18.52	19.06	19.36	20.10	19.64	19.74	19.90	19.82	19.48	19.12	18.62
27	18.39	19.00	19.06	19.36	20.13	19.62	19.72	19.88	19.87	19.43	19.07	18.59
28	18.40	18.94	19.02	19 34	20.14	19.62	19.70	19.87	19.81	19.41	19.03	18.58
29	18.45	18.92	18.97	19.34	20.05	19.60	19.72	19.86	19.77	19.38	19.00	18.56
30	18.47	18.85	18.96	19.32	19.96		19.73	19.87	19.72	19.48	18.98	18.55
31		19.00		19.30	19.87		19.72		19.70		19.04	18.53

1) Πάγος

Λεκάνη Ἀξιοῦ

Κυρία Ἀποχετευτική Διῶρυξ (ΚΑΔ) 1940 - 1941

20. Λιμνότοπος, ἀνάντη ρουφράκτου (ΚΑΔ) (ΕΤΥΕΜ) Ὑψόμ. «0» πήχεως: —

Ἡμερ.	IX	X	XI	XII	I	II	III	IV	V	VI	VII	VIII
1	18.49	18.34	18.83	19.40	20.00	20.04		19.47	19.52	19.09		
2	18.48	18.34	18.79	19.61	19.95	20.06		19.44	19.50	19.09		
3	18.47	18.34	18.75	19.63	19.95	20.14		19.43	19.59	19.08		
4	18.47	18.34	18.74	19.59	20.09	20.21		19.41	19.50	19.08		
5	18.48	18.33	18.73	19.51	20.21	20.16		19.40	19.48	19.07		
6	18.49	18.33	18.72	19.43	20.35	20.17		19.40	19.44	19.07		
7	18.50	18.32	18.70	19.33	20.21	20.92		19.38	19.39	19.05		
8	18.49	18.32	18.68	19.28	20.15	20.93		19.40	19.37	19.04		
9	18.48	18.31	18.75	19.24	20.09	20.83		19.43	19.42	19.03		
10	18.47	18.30	19.07	19.71	20.09	20.75		19.44	19.47	19.02		
11	18.47	18.30	19.40	19.99	20.16	20.67		19.43	19.48	19.01		
12	18.46	18.30	19.49	20.07	20.16	20.58		19.40	19.46	19.00		
13	18.46	18.30	19.53	20.16	20.15	20.51		19.40	19.41	18.98		
14	18.45	18.29	19.46	20.06	20.16	20.45		19.38	19.38	18.96		
15	18.45	18.29	19.33	19.96	20.21	20.38		19.35	19.37	18.93		
16	18.45	18.29	19.25	19.74	20.36	20·34		19.32	19.39			
17	18.43	18.31	19.16	19.58	20.59	20.32		19.36	19.37			
18	18.43	18.37	19.09	19.44	20.68	20.31		19.41	19.36			
19	18.42	18.40	19.02	19.33	20.61	20.26		19.62	19.34			
20	18.42	18.38	19.95	19.56	20.57	20.31		19.70	19.32			
21	18.41	18.38	19.92	19.66	20.51	20.31		19.77	19.27			
22	18.40	18.39	19.91	19.66	20.45	20.31		19.78	19.24			
23	18.39	18.42	18.88	19.71	20.39	20.29		19.74	19.23			
24	18.38	18.43	18.89	19.80	20.37	20.31		19.67	19.22			
25	18.37	18.46	18.90	20.07	20.35	20.29		19.60	19.22			
26	18.37	18.60	18.92	20.18	20.31	20.23		19.57	19.28			
27	18.37	18.66	19.18	20.14	20.27	20.17		19.56	19.25			
28	18.36	18.66	19.22	20.06	20.25	20.21		19.56	19.21			
29	18.35	18.67	19.12	19.96	20.23			19.55	19.18			
30	18.35	18.76	19.04	19.94	20.17			19.54	19.13			
31		18.84		20.02	20.09				19.10			

Λεκάνη Ἀξιοῦ

Κυρία Ἀποχετευτικὴ Διῶρυξ (ΚΑΔ) 1941 - 1942

20. Λιμνότοπος, ἀνάντη ρουφράκτου (ΚΑΔ)

(ΥΣΣΥΕΜ) Ὑψόμ. «0» πήχεως: —

Ἡμερ.	IX	X	XI	XII	I	II	III	IV	V	VI	VII	VIII
1								20.49	19.97		19.15	18.60
2								20.53	19.96		19.12	18.59
3								20.50	19.96		19.10	18.57
4								20.44	19.95		19.08	18.57
5								20.39	19.92		19.07	18.56
6								20.36	19.90		19.06	18.54
7							20.92	20.34	19.90		19.04	18.54
8							20.86	20.30	19.89		19.00	18.51
9							20.80	20.27	19.88		18.97	18.50
10							20.75	20.24	19.87		18.96	18.50
11							20.70	20.22	19.85		18.93	18.48
12							20.66	20.21	19.83		18.90	18.47
13							20.62	20.20	19.79		18.87	18.46
14							20.58	20.14	19.76		18.84	18.45
15							20.54	20.09	19.73		18.82	18.44
16							20.50	20.06	19.73		18.79	
17							20.46	20.04	19.70		18.76	
18							20.41	20.07	19.68		18.75	
19							20.34	20.07	19.64		18.74	
20							20.30	20.05	19.61		18.72	
21							20.40	20.04	19.58		18.72	
22							20.46	20.03	19.55		18.71	
23							20.48	20.05	19.51		18.71	
24							20.46	20.03	19.47		18.70	
25							20.42	20.00	19.44		18.70	
26							20.37	19.98	19.43		18.70	
27							20.35	19.98	19.40		18.68	
28							20.33	20.00	19.40		18.67	
29							20.32	20.00	19 39		18.66	
30							20.34	19.99	19.38		18.63	
31							20.41		19.38		18.61	

Λεκάνη Ἀξιοῦ

Κυρία Ἀποχετευτικὴ Διῶρυξ (ΚΑΔ) 1942 - 1943

20. Λιμνότοπος, ἀνάντη ρουφράκτου (ΚΑΔ)

(ΥΣΣΥΕΜ) Ὑψόμ. «0» πήχεως: —

Ἡμερ.	IX	X	XI	XII	I	II	III	IV	V	VI	VII	VIII
1					17.32		17.60	17.56	17.72	17.48	17.60	17.20
2					17.34		17.59	17.60	17.70	17.50	17.56	17.20
3					17.36		17.60	17.68	17.70	17.50	17.50	17.20
4					17.40		17.61	17.69	17.69	17.48	17.52	17.20
5					17.46		17.61	17.68	17.68	17.50	17.50	17.20
6					17.48		17.60	17.66	17.67	17.96	17.48	17.19
7					17.70		17.60	17.64	17.66	18.20	17.48	17.19
8					17.48		17.61	17.60	17.66	18.04	17.46	17.19
9					17.50		17.62	17.60	17.67	17.94	17.42	17.19
10					17.50		17.62	17.66	17.67	17.84	17.38	17.19
11					17.50		17.61	17.68	17.74	17.80	17.38	17.19
12					17.52		17.61	17.70	17.70	17.78	17.36	17.19
13					17.53		17.60	17.74	17.67	17.72	17.34	17.18
14					17.54		17.59	17.86	17.64	17.68	17.32	17.18
15					17.55		17.59	17.88	17.64	17.64	17.31	17.17
16					17.58		17.58	17.84	17.63	17.60	17.30	17.17
17					17.58		17.58	17.80	17.62	17.58	17.30	17.17
18					17.56		17.58	17.78	17.62	17.54	17.29	17.17
19					17.55		17.57	17.76	17·70	17.54	17.28	17.17
20					17.54		17.56	17.76	17.68	17.54	17.27	17.16
21					17.52		17.55	17.76	17.66	17.60	17.26	17.16
22					17.50		17.52	17.76	17.62	17.68	17.26	17.16
23					17.48		17.50	17.76	17.58	17.68	17.26	17.16
24					17.46		17.48	17.76	17.50	17.64	17.25	17.16
25					17.45		17.46	17.76	17.46	17.62	17.24	17.15
26					17.44		17.46	17.77	17.45	17.56	17.22	17.15
27					17.42		17.47	17.78	17.44	17.57	17.22	17.15
28					17.41		17.48	17.77	17.42	17.54	17.21	17.15
29					17.40		17.50	17.76	17.44	17.52	17.21	17.15
30					17.39		17.50	17.75	17.46	17.52	17.20	17.15
31					17.38		17.52		17.46		17.20	17.15

Λεκάνη Ἀξιοῦ

Κυρία Ἀποχετευτική Διῶρυξ (ΚΑΔ) 1937 - 1938

21. Ἀξιοχώριον, ἀνάντη ρουφράκτου (ΚΑΔ)

(ΕΤΥΕΜ) Ὑψόμ. «0» πήχεως: —

Ἡμερ.	IX	X	XI	XII	I	II	III	IV	V	VI	VII	VIII
1	17.78	17.88	18.06	18.94	18.62	18.60	18.34	18.44	18.96	18.62	17.98	17.68
2	17.76	18.10	18.08	18.88	18.60	18.64	18.32	18.40	19.04	18.58	17.98	17.68
3	17.80	18.06	18.10	18.82	18.58	18.56	18.30	18.44	19.12	18.56	18.00	17.68
4	17.79	18.08	18.24	18.80	18.54	18.52	18.30	18.46	19.10	18.54	18.08	17.68
5	17.78	18.08	18.66	19.32	18.44	18.50	18.32	18.48	19.04	18.58	18.00	17.67
6	17.86	18.02	18.60	19.71	18.36	18.50	18.32	18.50	18.98	18.64	17.98	17.66
7	17.98	17.98	19.16	**19.94**	18.30	18.46	18.30	18.48	18.96	18.60	17.96	17.66
8	17.94	17.98	18.92	19.86	18.29	18.40	18.26	18.46	18.92	18.56	17.92	17.66
9	17.92	18.14	18.84	19.78	18.26	18.40	18.28	18.42	18.90	18.52	17.88	17.70
10	17.92	18.54	18.68	19.73	18.26	18.38	18.32	18.38	18.92	18.48	17.86	17.86
11	17.90	18.44	18.58	19.64	18.30	18.54	18.36	18.40	18.94	18.46	17.82	18.10
12	17.90	18.64	18.52	19.46	18.36	18.56	18.38	18.46	19.18	18.42	17.94	18.06
13	17.90	18.48	18.48	19.32	18.88	18.56	18.42	18.88	19.26	18.38	17.92	17.96
14	17.90	18.38	18.54	19.22	19.08	18.48	18.56	18.76	19.22	18.34	17.80	17.86
15	18.08	18.34	18.56	19.16	18.90	18.46	18.50	18.70	19.23	18.32	17.78	17.78
16	18.14	18.30	18.50	19.18	18.80	18.50	18.42	18.80	19.14	18.28	17.77	17.76
17	18.08	18.24	18.46	19.14	18.82	18.48	18.37	18.92	19.08	18.24	17.76	17.76
18	18.04	18.22	18.46	19.26	18.79	18.54	18.36	19.00	19.02	18.22	17.75	17.75
19	18.00	18.18	18.48	19.50	18.74	18.62	18.36	19.04	18.98	18.22	17.78	17.74
20	17.97	18.16	18.52	19.38	18.70	18.68	18.36	19.13	18.96	18.20	17.80	17.72
21	17.97	18.15	18.64	19.32	18.62	18.66	18.42	19.32	18.92	18.18	17.82	17.76
22	17.96	18.14	18.56	19.18	18.58	18.62	18.48	19.56	18.88	18.16	17.92	17.72
23	17.95	18.13	18.56	19.06	15.56	18.54	18.54	19.58	18.88	18.14	17.92	17.68
24	17.94	18.12	18.56	19.96	18.53	18.48	18.55	19.42	18.90	18.10	17.88	17.66
25	18.02	18.10	18.54	19.88	18.50	18.45	18.58	19.28	18.88	18.06	17.84	17.65
26	17.96	18.10	18.94	18.82	18.45	18.40	18.59	19.20	18.86	18.00	17.80	17.66
27	17.94	18.09	19.42	18.78	18.44	18.36	18.60	19.12	18.82	17.98	17.78	17.66
28	17.92	18.09	19.38	18.76	18.44	18.34	18.58	19.08	18.76	18.04	17.76	17.65
29	17.94	18.09	19.10	18.74	18.44		18.56	19.04	18.70	18.02	17.76	17.64
30	17.90	18.07	18.98	18.72	18.42		18.54	18.98	18.66	18.00	17.72	17.63
31		18.06		18.69	18.54		18.51		18.64		17.70	**17.62**

Λεκάνη Ἀξιοῦ

Κυρία Ἀποχετευτική Διῶρυξ (ΚΑΔ) 1938 - 1939

21. Ἀξιοχώριον, ἀνάντη ρουφράκτου (ΚΑΔ)

(ΕΤΥΕΜ) Ὑψόμ. «0» πήχεως: —

Ἡμερ.	IX	X	XI	XII	I	II	III	IV	V	VI	VII	VIII
1	17.62	17.68	17.87	17.84	18.50	18.65	18.06					
2	11.61	17.67	17.90	17.84	18.48	18.74	18.06					
3	17.60	17.68	17.91	18.02	18.42	18.62	18.06					
4	17.68	17.68	17.91	17.97	18.42	18.52	18.06					
5	17.66	17.70	17.88	18.12	18.32	18.48	18.06					
6	17.66	17.71	17.80	18.12	18.33	18.46	18.06					
7	17.65	17.68	17.78	18.22	18.44	18.40	18.05					
8	17.65	17.68	17.78	18.15	18.75	18.38	18.04					
9	17.64	17.68	17.78	18.08	18.75	18.34	18.08					
10	17.64	17.68	17.78	18.08	18.64	18.30	18.14					
11	17.63	17.66	17.78	18.05	18.60	18.28	18.30					
12	17.63	17.66	17.78	18.00	18.58	18.26	18.30					
13	17.62	17.66	17.76	17.97	18.46	18.26	18.32					
14	17.63	17.66	17.76	17.96	18.44	18.24	18.34					
15	17.62	17.65	17.76	17.92	18.44	18.22	18.35					
16	17.61	17.64	17.76	17.92	18.44	18.20	18.38					
17	17.60	17.64	17.76	17.92	18.40	18.18	18.40					
18	17.60	17.64	17.76	17.92	18.36	18.16	18.40					
19	17.62	17.64	17.76	17.94	18.36	18.14	18.35					
20	17.64	17.64	17.78	17.95	18.34	18.12	18.38					
21	17.72	17.61	17.78	17.96	18.32	18.12	18.88					
22	17.70	17.61	17.78	18.40	18.32	18.12	18.92					
23	17.70	17.60	17.80	18.32	18.32	18.10	18.88					
24	17.70	17.62	17.80	18.52	18.32	18.10	18.86					
25	17.70	17.69	17.82	19.30	18.78	18.08	18.70					
26	17.70	17.62	17.80	19.58	18.70	18.08	18.88					
27	17.70	17.65	17.92	19.10	18.70	18.06	18.86					
28	17.70	17.66	17.88	18.88	18.67	18.06	18.90					
29	17.69	17.70	17.86	18.70	18.64		19.10					
30	17.68	17.78	17.85	18.65	18.72		19.40					
31		17.83		18.58	18.64		19.32					

Λεκάνη Ἀξιοῦ
Κυρία Ἀποχετευτικὴ Διῶρυξ (ΚΑΔ) 1939 - 1940

21. Ἀξιοχώριον, ἀνάντη ρουφράτου (ΚΑΔ)
(ΕΤΥΕΜ) Ὑψόμ. «0» πήχεως : —

Ἡμερ.	IX	X	XI	XII	I	II	III	IV	V	VI	VII	VIII
1			18.48	18.24	18.50	18.82	18.80	19.12	18.78	18.62		18.65
2			18.30	18.22	18.46	18.80	18.78	19.06	19.75	18.61		18.64
3			18.24	18.21	18.40	18.82	18.76	18.96	19.82	18.65		18.60
4			18.22	18.22	18.40	18.88	18.74	18.90	18.76	18.63		18.58
5			18.20	18.20	18.38	18.98	18.72	18.84	18.74	19.48		18.70
6			18.22	18.18	18.42	19.08	18.70	18.78	19.81	19.43		18.68
7			18.29	18.20	18.50	19.09	18.64	19.90	20.91	19.40		18.66
8			18.58	18.24	18.55	19.10	18.62	19.36	20.94	19.38		18.60
9			18.60	18.68	18.58	19.18	18.60	19.38	20.97	19.36		18.58
10		18.10	18.46	18.66	18.54	19.16	18.58	19.22	20.98	19.40		18.56
11		18.08	18.40	18.52	18.54	19.10	18.56	19.50	20.98	19.30		18.52
12		18.06	18.36	18.44	18.50	19.20	18.56	19.38	19.87	19.20		18.50
13		18.04	18.32	18.50	18.44	19.26	18.58	19.30	19.84	19.07		18.46
14		18.02	18.28	18.52	18.38	19.16	18.64	19.32	19.81	19.00		18.44
15		17.96	18.28	18.53	18.40	19.12	18.70	19.26	18.76	18.96		18.42
16		17.92	18.28	18.50	18.36	19.34	18.74	19.22	18.72	18.90		18.40
17		17.88	18.27	18.48	18.37	19.40	18.94	19.10	18.69	18.86		18.38
18		17.86	18.28	18.50	18.40	19.26	19.06	19.00	19.78	18.84		18.37
19		17.84	18.24	18.60	18.50	19.16	19.02	19.00	19.78	18.82		18.34
20		17.82	18.22	18.70	18.82	19.06	18.94	18.96	19.76	18.81		18.30
21		17.80	18.32	18.80	19.02	18.92	18.92	18.93	18.74	18.79		17.80
22		17.78	18.34	18.74	19.02	18.80	18.92	18.86	18.71	18.76		17.76
23		17.76	18.48	18.96	19.33	18.70	18.90	18.83	19.75	18.75		17.72
24		17.78	18.40	18.80	19.18	18.70	18.84	18.84	19.73	18.74		17.67
25		17.80	18.38	18.58	19.16	18.74	18.84	18.81	20.78	18.72		17.62
26		18.82	18.36	18.62	19.22	18.76	18.84	18.86	20.79	18.70		17.60
27		18.58	18.38	18.62	19.26	18.78	18.82	18.96	20.72	18.70		17.56
28		18.20	18.34	18.70	19.14	18.80	18.86	17.69	18.67	18.68		17.54
29		18.40	18.30	18.70	19.06	18.80	19.12	17.90	18.64	18.66		17.53
30		18.25	18.26	18.66	18.96		19.16	17.92	18.61	18.64		17.52
31		18.68		18.60	18.88		19.24		18.58			17.50

Λεκάνη Ἀξιοῦ
Κυρία Ἀποχετευτικὴ Διῶρυξ (ΚΑΔ) 1940 - 1941

21. Ἀξιοχώριον, ἀνάντη ρουφράκτου (ΚΑΔ)
(ΕΤΥΕΜ) Ὑψόμ. «0» πήχεως : —

Ἡμερ.	IX	X	XI	XII	I	II	III	IV	V	VI	VII	VIII
1			18.46	18.38	18.49	18.96						17.54
2			18.20	18.30	18.46	18.88						17.52
3			18.12	18.28	18.74	18.90						17.49
4			18.03	18.24	19.32	19.25						17.46
5			18.06	18.18	19.48	19.14						17.45
6			18.01	18.12	19.48	19.14						17.43
7			17.95	18.08	19.34	19.74						17.40
8			18.90	18.06	19.14	19.82						17.37
9			17.88	18.14	19.02	19.79						17.36
10			18.01	18.70	18.96	19.58						17.38
11			18.24	18.78	18.96	19.44						17.38
12			18.36	18.84	18.98	19.32						17.36
13			18.28	18.88	18.90	19.22						17.35
14			18.17	18.93	18.81	19.14						17.36
15		17.46	18.12	18.78	18.74	19.09						17.38
16		17.50	18.08	18.66	18.82	19.09						17.44
17		17.54	18.06	18.48	19.04	19.22						17.52
18		17.50	18.02	18.42	19.48	19.26						17.48
19		17.48	17.99	18.38	19.45	19.34						17.44
20		17.46	17.96	18.35	19.28	19.58						17.40
21		17.46	17.94	18.33	19.14	19.64						17.38
22		17.46	17.92	18.36	19.12	19.64						17.36
23		17.50	17.89	18.37	19.12	19.68						17.35
24		17.54	17.94	18.46	19.16	19.66						17.35
25		17.58	17.91	18.66	19.32	19.58						17.34
26		18.32	17.94	18.66	19.31	19.54						17.34
27		18.22	17.98	18.65	19.33	19.60						17.34
28		18.19	18.00	18.64	19.31	19.56						17.33
29		17.90	17.96	18.54	19.26							17.33
30		18.46	17.92	18.44	19.12							17.32
31		18.22		18.50	19.02							17.32

Λεκάνη Ἀξιοῦ

Κυρία Ἀποχετευτική Διῶρυξ (ΚΑΔ) 1941 - 1942

21. Ἀξιοχώριον, ἀνάντη ρουφράκτου (ΚΑΔ) (ΥΣΣΥΕΜ) Ὑψόμ. «0» πήχεως: —

Ἡμερ.	IX	X	XI	XII	I	II	III	IV	V	VI	VII	VIII
1	17.50	17.62	17.94	17.90	18.90	18.52	19.56	19.36	18.94	18.22	17.80	17.31
2	17.56	17.62	17.92	17.89	19.28	18.51	19.52	19.30	19.06	18.32	17.79	17.30
3	17.72	17.62	18.04	17.88	19.48	18.56	19.50	19.24	19.04	18.42	17.76	17.30
4	17.80	17.62	18.30	17.86	19.46	18.64	19.42	19.14	18.98	19.00	17.76	17.29
5	17.74	17.62	18.40	17.84	19.42	18.66	19.34	19.02	18.90	19.18	17.76	17.29
6	17.70	17.62	18.26	18.84	19.36	18.64	19.24	18.96	18.80	19.12	17.92	17.28
7	17.66	17.62	18.52	17.83	19.26	18.64	19.14	18.96	18.74	19.02	17.86	17.28
8	17.62	11.61	18.52	17.82	19.18	18.70	19.26	18.92	18.68	18.80	17.80	17.28
9	17.62	17.60	18.48	17.82	18.40	18.82	19.22	18.90	18.64	18.46	17.74	17.27
10	17.60	17.60	18.40	17.82	18.60	18.96	19.22	18.88	18.60	18.36	17.70	17.27
11	17.54	17.60	18.34	17.83	18.60	19.16	19.16	18.96	18.54	18.28	17.66	17.27
12	17.54	17.59	18.24	17.85	18.56	19.18	19.08	19.00	18.51	18.20	17.62	17.26
13	17.54	17.58	18.22	17.84	18.44	19.10	19.04	18.94	18.42	18.16	17.60	17.26
14	17.55	17.56	18.22	17.83	18.38	18.92	19.02	18.88	18.48	18.12	17.60	17.26
15	17.56	17.56	18.22	17.83	18.35	18.84	19.00	18.84	18.49	18.08	17.58	17.25
16	17.56	17.69	18.22	17.81	18.32	19.30	19.98	18.78	18.42	18.06	17.57	17.26
17	17.64	17.66	18.18	17.80	18.30	19.22	18.98	18.72	18.46	18.04	17.56	17.26
18	17.68	17.69	18.14	17.80	18.34	19.14	18.96	18.76	18.44	18.03	17.56	17.26
19	17.70	17.72	18.12	17.80	18.38	19.04	19.00	18.74	18.40	18.00	17.58	17.28
20	17.71	17.72	18.10	18.22	18.42	18.94	18.98	18.70	18.34	17.96	17.54	17.40
21	17.77	17.70	18.08	19.22	18.46	18.86	19.06	18.68	18.30	17.90	17.50	17.42
22	17.76	17.70	18.06	19.48	18.56	18.80	19.14	18.66	18.28	18.87	17.48	17.38
23	17.72	17.71	18.04	18.96	18.60	18.74	19.04	18.65	18.26	17.86	17.46	17.34
24	17.70	17.70	18.03	18.66	18.60	18.70	18.96	18.80	18.20	17.84	17.44	17.32
25	17.69	17.70	18.01	18.50	18.60	18.82	18.91	19.00	18.18	17.98	17.42	17.32
26	17.68	17.69	17.98	18.44	18.56	19.42	18.88	19.00	18.16	17.92	17.40	17.30
27	17.67	17.76	17.96	18.40	18.56	19.60	18.82	18.96	18.13	17.86	17.38	17.30
28	17.65	17.78	17.94	18.42	18.55	**19.66**	18.80	19.04	18.10	17.82	17.36	17.29
29	17.64	17.96	17.92	18.50	18.54		18.78	19·02	18.10	17.82	17.35	17.29
30	17.63	18.09	17.90	18.56	18.54		18.82	18.96	18.10	17.81	17.34	**17.08**
31		17.99		18.66	18.52		19.38		18.12		17.32	17.27

Λεκάνη Ἀξιοῦ

Κυρία Ἀποχευτική Διῶρυξ (ΚΑΔ) 1942 - 1943

21. Ἀξιοχώριον, ἀνάντη ρουφράκτου (ΚΑΔ) (ΥΣΣΥΕΜ) Ὑψόμ. «0» πήχεως: —

Ἡμερ.	IX	X	XI	XII	I	II	III	IV	V	VI	VII	VIII
1	17.26	17.19	17.33	17.52								
2	17.26	17.20	17.24	17.50								
3	17.25	17.19	17.24	17.49								
4	17.24	17.19	17.22	17.47								
5	17.24	17.18	17.22	17.46								
6	17.23	17.18	17.21	17.44								
7	17.22	17.18	17.22	17.43								
8	17.22	17.17	17.24	17.42								
9	17.21	17.17	17.26	17.40								
10	17.21	17.17	17.32	17.40								
11	17.21	17.16	18.02	17.39								
12	17.20	17.16	17.92	17.38								
13	17.20	17.16	17.96	17.38								
14	17.20	17.16	17.94	17.37								
15	17.20	17.15	17.80	17.36								
16	17.20	17.15	17.70	17.36								
17	17.19	17.16	17.64	17.35								
18	17.19	17.16	17.58	17.35								
19	17.18	17.17	17.56	17.34								
20	17.18	17.18	17.54	17.34								
21	17.18	17.18	17.52	17.34								
22	17.19	17.18	17.50	17.33								
23	17.19	17.18	17.49	17.33								
24	17.19	17,18	17.49	17.32								
25	17.18	17.19	17.48	17.32								
26	17.18	17.19	17.47	17.32								
27	17.18	17.20	17.46	17.31								
28	17.18	17.20	17.46	17.30								
29	17.19	17.21	17.48	17.30								
30	17.19	17.21	17.50	17.30								
31		17.22		17.30								

5. ΛΕΚΑΝΗ ΑΡΑΧΘΟΥ

Α. ΧΑΡΑΚΤΗΡΙΣΤΙΚΑ ΣΤΟΙΧΕΙΑ ΜΕΤΡΗΣΕΩΝ. **Β.** ΠΑΡΟΧΑΙ. **Γ.** ΠΑΡΟΧΑΙ ΚΑΙ ΣΤΑΘΜΑΙ. **Δ.** ΣΤΑΘΜΑΙ

Α. Χαρακτηριστικά στοιχεῖα μετρήσεων

Ἀρ. θέσεως	Ὀνομασία καὶ καθορισμὸς ὑδρομετρικῶν θέσεων	Εἶδος μετρήσεως	Ὑδρολογικὰ ἔτη: Περίοδος	Ὑδρολογικὰ ἔτη: Ἀριθ.	Ἀριθμὸς μετρήσεων	Ὑπηρεσία μετρήσεως
1	2	3	4	5	6	7
	I. Ποταμὸς Ἄραχθος					
1	Ἄρτης γέφυρα, 200 μ. κατάντη	Π ΠΣ Σ	1932 - 1934 1932 - 1941 1931 - 1932	3 1 2	5 8 12 μ.	ΓΜΥΕ ΜΠΟΥΤ ΜΠΟΥΤ

Β. Παροχαί

Θέσις, ἡμερομηνία καὶ παροχὴ εἰς μ³/δλ.	Θέσις, ἡμερομηνία καὶ παροχὴ εἰς μ³/δλ.	Θέσις, ἡμερομηνία καὶ παροχὴ εἰς μ³/δλ.
1. Ἄρτης γέφυρα, 200 μ. κατάντη (ΓΜΥΕ) 9 - 9 - 1931 6.56 7 - 6 - 1932 9.04 2 - 9 5.42 26 - 6 - 1933 17.98 18 - 9 6.23		

Γ. Παροχαί καὶ στάθμαι

Θέσις, ἡμερομηνία, παροχὴ εἰς μ³/δλ. καὶ στάθμη εἰς μ.	Θέσις, ἡμερομηνία, παροχὴ εἰς μ³/δλ. καὶ στάθμη εἰς μ.	Θέσις, ἡμερομηνία, παροχὴ εἰς μ³/δλ. καὶ στάθμη εἰς μ.
1. Ἄρτης γέφυρα, 200 μ. κατάντη (ΜΠΟΥΤ) 30 - 11 - 1931 203.00 17.08 1 - 12 266.00 17.28 20 - 12 271.00 17.30 21 - 12 134.00 16.86 29 - 12 1180.00 19.30 30 - 12 367.00 17.64 6 - 2 - 1932 15.00 16.12 16 - 4 822.00 18.55		

Λεκάνη Ἀράχθου
Ποταμός Ἄραχθος

1930 - 1931

1. Ἄρτης γέφυρα, 200 μ. κατάντη
(ΜΠΟΥΤ) Ὑψόμ. «0» πήχεως: + 9.70

Ἡμερ.	IX	X	XI	XII	I	II	III	IV	V	VI	VII	VIII
1									16.77			
2								16.65	16.75			
3									16.73	16.49		
4									16.70			
5								16.93	16.75			
6									16.80	16.48		
7								16.70	16.70			
8									16.60	16.47		
9									16.60			
10								17.90	16.60			
11									16.55	16.37		
12									16.50			
13								16.80	16.52			
14									16.58			
15								17.50	16.60	16.36		
16							16.90	17.10				
17								16.90				
18								18.45		16.28		
19							16.85	17.30				
20								16.90				
21							16.70	16.90				
22								16.85				
23							16.70	16.78				
24								16.70				
25							16.60	16.70				
26								17.00				
27								16.80				
28							16.50	16.75				
29								16.78				
30								16.00				
31							16.50					

Λεκάνη Ἀράχθου
Ποταμός Ἄραχθος

1931 - 1932

1. Ἄρτης γέφυρα, 200 μ. κατάντη
(ΜΠΟΥΤ) Ὑψόμ. «0» πήχεως: + 9.70

Ἡμέρ.	IX	X	XI	XII	I	II	III	IV	V	VI	VII	VIII
1		16.08	16.09	17.28	18.05	16.14	16.32	16.60				
2		16.08	16.09		17.50	16.14	16.33	16.56				
3		16.07	16.08		17.04	16.13	16.35	16.55				
4		16.06	16.07	16.27	16.80	16.12	16.48	16.55				
5		16.06	16.07	16.21	16.70	16.12	16.60	16.52				
6		16.07	16.06	16.19	16.60	16.11	16.65 [1]	16.60				
7		16.08	16.06	16.17	16.40	16.11	17.90 [2]	16.50				
8		16.07			16.35	16.10	18.10	16.50				
9		16.05	16.07		16.49	16.10	17.35	16.45				
10		16.06	16.07	16.31	16.75	16.10	17.00	16.40				
11		16.07	16.07	17.02	16.49	16.49	16.30	16.38				
12		16.04	16.18		16.35	16.30	16.80	16.38				
13		16.02	16.11		16.35	16.90	16.75	16.38				
14		16.03	16.04		16.35	16.68	16.70	16.38				
15		16.10	16.48	16.32	16.30	17.00	16.65	16.70				
16		16.16	16.27	16.36	16.30	16.60	16.60	16.70				
17		16.18	16.15	16.45	16.30	17.05	16.58	17.40				
18		16.14	16.12		16.30	16.70	16.55	17.00				
19	16.00	16.16	16.18		16.30	16.60	16.58	16.90				
20	16.07	16.20	16.35	17.30	16.30	16.50	16.70	16.80				
21	16.20	16.15	16.23	16.86	16.28	16.55	16.60	16.78				
22	16.20	16.15	16.17	16.55	16.27	16.42	16.60	16.70				
23	16.80	16.20		16.50	16.25	16.42	16.52	16.65				
24	16.26	16.14	16.12	16.41	16.23	16.38	16.65	16.62				
25	16.20	16.12	16.11	16.35	16.21	16.33	16.58	17.50				
26	16.17	16.11	16.10	16.30	16.18	16.33	16.52	17.25				
27	16.10	16.09		16.25	16.15	16.35	16.50	17.20				
28	16.10	16.07	16.09	17.35	16.15	16.30	16.50	17.00				
29	16.09	16.07	16.37	19.40	16.14	16.30	16.50	16.95				
30	16.10	16.22	17.10	17.75	16.14		16.50	16.80				
31		16.17		17.30	16.14		16.75					

[1]) 5 μ.μ. 17.40 [2]) 5 μ.μ. 17.60

6. ΛΕΚΑΝΗ ΑΣΩΠΟΥ ΒΟΙΩΤΙΑΣ

Α. ΧΑΡΑΚΤΗΡΙΣΤΙΚΑ ΣΤΟΙΧΕΙΑ ΜΕΤΡΗΣΕΩΝ.
Β. ΠΑΡΟΧΑΙ. **Γ.** ΜΗΝΙΑΙΑΙ ΑΠΟΡΡΟΑΙ

Α. Χαρακτηριστικά στοιχεῖα μετρήσεων

Ἀρ. θέσεως	Ὀνομασία καὶ καθορισμὸς ὑδρομετρικῶν θέσεων	Εἶδος μετρήσεως	Ὑδρολογικὰ ἔτη		Ἀριθμὸς μετρήσεων	Ὑπηρεσία μετρήσεως
			Περιόδος	Ἀριθ.		
1	2	3	4	5	6	7
	I. Πηγαὶ Ἀσωποῦ Βοιωτίας					
1	**Βελιάμι**	Π	1918	1	1	ΓΜΥΕ
2	**Διβάρι καὶ Δόστι**	Π	1918	1	1	ΓΜΥΕ
3	**Μεγάλο Βαρικό**	Π	1918	1	1	ΓΜΥΕ
4	**Σαμουΐλι**	Π	1918	1	1	ΓΜΥΕ
5	**Χαΐρεντίνι**	Π	1918	1	1	ΓΜΥΕ
	II. Παραπόταμος Ἅγ. Μερκούριος					
6	**Ἅγ. Μερκούριος** (Μηνιαῖαι ἀπορροαί)	Μ Α	1938 - 1941	4	—	ΕΥΔΑ
	III. Παραπόταμος Κακοσάλεσι (Αὐλῶνος)					
7	**Κακοσάλεσι**	Μ Α	1939 - 1942	4	—	ΕΥΔΑ

Β. Παροχαί

Θέσις, ἡμερομηνία καὶ παροχὴ εἰς μ³/δλ.	Θέσις, ἡμερομηνία καὶ παροχὴ εἰς μ³/δλ.	Θέσις, ἡμερομηνία καὶ παροχὴ εἰς μ³/δλ.
I. Πηγαὶ Ἀσωποῦ Βοιωτίας (α)	2. **Διβάρι καὶ Δόστι** (ἐξετιμήθη)	4. **Σαμουΐλι**
1. **Βελιάμι**	(ΓΜΥΕ)	(ΓΜΥΕ)
(ΓΜΥΕ)	- 1 - 1918 0.001	- 1 - 1918 0.015
- 1 - 1918 0.029	3. **Μεγάλο Βαρικό**	5. **Χαΐρεντίνι**
α) Ἅπασαι αἱ μετρήσεις πλὴν τῆς πηγῆς 2 ἐγένοντο δι' ἐχειλιστοῦ.	(ΓΜΥΕ)	(ΓΜΥΕ)
	- 1 - 1918 0.002	- 1 - 1918 0.003

Γ. Μηνιαῖαι ἀπορροαὶ εἰς 1000 μ²

6. Ἅγιος Μερκούριος (ΕΥΔΑ)

Λεκάνη Ἀσωποῦ Βοιωτίας
Παραπόταμος Ἅγιος Μερκούριος 1939 - 1942

Ὑδρολ. ἔτος	IX	X	XI	XII	I	II	III	IV	V	VI	VII	VIII	Ἐτήσιον
1939	0	0	0	45.20	159.85	98.05	352.57	43.79	6.07	74.09	0	0	779.62
1940	0	0	3.60	137.70	328.90	86.12	174.86	77.14	44.91	31.86	4.74	0.31	887.14
1941	0	0	0	93.96	38.62	158.85	35.59	22.56	7.79	0	0	0	357.37
1942	0	7.69	0	0	208.99	280.25	92.51	18.48	6.43	1.68	0	0	616.03
Ἀθρ.	0	7.69	3.60	273.86	736.36	623.27	655.53	161.97	65.20	107.63	4.74	0.31	2 640.16
Μ.Ὅροι	0	1.92	0.90	68.46	184.09	155.82	163.88	40.49	16.30	26.91	1.18	0.08	660.04

7. Κακοσάλεσι (ΕΥΔΑ)

Λεκάνη Ἀσωποῦ Βοιωτίας
Παραπόταμος Κακοσάλεσι 1938 - 1941

Ὑδρόλ. ἔτος	IX	X	XI	XII	I	II	III	IV	V	VI	VII	VIII	Ἐτήσιον
1938	0	1 852.95	141.55	1 606.63	473.39	1 607.79	293.50	1 443.17	0	0	0	9.28	7 428.26
1939	0	20.98	33.00	815.36	1 462.88	351.11	2 086.85	0	0	0	0	0	4 770.18
1940	0	0	129.28	495.78	2 137.68	353.52	747.31	361.31	493.23	101.23	101.76	0	4 921.30
1941	0	0	26.30	1 376.79	1 496.15	947.74	3.68	0	0	0	0	0	3 850.66
Ἀθρ.	0	1 873.93	330.13	4 294.56	5 570.10	3 260.16	3 131.54	1 804.48	493.23	101.23	101.76	9.28	20 970.40
Μ.Ὅροι	0	468.48	82.53	1 076.14	1 392.52	815.04	782.88	451.12	123.31	25.31	25.44	2.32	5 242.60

7. ΛΕΚΑΝΗ ΑΣΩΠΟΥ ΚΟΡΙΝΘΙΑΣ

Α. ΧΑΡΑΚΤΗΡΙΣΤΙΚΑ ΣΤΟΙΧΕΙΑ ΜΕΤΡΗΣΕΩΝ. **Β.** ΠΑΡΟΧΑΙ.

Α. Χαρακτηριστικά στοιχεία μετρήσεων

Ἀρ. θέσεως	Ὀνομασία καὶ καθορισμὸς ὑδρομετρικῶν θέσεων	Εἶδος μετρήσεως	Ὑδρολογικὰ ἔτη		Ἀριθμὸς μετρήσεων	Ὑπηρεσία μετρήσεως
			Περίοδος	Ἀριθ.		
1	2	3	4	5	6	7
	I. Ποταμὸς Ἀσωπὸς Κορινθίας					
1	**Γαλατᾶ Νεμέας,** ἀνάντη ἕλους	Π	1931 - 1933	2	4	ΥΓ
2	**Γαλατᾶ Νεμέας,** κατάντη ἕλους	Π	1931, 1933-1934	3	5	ΥΓ
3	**Χαϊδαρίου,** θέσις συγκεντρώνουσα ἀμφοτέρους τοὺς κλάδους	Π	1933	1	1	ΓΜΥΕ
4	**Ἀρδευτικὸς αὐλαξ Βασιλικοῦ** (Σικυῶνος), ἀριστερὸς κλάδος	Π	1931, 1933,1935	4	4	ΓΜΥΕ
5	**Ἀρδευτικὸς αὐλαξ Βέλλου** (Βόχας), δεξιὸς κλάδος	Π	1931, 1933,1935	4	4	ΓΜΥΕ

Β. Παροχαί

Θέσις, ἡμερομηνία καὶ παροχὴ εἰς μ³/δλ.	Θέσις, ἡμερομηνία καὶ παροχὴ εἰς μ³/δλ.	Θέσις, ἡμερομηνία καὶ παροχὴ εἰς μ³/δλ.
I. Ποταμὸς Ἀσωπὸς (α)	24 - 5 - 1933 1.17	26 - 7 - 1932 0.25
1. **Γαλατᾶ Νεμέας,** ἀνάντη ἕλους (ΥΓ)	16 - 6 0.64	21 - 9 0.12
16 - 6 - 1931 1.37	19 - 7 0.05	28 - 5 - 1935 0.22
24 - 5 - 1933 0.84	10 - 9 0.02	(διὰ πλωτῆρος)
16 - 6 0.47	3. **Χαϊδαρίου,** θέσις συγκεντρώνουσα ἀμφοτέρους τοὺς κλάδους (ΓΜΥΕ)	5. **Ἀρδευτικὸς αὐλαξ Βέλλου,** (Βόχας) δεξιὸς κλάδος. (ΓΜΥΕ)
19 - 7 0.05	2 - 7 - 1933 0.19	31 - 8 - 1931 0.26
2. **Γαλατᾶ Νεμέας,** κατάντη ἕλους (ΥΓ)	4. **Ἀρδευτικὸς αὐλαξ Βασιλικοῦ** (Σικυῶνος), ἀριστερὸς κλάδος (ΓΜΥΕ)	26 - 7 - 1932 0.06
16 - 6 - 1931 1.98	31 - 8 - 1931 0.18	21 - 9 0.03
		28 - 5 0.66
		(διὰ πλωτῆρος)

(α) Διὰ τῆς ἀθροίσεως τῶν παροχῶν εἰς τὰς θέσεις 4 καὶ 5 προκύπτει ἡ ὅλη παροχὴ τοῦ Ἀσωποῦ

8. ΛΕΚΑΝΗ ΑΧΕΛΩΟΥ

Α. ΧΑΡΑΚΤΗΡΙΣΤΙΚΑ ΣΤΟΙΧΕΙΑ ΜΕΤΡΗΣΕΩΝ. **Β.** ΠΑΡΟΧΑΙ. **Γ.** ΠΑΡΟΧΑΙ ΚΑΙ ΣΤΑΘΜΑΙ. **Δ.** ΣΤΑΘΜΑΙ

Α. Χαρακτηριστικά στοιχεῖα μετρήσεων

Ἀρ. θέσεως	Ὀνομασία καὶ καθορισμὸς ὑδρομετρικῶν θέσεων	Εἶδος μετρήσεως	Ὑδρολογικὰ ἔτη		Ἀριθμὸς μετρήσεων	Ὑπηρεσία μετρήσεως
			Περίοδος	Ἀριθ.		
1	2	3	4	5	6	7
	I. Παραπόταμος **Καρπενησιώτικος**					
1	**Καρπενησίου - Λαμίας,** γέφυρα ὁδοῦ	Π	1931	1	1	ΓΜΥΕ
	II. Παραπόταμος **Ἀγαλιανός**					
2	**Ἀγαλιανοῦ,** κάτωθεν χωρίου	Π	1931	1	1	ΓΜΥΕ
	III. Παραπόταμος **Μέγδοβας**					
3	**Ἅγιος Βασίλειος,** ἀνάντη Κρεμαστῶν	Π	1921, 1931 - 1933	4	4	ΓΜΥΕ
	IV. Παραπόταμος **Ἀγραφιώτικος**					
4	**Τατάρνα,** ἀνάντη χωρίου	Π	1933	1	1	ΓΜΥΕ
5	**Ἅγιος Βασίλειος,** χωρίον	Π	1931	1	1	ΓΜΥΕ
6	**Ἅγιος Βλάσιος,** πλησίον συμβολῆς μετὰ τοῦ Μέγδοβα	Π	1931	1	1	ΓΜΥΕ
7	**Κρεμαστά** (κοίτη Ἀγραφιώτικου)	Π	1932	1	1	ΓΜΥΕ
8	**Μέγδοβα,** παρὰ συμβολήν	Π	1921	1	1	ΓΜΥΕ
	V. Παραπόταμος **Ἀσπροπόταμος**					
9	**Τατάρνα,** κατάντη χωρίου	Π	1921, 1933	2	2	ΓΜΥΕ
	VI. Ποταμὸς **Ἀχελῶος**					
10	**Κρεμαστά,** χωρίον	Π	1920, 1932	2	3	ΓΜΥΕ
		ΠΣ	1938 - 1942	5	140	ΚΟΥΠ
		Σδ	1938 - 1941	4	40μ.	ΚΟΥΠ
		ΔΙΣ	1938 - 1940	3	—	ΓΜΥΕ
		ΚΑΠ	1938 - 1941	4	—	ΓΜΥΕ
11	**Κριεκοῦκι**	Σδ	1938	1	12μ.	ΚΟΥΠ
		ΔΙΣ	1938	2	—	ΓΜΥΕ
12	**Ἀγρινίου - Ἀμφιλοχίας,** γέφυρα ὁδοῦ, πλησίον χωρίου Ματζούκη ἢ Σπολάϊκα	Π	1920, 1932 - 1934	4	6	ΓΜΥΕ

Β. Παροχαί

Θέσις, ἡμερομηνία καὶ παροχὴ εἰς μ³/δλ.

I Παραπότ. **Καρπενησιώτικος**

1. **Καρπενησίου - Λαμίας,** γέφυρα ὁδοῦ (ΓΜΥΕ)

30 - 6 - 1931	0.08

II Παραπότ. **Ἀγαλιανός**

2. **Ἀγαλιανοῦ,** κάτωθεν χωρίου (ΓΜΥΕ)

28 - 6 - 1931	6.33

III Παραπότ. **Μέγδοβας**

3. **Ἅγιος Βασίλειος,** ἀνάντη κρεμαστῶν (ΓΜΥΕ)

15 - 9 - 1920	5.21
28 - 6 - 1931	14.44
30 - 8 - 1932	5.35
30 - 6 - 1933	10.46

Θέσις, ἡμερομηνία καὶ παροχὴ εἰς μ³/δλ.

IV Παραπότ. **Ἀγραφιώτικος**

4. **Τατάρνα,** ἀνάντη χωρίου (ΓΜΥΕ)

30 - 6 - 1933	6.85

5. **Ἅγιος Βασίλειος,** χωρίον (ΓΜΥΕ)

28 - 6 - 1931	5.20

6. **Ἅγιος Βλάσιος,** πλησίον συμβολῆς μετὰ τοῦ Μέγδοβα (ΓΜΥΕ)

28 - 6 - 1931	5.42

7. **Κρεμαστά,** (κοίτη Ἀγραφιώτικου) (ΓΜΥΕ)

30 - 8 - 1932	2.88

8. **Μέγδοβα,** παρὰ συμβολὴν (ΓΜΥΕ)

15 - 9 - 1920	1.41

Θέσις, ἡμερομηνία καὶ παροχὴ εἰς μ³/δλ.

V Παραπότ. **Ἀσπροπόταμος**

9. **Τατάρνα,** κατάντη χωρίου (ΓΜΥΕ)

17 - 9 - 1920	14.37
30 - 6 - 1933	31.80

VI Ποταμὸς **Ἀχελῶος**

10. **Κρεμαστά,** χωρίον (ΓΜΥΕ)

15 - 7 - 1920	25.00
5 - 7 - 1932	48.86
29 - 8	24.08

12. **Ἀγρινίου - Ἀμφιλοχίας** γέφυρα ὁδοῦ, πλησίον χωρίου Ματζούκη ἢ Σπολάϊκα (ΓΜΥΕ)

27 - 7 - 1920	28.89
7 - 9 - 1931	38.66
4 - 7 - 1932	42.12
28 - 8	22.54
25 - 11	52.50
17 - 9 - 1933	23.08

Γ. Παροχαὶ καὶ Στάθμαι

Θέσις, ἡμερομηνία, παροχὴ εἰς μ³/δλ. καὶ στάθμη εἰς μ.

VI Ποταμὸς **Ἀχελῶος**

10. **Κρεμαστά,** χωρίον (ΚΟΥΠ)

3 - 7 - 1938	59.13	1.15
4 - 7	56.81	1.12
5 - 7	55.49	1.10
6 - 7	51.91	1.05
7 - 7	49.45	1.02
8 - 7	46.74	1.00
9 - 7	44.32	0.98
11 - 7	42.30	0.95
12 - 7	40.75	0.93
13 - 7	41.34	0.92
14 - 7	40.18	0.90
15 - 7	39.39	0.89
16 - 7	39.97	0.88
18 - 7	39.60	0.86
19 - 7	39.49	0.88
20 - 7	50.34	1.02
21 - 7	53.56	1.04
22 - 7	44.98	0.93
23 - 7	48.83	0.97
25 - 7	39.86	0.87
26 - 7	38.40	0.84
27 - 7	38.29	0.83
28 - 7	36.85	0.81
29 - 7	37.63	0.80
30 - 7	36.19	0.79
1 - 8 - 1938	35.11	0.77
2 - 8	34.32	0.76
3 - 8	33.88	0.74
4 - 8	33.87	0.72
5 - 8	33.10	0.71
6 - 8	32.70	0.70
8 - 8	36.42	0.75
9 - 8	47.26	0.92
10 - 8	43.51	0.86
11 - 8	39.18	0.79
12 - 8	36.97	0.75
13 - 8	35.31	0.72
14 - 8	33.11	0.69
16 - 8	33.27	0.69
17 - 8	31.47	0.66
18 - 8	36.50	0.75
19 - 8	33.56	0.70
20 - 8	31.32	0.66
21 - 8	30.07	0.64
22 - 8	29.26	0.62
23 - 8	28.88	0.61
24 - 8	28.54	0.60
25 - 8	28.10	0.59
26 - 8	27.21	0.58
27 - 8	26.94	0.57
28 - 8	26.63	0.56
29 - 8	26.36	0.55
30 - 8	26.55	0.55
31 - 8	25.67	0.54
1 - 9 - 1938	25.70	0.54
2 - 9	25.10	0.53
3 - 9	25.05	0.53
4 - 9	25.40	0.52
5 - 9	25.00	0.52
6 - 9	24.50	0.51
7 - 9	23.81	0.50
8 - 9	24.80	0.50
9 - 9	24.00	0.50
10 - 9	23.75	0.50
12 - 9	24.42	0.50
13 - 9	24.28	0.50
15 - 9	24.40	0.50
17 - 9	49.51	0.99
18 - 9	34.72	0.73
19 - 9	32.50	0.66
20 - 9	30.61	0.64
21 - 9	30.06	0.61
22 - 9	29.12	0.59
23 - 9	32.37	0.65
24 - 9	30.20	0.61
25 - 9	28.72	0.58
26 - 9	28.13	0.57
27 - 9	26.70	0.55
28 - 9	27.20	0.55
29 - 9	26.32	0.54
30 - 9	25.72	0.53
1 - 10 - 1938	26.12	
2 - 10	25.37	
3 - 10	26.01	
4 - 10	25.32	
5 - 10	25.48	
6 - 10	25.27	
7 - 10	25.63	
8 - 10	26.84	
9 - 10	26.75	
10 - 10	25.07	
11 - 10	25.43	
12 - 10	24.73	
13 - 10	25.00	
14 - 10	24.47	
15 - 10	24.58	
16 - 10	24.36	
17 - 10	24.35	
18 - 10	23.98	
19 10	24.98	
20 - 10	23.82	
21 - 10	24.36	
22 - 10	35.11	
23 - 10	30.93	
24 - 10	39.78	
25 - 10	37 37	
26 - 10	30.94	
27 - 10	31.00	
15 - 8 - 1939	30.03	0.72
17 - 8	29.58	0.70
19 - 8	28.85	0.69
21 - 8	28.79	0.68

Λεκάνη Ἀχελώου

Θέσις, ἡμερομηνία, παροχή εἰς μ³/δλ. καὶ στάθμη εἰς μ.			Θέσις, ἡμερομηνία, παροχή εἰς μ³/δλ. καὶ στάθμη εἰς μ.			Θέσις, ἡμερομηνία, παροχή εἰς μ³/δλ. καὶ στάθμη εἰς μ.		
23 - 8	27.80	0.67	11 - 9	27.94	0.62	28 - 8	27.70	0.97
25 - 8	27.54	0.65	13 - 9	26.72	0.61	29 - 8	27.90	0.97
28 - 8	37.35	0.84	16 - 9	26.17	0.59	30 - 8	32.20	1.06
30 - 8	36.98	0.80	18 - 9	25.94	0.58	31 - 8	28.79	1.00
1 - 9 - 1939	32.34	0.73	20 - 9	25.30	0.56	5 - 9 - 1941	40.93	1.40
3 - 9	31.07	0.69	22 - 9	26.47	0.59	6 - 9	37.27	1.32
5 - 9	29.39	0.66	24 - 9	25 77	0.58	8 - 9	34.65	1.23
7 - 9	30.53	0.68	26 - 9	39.70	0.95	10 - 9	32.42	1.10
9 - 9	28.31	0.64	18 - 8 - 1941	26.89	0.95	12 - 9	30.88	1.07
						15 - 9	36.56	1.20

Δ. Στάθμαι

Λεκάνη Ἀχελώου
Ποταμός Ἀχελῶος

1937 - 1938 (ΚΟΥΠ)

10. Κρεμαστά, χωρίον
Ὑψόμ. «0» πήχεως: + 141.57

Ἡμερ.	IX	X	XI	XII	I	II	III	IV	V	VI	VII	VIII
1	1.05	1.28	1.10	2.50	2.75	3.06	2.24	2.72	4.70	1.96	1.20	0.77
2	1.10	1.15	1.10	2.30	5.05	2.72	2.20	3.00	5.10	1.92	1.16	0.76
3	1.20	1.12	5.70	3.90	3.40	2.60	2.22	3.40	3.80	1.86	1.15	0.74
4	1.12	1.08	4.10	9.90	3.00	2.92	2.18	3.76	3.46	1.83	1.12	0.72
5	1.18	1.06	3.30	**14.00**	2.80	3.28	2.18	3.46	3.26	1.83	1.10	0.71
6	1.10	1.04	2.70	8.00	2.68	2.64	2.08	3.24	3.24	1.72	1.15	0.70
7	1.06	1.00	1.90	7.80	2.56	2.60	2.04	2.74	3.38	1.70	1.02	0.70
8	1.06	1.00	1.60	4.90	2.46	2.55	2.26	2 56	3.60	1.66	1.00	0.75
9	1.04	1.00	1.50	3.93	2.42	2.45	2.38	2.54	3.70	1.62	0.98	0.92
10	1.06	1.00	1.38	3.20	2.37	2.52	2.58	2.54	4.40	1.56	0.95	0.86
11	1.24	1.00	1.40	2.90	14.00	2.40	2.90	3.40	5.30	1.54	0.95	0.76
12	1.13	1.10	4.70	2.74	8.70	3.70	3.00	5.60	3.60	1.48	0.93	0.75
13	2.26	2.16	5.40	3.44	5.60	6.50	2.70	3.48	3.50	1.46	0.92	0.72
14	1.20	1.50	3.44	2.90	4.08	5.26	2.52	2.93	3.20	1.44	0.90	0.69
15	1.12	1.24	2.34	7.00	3.40	4.80	2.38	3.14	2.80	1.42	0.89	0.70
16	1.10	1.18	2.50	4.20	3.22	3.84	2.32	3.70	2.74	1.38	0.88	0.69
17	1.09	1.18	2.30	14.00	3.30	3.48	2.35	3.60	2.68	1.36	0.86	0.66
18	1.08	1.22	2.12	6.70	3.00	3.40	2.36	3.82	2.66	1.30	0.86	0.75
19	1.06	1.62	6.80	7.04	2.94	3.30	2.50	4.26	2.72	1.27	0.88	0.70
20	1.06	3.07	4.10	4.70	2.80	3.24	2.66	6.40	2.56	1.26	1.02	0.66
21	1.04	2.15	2.70	3.90	2.75	3.00	2.76	3.76	2.60	1.24	1.04	0.64
22	1.04	1.64	2.30	3.70	2.93	2.80	2.72	4.98	2.44	1.20	0.95	0.62
23	1.02	1.36	2.10	3.36	2.78	2.64	2.86	3.80	2.40	1.20	0.97	0.61
24	1.03	1.27	2.06	3.10	2.60	2.60	3.02	3.54	2.48	1.18	0.90	0.60
25	1.02	1.20	1.84	2.90	2.50	2.50	3.10	3.56	2.33	1.16	0.87	0.59
26	1.02	1.18	6.99	2.80	2.45	2.42	3.17	3.34	2.20	1.15	0.84	0.58
27	1.02	1.15	4.10	2.60	2.38	2.36	3.20	3.22	2.14	1.12	0.83	0.57
28	1.00	1.10	2.90	3.10	2.52	2.28	3.90	3.32	2.10	1.44	0.81	0.56
29	1.00	1.10	4.28	4.20	3.20		3.36	3.50	2.08	1.20	0.80	0.55
30	0.88	1.08	3.00	3.50	3.86		2.89	3.74	2.00	1.44	0.79	0.55
31		1.08		2.98	3.60		2.66		1.95		0.78	**0.54**

Σημ. Στάθμαι ἐκ διαγράμματος

Λεκάνη Ἀχελώου — **10. Κρεμαστά,** χωρίον
Ποταμός Ἀχελῶος — 1938 - 1939 — (ΚΟΥΠ) — Ὑψόμ. «0» πήχεως: + 141.57

Ἡμερ.	IX	X	XI	XII	I	I	III	IV	V	VI	VII	VIII
1	0.54	0.53	4.42	1.90	2.85	3.47	1.64	3.82	3.07	1.75	1.33	0.84
2	0.52	0.52	2.80	2.69	2.62	2.90	1.80	4.06	2.82	2.14	1.32	0.82
3	0.52	0.52	2.00	3.00	2.52	2.60	2.54	3.80	2.80	2.02	1.30	0.80
4	0.52	0.52	1.60	3.45	4.00	2.40	1.90	3.85	2.75	1.90	1.26	1.10
5	0.52	0.51	1.46	2.90	4.50	2.26	1.82	3.90	3.20	1.82	1.26	0.93
6	0.51	0.51	1.30	2.20	3.46	2.16	1.78	4.04	4.45	2.04	1.24	0.98
7	0.50	0.53	1.24	2.10	4.30	2.08	1.82	4.17	3.40	2.03	1.25	0.90
8	0.50	0.55	1.18	2.09	3.90	1.96	2.06	4.60	2.94	1.94	1.46	0.89
9	0.50	0.52	1.12	2.00	3.40	1.88	5.90	4.40	2.90	1.90	1.24	0.84
10	0.50	0.50	1.08	2.20	3.00	1.84	3.87	4.04	2.90	1.83	1.24	0.80
11	0.50	0.50	1.06	3.08	2.82	1.83	3.20	3.65	2.56	1.80	1.26	0.80
12	0.50	0.50	1.04	2.54	2.74	1.80	2.80	3.60	2.46	1.95	1.20	0.78
13	0.50	0.48	1.00	2.22	2.90	1.76	2.52	3.67	2.85	1.70	1.17	0.75
14	0.50	0.48	0.98	2.02	4.00	1.74	2.60	3.86	2.42	1.68	1.16	0.74
15	0.50	0.48	0.96	1.96	3.10	1.86	2.76	3.64	2.33	1.64	1.16	0.72
16	0.70	0.48	0.95	1.85	2.85	1.90	2.50	3.75	2.34	1.60	1.14	0.71
17	0.99	0.48	0.94	1.94	2.64	1.76	2.50	3.60	2.30	1.58	1.10	0.70
18	0.73	0.47	0.93	3.08	2.56	1.70	2.40	3.30	2.32	1.55	1.07	0.70
19	0.66	**0.46**	0.91	2.52	2.54	1.68	2.40	3.24	2 21	1.53	1.05	0.69
20	0.64	0.46	0.91	2.40	2.46	1.64	2.50	3.20	2.17	1.50	1.04	0.68
21	0.61	0 68	0.90	7.80	2.34	1.57	6.21	3.08	2.20	1.48	1.00	0.68
22	0.59	0.62	0.93	6.00	2.30	1.66	4.30	2.82	2.12	1.46	0.96	0.68
23	0.65	0.56	8.92	11.20	2.23	1.79	3.40	2.78	1.96	1.44	0.90	0.67
24	0.61	0.72	3.80	**13.93**	2.40	1.72	3.02	5.20	1.92	1.44	0.90	0.66
25	0.58	0.64	2.06	6.80	2.60	1.64	6.06	5.60	1.82	1.40	0.88	0.65
26	0.57	0.57	1.79	6.31	2.40	1.62	4.33	3.82	1.96	1.40	0.86	0.64
27	0 55	1.60	1.60	4.30	2.60	1.56	4.14	3.42	1.90	1.36	0.85	0.64
28	0.55	5.85	1.50	3.57	8.06	1.66	11.50	3.22	1.96	1.34	0.85	0.84
29	0.54	4.96	2.40	3.08	4.10		8.12	3.10	1.88	1.42	0.85	0.88
30	0.53	4.92	1.78	3.08	3.14		5.20	3.07	1.86	1.50	0.85	0.80
31		2.80		2.90	3.05		4.12		1.78		0.85	0.75

Σημ. Στάθμαι ἐκ διαγράμματος

Λεκάνη Ἀχελώου — **10. Κρεμαστά,** χωρίον
Ποταμός Ἀχελῶος — 1939 - 1940 — (ΚΟΥΠ) — Ὑψόμ. «0» πήχεως: + 141.57

Ἡμερ.	IX	X	XI	XII	I	II	III	IV	V	VI	VII	VIII
1	0.73	2.02	2.10	1.78	3.85	5.60	3.80	3.24	3.46	2.80	1.73	1.16
2	0.72	3.71	1.86	1.74	3.90	5.34	4.00	3.10	3.24	2.66	1.67	1.12
3	0.69	2.04	1.72	1.69	3.32	4.80	3.72	2.96	3.20	2.76	1.70	1.10
4	0.68	1.86	1.70	1.68	3.27	4.20	3.60	2.90	3.60	2.68	1.65	1.12
5	0.66	1.68	1.65	2.20	7.00	4.00	3.44	2.82	4.36	2.50	1.66	1.22
6	0.68	1.54	3.80	2.56	**14.00**	3.80	3.80	5.16	4.00	2.40	1.60	1.27
7	0.68	1.55	2.80	11.56	5.40	3.70	4.63	6.10	3.40	2.45	1.56	1.13
8	0.67	1.49	2.00	7.00	4.40	4.00	4.21	4.80	3.50	2.60	1.52	1.09
9	0.64	4.60	1.86	4.98	3.70	3.85	3.57	4.00	3.95	2.50	1.48	1.18
10	0.62	2.10	1.78	3.40	3.60	4.00	3.28	3.76	3.50	2.40	1.48	1.08
11	0.62	1.74	1.70	2.50	3.52	5.10	3.20	3.66	3.25	2.50	1.46	1.07
12	0.62	2.36	1.66	4.20	3.32	4.30	3.14	4.90	3.33	2.40	1.43	1.05
13	0.61	1.72	1.58	4.06	3.18	5.10	3.14	5.80	3.40	2.26	1.42	1.07
14	0.61	1.62	1.60	3.84	3.10	8.20	3.20	5.03	3.50	2.25	1.40	1.04
15	0.60	1.54	3.26	6.20	2.96	7.20	4.20	5.12	3.60	2.17	1.38	1.02
16	0.59	1.46	3.00	7.00	3.50	4.70	5.80	3.86	3.45	2.25	1.36	1.01
17	0.59	1.44	2.40	9.50	3.10	4.30	9.10	3.76	9.85	2.14	1.32	0.98
18	0.58	1.38	2.00	5.00	5.60	6.30	5.10	3.70	7.00	2.10	1.30	0.95
19	0.57	1.35	1.85	3.80	7.00	4.14	4.20	3.64	6.60	2.02	1.28	0.97
20	**0.56**	1.36	3.60	6.16	4.50	4.00	3.82	3.90	4.36	2.00	1.26	0.95
21	0.59	1.32	4.10	4.86	11.00	3.80	3.55	3.88	4.24	1.95	1.25	0.95
22	0.59	1.55	2.70	3.60	6.00	3.50	3.42	3.80	3.90	1.96	1.23	0.94
23	0.58	1.38	2.46	3.40	4.30	3.40	3.30	3.80	3.74	1.86	1.20	0.95
24	0.58	2.30	2.26	3.20	4.00	3.50	3.30	3.80	3.70	1.84	1.18	0.94
25	0.95	1.70	2.42	3.10	6.00	3.74	3.32	3.72	3.46	1.76	1.16	0.93
26	0.95	1.80	2.20	8.12	4.30	3.84	3.44	3.56	3.36	1.75	1.16	0.92
27	0.85	6.02	2.10	8.80	4.14	3.90	4.20	3.48	3.30	2.00	1.15	0.92
28	3.40	3.04	1.96	9.50	3.94	3.80	4.50	3.40	3.30	1.88	1.28	0.97
29	2.10	5.41	1.90	5.60	3.70	3.80	4.65	3.30	3.22	1.75	1.22	0.97
30	1.60	3.40	1.84	4.74	3.45		4.76	4.00	3.10	1.88	1.21	1.06
31		2.40		4.08	4.36		3.80		3.00		1.20	1.00

Σημ. Στάθμαι ἐκ διαγράμματος

Λεκάνη Ἀχελώου
Ποταμός Ἀχελῶος

10. Κρεμαστά, χωρίον

1940 - 1941 (ΚΟΥΠ) Ὑψόμ. «0» πήχεως: + 141.57

Ἡμερ.	IX	X	XI	XII	I	II	III	IV	V	VI	VII	VIII
1	0.90	0.73	2.60	3.89								
2	0.88	0.72	2.35	2.72								
3	0.87	0.72	2.50	2.10								
4	0.86	0.73	2.00	1.96								
5	1.40	0.74	1.86	1.84								
6	1.32	0.74	1.80	1.82								
7	0.83	0.74	1.70	6.90								
8	1.23	0.74	1.90	12.00								
9	0.82	0.73	2.90	12.00								
10	1.10	0.73	3.45	10.00								
11	1.07	0.73	2.40	5.00								
12	0.91	0.73	1.95	11.00								
13	0.86	0.72	2.14	5.50								
14	0.86	0.72	2.29	3.88								
15	1.20	0.71	2.02	3.30								
16	0.80	0.71	1.94	3.50								
17	0.77	0.70	1.84	3.20								
18	0.76	0.70	1.82	3.04								
19	0.75	0.70	1.74	2.91								
20	0.74	0.70	1.70	2.80								
21	0.73	0.70	1.68	2.66								
22	0.86	0.70	1.60	2.60								
23	0.81	3.92	1.60	5.00								
24	0.80	1.50	1.74	3.80								
25	0.78	1.30	1.64	6.98								
26	0.78	6.60	1.60	4.80								
27	0.75	4.20	1.58	4.30								
28	0.74	2.80	1.56	3.50								
29	0.73	2.24	1.52	3.28								
30	0.73	6.46	1.52									
31		3.38										

Σημ. Στάθμαι ἐκ διαγράμματος

Λεκάνη Ἀχελώου
Ποταμός Ἀχελῶος

11. Κριεκοῦκι

1937 - 1938 (ΚΟΥΠ) Ὑψόμ. «0» πήχεως: ∓ 65.78

Ἡμερ.	IX	X	XI	XII	I	II	III	IV	V	VI	VII	VIII
1	0.56	1.09	0.82	1.80	2.95	1.90	1.38	1.09	2.44	1.52	1.24	1.04
2	0.66	0.72	0.74	1.72	3.28	1.76	1.37	1.80	2.66	1.48	1.11	1.04
3	0.80	0.72	0.94	2.80	2.00	1.70	1.38	1.84	2.24	1.48	1.08	1.03
4	0.76	0.67	3.04	3.40	1.80	2.05	1.36	2.06	2.10	1.50		1.02
5	0.68	0.67	2.30	6.71	1.69	1.94	1.34	2.10	2.04	1.52		1.02
6	0.74	0.64	2.20	3.86	1.49	1.78	1.34	1.93	1.98	1.44		1.00
7	0.68	0.64	1.72	3.80	1.46	1.75	1.36	1.79	1.94	1.40		1.02
8	0.64	0.62	1.40	3.20	1.40	1.69	1.44	1.70	1.90	1.38		1.08
9	0.64	0.60	1.26	2.60	1.37	1.65	1.52	1.68	2.20	1.42		1.14
10	0.66	0.59	1.14	2.20	1.36	1.60	1.63	1.66	2.54	1.37		1.07
11	0.85	0.60	1.08	1.96	4.40	1.58	1.69	2.03	2.72	1.35	1.20	1.05
12	0.75	0.59	3.03	1.90	5.16	1.55	1.67	3.10	2.13	1.32	1.18	1.04
13	0.73	1.77	3.13	2.16	2.84	3.86	1.62	2.10	2.30	1.29	1.14	1.04
14	0.90	1.14	1.79	3.00	2.32	2.06	1.55	1.97	2.08	1.27	1.13	1.04
15	0.75	0.90	2.20	3.65	2.06	3.02	1.51	1.94	1.97	1.26	1.12	1.04
16	0.70	0.84	1.90	2.55	1.84	2.21	1.46	2.09	1.95	1.25	1.09	1.03
17	0.68	0.77	1.28	5.84	1.78	2.12	1.47	2.14	1.89	1.23	1.08	1.02
18	0.64	0.95	1.65	4.04	1.74	2.03	1.50	2.22	1.83	1.21	1.08	1.06
19	0.66	1.10	4.14	3.70	1.72	1.91	1.62	2.60	1.80	1.19	1.10	1.04
20	0.65	2.09	2.25	3.00	1.68	1.83	1.70	3.60	1.75	1.17	1.17	1.00
21	0.66	1.64	1.85	2.45	1.69	1.73	1.69	3.93	1.73	1.15	1.15	0.98
22	0.63	1.28	1.70	2.20	1.66	1.64	1.67	2.50	1.69	1.11	1.14	0.98
23	0.62	1.02	1.60	2.06	1.60	1.57	1.77	2.30	1.65	1.10	1.12	0.96
24	0.60	0.96	1.53	1.96	1.52	1.53	1.83	2.04	1.78	1.10	1.10	0.96
25	0.60	0.92	1.72	1.78	1.43	1.50	1.87	1.98	1.68	1.08	1.08	0.96
26	0.58	0.88	3.17	1.66	1.38	1.46	1.91	1.82	1.62	1.08	1.08	0.96
27	0.57	0.84	2.70	1.60	1.36	1.43	1.86	1.66	1.60	1.20	1.08	0.96
28	0.57	0.80	2.10	2.14	1.62	1.40	2.15	1.98	1.58	1.30	1.06	0.96
29	0.56	0.77	2.60	2.62	1.90		1.92	2.05	1.56	1.21	1.06	0.95
30	0.56	0.74	2.12	2.00	2.10		1.78	2.08	1.55	1.09	1.06	0.94
31		0.72		1.88	2.20		1.73		1.54		1.04	0.94

Σημ. Στάθμαι ἐκ διαγράμματος

9. ΛΕΚΑΝΗ ΑΧΕΡΟΝΤΟΣ

Α. ΧΑΡΑΚΤΗΡΙΣΤΙΚΑ ΣΤΟΙΧΕΙΑ ΜΕΤΡΗΣΕΩΝ. **Β.** ΠΑΡΟΧΑΙ. **Γ.** ΣΤΑΘΜΑΙ

Α. Χαρακτηριστικά στοιχεῖα μετρήσεων

Ἀρ. θέσεως	Ὀνομασία καὶ καθορισμὸς ὑδρομετρικῶν θέσεων	Εἶδος μετρήσεως	Ὑδρολογικὰ ἔτη		Ἀριθμὸς μετρήσεων	Ὑπηρεσία μετρήσεως
			Περίοδος	Ἀριθ.		
1	2	3	4	5	6	7
	I. Ποταμὸς Ἀχέρων					
1	Καστρόπουλο	Σ	1931	1	3μ	ΜΠΟΥΤ
2	Μεσοποτάμου, γέφυρα	Π	1931	1	10	ΜΠΟΥΤ
		Σ	1931	1	6μ	ΜΠΟΥΤ
3	Συμβολὴ Κοκκυτοῦ	Π	1931	1	1	ΜΠΟΥΤ
	II. Παραπόταμος Ἀχμηρός					
4	Στόχος ἀριθ. 309 Α	Π	1931	1	1	ΜΠΟΥΤ
	III. Παραπόταμος Βουβός					
5	Νεοχωρίου, γέφυρα	Π	1931	1	1	ΜΠΟΥΤ
6	Στόχος ἀριθ. 252	Π	1931	1	1	ΜΠΟΥΤ
7	Στόχος ἀριθ. 321	Π	1931	1	1	ΜΠΟΥΤ
8	Τσουκνίδας, γέφυρα	Π	1933	1	1	ΜΠΟΥΤ
	IV. Παραπόταμος Κοκκυτός					
9	Μεσοποτάμου, γέφυρα	Π	1931	1	8	ΜΠΟΥΤ
		Σ	1931	1	6	ΜΠΟΥΤ
10	Στόχος ἀριθ. 108	Π	1931	1	1	ΜΠΟΥΤ
	V. Ἕλος Μαργαριτίου					
11	Φράγμα Ἕλους ἀριθ. 1	Σ	1931	1	8μ	ΜΠΟΥΤ
12	Καταβόθρα ἀριθ. 360	Π	1931	1	1	ΜΠΟΥΤ
	VI. Πηγαί					
13	Καστρί	Π	1931	1	1	ΜΠΟΥΤ
14	Μπούντας, μονή	Π	1933	1	1	ΜΠΟΥΤ
15	Στόχος ἀριθ. 314	Π	1931	1	1	ΜΠΟΥΤ
16	Στόχος ἀριθ. 330	Π	1931	1	1	ΜΠΟΥΤ
	VII. Ρεῦμα 1					
17	Θέσις ἄγνωστος	Π	1933	1	1	ΜΠΟΥΤ
	VIII. Ρεῦμα 2					
18	Θέσις ἄγνωστος	Π	1931	1	1	ΜΠΟΥΤ
	IX. Παραπόταμος Σπλάντζα					
19	Στόχος ἀριθ. 335 Α	Π	1931	1	1	ΜΠΟΥΤ

Σημ. Ἡ σειρὰ τῶν θέσεων εἶναι ἀλφαβητική καὶ οὐχὶ ὑδρολογική, ὡς εἶναι εἰς τὰς ἄλλας λεκάνας, λόγῳ τοῦ ἀγνώστου πολλῶν θέσεων.

Β. Παροχαί

Θέσις, ήμερομηνία καί παροχή εἰς μ³/δλ.		Θέσις, ήμερομηνία καί παροχή εἰς μ³/δλ.		Θέσις, ήμερομηνία καί παροχή εἰς μ³/δλ.	
I Ποταμός Ἀχέρων		**7. Στόχος ἀριθ. 321** (ΜΠΟΥΤ)		**VI Πηγαί**	
2. Μεσοποτάμου, γέφυρα (ΜΠΟΥΤ)		23- 4-1931	2.19	**13. Καστρί** (ΜΠΟΥΤ)	
8- 2-1931	33.06	**8. Τσουκνίδας, γέφυρα** (ΜΠΟΥΤ)		18- 5-1931	0.92
2- 3	86.38	22- 4-1933	5.45	**14. Μπούντας, μονή** (ΜΠΟΥΤ)	
11- 3	53.74	**IV Παραπόταμος Κοκκυτός**		22- 4-1933	1.18
12- 3	46.71	**9. Μεσοποτάμου, γέφυρα** (ΜΠΟΥΤ)		**15. Στόχος ἀριθ. 314 Α** (ΜΠΟΥΤ)	
13- 3	45.46	2- 3-1931	31.73	28- 4-1931	0.20
14- 3	43.55	11- 3	22.14	**16. Στόχος ἀριθ. 330** (ΜΠΟΥΤ)	
20- 3	38.75	13- 3	19.54	28- 4-1931	0.05
24- 3	36.34	14- 3	18.51	**VII Ρεῦμα 1**	
9- 4	65.82	20- 3	16.59	**17. Θέσις ἄγνωστος** (ΜΠΟΥΤ)	
16- 5	26.40	24- 3	15.69	15- 4-1933	0.90
3. Συμβολή Κοκκυτοῦ (ΜΠΟΥΤ)		6- 4	28.02	**VIII Ρεῦμα 2**	
20- 5-1931	29.15	16- 5	13.34	**18. Θέσις ἄγνωστος** (ΜΠΟΥΤ)	
II Παραπόταμος Ἀχμηρός		**10. Στόχος ἀριθ. 108** (ΜΠΟΥΤ)		15- 4-1931	0.29
4. Στόχος ἀριθ. 309 Α (ΜΠΟΥΤ)		27- 4-1931	7.14	**IX Παραπόταμος Σπλάντζα**	
24- 4-1931	2.18	**V Ἕλος Μαργαριτίου**		**19. Στόχος ἀριθ. 335 Α** (ΜΠΟΥΤ)	
III Παραπόταμος Βουβός		**12. Καταβόθρα ἀριθ. 360** (ΜΠΟΥΤ)		23- 4-1931	1.24
5. Νεοχωρίου, γέφυρα (ΜΠΟΥΤ)		20- 5-1931	2.38		
27- 4-1931	10.77				
6. Στόχος ἀριθ. 252 (ΜΠΟΥΤ)					
20- 5-1931	6.21				

Γ. Στάθμαι

1. Καστρόπουλο

Λεκάνη Ἀχέροντος
Ποταμός Ἀχέρων — 1930 - 1931 — (ΜΠΟΥΤ) — Ὑψόμ. «0» πήχεως: —

Ἡμερ.	IX	X	XI	XII	I	II	III	IV	V	VI	VII	VIII
1									11.25	11.12		
2								11.30	11.25	11.10		
3								11.30	11.24	17.10		
4								11.35	11.24	11.10		
5								11.32	11.23	11.10		
6								11.30	11.22	11.10		
7								12.20	11.22	11.10		
8								11.35	11.21	11.09		
9								11.53	11.20	11.09		
10								11.44	11.20	11.09		
11								11.41	11.19	11.09		
12								11.40	11.19	11.08		
13								11.35	11.19	11.08		
14								11.38	11.18	11.07		
15								12.15	11.18	11.07		
16								11.40	11.17	11.06		
17								11.38	11.17	11.06		
18								11.59	11.17	11.05		
19								11.40	11.16	11.05		
20								11.38	11.16	11.05		
21								11.37	11.16	11.05		
22								11.35	11.15	11.05		
23								11.38	11.15	11.05		
24								11.31	11.15	11.05		
25								11.30	11.14	11.05		
26								11.45	11.11	11.04		
27								11.30	11.11	11.03		
28								11.29	11.10	11.03		
29								11.27	11.11	11.02		
30								11.25	11.14	11.02		
31									11.12			

Λεκάνη Ἀχέροντος — **2. Μεσοποτάμου,** γέφυρα
Ποταμός Ἀχέρων — 1930 - 1931 — (ΜΠΟΥΤ) Ὑψόμ. «0» πήχεως: —

Ἡμερ.	IX	X	XI	XII	I	II	III	IV	V	VI	VII	VIII
1					4.84	6.20	5.14	4.78	4.70	4.30		
2					5.68	5.42	7.08	4.76	4.63	4.30		
3					6.68	5.10	6.12	4.72	4.64	4.29		
4					5.86	5.00	5.68	4.72	4.62	4.29		
5					5.40	4.90	5.92	4.74	4.58	4.28		
6					4.22	4.84	5.82	4.70	4.56	4.28		
7					5.72	4.78	5.54	4.70	4.56	4.27		
8					5.32	4.74	5.46	4.74	4.54	4.27		
9					4.98	4.70	5.50	7.40	4.52	4.25		
10					4.86	4.68	5.70	5.38	4.52	4.24		
11					4.82	4.64	5.62	5.14	4.52	4.24		
12					4.82	4.62	5.41	5.02	4.50	4.24		
13					4.82	4.64	5.31	4.95	4.52	4.24		
14					5.14	4.76	5.24	4.86	4.47	4.23		
15					4.90	7.50	5.17	5.12	4.48	4.22		
16					4.82	7.10	5.16	5.00	4.48	4.21		
17					4.76	6.56	5.15	4.92	4.48	4.20		
18					5.64	6.06	5.09	6.00	4.44	4.20		
19					5.30	5.68	5.06	5.01	4.44	4.19		
20					5.02	5.30	5.03	4.93	4.42	4.19		
21					4.97	5.22	4.99	4.94	4.41	4.18		
22					4.76	7.46	4.94	4.88	4.40	4.18		
23					4.70	7.53	4.92	4.86	4.40	4.17		
24					4.68	6.72	4.90	4.82	4.39	4.16		
25					4.96	6.24	4.90	4.76	4.38	4.15		
26					5.16	5.92	4.86	4.97	4.35	3.14		
27					6.68	5.64	4.84	4.80	4.34	4.13		
28					6.10	5.20	4.83	4.78	4.33	4.12		
29					4.93		4.78	4.74	4.32	4.12		
30					4.94		4.76	4.72	4.34	4.12		
31					5.00		4.75		4.32			

Σημ. Ἐκ διαγράμματος ἀπὸ 1/1/1931 μέχρι 21/5/1931

Λεκάνη Ἀχέροντος — **9. Μεσοποτάμου,** γέφυρα
Παραπόταμος Κοκκυτός — 1930 - 1931 — (ΜΠΟΥΤ) Ὑψόμ. «0» πήχεως: —

Ἡμερ.	IX	X	XI	XII	I	II	III	IV	V	VI	VII	VIII
1						5.10	4.28	3.65	3.50	3.21		
2						4.60	5.68	3.68	3.48	3.21		
3						4.08	5.38	3.59	3.47	3.20		
4						3.87	4.54	3.58	3.47	3.21		
5						3.78	4.77	3.72	3.46	3.22		
6						3.66	4.98	3.70	3.42	3.20		
7						3.60	4.59	3.66	3.38	3.19		
8						3.56	4.42	3.66	2.36	3.18		
9						3.50	4.24	5.60	3.34	3.16		
10						3.48	4.64	4.56	3.34	3.12		
11						3.42	4.66	4.05	3.32	3.10		
12						3.40	4.26	3.84	3.32	3.09		
13						3.38	4.16	3.75	3.42	3.09		
14						3.60	4.07	3.70	3.44	3.10		
15						6.08	4.02	3.90	3.44	3.10		
16					3.56	6.20	3.99	4.00	3.40	3.11		
17					4.50	5.64	3.98	3.86	3.38	3.11		
18					4.22	5.08	3.96	4.48	3.38	3.10		
19					3.98	4.70	3.84	4.04	3.36	3.08		
20					3.92	4.36	3.80	3.88	3.32	3.07		
21					3.62	4.26	3.76	3.80	3.30	3.06		
22					3.53	6.20	3.74	3.74	3.30	3.05		
23					3.50	6.50	3.72	3.68	3.29	3.02		
24					3.80	6.00	3.70	3.63	3.27	3.00		
25					4.54	5.44	3.68	3.58	3.25	3.00		
26					4.74	5.12	3.67	3.86	3.21			
27					4.16	4.70	3.66	3.76	3.22			
28					3.88	4.44	3.64	3.62	3.21			
29					3.74		3.62	3.56	3.21			
30					3.80		3.60	3.54	3.21			
31							3.58		3.21			

Σημ. Ἐκ διαγράμματος ἀπὸ 17/1/1931 μέχρι 22/5/1931

Λεκάνη Ἀχέροντος
Ἕλος Μαργαριτίου

11. Φράγμα Ἕλους, Ἀριθ. 1
1930 - 1931 (ΜΠΟΥΤ) Ὑψόμ. «0» πήχεως: —

Ἡμερ.	IX	X	XI	XII	I	II	III	IV	V	VI	VII	VIII
1												
2		106.69	107.00	107.18								
3		106.67			108.05	108.42	109.07	109.13	109.05			
4			107.15									
5			107.19									
6		106.66			108.13	108.44	109.17	109.12	109.01			
7			107.20									
8												
9			107.21		108.22	108.45	109.23	109.18	108.95			
10				107.19								
11						108.48	109.25	109.16				
12												
13			107.21		108.28				108.92			
14				107.28								
15			107.21			108.50	109.27	109.15				
16									108.90			
17				107.31	108.34							
18						108.52	109.29	109.13				
19									108.87			
20		106.60	107.23	107.41	108.35							
21						108.68	109.25	109.11	108.86			
22		106.73		107.44					108.85			
23		106.63		107.46	108.37							
24		106.78	107.21			108.85	109.22	109.10				
25		106.81										
26						108.95						
27		106.91	107.21	107.71	108.38			109.09				
28		106.95				109.01	109.20					
29		106.96	107.21		108.39							
30	106.71	107.05	107.19	107.85	108.39		109.17	109.08				
31					108.40		109.17					

10. ΛΕΚΑΝΗ ΛΙΜΝΗΣ ΒΕΓΟΡΙΤΙΔΟΣ (Ὀστρόβου)

Α. ΧΑΡΑΚΤΗΡΙΣΤΙΚΑ ΣΤΟΙΧΕΙΑ
ΜΕΤΡΗΣΕΩΝ **Β.** ΣΤΑΘΜΑΙ

Α. Χαρακτηριστικά στοιχεῖα μετρήσεων

Ἀρ. θέσεως	Ὀνομασία καὶ καθορισμὸς ὑδρομετρικῶν θέσεων	Εἶδος μετρήσεως	Ὑδρολογικὰ ἔτη		Ἀριθμὸς μετρήσεων	Ὑπηρεσία μετρήσεως
			Περίοδος	Ἀριθ.		
1	2	3	4	5	6	7
	I Λίμνη Βεγορῖτις (Ὀστρόβου)					
1	Ἄρνισσα (Ὄστροβον)	Σ	1896 - 1942	47	—	ΣΕΚ, ΝΠ
		ΔΙΣ	1896 - 1942	47	—	ΓΜΥΕ

Β. Στάθμαι

Λεκάνη Λίμνης Βεγορίτιδος (Ὀστρόβου)
Λίμνη Βεγορῖτις (Ὀστρόβου)

1. Ἄρνισσα (Ὀστροβον)
(ΣΕΚ, ΝΜ, ΓΜΥΕ) Ὑψόμ. «0» πήχεως: —

Ὑδρολ. ἔτη	IX	X	XI	XII	I	II	III	IV	V	VI	VII	VIII
1896					528.25	528.10	528.00	528.05	528.00	527.95	527.95	527.95
1897	527.70	527.50	527.60	527.60	528.70	527.95	527.95	528.10	528.10	528.30	528 40	528.25
1898	528.15	528.10	528 00	527.85	527.80	527.80	527.85	527.85	527.95	527.90	527.85	527.80
1899	527.50	527.35	527.15	527.00	526.90	526.80	526.75	526.60	526.50	526.40	526.35	526.20
1900	526.00	525.85	527.75	525.65	525.70	525.75	525.90	525.95	526.70	527.45	527.60	527.60
1901	527.50	527.45	527.35	527.35	527.35	527.30	527.40	527.50	527.50	527.40	527.40	527.35
1902	527.35	527.30	527.25	527.60	528.00	528.15	528.55	529.00	529.50	529.70	529.75	529.60
1903	529.55	528.85	528.55	528.40	527.95	527.50	527.45	527.75	528.10	528.20	528.55	528.30
1904	527.10	525.95	525.75	525.60	525.90	526.10	536.30	526.55	526.90	527.20	527.30	527.15
1905	526.70	526.55	526.80	527.05	527.15	527.25	527.35	527.95	528.75	529.45	529.60	529.75
1906	529.90	529.45	529.55	529.10	528.70	528.75	529.80	530.05	530.25	530.45	530.65	530.50
1907	530.45	530.35	530.25	530.25	530.20	530.15	530.25	530.45	531.15	531.50	531.65	531.60
1908	531.50	531.40	531.25	531.10	531.10	531.10	531.10	531.15	531.30	531.30	531.10	530.90
1909	530.65	530.50	530.40	530.15	530.10	530.20	530.15	530.30	530.70	531.05	531.20	530.95
1910	531.10	530.95	531.00	539.95	531.15	531.25	531.75	532.25	533.00	533.45	533.90	533.85
1911	533.80	533.60	533.45	533.25	533.45	533.80	533.75	533.80	533.90	534.00	533.95	533.85
1912	533.75	533.75	533.40	533.25	533.15	533.00	532.95	532.85	532.90	532.90	532.85	532.65
1913	532.50	532.35	532.40	532.45	532.25	532.20	532.15	532.10	532.05	532.15	532.20	532.05
1914	532.05	531.90	531.80	531.65	531.50	531.40	531.30	531.40	531.50	531.30	531.20	531.00
1915	530.50	530.30	530.50	530.70	530.85	531.15	531.55	531.85	532.20	532.50	532.80	532.85
1916	532.80	532.75	533.20	533 50	533.90	533.90	534.20	534.70	535.20	535.70	535.70	535.65
1917	535.60	535.60	535.55	535.60	535.85	535.95	536.00	536.05	536.35	536.30	536.25	536.20
1918	536.05	536.05	535.70	535.80	535.60	535 50	535 50	535.50	535.60	535.65	535.60	535.40
1919	535.20	535.10	535.00	534.65	534.50	534.55	535.85	535.65	536.85	537.25	537.50	537.50
1920	537.40	537.35	537.60	537.30	538.00	538.25	538.30	538.35	538.55	538.60	538.70	538.60
1921	538.45	538.25	538.50	538.70	538.85	539.10	539.10	539.10	539.25	539.50	539.65	539.60
1922	539.50	539.45	539.40	539.55	539.70	540.10	540.30	540.55	540.60	540.55	540.45	540.30
1923	540 10	539.95	540.00	539.90	540.05	540.05	540.15	540.40	540.70	540.90	540.85	540.75
1924	540 60	540.40	540.20	540.20	540.10	540.05	540.25	540.25	540.40	540.40	540.55	540.35
1925	540.15	540.00	539.85	539.80	539.70	539.60	539.60	539.60	539.70	539.70	539.60	539.40
1926	539.20	539.00	538 90	538.80	538.80	538.90	538.90	539.05	539.10	539.10	539.00	538.90
1927	538.70	538.50	538.25	538.15	538.15	538.00	537.95	537.90	538.00	537.90	537.75	537.50
1928	537.25	537.10	537.15	537.10	537 25	537.30	537.35	537.30	537.80	537.90	537.80	537.65
1929	537.45	537.25	537.10	537.05	537.00	536.95	536.90	537.10	537.20	537.30	537 35	537.20
1930	537.10	536.95	536.85	537.10	537.15	537.20	537.25	537.30	537.35	537.40	537.40	537.30
1931	537.10	536.90	536.70	536.65	536 65	536.85	537.05	537.25	537.50	537.50	538.05	537.90
1932	537.70	537.55	537.40	537.35	537.30	537.20	537.05	537.50	537.55	537.60	537.55	537.45
1933	537 25	537.10	536.90	536.75	536.60	536.4ɔ	536.40	536.40	536.10	536.10	535.95	535.75
1934	535.50	535.30	535.10	535.00	534.95	534.95	534.85	534.80	534.80	534.75	534.65	534.45
1935	534.20	533.95	533.70	533.70	533.80	533.80	534.00	534.10	534.25	534.30	534.25	534.10
1936	533.90	533.70	533.60	533.55	534.70	534 85	535.45	535.90	536.50	537.25	537.40	537.45
1937	537.40	537.30	537.25	537.30	537.25	537.25	537.40	537.55	537 60	537.75	537.85	537.75
1938	537.60	537.60	537.60	537.75	538 30	538.30	538.40	538.45	538.90	539.05	539.00	538.90
1939	538.75	538.60	538.60	538.55	538 70	538.90	538.90	539.15	539.50	539.60	539.65	539.55
1940	539.25	539.25	539.20	539.25	539.41	539.76	539.97	540.28	540.60	540 91	541.14	541.08
1941	540.96	540 85	540.87	540.85	541.09	541.72	542.16	542.44	542.75	542.92	542.90	542.84
1942	542.70	542.62	542.62	542.73	542.76	542.84	543.09	543.43	543.64	543.70	543.81	543.67

Σημ. Αἱ στάθμαι ἀναφέρονται εἰς τὴν ἀρχὴν ἑκάστου μηνός.

11. ΛΕΚΑΝΗ ΒΟΛΟΥ (Ξηριᾶ)

Α. ΧΑΡΑΚΤΗΡΙΣΤΙΚΑ ΣΤΟΙΧΕΙΑ ΜΕΤΡΗΣΕΩΝ **Β.** ΠΑΡΟΧΑΙ

Α. Χαρακτηριστικά στοιχεῖα μετρήσεων

Ἀρ. θέσεως	Ὀνομασία καὶ καθορισμὸς ὑδρομετρικῶν θέσεων	Εἶδος μετρήσεως	Ὑδρολογικὰ ἔτη		Ἀριθμὸς μετρήσεων	Ὑπηρεσία μετρήσεως
			Περίοδος	Ἀριθ.		
1	2	3	4	5	6	7
	Πηγαὶ χειμάρρου Ξηριᾶ					
1	**Γυφτόρεμα**	Π	1931 - 1932, 1935	3	3	ΔΠ
2	**Φλάμπουρο**	Π	1931 - 1932, 1935	3	3	ΔΠ
3	**Καλιακούδα**	Π	1929 - 1937	9	149	ΔΠ
4	**Ἐλατόρεμα**	Π	1933 - 1937	5	39	ΔΠ
5	**Λαγωνίκα**	Π	1933 - 1937	5	11	ΔΠ

Β. Παροχαί

Θέσις, ἡμερομηνία καὶ παροχὴ εἰς μ³/δλ.		Θέσις, ἡμερομηνία καὶ παροχὴ εἰς μ³/δλ.		Θέσις, ἡμερομηνία καὶ παροχὴ εἰς μ³/δλ.	
Πηγαὶ χειμάρρου Ξηριᾶ		20 - 9	0.082	27 - 6	0.112
1 **Γυφτόρεμα**		21 - 10	0.066	3 - 7	0.112
(ΔΠ)		2 - 11	0.062	8 - 7	0.100
2 - 7 - 1931	0.012	15 - 11	0.058	12 - 7	0.090
3 - 11	0.007	9 - 4 - 1932	0.800	16 - 7	0.090
11 - 11 - 1934	0.005	26 - 4	0.800	21 - 7	0.086
2 **Φλάμπουρο**		17 - 5	0.356	28 - 7	0.084
(ΔΠ)		29 - 5	0.210	2 - 8	0.084
2 - 7 - 1931	0.050	13 - 6	0.123	9 - 8	0.090
3 - 11	0.013	26 - 6	0.095	19 - 8	0.073
11 - 11 - 1934	0.009	7 - 7	0.082	25 - 8	0.069
3 **Καλιακούδα**		8 - 8	0.062	18 - 10	0.060
(ΔΠ)		8 - 11	0.078	5 - 11	0.069
23 - 9 - 1928	0.076	18 - 11	0.067	15 - 11	0.058
5 - 10 - 1929	0.375	9 - 10	0.053	19 - 11	0.058
6 - 10 - 1930	0.170	30 - 11	0.265	17 - 6 - 1934	0.148
27 - 4 - 1931	1.650	11 - 12	0.186	26 - 6	0.123
11 - 6	0.300	14 - 12	0.156	1 - 7	0.117
21 - 6	0.250	18 - 12	0.120	5 - 7	0.112
2 - 8	0.100	26 - 12	0.120	12 - 7	0.100
20 - 8	0.090	29 - 12	0.103	14 - 7	0.095
26 - 8	0.075	19 - 5 - 1933	0.338	19 - 7	0.095
30 - 8	0.083	23 - 5	0.338	22 - 7	0.090
6 - 9	0.087	28 - 5	0.306	26 - 7	0.090
10 - 9	0.087	3 - 6	0.188	29 - 7	0.085
		8 - 6	0.123	2 - 8	0.083
		12 - 6	0.117	6 - 8	0.080
		19 - 6	0.117	12 - 8	0.075

Θέσις, ἡμερομηνία καὶ παροχὴ εἰς μ³/δλ.		Θέσις, ἡμερομηνία καὶ παροχὴ εἰς μ³/δλ.		Θέσις, ἡμερομηνία καὶ παροχὴ εἰς μ³/δλ.	
19 - 8 - 1934	0.070	25 - 10	0.059	11 - 10	0.012
22 - 8	0.070	17 - 11	0.098	25 - 10	0.012
29 - 8	0.070	7 - 12	0.070	17 - 11	0.020
2 - 9	0.070	25 - 3 - 1936	0.210	7 - 12	0.018
7 - 9	0.067	2 - 4	0.735	25 - 3 - 1936	0.042
9 - 9	0.067	5 - 4	0.352	2 - 4	0.057
12 - 9	0.067	9 - 4	0.306	22 - 4	0.040
16 - 9	0.065	11 - 4	0.275	29 - 4	0.050
20 - 9	0.065	15 - 4	0.202	2 - 5	0.046
26 - 9	0.060	18 - 4	0.189	22 - 6	0.033
30 - 9	0.060	22 - 4	0.176	25 - 6	0.034
5 - 10	0.060	26 - 5	0.535	27 - 6	0.027
10 - 10	0.070	18 - 6	0.245	11 - 7	0.024
18 - 10	0.070	22 - 6	0.202	22 - 7	0.025
2 - 11	0.065	25 - 6	0.202	30 - 7	0.021
4 - 11	0.065	27 - 6	0.202	2 - 8	0.018
8 - 11	0.060	12 - 7	0.162	7 - 8	0.017
10 - 11	0.060	22 - 7	0.172	13 - 8	0.017
17 - 11	0.060	30 - 7	0.137	19 - 8	0.014
2 - 6 - 1935	0.437	2 - 8	0.119	23 - 8	0.016
8 - 6	0.168	7 - 8	0.114	28 - 8	0.012
15 - 6	0.156	13 - 8	0.119	3 - 9	0.010
2 - 7	0.104	19 - 8	0.103	6 - 9	0.010
17 - 7	0.087	23 - 8	0.097	11 - 9	0.012
19 - 7	0.086	28 - 8	0.092	17 - 9	0.010
23 - 7	0.086	3 - 9	0.092	30 - 9	0.010
28 - 7	0.081	6 - 9	0.092	13 - 10	0.012
1 - 8	0.076	11 - 9	0.092	18 - 10	0.010
5 - 8	0.076	17 - 9	0.092	4 - 11	0.013
9 - 8	0.076	29 - 9	0.086	8 - 11	0.034
13 - 8	0.073	11 - 10	0.097	14 - 11	0.025
18 - 8	0.071	13 - 10	0.103		
25 - 8	0.071	18 - 10	0.092	5 Λαγωνίκα	
29 - 8	0.071	4 - 11	0.097	(ΔΠ)	
1 - 9	0.068	14 - 11	0.125	8 - 9 - 1932	0.090
8 - 9	0.066			16 7 - 1933	0.166
14 - 9	0.064	4 Ἐλατόρεμα		6 - 9 - 1934	0.092
21 - 9	0.062	(ΔΠ)		11 - 11	0.085
25 - 9	0.062	8 - 9 - 1932	0.020	14 - 9 - 1935	0.090
29 - 9	0.061	5 - 9 - 1934	0.020	13 - 10	0.077
3 - 10	0.061	10 - 11	0.025	2 - 8 - 1936	0.120
7 - 10	0.061	17 - 7 - 1935	0.020	23 - 8	0.091
10 - 10	0.060	1 - 8	0.016	11 - 10	0.070
13 - 10	0.058	25 - 8	0.013	8 - 11	0.084
18 - 10	0.057	14 - 9	0.013	14 - 11	0.088
21 - 10	0.057	29 - 9	0.012		

12. ΛΕΚΑΝΗ ΒΟΥΡΑΪΚΟΥ

Α. ΧΑΡΑΚΤΗΡΙΣΤΙΚΑ ΣΤΟΙΧΕΙΑ ΜΕΤΡΗΣΕΩΝ **Β.** ΠΑΡΟΧΑΙ **Γ.** ΠΑΡΟΧΑΙ & ΣΤΑΘΜΑΙ **Δ.** ΜΕΣΑΙ ΗΜΕΡΗΣΙΟΙ ΠΑΡΟΧΑΙ **Ε.** ΕΞΑΤΜΗΣΙΣ & ΘΕΡΜΟΚΡΑΣΙΑ ΑΤΜΟΣΦΑΙΡΑΣ

Α. Χαρακτηριστικά στοιχεῖα μετρήσεων

Ἀρ. θέσεως	Ὀνομασία καὶ καθορισμὸς ὑδρομετρικῶν θέσεων	Εἶδος μετρήσεως	Ὑδρολογικὰ ἔτη		Ἀριθμὸς μετρήσεων	Ὑπηρεσία μετρήσεως
			Περίοδος	Ἀριθ.		
1	2	3	4	5	6	7
	I. Ποταμὸς **Βουραϊκὸς καὶ πηγαί του**					
1	**Παπαφράγκου**, γέφυρα	Π	1940 - 1943	4	11	ΕΓΛΑ
2	**Κερτέζης**, γέφυρα ἢ Καμάρες	Π	1939 - 1941	3	8	ΕΓΛΑ
3	**Μεταλλείου**, γέφυρα (Ἁγ. Θεόδωροι Καλαβρύτων)	Π	1941 - 1943	3	8	ΕΓΛΑ
4	**Καλαβρύτων - Πατρῶν**, ὁδογέφυρα	Π Π	1931 - 1934 1939 - 1943	4 5	10 12	ΓΜΥΕ ΕΓΛΑ
5	**Καλαβρυτινή**, πηγή	Π	1939	1	1	ΕΓΛΑ
6	**Ἀλήμπεη**, πηγὴ παρὰ τὴν γέφυραν	Π	1939	1	1	ΕΓΛΑ
7	**Κερπινῆς**, γέφυρα	Π	1941 - 1943	3	7	ΕΓΛΑ
8	**ΧΜ 19+500**, πηγή	Π	1939	1	1	ΕΓΛΑ
9	**ΧΜ 17+800**, κατάντη ρεύματος Κερπινῆς	Π	1939 - 1941	3	9	ΕΓΛΑ
10	**ΧΜ 17+800**, πηγή	Π	1939	1	1	ΕΓΛΑ
11	**ΧΜ 17+750**, κατάντη ρεύματος Κερπινῆς	Π	1939 - 1940	2	2	ΕΓΛΑ
12	**ΧΜ 16+850**, κατάντη παραχειμάρρου Βραχνί	Π	1939	1	1	ΕΓΛΑ
13	**ΧΜ 16+500**, κατάντη ρεύματος Σουβάρδου	Π	1939 - 1942	4	12	ΕΓΛΑ
14	**ΧΜ 15+900**, κατάντη ρεύματος Σουβάρδου	Π	1939 - 1940	2	6	ΕΓΛΑ
15	**ΧΜ 14+900**, πηγή	Π	1939	1	1	ΕΓΛΑ
16	**ΧΜ 14+000**, ἐπενδεδυμένη κοίτη, κατάντη παραχειμάρρου Βαθυρύακος	Π Π-Ε ΜΗΠ ΚΑΠ	1939 - 1940 1940 - 1943 1939 - 1943 —	2 4 5 —	43 36 μ. 52 μ. —	ΕΓΛΑ ΕΓΛΑ ΕΓΛΑ ΕΓΛΑ
17	**ΧΜ 13+900**, κανάντη Βαθυρύακος	Π	1940 - 1941	2	5	ΕΓΛΑ
18	**ΧΜ 14+100**, πηγὴ Τσαλαδέση	Π	1939	1	1	ΕΓΛΑ
19	**Ζαχλωροῦ**, σιδηροδρομικὴ γέφυρα	Π ΕΞ ΘΑ	1921-1925, 1932-1933 1940 - 1943	7 4	16 —	ΓΜΥΕ ΕΓΛΑ
	II. Παραχείμαρρος **Βραχνί**					
20	**ΧΜ 17+740**	Π	1939	1	1	ΕΓΛΑ
	III. Παραχείμαρρος **Πορειά**					
21	**ΧΜ 15+800**	Π	1939	1	2	ΕΓΛΑ
	IV. Παραχείμαρος **Βαθυρυάκι**					
22	**ΧΜ 15+500**	Π	1939	1	2	ΕΓΛΑ

Σημ. Χιλιομέτρησις σιδηροδρομικῆς γραμμῆς.

Β. Παροχαί

Ι. Ποταμὸς Βουραϊκός

1 Παπαφράγκου, γέφυρα (ΕΓΛΑ)

13 - 7 - 1940	0.68
24 - 9	0.38
7 - 10	0.30
7 - 6 - 1941	1.13
10 - 7	0.74
2 - 8	0.56
13 - 8	0.37
10 - 10	0.32
2 - 8 - 1942	0.35
4 - 9	0.18
4 - 10	0.19

2 Κερτέζης, γέφυρα ἢ Καμάρες (ΕΓΛΑ)

1 - 8 - 1939	0.14
25 - 9	0.14
30 - 5 - 1940	2.54
13 - 8	0.21
24 - 9	0.22
7 - 6 - 1941	0.47
2 - 8	0.22
13 - 8	0.13

3 Μεταλλείου, γέφυρα (Ἅγ. Θεόδωροι Καλαβρύτων) (ΕΓΛΑ)

8 - 10 - 1940	0.38
30 - 7 - 1941	0.36
14 - 8	0.44
10 - 9	0.46
12 - 6 - 1942	1.12
10 - 8	0.28
26 - 8	0.30
3 - 9	0.22

4 Καλαβρύτων - Πατρῶν, ὁδογέφυρα (ΓΜΥΕ)

22 - 3 - 1931	5.38
10 - 6	2.85
13 - 7	0.60
14 - 9	0.17
4 - 6 - 1932	0.62
4 - 7	0.18
18 - 9	0.14
16 - 6 - 1933	0.13
13 10	0.14
; - 12	0.49

(ΕΓΛΑ)

22 - 6 - 1939	1.95
13 - 7	0.96
1 - 8	0.39
11 - 8	0.13
27 - 9	0.16
8 - 10 - 1940	0.38
30 - 7 - 1941	0.36
2 - 8	0.29
12 - 6 - 1942	0.21
10 - 8	0.18
26 - 8	0.19
3 - 9	0.17

5 Καλαβρυτινή, πηγή (ΕΓΛΑ)

24 - 6 - 1939	0.02

6 Ἀλήμπεη, πηγὴ παρὰ τὴν γέφυραν (ΕΓΛΑ)

23 - 6 - 1939	0.002

7 Κερπινῆς, γέφυρα (ΕΓΛΑ)

7 - 6 - 1941	1.56
10 - 7	0.93
30 - 7	0.58
14 - 8	0.47
12 - 9	0.58
12 - 6 - 1942	1.72
5 - 10	0.22

8 ΧΜ 19+500, πηγή (ΕΓΛΑ)

23 - 6 - 1939	0.015

9 ΧΜ 17+800, κατάντη ρεύματος Κερπινῆς (ΕΓΛΑ)

23 - 6 - 1939	1.58
27 - 9	0.31
1 - 8	0.49
4 - 8	0.45
11 - 8	0.30
30 - 5 - 1940	3.75
13 - 8	0.89
22 - 8	0.71
27 - 9	0.46

10 ΧΜ 17+800, πηγή (ΕΓΛΑ)

23 - 6 - 1939	0.007

11 ΧΜ 17+750, κατάντη ρεύματος Κερπινῆς (ΕΓΛΑ)

11 - 8 - 1939	0.30
27 - 9	0.31

12 ΧΜ 16+850, κατάντη παραχειμάρρου Βραχνί (ΕΓΛΑ)

11 - 8 - 1939	0.61

13 ΧΜ 16+500, κατάντη ρεύματος Σουβάρδου (ΕΓΛΑ)

18 - 6 - 1939	0.97
4 - 7	0.67
11 - 8	0.60
27 - 9	0.53
24 - 9 - 1940	0.63
8 - 10	0.60
8 - 6 - 1941	1.60
10 - 7	1.17
30 - 7	0.82
14 - 8	0.74
12 - 9	0.70
12 - 6 - 1942	1.15

14 ΧΜ 15+900, κατάντη ρεύματος Σουβάρδου (ΕΓΛΑ)

11 - 5 - 1939	3.88
23 - 6	2.14
10 - 7	1.92
10 - 8	1.03
6 - 9	0.67
7 - 10	0.88

15 ΧΜ 14+900, πηγή (ΕΓΛΑ)

22 - 6 - 1939	0.015

16 ΧΜ 14+000, ἐπενδεδυμένη κοίτη, κατάντη παραχειμάρρου Βαθυρύακος (ΕΓΛΑ)

22 - 5 - 1939 [1]	3.04
23 - 5	3.16
26 - 5 - 1939	3.32
21 - 6	2.27
23 - 6	2.21
1 - 7	1.19
4 - 7	1.86
5 - 7	1.73
6 - 7	1.82
7 - 7	1.80
11 - 7	1.56
13 - 7	1.38
14 - 7	1.41
15 - 7	1.38
17 - 7	1.35
18 - 7	1.38
19 - 7	1.29
21 - 7	1.36
22 - 7	1.25
23 - 7	1.25
24 - 7	1.10
29 - 7	1.20
31 - 7	1.08
5 - 8	0.95
6 - 8	1.01
10 - 8	1.03
13 - 8	0.93
14 - 8	0.98
16 - 8	0.80
18 - 8	0.84
20 - 8	0.73
24 - 8	0.67
6 - 9	0.67
8 - 9 [1]	0.64
16 - 9	0.65
18 - 9	0.65
22 - 9	0.60
24 - 9	0.69
26 - 9	0.98
29 - 9	1.20
1 - 10	0.96
2 - 10	0.90
7 - 10	0.88

17 ΧΜ 13+900, κατάντη Βαθυρύακος (ΕΓΛΑ)

19 - 6 - 1940	2.91
13 - 7	1.79
10 - 8	1.54
11 - 8	1.57
27 - 9	1.00

18 ΧΜ 14+100, πηγή Τσαλαδέση (ΕΓΛΑ)

22 - 6 - 1939	0.010

19 Ζαχλωροῦ, σιδηροδρομική γέφυρα (ΓΜΥΕ)

14 - 5 - 1921	2.32
10 - 9	0.55
19 - 12 - 1922	1.20
12 - 5 - 1923	3.00
10 - 6	2.45
30 - 9	1.01
9 - 7 - 1932	1.44
; - 8 - 1933	1.18
10 - 10	0.67

450 μ. ἀνάντη σιδηροδρομικοῦ σταθμοῦ

19 - 8 - 1925	0.51

εἰς δευτέραν γέφυραν ἀνάντη Ζαχλωροῦς

8 - 6 - 1931	2.43
11 - 7	1.18
16 - 9	0.65

1) Ἀπὸ 22 - 5 - 1939 μέχρις 8 - 9 - 1939 ἐντὸς τῆς φυσικῆς κοίτης.

Θέσις, ἡμερομηνία καὶ παροχὴ εἰς μ³/δλ.	Θέσις, ἡμερομηνία καὶ παροχὴ εἰς μ³/δλ.	Θέσις, ἡμερομηνία καὶ παροχὴ εἰς μ³/δλ.
Ζαχλωροῦ, σιδηροδρομικὴ γέφυρα (ΓΜΥΕ) 600 μ. κατάντη γεφύρας Ζαχλωροῦς 10 - 8 - 1932 0.76 20 - 9 0.68 Γέφυρα Ζαχλωροῦς 20 - 6 - 1933 1.96	III Παραχείμαρρος **Πορτά** 21 **ΧΜ 15+800** (ΕΓΛΑ) 22 - 6 - 1939 0.022 1 - 8 0.015	
II Παραχείμαρρος **Βραχνί** 20 **ΧΜ 17+740** (ΕΓΛΑ) 22 - 6 - 1939 0.005	IV Παραχείμαρρος **Βαθυρυάκι** 22 **ΧΜ 15+500** (ΕΓΛΑ) 22 - 6 - 1939 0.020 1 - 8 0.026	

Γ. Παροχαὶ καὶ Στάθμαι

Θέσις, ἡμερομηνία, παροχὴ εἰς μ³/δλ. καὶ στάθμη εἰς μ.			Θέσις, ἡμερομηνία, παροχὴ εἰς μ³/δλ. καὶ στάθμη εἰς μ.			Θέσις, ἡμερομηνία, παροχὴ εἰς μ³/δλ. καὶ στάθμη εἰς μ.		
16 **ΧΜ 14+000,** ἐπενδεδυμένη κοίτη, κατάντη παραχειμάρρου Βαθυρύακος (ΕΓΛΑ)			13 - 1	8.64	—0.25	13 - 4	6.62	—0.16
8 - 10 - 1939	0.81	—0.10	14 - 1	7.86	—0.24	15 - 4	8.00	—0.23
9 - 10	1.67	—0.03	15 - 1	7.30	—0.22	17 - 4	7.50	—0.20
15 - 10	0.86	—0.10	16 - 1	14.20	—0.45	20 - 4	6.88	—0.16
18 - 10	0.74	—0.11	17 - 1	15.20	—0.49	21 - 4	6.70	—0.15
20 - 10	0.72	—0.11	18 - 1	16.48	—0.53	22 - 4	6.30	—0.14
21 - 10	0.75	—0.11	23 - 1	20.30	—0.60	24 - 4	5.84	—0.13
22 - 10	0.78	—0.10	24 - 1	17.90	—0.54	3 - 5	4.84	—0.08
24 - 10	0.91	—0.10	26 - 1	16.30	—0.53	5 - 5	4.54	—0.06
25 - 10	0.94	—0.10	27 - 1	15.25	—0.48	7 - 5	5.76	—0.12
27 - 10	1.87	0.00	28 - 1	13.52	—0.43	10 - 5	5.64	—0.11
29 - 10	2.39	+0.01	29 - 1	13.60	—0.44	12 - 5	5.10	—0.08
30 - 10	1.77	0.00	30 - 1	11.72	—0.39	10 - 5	5.26	—0.09
31 - 10	1.42	—0.04	1 - 2	12.60	—0.40	18 - 5	9.16	—0.24
1 - 11	1.15	—0.06	2 - 2	11.60	—0.36	20 - 5	8.56	—0.22
3 - 11	1.00	—0.08	3 - 2	11.12	—0.34	21 - 5	8.06	—1.21
4 - 11	0.98	—0.09	5 - 2	10.20	—0.32	22 - 5	7.38	—0.18
5 - 11	0.96	—0.10	6 - 2	9.96	—0.30	23 - 5	6.68	—0.15
6 - 11	0.94	—0.10	7 - 2	9.52	—1.28	29 - 5	5.00	—0.08
8 - 11	1.10	—0.06	9 - 2	9.26	—1.26	31 - 5	4.62	—1.06
9 - 11	0.95	—0.08	10 - 2	8.40	—0.25	6 - 6	4.50	—1.05
10 - 11	0.88	—0.10	11 - 2	12.32	—0.38	8 - 6	4.58	—1.05
11 - 11	0.84	—0.10	12 - 2	10.16	—0.30	10 - 6	4.34	—1.04
13 - 11	0.83	—0.10	13 - 2	8.85	—0.26	11 - 6	4.18	—1.03
17 - 11	1.02	—0.06	14 - 2	8.60	—0.25	13 - 6	4.06	—1.03
18 - 11	0.94	—0.08	15 - 2	10.08	—0.30	15 - 6	3.90	—0.02
20 - 11	1.06	—0.07	16 - 2	10.84	—0.31	17 - 6	3.48	—0.02
21 - 11	2.46	+0.01	22 - 2	13.22	—0.42	19 - 6	3.22	—0.01
22 - 11	1.63	0.00	23 - 2	12.20	—0.40	21 - 6	3.08	—0.01
23 - 11	1.58	—0.01	24 - 2	11.88	—0.36	23 - 6	3.00	—0.01
24 - 11	1.38	—0.03	26 - 2	10.20	—0.32	28 - 6	4.18	—0.03
25 - 11	2.50	—0.02	27 - 2	9.46	—0.30	6 - 7	2.70	—0.01
26 - 11	1.77	0.00	29 - 2	9.20	—0.27	8 - 7	2.65	0.00
27 - 11	1.51	—0.03	5 - 3	8.10	—0.22	13 - 7	2.30	—0.01
28 - 11	1.35	—0.03	7 - 3	8.50	—0.12	17 - 7	2.00	—0.01
29 - 11	1.20	—0.05	12 - 3	7.10	—0.18	20 - 7	1.00	—0.02
1 - 12	1.17	—0.06	14 - 3	6.80	—0.16	22 - 7	2.00	—0.04
2 - 12	1.16	—0.06	16 - 3	6.90	—0.17	29 - 7	1.80	—0.04
3 - 12	1.14	—0.07	18 - 3	14.40	—0.43	31 - 7	1.80	—0.04
5 - 12	1.37	—0.04	19 - 3	11.50	—0.32	6 - 8	2.08	—0.04
8 - 12	9.18	—0.28	20 - 3	10.38	—0.28	8 - 8	1.76	—0.05
9 - 12	7.22	—0.22	21 - 3	8.92	—0.26	10 - 8	1.60	—1.06
10 - 12	4.44	—0.11	22 - 3	9.08	—0.24	11 - 8	1.52	—1.06
12 - 12	2.93	—0.04	24 - 3	8.24	—0.22	21 - 8	1.40	—0.06
13 - 12	5.64	—0.15	26 - 3	7.76	—0.21	26 - 9 - 1940	0.94	—
14 - 12	4.68	—0.11	28 - 3	6.96	—0.18	27 - 9	0.90	—
15 - 12	3.96	—0.10	30 - 3	6.86	—0.17	24 - 1 - 1941	12.20	—0.38
16 - 12	4.38	—0.10	2 - 4	6.54	—0.14	26 - 1	14.62	—0.47
17 - 12	4.40	—0.10	3 - 4	6.58	—0.15	27 - 1	12.85	—0.40
22 - 12	7.20	—0.21	5 - 4	6.22	—0.13	28 - 1	11.27	—0.36
11 - 1 - 1940	8.50	—0.27	8 - 4	8.00	—0.22	30 - 1	12.16	—0.32
			9 - 4	7.60	—0.20	1 - 2	10.86	—0.35
			10 - 4 - 1940	6.90	—0.18	2 - 2	10.57	—0.34

Θέσις, ἡμερομηνία, παροχὴ εἰς μ³/δλ. καὶ στάθμη εἰς μ.		
16 ΧΜ 14+000, ἐπενδεδυμένη κοίτη, κατάντη παραχειμάρ. Βοδυρύακος (ΕΓΛΑ)		
3 - 2 - 1940	15.10	—0.50
4 - 2	13.68	—0.46
5 - 2	11.58	—0.37
11 - 2	11.80	—0.38
12 - 2	11.45	—0.36
14 - 2	10.62	—0.34
15 - 2	10.10	—0.31
16 - 2	9.64	—0.30
17 - 2	9.20	—0.29
19 - 2	10.41	—0.33
20 - 2	13.55	—0.44
22 - 2	9.85	—0.32
24 - 2	12.65	—0.41
25 - 2	16.40	—0.53
26 - 2	15.17	—0.49
27 - 2	13.70	—0.45
28 - 2	13.25	—0.44
1 - 3	12.05	—0.39
2 - 3	11.18	—0.37
3 - 3	10.56	—0.34
4 - 3	10.05	—0.33
5 - 3	9.72	—0.31
6 - 3	10.70	—0.36
7 - 3	9.82	—0.32
9 - 3	8.34	—0.28
10 - 3	7.96	—0.26
12 - 3	7.76	—0.25
13 - 3	7.42	—0.24
16 - 3	7.12	—0.23
17 - 3	6.88	—0.32
18 - 3	6.65	—0.21
19 - 3	6.57	—0.20
21 - 3	6.10	—0.19
22 - 3	5.96	—0.18
23 - 3	5.81	—0.17
25 - 3	4.44	—0.15
26 - 3	5.25	—0.14
27 - 3	5.23	—0.13
28 - 3	5.03	—0.12
29 - 3	4.90	—0.12
30 - 3	4.82	—0.11
2 - 4 - 1941	4.37	—0.09
3 - 4	4.25	—0.09
4 - 4	4.02	—0.08
5 - 4	4.03	—0.08
15 - 4	4.78	—0.11
16 - 4	4.62	—0.10
17 - 4	5.64	—0.15
21 - 4 - 1941	5.10	—0.13
26 - 4	4.62	—0.10
30 - 4	3.99	—0.07
1 - 5	3.85	—0.07
3 - 5	3.50	—0.05
4 - 5	3.51	—0.05
12 - 5	3.40	—0.04
15 - 5	3.33	—0.03
17 - 5	3.30	—0.03
19 - 5	2.82	—0.04
21 - 5	2.73	—0.00
28 - 5	2.58	—0.02
31 - 5	2.92	—0.02
7 - 6	1.48	—0.05
9 - 6	1.99	—0.01
10 - 6	1.15	—0.05
11 - 6	1.99	—0.02
13 - 6	1.99	—0.02
24 - 6	1.94	—0.01
28 - 6	1.87	—0.02
30 - 6	1.68	—0.01
14 - 7	1.30	—0.05
15 - 7	1.40	—0.05
20 - 7	1.18	—0.06
21 - 7	1.12	—0.06
27 - 7	1.10	—0.07
29 - 7	1.07	—0.07
31 - 7	0.99	—0.08
3 - 8	0.98	—0.08
10 - 8	0.96	—0.08
16 - 8	0.90	—0.09
19 - 8	0.88	—0.09
22 - 8	0.85	—0.10
30 - 8	0.73	—0.11
4 - 9	1.08	—0.07
15 - 9	0.91	—0.09
20 - 9	1.67	—0.04
24 - 9	0.99	—0.09
20 - 10	1.67	—0.04
29 10	4.60	—0.10
17 - 12	3.78	—0.05
20 - 12	6.48	—0.19
22 - 12	8.16	—0.26
18 - 1 - 1942	8.72	—0.29
21 - 1	8.00	—0.26
7 - 2	11.62	—0.38
9 - 2	11.34	—0.37
16 - 2	12.50	—0.40
19 - 2	10.90	—0.35
21 - 2	9.36	—0.30
28 - 2 - 1942	13.80	—0.48
4 - 3	13.20	—0.45
5 - 3	11.98	—0.39
7 - 3	11.36	—0.37
10 - 3	10.70	—0.34
13 - 3	9.40	—0.30
15 - 3	8.80	—0.28
17 - 3	8.20	—0.26
30 - 3	6.20	—0.18
1 - 4	7.44	—0.24
11 - 4	4.60	—0.11
14 - 4	4.98	—0.14
17 - 4	4.50	—0.10
26 - 4	3.48	—0.05
29 - 4	2.53	—0.04
1 - 5	3.28	—0.03
3 - 5	—	—0.03
11 - 5	—	—0.01
14 - 5	2.58	—0.00
16 - 5	2.29	—0.00
19 - 5	2.74	—0.01
21 - 5	2.38	—0.00
24 - 5	2.07	—0.01
28 - 5	2.09	—0.01
3 - 6	1.94	—0.01
11 - 6	2.10	—0.01
13 - 6	1.65	—0.04
16 - 6	1.70	—0.04
18 - 6	1.52	—0.04
21 - 6	1.70	—0.04
25 - 6	1.62	—0.04
29 - 6	1.40	—0.05
2 - 7	1.61	—0.05
21 - 7	0.87	—0.08
24 - 7	1.00	—0.06
1 - 8	0.86	—0.09
3 - 8	0.84	—0.10
13 - 8	1.62	—0.04
27 - 8	0.78	—0.11
30 - 8	0.69	—0.12
2 - 9	0.76	—0.11
7 - 9	0.73	—0.11
19 - 9	0.74	—0.11
4 - 10	0.66	—0.12
10 - 10	0.96	—0.08
23 - 10	0.78	—0.11
3 - 11	0.64	—0.12
10 - 11	0.65	—0.12
17 - 11	0.65	—0.12
26 - 11	1.15	—0.06
6 - 12	0.98	—0.08
9 - 12	0.99	—0.09

Δ. Μέσαι ἡμερήσιοι παροχαί

Λεκάνη Βουραϊκοῦ — **16. ΧΜ 14+000,** ἐπενδεδυμένη κοίτη
Ποταμός Βουραϊκός — 1938 - 1939 — (ΕΓΛΑ) Ὑψόμ. «0» πήχεως: —

Ἡμερ.	IX	X	XI	XII	I	II	III	IV	V	VI	VII	VIII
1									3.98	3.20	1.92	1.00
2									3.97	3.20	1.91	1.07
3									3.96	3.15	1.92	1.00
4									3.91	3.10	1.81	1.00
5									3.85	3.05	1.72	0.98
6									3.81	3.02	1.83	1.01
7									3.78	3.01	1.86	1.02
8									3.72	2.99	1.72	1.00
9									3.70	2.90	1.75	1.00
10									3.63	2.81	1.68	1.02
11									3.63	2.85	1.56	1.00
12									3.63	2.78	1.50	0.98
13									3.70	2.70	1.42	0.93
14									3.63	2.71	1.42	0.94
15									3.56	2.69	1.41	0.86
16									3.46	2.60	1.41	0.82
17									3.36	2.51	1.38	0.82
18									3.31	2.76	1.36	0.82
19									3.26	2.40	1.28	0.77
20									3.18	2.32	1.28	0.69
21									3.18	2.29	1.37	0.72
22									3.15	2.20	1.29	0.70
23									3.08	2.19	1.24	0.69
24									3.13	2.15	1.16	0.67
25									3.13	2.15	1.18	0.66
26									3.23	2.13	1.11	0.66
27									3.27	2.15	1.15	0.69
28									3.24	2.10	1.15	0.76
29									3.18	2.05	1.18	0.70
30									3.19	2.00	1.18	0.73
31									3.15		1.07	0.69

Σημ. Αἱ στάθμαι αἱ χρησιμεύσασαι εἰς τὸν ὑπολογισμὸν τῶν παρόντων πινάκων εὑρηνται παρὰ τῷ ΓΜΥΕ

Λεκάνη Βουραϊκοῦ — **16. ΧΜ 14+000,** ἐπενδεδυμένη κοίτη
Ποταμός Βουραϊκός — 1939 - 1940 — (ΕΓΛΑ) Ὑψόμ. «0» πήχεως: —

Ἡμερ.	IX	X	XI	XII	I	II	III	IV	V	VI	VII	VIII
1	0.67	0.97	1.15	1.17	14.70	12.60	9.04	6.95	4.90	4.60	3.80	1.80
2	0.68	0.90	1.00	1.08	14.70	11.60	8.70	6.53	4.90	4.60	3.80	1.90
3	0.69	0.89	0.98	1.05	14.00	11.12	8.46	6.47	4.85	4.60	3.40	1.80
4	0.67	0.90	0.96	1.06	12.00	11.10	8.33	6.43	4.55	4.50	3.20	1.90
5	0.67	0.89	0.94	1.30	9.66	10.20	8.10	6.21	5.45	4.50	3.00	1.90
6	0.65	0.89	0.95	1.80	13.00	9.96	7.93	6.64	5.70	4.50	2.70	2.08
7	0.64	0.90	1.60	4.00	10.20	9.52	8.32	7.60	5.75	4.50	2.70	1.80
8	0.64	0.85	1.10	8.88	8.50	9.52	8.26	7.60	5.70	4.58	2.65	1.76
9	0.65	1.67	0.95	7.22	9.66	9.26	7.26	7.60	5.60	4.40	2.50	1.70
10	0.66	1.20	0.88	4.30	9.66	8.40	7.42	7.00	5.65	4.34	2.50	1.60
11	0.65	1.05	0.84	3.20	9.12	12.32	7.12	6.80	5.10	4.18	2.40	1.52
12	0.64	1.00	0.83	2.80	8.85	10.16	7.10	6.65	5.10	4.10	2.30	1.52
13	0.64	0.95	0.83	6.20	8.64	8.85	6.93	7.50	5.15	4.06	2.30	1.52
14	0.64	0.87	1.25	5.10	7.86	8.60	6.82	7.50	5.20	4.00	2.30	1.52
15	0.65	0.83	1.25	4.30	7.30	10.08	6.93	7.50	5.65	3.90	2.20	1.50
16	0.64	0.83	1.02	4.30	14.20	10.84	7.05	7.50	6.00	3.70	2.10	1.50
17	0.66	0.79	0.94	4.30	15.20	8.87	12.75	7.50	6.50	3.48	2.00	1.50
18	0.65	0.75	0.89	4.10	16.84	**38.00**	16.10	7.25	9.20	3.30	2.00	1.50
19	0.65	0.75	1.03	3.60	24.00	25.00	10.95	7.00	9.10	3.22	2.00	1.40
20	0.64	0.72	2.35	3.25	26.00	20.00	9.93	6.90	8.60	3.10	1.90	1.40
21	**0.63**	0.74	1.77	6.40	20.00	18.00	9.23	6.70	8.00	3.08	2.00	1.40
22	0.66	0.70	1.52	7.00	26.00	15.00	8.80	6.30	7.40	3.00	2.00	1.40
23	0.67	0.73	1.35	6.60	23.30	10.00	8.15	6.00	6.70	3.00	2.00	1.40
24	0.70	0.78	2.50	4.55	20.30	13.00	8.14	5.80	6.00	3.00	2.00	1.40
25	0.73	0.89	1.77	4.00	17.90	12.50	7.97	5.10	5.85	3.00	2.00	1.30
26	0.78	0.90	1.77	15.00	24.00	12.00	7.76	5.65	5.60	3.00	2.00	1.30
27	0.80	1.80	1.50	40.00	13.30	11.50	7.35	5.40	5.40	3.50	2.00	1.30
28	0.91	1.85	1.35	25.00	13.50	10.00	7.02	5.40	5.00	4.18	2.00	1.30
29	1.30	2.40	1.20	24.00	13.60	9.50	6.90	5.30	5.00	4.00	1.80	1.30
30	1.10	1.77	1.10	22.00	11.72		6.93	5.35	4.85	4.00	1.80	1.30
31		1.42		20.00	11.50		7.03		4.62		1.80	1.30

Λεκάνη Βουραϊκοῦ — **16. ΧΜ 14+000,** ἐπενδεδυμένη κοίτη
Ποταμός Βουραϊκός — 1940 - 1941 — (ΕΓΛΑ) Ὑψόμ. «0» πήχεως : —

Ἡμερ.	IX	X	XI	XII	I	II	III	IV	V	VI	VII	VIII
1	1.40	0.90	2.05	4.10	10.18	10.85	12.46	4.58	3.87	2.40	1.63	1.04
2	1.40	0.90	1.70	4.92	10.18	10.91	11.47	4.39	3.73	2.40	1.54	1.04
3	1.40	0.90	1.50	3.05	10.36	13.30	10.67	4.25	3.61	2.37	1.53	0.95
4	1.40	0.90	1.40	2.52	11.80	13.78	10.03	4.09	3.47	2.26	1.53	0.95
5	1.40	0.90	1.28	2.60	13.75	12.05	9.72	4.09	3.37	2.22	1.51	0.95
6	1.40	0.90	1.20	3.35	13.05	14.21	10.82	4.09	3.56	2.11	1.44	0.95
7	1.40	0.90	1.10	5.88	10.98	20.51	10.22	4.09	3.58	2.09	1.43	0.95
8	1.40	0.90	1.10	8.80	10.61	15.87	9.18	5.65	3.48	2.04	1.43	0.95
9	1.40	0.85	1.10	12.00	11.64	13.69	8.56	8.83	3.89	2.06	1.43	0.95
10	1.40	0.85	1.30	12.82	10.31	13.14	8.17	8.68	3.81	1.89	1.43	0.95
11	1.40	0.85	1.25	12.32	10.71	12.01	8.14	6.64	3.51	1.85	1.43	0.94
12	1.30	0.85	1.15	13.55	11.50	11.17	7.88	6.01	3.35	1.85	1.41	0.87
13	1.30	0.85	1.05	16.20	11.55	10.66	7.72	5.72	3.32	1.85	1.34	0.86
14	1.30	0.85	1.00	12.40	10.80	10.14	8.08	5.22	3.32	1.82	1.33	0.86
15	1.30	0.80	0.97	10.86	11.60	9.62	8.17	4.62	3.31	1.67	1.33	0.86
16	1.30	0.80	0.96	9.55	13.36	9.28	7.55	4.63	3.31	1.64	1.33	0.86
17	1.30	1.00	0.95	7.74	15.40	9.42	7.12	5.41	3.29	1.64	1.33	0.87
18	1.30	1.10	0.93	7.40	16.15	11.38	6.87	6.48	3.09	1.64	1.31	0.93
19	1.30	1.30	1.00	6.83	13.69	12.17	6.66	6.17	2.85	1.64	1.22	0.93
20	1.30	1.30	1.00	1.60	12.51	13.40	6.59	5.61	2.59	1.64	1.21	0.81
21	1.20	1.30	1.00	6.20	11.92	11.31	6.37	5.19	2.40	1.64	1.21	0.77
22	1.10	1.30	1.00	10.00	11.44	9.70	6.16	5.12	2.40	1.92	1.21	0.78
23	0.10	2.75	1.00	**27.40**	11.62	9.55	6.01	5.47	2.40	2.67	1.21	0.78
24	0.00	1.68	1.10	21.21	11.96	12.16	5.70	5.40	2.92	2.67	1.18	0.76
25	0.00	1.28	1.10	13.20	13.40	17.05	5.49	4.85	3.60	2.10	0.98	**0.73**
26	0.98	3.90	2.15	14.65	14.11	16.50	5.22	4.56	3.35	2.47	0.92	0.77
27	0.95	3.55	2.40	15.42	12.86	14.62	5.08	4.32	3.18	2.11	1.03	0.78
28	0.95	2.75	2.00	14.82	11.62	14.35	5.00	4.19	2.88	1.89	1.07	0.78
29	0.95	2.75	2.00	13.10	11.16		4.88	4.09	2.77	1.85	1.07	0.82
30	0.95	2.75	2.00	11.77	11.84		4.69	4.02	2.71	1.85	1.04	0.96
31		2.75		10.75	11.36		4.48		2.46		0.92	1.00

Λεκάνη Βουραϊκοῦ — **16. ΧΜ 14+000,** ἐπενδεδυμένη κοίτη
Ποταμός Βουραϊκός — 1941 - 1942 — (ΕΓΛΑ) Ὑψόμ. «0» πήχεως : —

Ἡμερ.	IX	X	XI	XII	I	II	III	IV	V	VI	VII	VIII
1	1.43	0.95	3.20	2.80	5.27	12.08	16.78	7.61	3.30	2.09	1.71	0.86
2	1.43	0.95	2.75	3.27	5.00	11.70	20.99	7.29	3.30	1.98	1.57	0.82
3	1.36	0.93	2.19	2.99	4.88	11.68	16.54	6.71	3.35	1.85	1.44	0.78
4	1.23	0.87	2.04	2.80	4.95	11.10	14.14	6.50	3.50	1.99	1.45	0.78
5	1.14	0.86	4.87	2.58	5.21	10.65	12.52	6.26	3.33	2.58	1.59	0.78
6	1.07	0.86	4.76	2.40	5.29	10.94	11.80	5.88	3.30	2.46	1.53	0.78
7	1.07	0.85	3.54	2.37	4.99	11.51	11.27	5.34	3.16	2.40	1.44	0.78
8	1.07	0.79	2.99	2.70	5.28	11.67	11.60	4.95	2.98	2.40	1.41	0.78
9	1.05	0.78	2.65	5.97	9.36	11.63	11.44	4.88	2.98	2.40	1.34	0.78
10	0.96	0.78	2.32	7.84	13.15	13.40	10.70	4.82	2.93	2.40	1.34	0.78
11	0.95	0.78	2.22	6.04	15.84	14.68	10.18	4.71	2.81	2.10	1.33	0.78
12	0.90	0.79	2.06	4.81	16.66	15.63	9.65	4.65	2.77	1.85	1.31	0.97
13	0.86	0.97	3.24	4.36	14.57	14.87	9.29	4.67	2.77	1.67	1.23	1.25
14	0.86	1.17	5.42	4.02	11.98	12.73	9.05	5.04	2.65	1.64	1.21	1.09
15	0.86	1.13	5.32	3.75	11.00	12.22	8.73	4.82	2.52	1.64	1.21	1.08
16	0.86	2.17	4.06	3.53	10.27	12.20	8.54	4.68	2.40	1.64	1.19	0.95
17	0.87	6.31	3.41	3.51	9.75	11.80	8.31	4.68	2.40	1.62	1.09	1.16
18	0.93	3.09	3.26	3.85	9.30	11.70	7.26	4.65	2.44	1.54	1.07	1.17
19	1.45	2.04	3.02	6.24	8.79	12.22		4.51	2.65	1.56	1.05	0.95
20	1.59	1.52	2.87	10.56	8.56	10.99		4.38	2.44	1.75	0.97	0.87
21	1.38	1.41	2.71	8.55	8.18	9.94		4.29	2.40	1.67	0.95	0.85
22	1.26	1.28	2.45	6.51	8.00	9.29		4.26	2.40	1.64	0.95	0.75
23	1.14	1.21	2.40	5.55	7.82	9.23		4.12	2.31	1.64	1.01	0.78
24	1.07	1.21	2.31	4.93	7.83	9.95		4.00	2.11	1.58	1.05	0.78
25	1.05	1.14	2.51	4.88		14.47		3.77	2.09	1.53	1.02	0.78
26	0.96	1.07	2.75	4.67		20.03		3.54	2.09	1.53	1.01	0.75
27	0.95	8.32	2.46	4.70		19.49		3.51	2.09	1.51	0.99	0.72
28	0.95	4.75	2.40	4.98		14.50	6.38	3.57	2.09	1.44	0.95	0.72
29	0.95	4.75	2.43	5.34	14.93		6.34	3.43	2.09	1.43	0.95	0.72
30	0.91	3.89	2.70	5.52	14.29		6.61	3.32	2.09	1.72	0.90	0.72
31		3.34		5.45	13.54		8.02		2.09		0.86	0.72

Λεκάνη Βουραϊκοῦ
Ποταμὸς Βουραϊκὸς

1942 - 1943

16. ΧΜ 14 + 000 ἐπενδεδυμένη κοίτη
(ΕΓΛΑ) Ὑψόμ. «0» πήχεως : —

Ἡμερ.	IX	X	XI	XII	I	II	III	IV	V	VI	VII	VIII
1	0.72	0.66	0.66	1.13	1.65	4.35	1.96	1.43	1.43	1.19	0.44	0.36
2	0.70	0.66	0.66	1.07	2.78	4.29	1.85	1.43	1.43	1.09	0.44	0.36
3	0.72	0.66	0.66	1.03	3.49	4.20	1.85	1.43	1.41	1.05	0.44	0.36
4	0.72	0.66	0.66	0.98	2.12	3 81	1.85	1.43	1.34	0.97	0.42	0.36
5	0.72	0.66	0.66	0.95	2.65	3.13	1.81	1.43	1.33	0.95	0.38	0.34
6	0.72	0.66	0.66	0.95	3.26	2.49	1.70	1.43	1.33	0.95	0.36	0.31
7	0.72	0.66	0.66	0.95	3.46	2.40	1.80	1.43	1.27	0.93	0.36	**0.30**
8	0.74	0.66	0.66	0.95	2.99	2.40	1.85	1.52	1.21	0.87	0.36	0.30
9	0.75	0.66	0.66	0.92	3.40	2.40	1.81	3.88	1.21	0.86	0.36	0.30
10	0.72	0.66	0.66	0.88	5.88	2.59	1.67	4.77	1.21	0.86	0.36	0.30
11	0.73	0.66	0.66	0.86	4.05	2.77	1.70	2.95	1.21	0.86	0.36	0.30
12	0.76	0.66	0.66	0.86	3.15	2.56	2.00	2.37	1.21	0.82	0.36	0.30
13	0.77	1.02	0.66	0.86	3.59	2.40	2.09	2.27	1.21	0.77	0.36	0.30
14	0·75	1.29	0.74	0.83	5.36	2.40	2.09	2.21	1.23	0.72	0.36	0.30
15	0.72	1.35	0.71	0.80	5.34	2.40	2.05	2.11	1.31	0.66	0.36	0.30
16	0.72	1.18	0.70	0.78	**8.78**	2.48	1.86	2.09	1.38	0.61	0.36	0.30
17	0.72	0.95	0.75	0.78	7.37	2.70	1.67	2.01	2.22	0.60	0.36	0.30
18	0.72	0.81	0.78	0.78	5.70	2.70	1.64	1.72	2.65	0.60	0.36	0.30
19	0.72	0.78	0.76	0.77	5.06	2.46	1.64	1.64	2 34	0.60	0.36	0.30
20	0.72	0.78	0.73	0.73	4.46	2.40	1.64	1.64	2.03	0.66	0.36	0.30
21	0.72	0.78	0 82	0.73	4.37	2.40	1 62	1.64	1.82	0.68	0.36	0.33
22	0.72	0.76	0.92	0.76	4.41	2.40	1·54	1.64	1.67	0.63	0.36	0.36
23	0.72	0.73	1.00	0.78	4.38	2.31	1.53	1.64	1.59	0.60	0.36	0.36
24	0.72	0.72	1.69	0.78	4.39	2.24	1.53	1.62	1.50	0.60	0.36	0.36
25	0.72	0.72	2.10	0.78	4.73	2.21	1.53	1.54	1.43	0.60	0.36	0.36
26	0.72	0.70	1.50	0.78	5.04	2.11	1.53	1.53	1.34	0.53	0.36	0.36
27	0.72	0.67	1.16	0.78	5.89	2.09	1.51	1.53	1.31	0.44	0.36	0.36
28	0.70	0.66	1.26	0.78	5.62	2.09	1.44	1.51	1.23	0.44	0.36	0.36
29	0.67	0.66	1.52	0.78	4.68		1.43	1.44	1.21	0.44	0.36	0.36
30	0.66	0.66	1.37	0.70	4.48		1.43	1.43	1.21	0.44	0.36	0.36
31		0.66		0.70	4.48		1.43		1.21		0.36	0.36

Ε. Ἐξάτμισις καὶ θερμοκρασία ἀτμοσφαίρας

Ἐξάτμισις (ΕΞ) εἰς χιλιοστόμετρο, Θερμοκρασία ἀτμοσφαίρας (ΘΑ) εἰς βαθμοὺς Κελσίου.

Λεκάνη Βουραϊκοῦ — **19. Ζαχλωροῦ**

Ποταμὸς Βουραϊκός — 1939 - 1940 — (ΕΓΛΑ) Ὑψόμ. «0» πήχεως: —635

Ἡμερομ.	ΕΞ	ΘΑ Μέγ.	ΘΑ Ἔλ.	ΕΞ	ΘΑ Μέγ.	ΘΑ Ἔλ.	ΕΞ	ΘΑ Μέγ.	ΘΑ Ἔλ.	ΕΞ	ΘΑ Μέγ.	ΘΑ Ἔλ.	ΕΞ	ΘΑ Μέγ.	ΘΑ Ἔλ.	ΕΞ	ΘΑ Μέγ.	ΘΑ Ἔλ.
	IX			X			XI			XII			I			II		
1				3.5			1.0			1.0						1.5	4.50	
2				2.5			1.0			0.5						1.0	5.00	
3				3.0			1.0									0.5	7.00	
4				6.0												1.0	5.50	
5				6.0												0.5	5.00	
6				3.0									3.0			0.5	5.00	
7							1.5									0.5	6.00	
8				2.0			2.0									0.5	7.50	
9				2.0			2.5										5.00	
10				1.0			2.5			0.5						1.5	5.50	
11				1.0			1.5			0.0						1.5	7.00	
12				3.0			1.5							2.50		1.5		
13				5.0										1.00			9.00	
14				4.0										0.00			7.50	
15				4.0										5.00			3.50	
16				3.0						0.5				5.50			2.50	
17				3.0			1.5			0.5				5.50				
18				5.0			0.5			0.0				3.50				
19				5.0			0.6							2.00				
20				3.0										7.00				
21				3.0									0.5	3.50				
22							0.0			0.5			1.0	1.20				
23										2.0				3.00				
24				3.0			0.5							4.50				
25	3.5						1.5							3.00				
26							1.0						0.5	3.50			5.00	
27							1.0							2.50		1.0	9.00	
28	1.0			1.20			1.0						0.0	3.50		1.5	6.00	
29				1.0			0.0							5.00		3.5	5.00	
20				3.0			1.5			0.5				4.50				
31				2.5									1.5	4.50				

Λεκάνη Βουραϊκοῦ — **19. Ζαχλωροῦ**

Ποταμὸς Βουραϊκός — 1939 - 1940 — (ΕΓΛΑ) Ὑψόμ. «0» πήχεως: —635

Ἡμερομ.	ΕΞ	ΘΑ Μέγ.	ΘΑ Ἔλ.	ΕΞ	ΘΑ Μέγ.	ΘΑ Ἔλ.	ΕΞ	ΘΑ Μέγ.	ΘΑ Ἔλ.	ΕΞ	ΘΑ Μέγ.	ΘΑ Ἔλ.	ΕΞ	ΘΑ Μέγ.	ΘΑ Ἔλ.	ΕΞ	ΘΑ Μέγ.	ΘΑ Ἔλ.
	III			IV			V			VI			VII			VIII		
1	1.0	6.00			2.00		3.0			5.5	15.00					10.0	29.0	14.0
2	2.0	7.00		2.0	2.00		4.0			2.5	14.00					7.5	34.5	15.0
3	1.0			1.5	4.50		4.0			2.0	13.00					7.0	33.0	14.0
4	1.0				6.00					2.5	13.50					7.5	30.5	13.5
5		8.00			7.50						13.50						30.5	12.5
6		9.50			9.00						12.50						31.5	12.0
7		2.50		0.5	8.50					3.5	14.00					6.0	32.0	13.0
8	1.0	4.50		2.5	5.00					2.0	13.00					6.5	30.5	15.0
9	1.5			2.5	6.50		2.5			4.5	13.00					11.5	31.5	22.0
10	1.5	5.00			6.50		1.0			4.5	15.00					4.5	31.0	18.5
11	2.0	6.50		2.0	8.50		0.0				14.00					9.0	35.0	19.0
12	1.5	6.50			7.00		4.0			1.5						8.0		17.5
13		5.00			6.50					6.0	13.00					7.5	33.0	16.5
14	1.5	10.00		1.0	8.00					7.5	12.50					6.5	34.0	16.0
15		10.00		3.0	7.00					8.0	16.00					7.5	36.0	16.5
16		8.00		3.5	7.00					8.0	17.00					6.0		
17	2.0	2.50		4.0	9.00					6.5	17.00					5.0		
18	1.0	0.50		2.5	12.00		3.0			7.5	16.50					6.5	35.5	14.0
19	0.5	5.00			9.50		4.0				15.00					6.0	35.0	12.0
20	1.0	5.00		3.0	11.00		6.0			7.5	15.00					6.0	35.0	14.0
21	0.5	2.50		5.0	11.00		5.5			8.0	15.00					6.5		
22	2.0	8.00		4.5	11.00		5.5			8.0	17.00					6.0		
23	3.0	8.00		5.0						8.5	16.00							
24	3.0	0.00		4.0			4.0			8.5	16.50							
25	4.0	11.00		3.5			5.0			9.0	15.00					5.5	27.0	17.0
26	7.5	13.50		3.0			4.0			8.5	14.50					7.0	24.0	15.5
27	7.5	13.50		3.0			6.0			4.5	13.00					10.5	24.0	11.5
28	4.0	14.00					6.0			5.5	16.00					2.0	24.0	11.0
29		0.00		3.0			6.0			5.5	19.00					4.5	27.0	12.0
30	0.0	5.50		1.0			3.5				17.00					5.0	28.0	11.5
31	1.0						2.0									8.5		

Λεκάνη Βουραϊκοῦ

Ποταμός Βουραϊκός

19. Ζαχλωροῦ

1940 - 1941 (ΕΓΛΑ) Ὑψόμ. «0» πήχεως: −635

Ημερ.	ΕΞ	Θ Α Μέγ.	Θ Α Ἐλ.	ΕΞ	Θ Α Μέγ.	Θ Α Ἐλ.	ΕΞ	Θ Α Μέγ.	Θ Α Ἐλ.	ΕΞ	Θ Α Μέγ.	Θ Α Ἐλ.	ΕΞ	Θ Α Μέγ.	Θ Α Ἐλ.	ΕΞ	Θ Α Μέγ.	Θ Α Ἐλ.
	IX			X			XI			XII			I			II		
1	1.5	20.0	8.0	1.0	29.5	13.5							2.0	11.0	10.0		9.0	4.0
2	5.0	22.0	8.5	2.0	30.5	13.0								12.0	7.5		14.0	6.0
3	7.0	24.5	11.5	5.0	31.0	14.0								18.0	5.0	0.0	10.0	3.0
4	4.5	26.0	11.5	3.0	31.5	14.5								7.5	4.0	2.0	12.0	6.0
5	6.0	27.0	15.0	4.5	30.5	14.0							1.0	5.0	1.0		14.0	6.0
6	5.0	23.0	11.5	4.5	30.0	11.0							0.0	0.5	0.0		8.0	4.0
7	5.5	24.0	11.0	2.0	28.0	10.0								0.0	1.0		9.0	0.0
8	5.0			4.5	25.0	11.0								13.0	4.0	2.0	15.0	1.0
9	5.5	28.0	11.0	3.0	30.0	11.0							0.0	8.5	4.0	1.0	6.0	1.0
10	6.0	30.0	14.5	4.5	25.0	11.5								13.0	6.0	2.0	12.0	0.0
11	4.0	29.5	16.5	2.0	17.0	13.0								14.0	7.0	2.0	11.0	2.0
12	3.5	27.5	15.0	2.5	20.5	13.0							0.0	10.0	4.5	2.0	19.0	5.0
13	4.5	27.0	11.5	3.0	19.5	9.5								11.0	1.0	2.0	17.0	5.0
14	4.5	25.0	13.0	1.5	18.5	9.0								8.0	1.0	3.0	11.0	10.0
15	7.0	29.0	17.5		21.0	8.5								13.0	7.0	2.0	21.0	6.0
16	5.0	29.5	15.5		11.5	9.0								12.0	5.0		20.0	7.0
17	5.5	27.0	11.5	7.0	11.5	8.5								5.0	1.0	3.0	22.0	11.0
18	5.0	29.5	12.0		15.0	3.0							0.0	4.0	0.0		16.0	6.0
19	5.5	26.5	13.0		17.0	6.0							1.0	12.0	1.0	2.0	8.0	6.0
20	5.5	26.0	13.5		20.5	10.0							2.0	10.0	5.0		11.0	6.0
21	5.0	26.0	13.5		17.0	12.5								16.0	6.0		11.0	5.0
22	6.0	27.5	13.5		19.5	9.5								13.0	7.0		13.0	6.0
23	6.5	26.0	18.5	2.5	23.5	10.0								12.0	7.0		14.0	4.0
24	5.5	25.0	11.5		23.0	11.0								11.0	9.0		13.0	5.0
25	5.0	27.0	13.0										2.0	15.0	9.0		8.0	5.0
26	5.0	27.0	12.0								8.0	4.0	1.0	16.0	5.0		18.0	8.0
27	5.0	26.0	13.0								2.0	3.0		11.0	4.0		10.0	2.0
28	4.0	28.0	11.5								1.0	1.5		11.0	1.0		1.0	0.0
29	3.5	27.0	12.5							0.0	2.0	2.0		3.0	0.0			
30	1.5	28.0	13.5								3.0	2.0		7.0	6.0			
31											8.0	5.0	1.0	6.0	2.0			

Λεκάνη Βουραϊκοῦ

Ποταμός Βουραϊκός

19. Ζαχλωροῦ

1940 - 1941 (ΕΓΛΑ) Ὑψόμ. «0» πήχεως: −635

Ημερ.	ΕΞ	Θ Α Μέγ.	Θ Α Ἐλ.	ΕΞ	Θ Α Μέγ.	Θ Α Ἐλ.	ΕΞ	Θ Α Μέγ.	Θ Α Ἐλ.	ΕΞ	Θ Α Μέγ.	Θ Α Ἐλ.	ΕΞ	Θ Α Μέγ.	Θ Α Ἐλ.	ΕΞ	Θ Α Μέγ.	Θ Α Ἐλ.
	III			IY			Y			YI			YII			YIII		
1	2.0	11.0	−1.0	4.0	19.0	8.0	6.0	28.0	9.0	6.0	36.0	14.0	9.0	36.5	17.0	7.0	31.5	16.0
2	2.0	18.0	+2.0	6.0	17.0	8.0	6.0	27.0	10.0	6.0	36.0	14.0	7.0	37.5	19.0	10.0	39.0	18.0
3	2.0	20.0	3.0	5.0	26.0	7.0	4.0	24.0	9.0	8.0	34.0	13.0	8.0	26.5	18.5	11.5	40.0	19.0
4		19.0	4.0	6.0	30.0	7.0		25.0	7.0	6.0	30.0	12.0	7.0	33.5	16.0	13.0	41.0	21.5
5		17.0	6.0	4.0	29.0	9.0	4.0	28.0	9.0	7.0	29.0	17.0	7.0	32.5	14.5	11.0	41.5	25.5
6	2.0	16.0	5.0	1.0	29.0	9.0	4.0	24.0	9.0	7.8	29.0	17.0	5.0	33.0	15.0	11.0	39.0	22.0
7	3.0	18.0	3.0		17.0	9.0		23.0	7.0	10.0	29.0	17.0		32.0	14.0	10.5	38.0	21.0
8	2.0	21.0	4.0	4.0	11.0	8.0	2.0	15.0	8.0	9.0	32.0	11.0	4.0	34.0	15.0	7.5	36.0	19.0
9	2.0	19.0	6.0		10.0	6.0	4.0	24.0	9.0	7.0	31.0	13.0	4.0	28.0	13.5	4.5	33.0	14.5
10	2.0	21.0	6.0		11.0	6.0	5.0	25.0	11.0	8.0	31.0	13.0	8.0			11.5	31.5	13.5
11	3.0	16.0	6.0	2.0	12.0	5.0	5.0	22.0	10.0	8.0	33.0	16.0	9.0	30.0	14.5	6.0	32.0	14.0
12		18.0	3.0	2.0	16.0	6.0		24.0	9.0	5.0	29.0	15.0	9.0	34.0	16.0	5.0	31.0	14.0
13		12.0	1.0	3.0	17.0	7.0	4.0	20.0	5.0	9.0	30.0	11.0	9.0	36.0	18.5	7.0	33.0	17.0
14		0.0	−1.0	3.0	21.0	4.0	0.0	23.0	5.0	7.0	31.0	10.0	12.0	36.5	19.0	8.0	32.0	15.0
15	7.0	13.0	−2.0		21.0	5.0	5.0	23.0	8.0	6.0	35.0	13.0	11.0	38.0	19.0	9.0	34.0	15.5
16	2.0	15.0	+3.0	1.0	14.0	8.0	7.0	24.0	8.0	8.0	36.0	15.0	10.0	40.0	19.0	9.5	29.0	20.0
17	1.0	15.0	4.0	3.0	18.0	8.0	10.0	28.0	9.0	6.0	36.0	14.0	10.0	42.0	22.0	8.5	31.0	17.0
18		12.0	5.0	4.0	21.0	6.0	11.0	28.0	20.0	6.0	34.0	13.0	9.0	39.0	30.0	9.0	34.5	18.5
19	0.0	8.0	4.0	4.0	21.0	7.0	9.0	29.0	16.0	5.0	34.0	13.0	9.0	36.0	18.0	9.5	33.0	17.5
20	2.0	7.0	4.0	4.0	24.0	8.0	7.0	32.0	10.0	5.0	33.0	12.0	10.0	37.0	18.0	7.5	32.5	17.0
21	3.0	13.0	1.0		26.0	9.0	5.0	26.0	10.0	6.0	33.0	12.0	8.0	38.0	17.0	7.0	36.0	16.5
22	3.0	18.0	2.0	5.0	27.0	8.0	1.0	29.0	8.0	4.0	30.0	11.0	9.0	36.0	16.5	8.5	37.0	16.0
23	5.0	19.0	5.0	4.0	24.0	6.0		22.0	10.0		31.0	11.0	9.0	33.5	17.0	8.5	35.5	17.0
24	2.0	21.0	4.0	4.0	25.0	7.0	3.0	23.0	11.0	5.0	32.0	12.0	9.0	35.0	17.5	7.5	35.0	16.0
25	3.0	21.0	5.0	6.0	28.0	7.0	5.0	21.0	8.0	6.0	30.0	13.0	8.0	37.0	18.0	7.5	34.0	18.5
26	2.0	25.0	6.0	5.0	26.0	9.0	8.0	26.0	9.0	7.0	29.0	13.0	10.0	37.0	18.5	6.0	33.5	17.0
27	3.0	22.0	10.0	5.0	22.0	7.0	8.0	29.0	11.0	6.0	32.0	14.0	10.0	35.0	17.5	7.0	33.0	17.5
28	5.0	23.0	0.0	5.0	25.0	11.0	9.0	33.0	12.0	8.0	32.0	15.0	9.0	38.5	21.0	2.0	33.0	17.5
29	5.0	23.0	10.0	6.0	25.0	8.0	10.0	33.0	14.0	10.0	35.0	16.0	8.0	39.0	17.0	5.0	31.5	14.0
30	6.0	28.0	11.0	6.0	28.0	8.0	10.0	37.0	15.0	9.0	33.0	16.0	9.0	40.0	17.5		35.0	15.0
31	6.0	24.0	10.0				9.0	37.0	16.0				3.5	41.0	17.0		28.0	16.0

19. Ζαχλωροῦ

Λεκάνη Βουραϊκοῦ
Ποταμὸς Βουραϊκὸς

1941 - 1942

(ΕΓΛΑ) Ὑψόμ. «0» πήχεως : —635

Ἡμερομ.	ΙΧ ΕΞ	ΙΧ Θ Α Μέγ.	ΙΧ Θ Α Ἐλ.	Χ ΕΞ	Χ Θ Α Μέγ.	Χ Θ Α Ἐλ.	ΧΙ ΕΞ	ΧΙ Θ Α Μέγ.	ΧΙ Θ Α Ἐλ.	ΧΙΙ ΕΞ	ΧΙΙ Θ Α Μέγ.	ΧΙΙ Θ Α Ἐλ.	Ι ΕΞ	Ι Θ Α Μέγ.	Ι Θ Α Ἐλ.	ΙΙ ΕΞ	ΙΙ Θ Α Μέγ.	ΙΙ Θ Α Ἐλ.
1	0.0	17.0	12.0	2.5	26.0	6.0					19.0	—0.3		10.5	—0.2		12.0	—0.6
2	3.0	21.5	14.0	3.0	27.0	6.5					19.5	—0.3		11.0	—0.1		13.0	—0.5
3	0.5	21.0	11.2	4.0	28.0	4.5					20.0	—0.3		10.5	—0.1		12.5	—0.7
4	4.5	21.0	12.0	4.5	28.5	8.0					19.5	—0.2		12.5	—0.0		13.5	—0.7
5	5.5	25.0	10.0	3.0	24.5	8.0	1.0	19.5	4.5		19.0	—0.3		18.0	—0.0		12.5	—0.6
6	6.0	26.0	11.0	3.0	26.5	9.5	1.5	18.0	4.5		19.5	—0.3		8.0	—0.3	1.0	16.5	+5.0
7	5.0	27.0	11.0	2.0	26.5	12.5	2.5	13.5	3.5		8.5	+1.0		10.5	—4.5	2.0	17.5	7.5
8	5.5	28.0	10.0	2.5	23.5	15.5	0.5	20.0	3.5	0.5	9.5	4.5		10.5	—7.5	1.0	20.0	7.0
9	4.5	29.0	10.0	2.5	24.0	5.5		13.5	3.5	0.5	9.5	4.0		10.0	—7.5		14.0	3.5
10	3.5	27.5	10.0	2.0	25.0	13.0	1.5	23.0	5.0	1.0	12.5	—0.5		6.5	1.0		19.0	3.0
11	4.5	29.0	11.0	2.5	26.5	15.5	0.0	26.0	7.0	1.0	14.0	0.0		6.5	1.5	0.5	14.0	3.5
12	4.5	28.5	11.0		22.5	12.5		20.5	5.0	1.5	14.0	0.5		7.0	1.5		14.0	3.0
13		29.0	11.5		19.0	15.0		19.0	4.0	1.5	14.5	+4.0		12.0	1.0	0.5	15.0	3.0
14	4.0	29.5	12.5	2.5	16.0	1.0		19.5	4.5	1.0	15.5	3.5		16.0	5.8		13.5	0.0
15	4.0	28.0	15.5	1.5	17.0	6.0	0.0	19.5	4.5	1.5	17.5	2.5		8.0	3.0	0.5	14.0	3.0
16	2.0	22.0	7.0		8.0	9.0	0.0	19.5	2.5		17.5	3.5		12.0	2.0		15.0	4.0
17		24.0	12.0		12.0	6.0	0.5	20.5	1.5		18.5	4.5		10.5	3.0		18.0	11.0
18		26.0	13.0	2.0	18.0	10.0	1.0	21.0	5.0		14.0	4.5		13.0	2.0		4.5	1.0
19	2.0	23.0	12.5	2.5	20.5	12.0	1.0	19.5	5.0	1.0	14.0	6.0		14.0	2.0		4.5	0.5
20	3.5	21.5	11.0	2.0	22.5	8.0	0.5	20.0	7.0	0.0	8.0	3.0		17.0	1.5		7.0	1.0
21	3.5	25.0	11.0	1.5	24.5	6.0	0.5	19.5	4.5	1.0	12.0	1.0					11.0	2.0
22	3.0	21.0	9.0	2.0	22.5	7.0		19.5	1.5	1.0	13.0	1.0					14.0	0.0
23		20.5	7.0	1.0	21.5	8.0		19.5	2.5	1.0	13.0	1.0				1.5	11.0	8.0
24	3.0	17.5	7.5	2.0	24.0	11.0		19.5	2.0	1.5	11.0	1.0					19.0	4.0
25	3.0	23.0	12.5	2.0	26.5	10.6		19.5	2.0		11.0	0.0					19.0	4.0
26	3.0	17.0	12.0	3.0	24.0	15.0		19.5	1.0		11.0	—0.7					18.0	4.0
27	2.5	21.5	7.5		15.5	12.0		20.0	0.0		10.5	—0.7					10.0	6.0
28	2.0	26.5	8.5		16.5	7.0		20.0	0.3		10.0	—0.6					11.5	3.5
29	2.5	24.5	7.0		10.0	6.5		20.0	0.3		10.0	—0.6						
30	2.5	24.5	5.5	0.5	16.5	7.5		20.0	0.3		10.5	—0.6						
31					17.0	6.0					10.5	—0.5						

19. Ζαχλωροῦ

Λεκάνη Βουραϊκοῦ
Ποταμὸς Βουραϊκὸς

1941 - 1942

(ΕΓΛΑ) Ὑψόμ. «0» πήχεως : —635

Ἡμερομ.	ΙΙΙ ΕΞ	ΙΙΙ Θ Α Μέγ.	ΙΙΙ Θ Α Ἐλ.	ΙΥ ΕΞ	ΙΥ Θ Α Μέγ.	ΙΥ Θ Α Ἐλ.	Υ ΕΞ	Υ Θ Α Μέγ.	Υ Θ Α Ἐλ.	ΥΙ ΕΞ	ΥΙ Θ Α Μέγ.	ΥΙ Θ Α Ἐλ.	ΥΙΙ ΕΞ	ΥΙΙ Θ Α Μέγ.	ΥΙΙ Θ Α Ἐλ.	ΥΙΙΙ ΕΞ	ΥΙΙΙ Θ Α Μέγ.	ΥΙΙΙ Θ Α Ἐλ.
1	1.0	13.5	5.0	2.0	17.0	4.0	4.0	24.0	9.0	10.0	31.5	11.5	6.0	34.5	13.5	7.0	37.0	17.0
2		12.0	6.0	2.5	21.0	4.0		26.5	7.0	11.0	33.5	12.0	7.0	35.0	14.0	7.0	36.0	19.0
3	1.0	11.5	7.0	2.5	23.0	7.0	6.0	18.0	6.0		26.0	12.0	7.0	32.0	13.0	6.5	34.0	17.5
4	2.0	16.0	4.0	3.0	24.0	6.0	7.0	26.0	3.5	4.0	27.5	12.5	7.0	30.0	12.0	6.5	34.0	17.0
5	3.0	22.0	3.0	4.0	25.0	4.0	4.0	17.0	4.0	7.5	24.0	14.0	8.0	33.0	12.5	7.0	36.0	15.0
6	2.0	21.5	6.0	4.0	23.0	6.0	5.0	21.0	5.0	6.0	30.5	13.0	6.0	37.0	14.0	3.0	34.5	14.5
7		22.5	6.5	3.0	25.0	5.0	3.0	25.0	6.0	8.5	35.0	13.5	7.0	37.0	14.5	8.0	40.0	17.0
8	1.0	19.0	5.0	6.0	23.0	9.0	7.0	24.0	8.0	6.5	34.5	14.5	6.5	38.0	15.0	6.0	36.0	16.0
9	1.0	19.5	4.5	6.0	29.0	1.5	8.0	26.0	8.0	8.0	34.0	14.5	6.5	38.0	17.0	5.5	39.0	17.5
10	2.0	20.0	3.0	5.0	29.0	8.0	5.0	29.0	9.0	11.0	36.0	15.0	9.0	39.0	19.0	5.5	35.0	18.0
11	2.5	20.0	3.0	4.0	29.0	6.0	2.0	34.0	13.0	10.5	37.5	15.5	7.0	33.0	17.0	3.5	34.5	19.0
12	2.5	20.0	3.5		20.0	5.5	4.0	29.0	12.0	10.5	38.5	19.0	7.0	35.0	20.0	7.5	34.5	19.5
13	2.0	21.0	4.0	3.0	17.0	2.0	4.0	34.0	12.0	9.0	42.0	16.5	4.0	40.0	20.0	7.0	32.0	16.0
14	2.0	21.5	5.0	1.0	17.0	2.0	6.5	34.0	12.5	10.0	38.0	13.0	4.5	40.0	19.0	7.0	34.0	16.0
15	1.5	21.5	5.0	1.0	24.0	5.0	6.0	31.0	9.5	9.5	35.5	12.5	5.5	38.0	16.0	4.0	36.0	16.5
16	1.5	20.5	4.5		12.0	6.5	4.5	30.0	9.5	8.0	35.5	12.5	6.0	42.0	19.0		36.0	16.5
17	1.0	19.0	4.0	2.0	10.5	5.0	4.5	27.0	10.0	10.0	35.5	12.5	5.5	41.0	18.0	6.5	31.5	16.0
18	2.0	20.0	6.0	5.0	19.0	6.0	3.5	31.0	11.0	10.0	37.5	12.5	5.0	39.0	20.0	6.5	33.0	17.0
19		20.0	6.0	5.0	21.0	7.0	5.5	27.0	13.0	11.0	36.0	12.5	5.5	40.0	20.0	6.0	34.0	17.0
20	2.0	21.0	9.0	8.0	21.0	7.0	8.5	30.0	12.0	9.0	40.5	16.5		36.0	18.0	6.5	35.0	15.0
21		12.0	0.0	5.0	28.0	7.0	6.5	35.5	12.0	10.0	40.0	16.5		36.5	17.0	5.5	34.0	16.0
22	3.0	10.5	—0.2	2.0	27.0	8.5	8.0	35.0	17.0	7.0	40.0	16.5		40.0	19.0	6.5	33.0	17.0
23	0.0	7.0	0.0	2.0	24.0	8.0	8.0	34.5	12.0	6.0	39.0	16.0		37.0	16.0	6.5	34.5	16.5
24	1.0	9.0	+2.0	5.0	24.0	7.5	6.0	35.0	12.0	8.0	35.0	14.0		35.0	15.0	6.5	34.0	15.5
25	4.0	14.0	9.0	2.5	25.5	6.0	8.0	32.0	12.5	8.0	37.0	15.0		36.0	19.0	5.5	33.0	17.0
26	4.0	21.0	4.0	4.5	27.0	7.0	7.0	34.5	14.0	9.0	39.0	15.5		38.0	18.0	6.0	34.5	16.5
27		23.0	7.0	3.5	28.0	7.0	12.0	37.5	16.0	9.0	39.0	13.0		38.0	18.0	5.5	35.0	17.0
28	0.0	23.0	8.0	1.5	24.0	9.5	10.0	40.0	17.0	8.0	40.0	16.0		37.0	17.0	6.5	34.0	14.0
29		11.0	7.0	3.0	21.0	11.0	8.5	40.0	16.0		39.5	14.5		38.0	16.0	6.0	33.0	14.0
30		12.0	7.0	4.0	23.0	8.0	9.5	37.5	15.5	5.0	32.5	13.0		38.0	16.0	6.0	33.5	14.0
31	2.0	13.0	6.5				9.0	37.0	14.5					38.0	16.0	14.5	34.0	13.5

Λεκάνη Βουραϊκοῦ **19. Ζαχλωροῦ**

Ποταμός Βουραϊκός 1942 - 1943 (ΕΓΛΑ) Ὑψόμ. «0» πήχεως: −635

Ἡμερομ.	ΕΞ	Θ Α		ΕΞ	Θ Α		ΕΞ	Θ Α		ΕΞ	Θ Α		ΕΞ	Θ Α		ΕΞ	Θ Α	
		Μέγ.	Ἐλ.		Μέγ.	Ἐλ.		Μέγ.	Ἐλ.		Μέγ.	Ἐλ.		Μέγ.	Ἐλ.		Μέγ.	Ἐλ.
	IX			X			XI			XII			I			II		
1	4.5	33.0	14.0	5.0	23.5	12.0	1.0	19.0	6.0	0.0	12.0	2.0						
2	5.0	33.5	13.5	6.0	29.0	13.0	1.0	20.0	6.0	0.0	12.0	2.0	3.0					
3	4.0	34.0	13.0	4.5	29.0	12.5	1.0	20.0	6.5	1.0	15.0	1.0						
4	5.5	29.5	14.5	5.0	29.0	12.0	2.0	21.0	7.0	1.5	16.0	1.0						
5	4.5	29.0	11.5	3.5	27.0	11.0	2.0	20.5	6.5	0.5	15.0	1.0	0.5					
6	5.5	30.0	11.5	3.0	24.0	11.0	1.0	21.0	7.0	1.0	15.0	3.0						
7	5.0	33.0	11.0	4.0	24.0	9.0	1.5	21.0	11.0	1.5	11.0	3.0	0.0					
8	5.5	33.0	11.0	4.5	24.0	9.0		21.0	8.0	0.5	15.0	3.0						
9	5.0	30.0	13.5		25.0	9.0	1.5	22.0	9.0	1.0	15.0	2.0						
10	5.0	31.0	15.5	3.0	24.0	9.0		22.0	8.0	1.0	15.0	2.5						
11	4.5	29.0	11.5	4.0	24.5	8.5	1.5	20.0	6.5	1.0	12.5	3.5						
12	5.0	29.0	11.0	3.0	24.0	8.5	0.5	19.0	6.5	0.0	6.0	3.0						
13	7.5	29.5	11.5		24.0	8.5	1.0	16.0	5.0	0.5	8.0	3.0						
14	5.0	30.0	12.0		21.5	12.0	1.0	16.0	5.5	0.0	7.0	2.5	0.0					
15	5.5	30.0	12.0		21.0	9.0	1.0	16.0	5.0	0.5	8.0	1.5						
16	5.0	30.0	11.0	0.0	20.0	7.0	0.0	16.0	−0.1	0.0	11.0	1.0						
17	4.5	30.0	12.0	1.5	19.0	6.0		14.5	+1.0	1.0	14.0	0.0						
18	4.5	30.0	13.0	3.0	21.0	6.0		14.5	1.0	0.5	14.0	2.8						
19	5.5	30.0	12.0	2.5	21.0	6.0		14.5	1.0	0.5	14.0	3.0						
20	5.5	30.0	13.0	2.0				14.0	1.0	0.5	14.5	4.5						
21	5.5	30.0	14.0	0.5				15.0	1.0	0.5	14.0	4.0						
22	6.5	30.0	14.0	1.5				14.5	1.0	0.5	11.5	1.0						
23	4.5	30.0	14.0		17.0	5.0		14.5	1.0	0.5								
24	5.0	32.0	14.0	0.5	16.0	6.0		14.0	1.0	1.5								
25	5.5	33.0	14.5	1.0	18.0	5.0		14.0	1.0	2.0								
26	5.5	30.0	15.0	1.5	19.0	6.0		14.0	1.0	2.0								
27	7.0	30.0	14.0	2.0	27.0	6.0		14.0	1.0	0.0								
28	7.0	30.0	14.0	2.0	20.0	6.0		11.0	5.0	0.0								
29	6.0	30.0	13.0	3.5	19.0	6.0		16.0	8.5	0.0								
30	1.0	29.0	12.0	2.5	21.0	7.0		12.0	6.0	0.0								
31				1.0	20.0	6.5				0.0								

Λεκάνη Βουραϊκοῦ **19. Ζαχλωροῦ**

Ποταμός Βουραϊκός 1942 - 1943 (ΕΓΛΑ) Ὑψόμ. «0» πήχεως: −635

Ἡμερομ.	ΕΞ	Θ Α		ΕΞ	Θ Α		ΕΞ	Θ Α		ΕΞ	Θ Α		ΕΞ	Θ Α		ΕΞ	Θ Α	
		Μέγ.	Ἐλ.		Μέγ.	Ἐλ.		Μέγ.	Ἐλ.		Μέγ.	Ἐλ.		Μέγ.	Ἐλ.		Μέγ.	Ἐλ.
	III			IY			Y			YI			YII			YIII		
1	2.0			2.5														
2	3.0			1.5														
3	2.5			3.0														
4	2.5			2.0														
5				2.5														
6	1.0			3.5														
7																		
8	0.0																	
9																		
10	1.0			0.0														
11				4.0														
12				2.0														
13				2.0														
14				2.0														
15				5.0														
16				5.0			1.5											
17				4.0														
18				4.0														
19				5.0			4.0											
20				5.0			4.5											
21				5.0			4.5											
22				5.5			5.0											
23				5.5			6.0											
24				6.0			4.0											
25	1.5			7.0			5.0											
26	2.0			7.0			5.0											
27	3.0			6.5			5.0											
28	4.0			7.0			5.0											
29	0.5			7.0			3.0											
30	2.5						6.0											
31	2.0						6.0											

'Υδρομετρικαί παρατηρήσεις:

Λεκάνη **Βουραϊκοῦ**

Ποταμός **Βουραϊκός**

19. Ζαχλωροῦ

1943 - 1944 (ΕΓΛΑ) 'Υψόμ. «0» πήχεως: —635

Ἡμερομ.	ΕΞ	Θ Α		ΕΞ	Θ Α		ΕΞ	Θ Α		ΕΞ	Θ Α		ΕΞ	Θ Α		ΕΞ	Θ Α	
		Μέγ.	'Ελ.		Μέγ.	'Ελ.		Μέγ.	'Ελ.		Μέγ.	'Ελ.		Μέγ.	'Ελ.		Μέγ.	'Ελ.
	IX			X			XI			XII			I			II		
1				3.0	29.0	14.0												
2				3.0	29.0	15.0												
3				2.5	30.0	12.5												
4				2.5	29.0	13.0												
5				3.0	29.0	13.0												
6				2.0	29.0	13.0												
7					27.0	13.5												
8					26.0	14.5												
9				3.0	25.0	13 5												
10				2.5	25.5	13.0												
11					26.0	12.0												
12					24.0	12.5												
13				1.0	15.0	10.0												
14				1.5	18.0	9.0												
15				1.0	20.0	7.0												
16				2.0	18.5	8.0												
17				2.5	19.0	8.0												
18				2.0	19.0	8.0												
19				2.0	18.0	9.0												
20				3.5	18.5	8.0												
21				2.5	18.0	7.5												
22				2.0	20.0	6.0												
23				3.0	19.0	6.5												
24				2.5	20.0	6.0												
25				2.0	20.0	6.5												
26				2.5	18.0	7.0												
27					18.0	7.0												
28					18.0	7.0												
29				0.5	18.0	7.0												
30				6.5	16.0	11.0												
31					16.0	9.0												

13. ΛΕΚΑΝΗ ΓΑΛΛΙΚΟΥ

Α. ΧΑΡΑΚΤΗΡΙΣΤΙΚΑ ΣΤΟΙΧΕΙΑ ΜΕΤΡΗΣΕΩΝ. **Β.** ΠΑΡΟΧΑΙ.

Α. Χαρακτηριστικά στοιχεῖα μετρήσεων

Ἀρ. θέσεως	Ὀνομασία καὶ καθορισμὸς ὑδρομετρικῶν θέσεων	Εἶδος μετρήσεως	Ὑδρολογικὰ ἔτη		Ἀριθμὸς μετρήσεων	Ὑπηρεσία μετρήσεως
			Περίοδος	Ἀριθ.		
1	2	3	4	5	6	7
	Ποταμὸς Γαλλικός					
1	**Θεσσαλονίκης - Εἰδομένης,** ἀνάντη σιδηροδρομικῆς γραμμῆς	Π	1938	1	1	ΕΤΥΕΜ

Β. Παροχαί

Θέσις, ἡμερομηνία καὶ παροχὴ εἰς μ³/δλ.	Θέσις, ἡμερομηνία καὶ παροχὴ εἰς μ³/δλ.	Θέσις, ἡμερομηνία καὶ παροχὴ εἰς μ³/δλ.
Ποταμὸς Γαλλικός		
1. **Θεσσαλονίκης - Εἰδομένης,** ἀνάντη σιδηροδρομικῆς γραμμῆς		
(ΕΤΥΕΜ)		
13 - 4 - 1938 73.50		

14. ΛΕΚΑΝΗ ΓΛΑΥΚΟΥ

Α. ΧΑΡΑΚΤΗΡΙΣΤΙΚΑ ΣΤΟΙΧΕΙΑ
ΜΕΤΡΗΣΕΩΝ **Β.** ΠΑΡΟΧΑΙ

Α. Χαρακτηριστικά στοιχεῖα μετρήσεων

Ἀρ. θέσεως	Ὀνομασία καὶ καθορισμὸς ὑδρομετρικῶν θέσεων	Εἶδος μετρήσεως	Ὑδρολογικὰ ἔτη		Ἀριθμὸς μετρήσεων	Ὑπηρεσία μετρήσεως
			Περίοδος	Ἀριθ.		
1	2	3	4	5	6	7
	I Ποταμὸς **Γλαῦκος**					
1	**Μαυρονέρι,** πηγαί, παρὰ τὸ χωρίον Σοῦλι, ἀνάντη ὑδροληψίας	Π	1932 - 1933	2	3	ΓΜΥΕ
2	**Σοῦλι,** πηγαὶ χωρίου	Π	1932 - 1933	2	3	ΓΜΥΕ
3	**Δερβενίκου,** κατάντη συμβολῆς	Π	1933	1	1	ΓΜΥΕ
4	**Κουρουνάμπελα**	Π	1922 - 1925	4	15	ΓΜΥΕ
5	**Περιβόλια**	Π	1921 - 1922	2	3	ΓΜΥΕ
	II Παραχείμαρρος **Δερβένικος**					
6	**Φράγματος,** ἀνάντη	Π	1932 - 1933	2	3	ΓΜΥΕ
7	**Φράγματος,** κατάντη, εἰς διώρυγα	Π	1933	1	1	ΓΜΥΕ

Β. Παροχαί

Θέσις, ἡμερομηνία, παροχὴ εἰς μ³/δλ.

I Ποταμὸς **Γλαῦκος**

1 **Μαυρονέρι,** πηγαί, παρὰ τὸ χωρίον Σοῦλι, ἀνάντη ὑδροληψίας

(ΓΜΥΕ)

23 - 8 - 1932 (α)	0.25
13 - 9 - 1932	0.26
- 8 - 1933	0.32

2 **Σοῦλι,** πηγαὶ χωρίου

(ΓΜΥΕ)

23 - 8 - 1932	0.08
13 - 9 - 1932 (β)	0.07
12 - 6 - 1933	0.36

3 **Δερβενίκου,** κατάντη συμβολῆς

(ΓΜΥΕ)

12 - 6 - 1933	1.56

Θέσις, ἡμερομηνία, παροχὴ εἰς μ³/δλ.

4 **Κουρουνάμπελα**

(ΓΜΥΕ)

15 - 9 - 1921	0.65
7 - 10	0.45
12 - 7 - 1922	0.73
27 - 7	0.69
5 - 9	0.66
2 - 6 - 1923	1.66
7 - 6	1.85
27 - 6	1.35
17 - 7	1.12
3 - 9	0.90
13 - 7 - 1924	1.07
5 - 8	0.78
19 - 8	0.95
30 - 8	0.84
11 - 9	0.83

Θέσις, ἡμερομηνία, παροχὴ εἰς μ³/δλ.

5 **Περιβόλια**

(ΓΜΥΕ)

23 - 9 - 1920	0.90
7 - 10 - 1921 (γ)	0.16
7 - 10 - 1921 (δ)	0.33
Ἄθροισμα (γ) καὶ (δ)	0.49

II Παραχείμαρρος **Δερβένικος**

6 **Φράγματος,** ἀνάντη

(ΓΜΥΕ)

23 - 8 - 1932	0.30
- 8 - 1933 (ε)	0.34
- 8 - 1933	0.25

7 **Φράγματος,** κατάντη, εἰς διώρυγα

(ΓΜΥΕ)

13 - 9 - 1932	0.12

α) Εἰς μύλον Νταβλούρου. β) 50 μ. ἀνάντη ἐρειπίων μύλου Κολιοπούλου. γ) Ποτάμιον. δ) Διῶρυξ. ε) Εἰς Σπελιατσόκα.

15. ΛΕΚΑΝΗ ΕΡΑΣΙΝΟΥ

καὶ γειτονικαὶ Ναυπλίας

Α. ΧΑΡΑΚΤΗΡΙΣΤΙΚΑ ΣΤΟΙΧΕΙΑ
ΜΕΤΡΗΣΕΩΝ **Β.** ΠΑΡΟΧΑΙ

Α. Χαρακτηριστικὰ στοιχεῖα μετρήσεων

Ἀρ. θέσεως	Ὀνομασία καὶ καθορισμὸς ὑδρομετρικῶν θέσεων	Εἶδος μετρήσεως	Ὑδρολογικὰ ἔτη		Ἀριθμὸς μετρήσεων	Ὑπηρεσία μετρήσεως
			Περίοδος	Ἀριθ.		
1	2	3	4	5	6	7
	I Ποταμὸς Ἐρασίνος					
1	**Ἐρασίνου** ἢ Κεφαλάρι Ἄργους, παρὰ τὰς πηγάς	Π	1931 - 33, 1935 - 41	10	26	ΥΓ
2	**Κολοκυνθοῦς**, ὁδογέφυρα	Π	1932 - 1933	2	2	ΓΜΥΕ
3	**Ἐρασίνου**, 40 μ. κατάντη σιδηροδρομικῆς γεφύρας	Π	1933	1	1	ΓΜΥΕ
4	**Ἔκβολαί**	Π	1931 - 33, 1936 - 39	5	12	ΥΓ
5	**Κρόη**, πηγὴ (θέσις ἀκαθόριστος ἐπὶ τοῦ χάρτου)	Π	1931 - 1940	10	25	ΥΓ
	II Ποταμὸς Λέρνης					
6	**Μύλων Μαγούλας**, πηγὴ Λέρνης, παρὰ τὴν θάλασσαν	Π	1932 - 1933	2	2	ΓΜΥΕ
		Π	1931 - 1940	10	25	ΥΓ
7	**Ἔκβολαί**, 5 μ. πρὸ τῆς θαλάσσης	Π	1933	1	1	ΓΜΥΕ
	III Λεκάνη ποταμοῦ Ἰνάχου					
8	**Νέας Κίου**, πηγὴ ποταμίου	Π	1932	1	1	ΥΓ
	IV Λεκάναι Ναυπλίας					
9	**Γλυκειὰ Ναυπλίας**, μικροπηγὴ 4 ΧΜ ΒΑ Ναυπλίου	Π	1931 - 1934	2	2	ΥΓ

Β. Παροχαί

Θέσις, ἡμερομηνία καὶ παροχὴ εἰς μ³/δλ.		Θέσις, ἡμερομηνία καὶ παροχὴ εἰς μ³/δλ.		Θέσις, ἡμερομηνία καὶ παροχὴ εἰς μ³/δλ.	
I Ποταμὸς Ἐρασίνος					
1. **Ἐρασίνου** ἢ Κεφαλάρι Ἄργους, παρὰ τὰς πηγάς (ΥΓ)		16 - 3	6.03	17 - 10	0.31
5 - 12 - 1930	0.87	8 - 6	3.15	18 - 12	1.71
7 - 12 - 1931	1.71	30 - 7	2.41	25 - 7 - 1936	0.91
5 - 1 - 1932	6.13	31 - 8	1.27	25 - 7 - 1937	1.41
27 - 7	8.59	17 - 4 - 1935	5.35	23 - 10	1.09
2 - 11	0.99	29 - 5	3.32	27 - 3 - 1938	5.36
10 - 1 - 1933	0.75	25 - 6	2.38	25 - 6 - 1939	4.87
		30 - 7	1.29	27 - 12	1.36
		26 - 8	0.79	28 - 8 - 1940	1.81
		28 - 9	0.51	25 - 9	1.17

Θέσις, ἡμερομηνία, παροχὴ εἰς μ³/δλ.

2. **Κολοκυνδοῦς,** ὀδογέφυρα (ΓΜΥΕ)

27 - 7 - 1932	1.32
23 - 9	0.38

3. **Ἐρασίνου,** 40 μ. κατάντη σιδηροδρομικῆς γεφύρας (ΓΜΥΕ)

7 - 7 - 1933	1.11

4. **Ἐκβολαί** (ΥΓ)

5 - 12 - 1930	0.25
7 - 12 - 1931	1.97
5 - 1 - 1932	6.00
7 - 7	3.43
2 - 11	1.00
10 - 1 - 1933	0.93
16 - 3	6.44
30 - 6	1.78
31 - 8	0.73
17 - 10 - 1935	0.17
18 - 12	2.22
23 - 6 - 1939	4.70

5. **Κρόη,** πηγὴ (δέσις ἀκαθόριστος ἐπὶ τοῦ χάρτου) (ΥΓ)

5 - 12 - 1930	0.28
7 - 12 - 1931	0.25
5 - 1 - 1932	0.35
29 - 3	0.28
6 - 7	0.30
1 - 11	0.21
9 - 1 - 1933	0.22
16 - 3	0.45
29 - 6	0.22
30 - 8	0.21
26 - 7 - 1934	0.25
14 - 4 - 1935	0.36
30 - 5	0.35
26 - 6	0.27
29 - 7	0.26
25 - 8	0.17
29 - 9	0.20
18 - 10	0.17
19 - 12	0.21
24 - 7 - 1936	0.22
24 - 7 - 1937	0.11
22 - 10	0.16
26 - 3 - 1938	0.32
23 - 6 - 1939	0.20
28 - 11	0.10

II Ποταμὸς Λέρνης

6. **Μύλων Μαγούλας,** πηγὴ Λέρνη, παρὰ τὴν θάλασσαν (ΥΓ) (α)

5 - 12 - 1930	1.75
7 - 12 - 1931	1.60
5 - 1 - 1932	2.02
27 - 3	2.53
6 - 7	1.50
1 - 11 - 1932	1.36
9 - 1 - 1933	1.54
16 - 3	2.02
29 - 11	1.71
30 - 8 - 1933	1.45
26 - 7 - 1934	1.58
14 - 4 - 1935	1.67
30 - 5	1.66
26 - 6	1.66
29 - 7	1.53
28 - 8 - 1935	1.44
29 - 9	1.49
18 - 10	1.31
19 - 12	1.49
24 - 7 - 1936	1.45
24 - 7 - 1937	1.65
22 - 10	1.41
26 - 3 - 1938	1.95
23 - 6 - 1939	2.09
28 - 11	1.16

(ΓΜΥΕ) (β)

27 - 7 - 1932	1.68
22 - 9	2.44

7. **Ἐκβολαί,** 5. μ. πρὸ τῆς θαλάσσης

7 - 7 - 1933	1.45

III Λεκάνη ποταμοῦ Ἰνάχου

8. **Νέας Κίου,** πηγὴ ποταμίου (ΥΓ)

6 - 1 - 1932	0.96

IV Λεκάνη Ναυπλίας

9. **Γλυκειὰ Ναυπλίας,** μικροπηγὴ 4 ΧΜ ΒΑ Ναυπλίου (ΥΓ)

6 - 12 - 1930	0.07
13 - 9 - 1933	0.03

α) Εἰς πηγὴν Λέρνη παρὰ τὴν θάλασσαν. β) Εἰς Μύλους Μαγούλας.

16. ΛΕΚΑΝΑΙ ΕΥΡΩΤΑ & ΒΑΣΙΛΟΠΟΤΑΜΟΥ

Α. ΧΑΡΑΚΤΗΡΙΣΤΙΚΑ ΣΤΟΙΧΕΙΑ ΜΕΤΡΗΣΕΩΝ. **Β.** ΠΑΡΟΧΑΙ

Α. Χαρακτηριστικά στοιχεῖα μετρήσεων

Ἀρ. θέσεως	Ὀνομασία καὶ καθορισμὸς ὑδρομετρικῶν θέσεων	Εἶδος μετρήσεως	Ὑδρολογικὰ ἔτη		Ἀριθμὸς μετρήσεων	Ὑπηρεσία μετρήσεως
			Περίοδος	Ἀριθ.		
1	2	3	4	5	6	7
	I Ποταμὸς Εὐρώτας					
1	**Βιβαρίου,** ἀνάντη πηγῶν	Π	1938	1	1	ΥΓ
2	**Κάρδαρη Καστορίου** Λακεδαίμονος, πηγή	Π	1933	1	4	ΥΓ
3	**Βιβαρίου,** πηγή	Π	1932 - 1934 - 1938	4	10	ΥΓ
4	**Ἁγ. Ἰωάννου,** Πελλάνας Λακεδαίμονος, πηγή	Π	1935	1	3	ΥΓ
5	**Ζωροῦ,** πηγή	Π	1932 - 1933	2	5	ΥΓ
6	**Κοπάνου,** ἀνάντη γέφυρας	Π	1937 - 1938	2	2	ΥΓ
	II Ποταμὸς Βασιλοπόταμος					
7	**Σπάρτης - Σκάλα,** ὁδογέφυρα	Π	1933 - 1936, 1938	5	12	ΥΓ
8	**Τρίνασος,** πλησίον τούτου	Π	1924	1	1	ΓΜΥΕ

Β. Παροχαί

I Ποταμὸς Εὐρώτας

1. **Βιβαρίου,** ἀνάντη πηγῶν (ΥΓ)
   - 29 - 7 - 1938 — 0.67

2. **Κάρδαρη Καστορίου** Λακεδαίμονος, πηγή (ΥΓ)
   - ἀνάντη δημοσίας ὁδοῦ
     - 9 - 3 - 1933 — 0.056
     - 23 - 8 — 0.030
   - κατάντη δημοσίας ὁδοῦ
     - 9 - 3 - 1933 — 0.057
     - 23 - 8 — 0.004

3. **Βιβαρίου,** πηγή (ΥΓ)
   - 1 - 9 - 1931 — 2.33
   - 4 - 12 — 2.05
   - 19 5 - 1932 — 2.63
   - 24 - 6 — 2.45
   - 14 - 7 — 2.41
   - 20 - 10 — 1.92
   - 7 - 3 - 1933 — 2.42
   - 23 - 8 — 1.70
   - 3 - 7 - 1934 — 2.00
   - 29 - 7 - 1938 — 1.92

4. **Ἁγ. Ἰωάννου,** Πελλάνας Λακεδαίμονος, πηγή (ΥΓ)
   - ἀνάντη μύλου Ζάβρα
     - 5 - 11 - 1934 — 0.028
   - 100 μ. κατάντη διασταυρώσεως αὐλακος καὶ χειμάρρου Κάρδαρη
     - 5 - 11 - 1934 — 0.039
   - παρὰ τὰς πηγάς
     - 5 - 11 - 1934 — 0.039

5. **Ζωροῦ,** πηγή (ΥΓ)
   - 1 - 9 - 1931 — 0.32
   - 4 - 12 — 0.00
   - 20 - 10 - 1932 — 0.00
   - 10 - 3 - 1933 — 1.32
   - 23 - 8 — 0.00

6. **Κοπάνου,** ἀνάντη γεφύρας (ΥΓ)
   - 2 - 8 - 1937 — 1.78
   - 30 - 7 - 1938 — 3.18

II Ποταμὸς Βασιλοπόταμος

7. **Σπάρτης - Σκάλα,** ὁδογέφυρα (ΥΓ)
   - 8 - 10 - 1932 — 2.97
   - 10 - 2 - 1933 — 3.51
   - 24 - 8 — 3.25
   - 6 - 7 - 1934 — 2.83
   - 19 - 4 - 1935 — 4.20
   - 31 - 5 — 3.81
   - 30 - 7 — 3.70
   - 30 - 8 — 3.67
   - 25 - 9 — 3.17
   - 11 - 11 — 3.15
   - 28 - 7 - 1936 — 3.01
   - 17 - 11 - 1937 — 2.81

8. **Τρίνασος,** πλησίον τούτου (ΓΜΥΕ)
   - 24 - 8 - 1924 — 3.26

17. ΛΕΚΑΝΗ ΘΥΑΜΙΔΟΣ (Καλαμᾶ)

Α. ΧΑΡΑΚΤΗΡΙΣΤΙΚΑ ΣΤΟΙΧΕΙΑ ΜΕΤΡΗΣΕΩΝ. **Β.** ΠΑΡΟΧΑΙ. **Γ.** ΣΤΑΘΜΑΙ

Α. Χαρακτηριστικά στοιχεῖα μετρήσεων

Ἀρ. θέσεως	Ὀνομασία καὶ καθορισμὸς ὑδρομετρικῶν θέσεων	Εἶδος μετρήσεως	Ὑδρολογικὰ ἔτη		Ἀριθμὸς μετρήσεων	Ὑπηρεσία μετρήσεως
			Περίοδος	Ἀριθ.		
1	2	3	4	5	6	7
	I. Ποταμὸς **Θύαμις (Καλαμᾶς)**					
1	**Ἀρίστης,** λίμνη	Σ	1938 - 1940	3	30μ.	ΥΓ
2	**Καλπακίου - Κακαβιᾶς,** ὁδογέφυρα ἐθνικῆς ὁδοῦ	Π	1933 - 1937	5	14	ΥΓ
3	**Στούτσης Βελᾶς,** πηγή	Π	1934	1	2	ΥΓ
4	**Βελᾶς,** πηγαὶ παρὰ τὴν μονήν	Π	1934	1	1	ΓΜΥΕ
5	**Λούτροῦ Βελᾶς,** πηγή	Π	1934 - 1935	2	7	ΥΓ
6	**Μαυρονερίου Βελᾶς,** πηγή	Π	1934	1	2	ΥΓ
7	**Βρεοντισμένης Βελᾶς,** ὁδογέφυρα	Π	1936	1	1	ΥΓ
8	**Ἄνω Σουδενῶν,** ἔλος	Σ	1938 - 1940	3	35μ.	ΥΓ
9	**Γλύζιανη,** χωρίον	Π	1922, 1932	2	2	ΓΜΥΕ
10	**Κάτκον,** χωρίον, 150 μ. ἀνάντη ξυλίνης γεφύρας	Π	1922	1	1	ΓΜΥΕ
11	**Ἰωαννίνων - Ἡγουμενίτσης,** ΧΜ 31+500 ὁδοῦ	Π	1932	1	1	ΓΜΥΕ
12	**Ἰωαννίνων - Ἡγουμενίτσης,** ΧΜ 32+000, γέφυρα Σίμου	Π	1933 - 1937	5	16	ΓΜΥΕ, ΥΓ
13	**Χότκοβας** (Παραμυθιᾶς), λίμνη	Σ	1939 - 1944	6	57μ.	ΥΓ
	II. Παραπόταμος **Γορμὸς**					
14	**Βελᾶς - Παρακαλάμου,** ὁδογέφυρα	Π	1933 - 1934	2	6	ΥΓ
15	**Λυμποῦζδα,** παρὰ τὴν συμβολήν του μὲ τὸν Θύαμιν	Π	1934	1	3	ΥΓ
	III. Παραχείμαρρος **Βελτσίστα**					
16	**Βελτσίστης,** πηγαὶ ἀνάντη 1ου μύλου	Π	1922	1	1	ΓΜΥΕ
17	**Βελτσίστης,** πηγαὶ κατάντη 1ου μύλου	Π	1922	1	1	ΓΜΥΕ
18	**Βελτσίστης,** πηγαὶ κατάντη τελευταίου μύλου	Π	1922	1	1	ΓΜΥΕ
19	**Παλιουρῆ,** πλησίον μονῆς, 32ον ΧΜ ὁδοῦ **Ἰωαννίνων - Ἡγουμενίτσης**	Π	1922, 1932 - 1934	4	6	ΓΜΥΕ
	IV. Παραχείμαρρος **Μόλικα**					
20	**Ἰωαννίνων - Ἡγουμενίτσης,** ΧΜ 31+500 ὁδοῦ, ἀνάντη συμβολῆς του μὲ Θύαμιν	Π	1932	1	1	ΓΜΥΕ
21	**Ἰωαννίνων - Ἡγουμενίτσης,** παρὰ τὸ ΧΜ 32+000 ὁδοῦ	Π	1933 - 1934	2	4	ΓΜΥΕ

Β. Παροχαί

Θέσις, ήμερομηνία καί παροχή εἰς μ³/δλ.

Ι Ποταμός Θύαμις (Καλαμάς)

2. **Καλπακίου - Κακαβιᾶς,** ὁδογέφυρα ἐθνικῆς ὁδοῦ (ΥΓ)

19 - 12 - 1932	1.27
3 - 11 - 1933	1.14
13 - 1 - 1934	2.12
28 - 3	1.86
28 - 4	1.87
25 - 5	1.40
29 - 8 - 1935	1.25
12 - 10	1.21
29 - 2 - 1936	2.03
28 - 3	2.01
15 - 7	1.97
15 - 8	1.97
7 - 12 - 1937	1.85
11 - 4	2.11

3. **Στούτβης Βελᾶς,** πηγή (ΥΓ)

24 - 1 - 1934	0.43
20 - 4	0.35

4. **Βελᾶς,** πηγαί παρά τήν μονήν (ΓΜΥΕ)

12 - 8 - 1934	0.41

5. **Λουτροῦ Βελᾶς,** πηγή (ΥΓ)

18 - 11 - 1933	0.14
19 - 12	0.21
24 - 1 - 1934	0.43
7 - 2	0.26
21 - 4	0.41
31 - 5	0.41
11 - 1 - 1935	0.43

6. **Μαυρονερίου Βελᾶς,** πηγή (ΥΓ)

24 - 1 - 1934	0.65
29 - 4	0.52

7. **Βροντισμένης Βελᾶς,** ὁδογέφυρα (ΥΓ)

4 - 8 - 1936	3.24

9. **Γλύζιανη,** χωρίον (ΓΜΥΕ)

29 - 9 - 1921	3.19
ἀνάντη καταρράκτου	
9 - 8 - 1932	3.73

10. **Κάϊκον,** χωρίον, 150μ. ἀνάντη ξυλίνης γεφύρας (ΓΜΥΕ)

28 - 9 - 1921	6.76

11. **Ἰωαννίνων - Ἡγουμενίτσης,** ΧΜ 31+500 ὁδοῦ (ΓΜΥΕ)

1 - 7 - 1932	9.07

12. **Ἰωαννίνων - Ἡγουμενίτσης,** ΧΜ 32+000 ἤ γέφυρα Σίμου (ΓΜΥΕ)

4 - 9 - 1932	8.50
28 - 6 - 1933	6.80
19 - 9	7.80
11 - 8 - 1934	7.70
(ΥΓ)	
22 - 12 - 1932	7.41
4 - 11 - 1933	10.08
19 - 3 - 1934	39.10
16 - 4	26.91
20 - 5	16.97
30 - 7	7.84
20 - 10 - 1935	12.01
8 - 3 - 1936	33.02
5 - 4	20.52
25 - 7	8.54
22 - 8	7.64
4 - 4 - 1937	24.93

ΙΙ Παραπόταμος Γορμός

14. **Βελᾶς - Παρακαλάμου,** ὁδογέφυρα (ΥΓ)

9 - 4 - 1933	2.48
3 - 11	1.80
13 - 1 - 1934	5.80
28 - 3	4.92
28 - 4	3.34
25 - 5	1.66

15. **Λυμποῦζδα,** παρά τήν συμβολήν του μέ τόν Θύαμιν (ΥΓ)

2 - 11 - 1933	0.64
11 - 1 - 1934	1.37
28 - 4	1.83

ΙΙΙ Παραχείμαρρος Βελτσίστα

16. **Βελτσίστης,** πηγαί ἀνάντη 1ου μύλου (ΓΜΥΕ)

27 - 9 - 1921	0.17

17. **Βελτσίστης,** πηγαί κατάντη 1ου μύλου (ΓΜΥΕ)

27 - 9 - 1921	0.63

18. **Βελτσίστης,** πηγαί κατάντη τελευταίου μύλου (ΓΜΥΕ)

27 - 9 - 1921	0.65

19. **Παλιουρῆ,** πλησίον μονῆς, 32ον ΧΜ ὁδοῦ Ἰωαννίνων - Ἡγουμενίτσης (ΓΜΥΕ)

28 - 9 - 1921	0.94
10 - 7 - 1932	2.42
4 - 9	0.86
28 - 6 - 1936	1.45
19 - 9	1.39
11 - 8 - 1934	0.96

ΙΥ Παραχείμαρρος Μόλικα

20. **Ἰωαννίνων - Ἡγουμενίτσης,** ΧΜ 31+500 ὁδοῦ, ἀνάντη συμβολῆς του μέ Θύαμιν (ΓΜΥΕ)

10 - 7 - 1932	0.50

21. **Ἰωαννίνων - Ἡγουμενίτσης,** παρά τό ΧΜ 32+000 ὁδοῦ (ΓΜΥΕ)

4 - 9 - 1932	0.23
28 - 6 - 1933	0.39
19 - 9	0.39
11 - 8 - 1934	0.32

Γ. Στάθμαι

Λεκάνη Ποταμοῦ Θυάμιδος
Λίμνη Ἀρίστης

1. Ἀρίστης

1937 - 1938

Ὑψόμ. «0» πήχεως : —

Ἡμερ.	IX	X	XI	XII	I	II	III	IV	V	VI	VII	VIII
1				1.60	3.60	3.60	3.95	3.30	3.05	2.65	2.30	1.85
2				1.60	3.60	3.60	3.65	3.30	3.05	2.65	2.30	1.75
3				1.60	3.55	3.65	3.65	3.25	3.05	2.65	2.25	1.70
4			0.35	2.20	3.55	3.65	3.60	3.25	3.00	2.60	2.25	1.65
5			0.50	2.65	3.55	3.65	3.60	3.25	3.00	2.60	2.25	1.60
6			0.45	3.00	3.50	3.55	3.60	3.20	3.00	2.60	2.25	1.55
7			0.35	2.85	3.45	3.55	3.60	3.20	3.00	2.60	2.20	1.50
8			0.30	2.70	3.45	3.55	3.60	3.20	2.95	2.60	2.20	1.45
9			0.50	2.70	3.40	3.50	3.55	3.20	2.95	2.60	2.20	1.40
10			0.75	2.75	3.45	3.50	3.55	3.20	2.95	2.55	2.20	1.35
11			0.80	2.60	3.50	3.50	3.55	3.20	2.95	2.55	2.15	1.30
12			0.60	2.70	3.60	3.45	3.35	3.15	2.95	2.55	2.15	1.25
13			0.55	2.70	3.65	3.45	3.55	3.15	2.90	2.55	2.15	1.20
14			0.40	2.80	3.65	3.50	3.55	3.15	2.90	2.55	2.10	1.15
15			0.25	2.80	3.70	3 50	3.50	3.15	2.90	2.50	2.10	1.10
16			0.35	2.90	3.70	3.55	3.50	3.15	2 80	2.50	2.10	1.05
17			0.50	3.15	3.75	3.55	3.50	3.10	2.80	2.50	2.05	1.00
18			0.65	3.20	3.70	3.55	3.50	3.10	2.80	2.50	2.05	0.95
19			0.90	3.35	3.60	3.55	3.50	3.10	2.80	2 50	2.05	0.90
20			1.10	3.50	3.60	3.55	3.50	3.10	2.75	2.45	2.00	0.85
21			1.20	3.55	3.60	3.60	3.50	3.05	2.75	2.45	2.00	0.80
22			1.20	3.60	3.55	3.60	3.45	3.05	2.75	2.45	2.00	0.75
23			1.20	3.60	3.55	3.60	3.45	3.05	2.70	2.45	2.00	0.70
24			1.15	3.60	3.45	3.65	3.45	3.05	2.70	2.40	1.95	0.65
25			1.20	3.55	3.40	3.75	3.45	3.05	2.70	2.40	1.95	0.60
26			1.45	3.55	3.45	3.75	3.40	3.00	2.70	2.40	1.95	0.55
27			1.50	3.45	3.45	3.70	3.40	3.00	2.70	2.40	1.90	0.50
28			1.55	3.40	3.50	3.70	3.40	3.05	2.70	2.35	1.90	0.45
29			1.65	3.50	3.50		3.35	3.05	2.65	2.35	1.90	0.40
30			1.65	3.60	3.55		3.35	3.05	2.65	2.35	1.85	0.35
31				3.60	3.60		3.35		2.65		1.85	0.30

Λεκάνη Ποταμοῦ Θυάμιδος
Λίμνη Ἀρίστης

1. Ἀρίστης

1938 - 1939

Ὑψόμ. «0» πήχεως : —

Ἡμερ.	IX	X	XI	XII	I	II	III	IV	V	VI	VII	VIII
1	0.25	(1)	(1)	(1)	2.10	2.35	1.95	2.60	2.30	1.75	(1)	
2	0.15				2.10	2.35	1.95	2.65	2.30	1.70		
3	0.05				2.05	2.35	1.95	2.55	2.25	1.70		
4	0.05				2.05	2.20	1.90	2.55	2.25	1.65		
5	0.05				2.05	2.20	1.90	2.55	2.25	1.65		
6	(1)				2.00	2.25	1.90	2.55	2.25	1.60		
7					2.00	2.25	2.10	2.55	2.20	1.55		
8					1.95	2.25	2.10	2.50	2.20	1.50		
9					1.95	2.20	2.25	2.50	2.20	1.45		
10					1.85	2.20	2.25	2.50	2.15	1.40		
11				0.05	1.85	2.20	2.25	2.50	2.15	1.35		
12				0.20	1.85	2.20	2.25	2.50	2.15	1.30		
13				0.20	1.80	2.20	2.25	2.45	2.15	1.25		
14				0.25	1.80	2.15	2.30	2.45	2.10	1.20		
15				0.40	1.80	2.15	2.30	2.45	2.10	1.15		
16				0.45	1.95	2.15	2.30	2.45	2.10	1.10		
17				0.60	1.95	2.15	2.40	2.40	2.05	1.05		
18				0.70	2.10	2.10	2.40	2.40	2.05	1.00		
19				0.85	2.10	2.10	2.40	2.40	2.05	0.90		
20				0.90	2.15	2.10	2.40	2.40	2.00	0.80		
21				1.15	2.15	2.10	2.40	2.40	2.00	0.75		
22				1.30	2.15	2.10	2.40	2.35	1.95	0.60		
23				1.55	2.15	2.05	2.55	2.35	1 95	0.45		
24				1.85	2.15	2.05	2.55	2.35	1.95	0.30		
25				1.95	2.25	2.05	2.55	2.35	1.90	0.25		
26				2.00	2.25	2.00	2.55	2.30	1.90	0.15		
27				2.05	2.25	2.00	2.55	2.30	1.85	0.10		
28				2.10	2.25	2.00	2.55	2.30	1.85	0.05		
29				2.10	2.25		2.60	2.30	1.80	0.05		
30				2.10	2.30		2.60	2.30	1.80	0.05		
31				2.10	2.30		2.60		1.75			

(1) Ξηρά

Λεκάνη Ποταμοῦ Θυάμιδος **1. Ἀρίστης**

Λίμνη Ἀρίστης 1939 - 1940 Ὑψόμ. «0» πήχεως: —

Ἡμερ.	IX	X	XI	XII	I	II	III	IV	V	VI	VII	VIII
1		[1]	0.00	1.10	2.55	3.75		3.90	3.65	2.75	1.95	
2			0.00	1.20	2.55	3.75		3.90	3.60	2.70	1.90	
3			0.10	1.25	2.55	3.75		3.90	3.60	2.70	1.85	
4			0.10	1.25	2.60	3.75		3.85	3.55	2.65	1.80	
5			0.10	1.35	2.60	3.70		3.85	3.55	2.65	1.75	
6			0.15	1.35	2.75	3.70		3.85	3.55	2.60	1.70	
7			0.15	1.35	2.75	3.70		3.85	3.50	2.60	1.65	
8			0.15	1.50	2.75	3.70		3.80	3.50	2.55	1.60	
9			0.15	1.50	2.80	3.65		3.80	3.50	2.55	1.55	
10			0.35	1.50	2.80	3.65		3.80	3.50	2.50	1.50	
11			0.35	1.65	2.80	3.65		3.80	3.45	2.50	1.45	
12			0.40	1.65	2.95	3.65		3.80	3.45	2.45	1.40	
13			0.40	1.80	2.95	3.65		3.75	3.30	2.45	1.35	
14			0.45	1.80	3.05	3.70		3.75	3.30	2.40	1.30	
15			0.50	1.80	3.15	3.70		3.75	3.30	2.40	1.25	
16			0.60	1.85	3.25	3.70		3.75	3.25	2.35	1.20	
17			0.65	1.85	3.25	3.70		3.75	3.25	2.35	1.15	
18			0.65	1.90	3.30	3.75		3.75	3.25	2.30	1.10	
19			0.65	2.10	3.30	3.75		3.75	3.15	2.30	1.05	
20			0.80	2.10	3.40	3.75		3.75	3.15	2.25	1.00	
21			0.80	2.25	3.40	3.85		3.75	3.15	2.25	0.95	
22			0.80	2.30	0.00	3.85		3.70	3.05	2.20	0.90	
23			0.95	2.40	3.55	3.85		3.70	3.05	2.20	0.85	
24			0.95	2.45	3.65	3.85		3.70	3.05	2.15	0.80	
25			1.10	2.45	3.65	3.85		3.70	2.95	2.15	0.75	
26			1.10	2.50	3.70	3.85		3.70	2.95	2.10	0.70	
27			1.10	2.50	3.70	3.85		3.70	2.95	2.10	0.65	
28			1.10	2.50	3.75	3.85		3.65	2.80	2.05	0.60	
29			1.10	2.50	3.75	3.85		3.65	2.80	2.05	0.55	
30			1.10	2.55	3.75			3.65	2.75	2.00	0.50	
31				2.55	3.75				2.75			

1) Ξηρά

Λεκάνη Ποταμοῦ Θυάμιδος **8. Ἄνω Σουδενῶν**

Ἔλος Ἄνω Σουδενῶν 1937 - 1938 Ὑψόμ. «0» πήχεως: —

Ἡμερ.	IX	X	XI	XII	I	II	III	IV	V	VI	VII	VIII
1		[1]	0.00	0.95	0.65	1.00	0.50	0.35	0.45	0.35	[1]	[1]
2			0.00	0.75	0.50	0.95	0.50	0.35	0.45	0.35		
3			1.35	0.60	0.45	0.90	0.90	0.35		0.30		
4			1.40	1.00	0.40	0.75	0.80		0.40	0.30		
5			1.35	1.80	0.35	0.70	0.80	0.30	0.40			
6			1.25	2.40	0.30	0.65	0.70	0.30	0.35	0.25		
7			1.10	2.80	0.25	0.60	0.70		0.35	0.25		
8			1.05	2.80	0.20	0.55	0.65		0.30			
9			1.00	2.40	0.20	0.55	0.50	0.40				
10			0.95	2.05	2.90	1.05	0.60	0.40	0.50	0.20		
11			1.45	1.75	2.90	1.20	0.55		0.60	0.20		
12			1.60	1.25	2.90	1.20		1.70	0.75	0.15		
13			1.45	0.90	2.80	1.05	0.40	1.70	0.52	0.15		
14			1.35	2.20	2.60	0.95	0.35		0.95			
15			1.10	2.40	2.20	0.90	0.30	1.50	0.65	0.15		
16			1.00	2.65	1.80	0.80	0.30		0.45	0.10		
17			0.85	2.90	2.00	0.80		1.35	0.35	0.10		
18			1.60	2.90	2.00	0.80	0.25	1.20	0.40	0.10		
19			1.45	2.90	1.60	0.80	0.25	1.60	0 40	0.10		
20			1.30	2.50	1.20	0.80		1.35	0.35	0.05		
21			1.10	2.05	1.00		0.25	1.10	1.00	0.05		
22			0.95	1.60	0.65		0.25			0.00		
23			0.75	1.15	0.60		0.35		1.00	0.00		
24			0.65	0.80	0.40	0.60	0.35	0.60	1.00	0.00		
25			2.20	0.45	0.30	0.55		0.45	0.90	0.00		
26			2.10	0.25	0.30	0.55		0:35	0.80	0.00		
27			1.85	0.20	0.70	0.55	0.45	0.30		0.15		
28			1.65	0.20	1.30	0.50	0.45	0.30	0.60	0.15		
29			1.40	0.55	1.50		0.40	0.30	0.50	0.10		
30			1.05	0.80	1.25			0.30		0.20		
31				0.80	1.00		0.35		0.25			

1) Ξηρόν

Λεκάνη Ποταμοῦ **Θυάμιδος**

8. Ἄνω Σουδενῶν

Ἔλος Ἄνω Σουδενῶν — 1938 - 1939 — Ὑψόμ. «0» πήχεως: —

Ἡμερ.	IX	X	XI	XII	I	II	III	IV	V	VI	VII	VIII
1	[1]	0.00	0.30	1.50	0.95	0.20	0.20	1.65	0.40	[1]	[1]	[1]
2		0.00		1.25	0.70	0.20	0.20		0.40			
3		0.00	0.25	1.00	0.50	0.15	0.20	1.25	0.35			
4		0.00	0.20		0.35	0.15		1.05				
5		0.00	0.20	0.60			0.15	0.90	0.25			
6		0.00		0.40	0.20	0.10	0.15		0.20			
7		0.00	0.15	0.75		0.10		0.75				
8		0.00	0.15	0.90	0.20	0.10	0.90	0.60	0.10			
9		0.10		0.65	0.10	0.10	0.80	0.50	0.10			
10			0.10	0.45	0.10	0.10	0.55		0.40			
11		0.05	0.10	1.85	1.00	0.10	1.00	0.40	0.45			
12				1.55		0.85	1.40	0.35	0.43			
13		0.05	0.10	1.20	1.40	1.00		0.30	0.40			
14		0.05	0.10		1.70	0.95	1.05		0.40			
15				0.80	1.45		0.95	0.20	0.35			
16				0.55	1.30		1.30	0.20	0.35			
17		0.00	0.05	1.40		0.60						
18			0.05	1.50		0.50	1.00	0.15	0.25			
19				1.50	0.85		0.90	0.15	0.20			
20			0.05		0.65	0.30	0.80	0.10	1.10			
21			1.60	2.10	0.50	0.60		0.80				
22			1.80	1.70	0.40	0.70	0.60	0.80	0.95			
23		0.20		1.45	0.30	0.65	2.00		0.70			
24		0.95	1.70	2.80	0.95		2.50	0.90	0.45			
25		0.95		2.40	0.95	0.40		0.75	0.60			
26		0.85	1.45				2.90	0.65	0.60			
27		0.70	1.30	2.10	0.60	0.25		0.60	0.45			
28		0.55			0.45	0.30	2.90					
29		0.45		1.70	0.35		2.65	0.40	0.20			
30		0.30	1.40	1.30								
31					0.25		2.05					

1) Ξηρόν

Λεκάνη Ποταμοῦ **Θυάμιδος**

8. Ἄνω Σουδενῶν

Ἔλος Ἄνω Σουδενῶν — 1939 - 1940 — Ὑψόμ. «0» πήχεως: —

Ἡμερ.	IX	X	XI	XII	I	II	III	IV	V	VI	VII	VIII
1	[1]	0.00							0.50	[1]	[1]	[1]
2		0.00	0.45			1.60	0.60					
3		0.00	0.90	0.25	1.80		0.45		0.35			
4		0.00	0.35	1.65	-	1.45			0.40			
5		0.00	1.45	1.80	1.50		0.25		0.25			
6		0.00	1.25	2.00	1.35			0.70				
7		0.00		2.10	1.15	0.95	1.20	0.75	0.60			
8		0.00	0.90			0.75	0.95		0.40			
9		0.00	0.70	1.65	0.90	0.50		0.50				
10		0.35	0.55		0.75	0.80	0.70		0.20			
11		0.30		1.25		2.30		0.25				
12		0.45	0.25			2.10	0.45	0.80	0.70			
13						2.35	0.30	0.95	0.75			
14		0.30	1.20				0.20	1.20	1.20			
15		0.20	1.35	1.50			0.65	1.00	1.35			
16		0.15			1.40	1.80	1.80		1.70			
17		0.70	0.90	2.30	1.60	1.55	1.70	0.65	1.70			
18		0.65		2.10	1.20			0.50				
19		0.45	0.45				1.40		1.80			
20		0.35	1.25		0.80	1.05	1.15	0.35	1.60			
21			1.00	0.95	0.65		0.90					
22		0.20		0.70		0.80	0.70	0.45	0.90			
23		0.15	0.70	0.40	0.35	0.60	0.55	0.35	0.60			
24		0.10	0.95	0.25	0.75		0.35	0.20	0.35			
25						0.45	0.25		0.00			
26		0.80	0.50	2.05	0.45			0.10	0.00			
27		0.65	0.35	2.05		0.25	0.20	0.10	0.00			
28		0.90	0.30		0.25	0.20	0.45		0.00			
29		0.75	0.25	1.70		0.20	0.30	0.30	0.00			
30			0.25		1.80			0.40	0.00			
31					1.80		0.20		0.00			

1) Ξηρόν

Λεκάνη ποταμοῦ Θυάμιδος
Λίμνη Χότκοβας (Παραμυδιάς) 1938 - 1939 **13. Χότκοβας**

(ΥΓ) Ὑψόμ. «0» πήχεως: —

Ἡμερ.	IX	X	XI	XII	I	II	III	IV	V	VI	VII	VIII
1			0.10	0.30	1.20	1,90	1.45	1.90	1.55	1.00	[1]	[1]
2			0.20	0.20	1.20	1.90	1.45	1.90	1.50	0.95		
3			0.30	0.20	1.60	1.88	1.40	1.88	1.45	0.90		
4			0.20	0.10	1.70	1.85	1.38	1.85	1.42	0.85		
5			0.10	0.00	1.60	1.80	1.35	1.82	1.40	0.80		
6			0.05	0.10	1.50	1.75	1.30	1.80	1.38	0.75		
7			0 00	0.20	1.60	1.70	1.25	1.78	1.35	0.70		
8			0.00	0.10	1.60	1.68	1.25	1.75	1.30	0.65		
9			0.00	0.10	1.50	1.65	1.30	1.72	1.28	0.60		
10			0.00	0.00	1.48	1.60	1.35	1.70	1.25	0.55		
11			0.00	0.10	1.40	1.58	1.40	1.67	1.20	0.50		
12			0.30	0.30	1.40	1.55	1.45	1.65	1.18	0.40		
13			0.20	1.00	1.50	1.50	1.80	1.62	1.15	0.35		
14			0.20	1.30	1.70	1.45	1.80	1.60	1.10	0.30		
15			0.30	1.30	1.80		1.90	1.55	1.05	0.20		
16			0.30							0.15		
17				1.20	1.80		1.90		1.00			
18												
19												
20												
21												
22												
23												
24												
25												
26												
27												
28												
29												
30												
31												

1) Ξηρά

Λεκάνη ποταμοῦ Θυάμιδος
Λίμνη Χότκοβας (Παραμυδιάς) 1939 - 1940 **13. Χότκοβας**

(ΥΓ) Ὑψόμ. «0» πήχεως: —

Ἡμερ.	IX	X	XI	XII	I	II	III	IV	V	VI	VII	VIII
1	[1]	0.05	0.30	0.10	1.80	2.25	2.65	2.75	2.60	2.30	1.55	0.70
2		0.10	0.30	0.08	1.75	2.35	2.55	2.70	2.65	2.40	1.75	0.70
3		0.10	0.25	0.30	1.85	2.35	2.45	2.65	2.70	2.35	1.75	0.65
4		0.05	0.22	0.80	1.95	2.30	2.50	2.70	2.85	2.30	1.70	0.75
5		[1]	0.20	0.70	1.90	2.30	2.60	2.75	2.90	2.25	1.60	0.70
6			0.18	0.60	1.80	2.35	2.55	2.80	2.80	2.20	1.55	0.65
7			0.15	0.70	1.75	2.35	2.50	3.05	2.75	2.15	1.45	0.60
8			0.10	0.80	1.70	2.70	2.75	2.95	2.75	2.10	1.35	0.65
9			0.15	1.00	1.85	2.70	2.85	2.85	2.85	2.00	1.25	0.60
10			0.20	1.20	1.95	2.80	2.85	2.70	2.95	1.95	1.15	0.55
11			0.25	1.30	2.00	2.70	2.80	2.65	2.80	1.85	1.10	0.50
12			0.20	1.50	2.30	2.60	2.75	2.60	2.75	1.80	1.00	0.45
13		0.10	0.20	1.60	2.50	2.75	2.75	2.55	2.70	1.70	0.90	0.35
14		0.20	0.15	1.70	2.40	2.70	2.70	2.50	2.60	1.70	0.80	0.50
15		0.40	0.10	1.80	2.35	2.65	2.80	2.55	2.50	1.60	0.75	0.45
16		0.35	0.10	1.85	2.25		2.75		2.30		0.70	0.40
17												
18												
19												
20												
21												
22												
23												
24												
25												
26												
27												
28												
29												
30												
31												

1) Ξηρά

Λεκάνη ποταμοῦ **Θυάμιδος** **13. Χότκοβας**

Λίμνη **Χότκοβας** (Παραμυθιάς) 1940 - 1941 (ΥΓ) Ὑψόμ. «0» πήχεως: —

Ἡμερ.	IX	X	XI	XII	I	II	III	IV	V	VI	VII	VIII
1	0.40	[1]		0.35	1.65	2.30	3.85	3.40	3.00	2.00	1.00	0.25
2												
3	0.60		0.25	0.45	1.70	2.55	4.10	3.30	2.90	1.90	0.95	0.15
4												
5	0.55		0.35	0.45	1.75	2.70	4.00	3.20	2.85	1.85	0.90	0.10
6												
7	0.50		0.40	0.60	1.75	2.85	3.95	3.10	2.80	1.70	0.80	0.05
8												
9	0.45		0.30	0.65	1.80	2.85	3.95	3.30	2.70	1.60	0.80	[1]
10												
11	0.40		0.25	0.70	1.90	2.80	3.90	3.40	2.70	1.60	0.95	
12												
13	0.35		0.20	0.75	1.90	2.70	3.85	3.40	2.65	1.50	0.90	
14												
15	0.40		0.15	0.75	1.85	2.85	3.85	3.45	2.60	1.40	0.85	
16												
17	0.35		0.30	0.80	1.80	2.90	3.80	3.50	2.55	1.30	0.80	
18												
19	0.30		0.45	0.80	1.90	3.10	3.70	3.50	2.50	1.20	0.70	
20												
21	0.25		0.35	0.85	1.95	3.20	3.65	3.45	2.40	1.20	0.65	
22												
23	0.20		0.45	0.90	1.95	3.20	3.60	3.40	2.30	1.15	0.60	
24												
25	0.15	0.05	0.50	1.00	2.00	3.50	3.55	3.50	2.30	1.10	0.55	
26												
27	0.10	0.10	0.45	1.10	2.10	3.65	3.50	3.30	2.25	1.05	0.50	
28												
29	0.00	0.10	0.40	1.30	2.20		3.45	3.20	2.20	1.00	0.40	
30												
31		0.05		1.45	2.30		3.40		2.00		0.30	

1) Ξηρά

Λεκάνη ποταμοῦ **Θυάμιδος** **13. Χότκοβας**

Λίμνη **Χότκοβας** (Παραμυθιάς) 1941 - 1942 (ΥΓ) Ὑψόμ. «0» πήχεως: —

Ἡμερ.	IX	X	XI	XII	I	II	III	IV	V	VI	VII	VIII
1	[1]	[1]	0.45	0.45	0.45	1.35	1.80	1.85	1.00	0.20	0.15	[1]
2									1.00			
3			0.40	0.60	0.45	1.55	1.90	1.75	1.00	0.40	0.10	
4												
5			0.35	0.55	0.55	1.70	2.00	1.70	0.90	0.50	0.05	
6												
7			0.35	0.45	0.75	1.80	2.30	1.65	0.85	0.55	[1]	
8												
9			0.45	0.45	0.80	1.85	2.20	1.55	0.75	0.50		
10												
11			0.50	0.40	0.90	1.95	2.20	1.55	0.70	0.45		
12												
13			0.60	0.30	0.90	2.10	2.10	1.50	0.65	0.35		
14												
15			0.50	0.30	1.00	2.10	2.00	1.40	0.60	0.30		
16												
17			0.45	0.25	1.10	2.00	1.95	1.30	0.60	0.30		
18												
19			0.40	0.50	1.25	2.00	1.95	1.15	0.55	0.25		
20												
21			0.35	0.60	1.25	2.00	1.85	1.10	0.50	0.35		
22												
23			0.35	0.60	1.35	1.95	1.80	1.00	0.45	0.30		
24												
25			0.30	0.50	1.40	1.90	2.00	1.20	0.40	0.25		
26												
27		0.10	0.25	0.45	1.45	1.90	2.10	1.20	0.35	0.20		
28												
29		0.25	0.35	0.55	1.30	1.85	2.00	1.10	0.25	0.15		
30												
31		0.45		0.50	1.35		1.90		0.20			

1) Ξηρά

13. Χότκοβας

Λεκάνη ποταμοῦ Θυάμιδος
Λίμνη Χότκοβας (Παραμυθιάς) 1942 - 1943 (ΥΓ) Ὑψόμ. «0» πήχεως: —

Ἡμερ.	IX	X	XI	XII	I	II	III	IV	V	VI	VII	VIII
1	1	1	1	1	0.00	0.60	0.80	0.25	0.35			
2					0.00	0.65	0.70	0.35	0.25			
3					0.00	0.75	0.70	0.40	0.10			
4					0.05	0.70	0.65	0.50				
5					0.10	0.70	0.60	0.55				
6					0.15	0.65	0.60	0.50				
7					0.25	0.75	0.55	0.60				
8					0.40	0.80	0.50	0.65				
9					0.50	0.80	0.45	0.60				
10					0.70	0.85	0.40	0.60				
11					0.70	0.90	0.40	0.55				
12					0.75	0.95	0.35	0.50				
13					0.85	0.90	0.40	0.45				
14					0.80	0.80	0.35	0.45				
15					0.70		0.30	0.40				
16					0.60		0.25					
17												
18												
19												
20												
21												
22												
23												
24												
25												
26												
27												
28												
29												
30												
31												

1) Ξηρά

13. Χότκοβας

Λεκάνη ποταμοῦ Θυάμιδος
Λίμνη Χότκοβας (Παραμυθιάς) 1943 - 1944 (ΥΓ) Ὑψόμ. «0» πήχεως: —

Ἡμερ.	IX	X	XI	XII	I	II	III	IV	V	VI	VII	VIII
1				1.00								
2				1.00								
3				1.25								
4				1.30								
5			0.50	1.40								
6			0.65	1.50								
7			0.75	1.50								
8			0.75	1.55								
9			0.85	1.70								
10			0.90	1.65								
11			1.00	1.65								
12			1.00	1.70								
13			1.05	1.80								
14			1.10	1.85								
15			0.00	2.00								
16			1.10	2.10								
17			0.00									
18			1.00									
19			1.00									
20												
21												
22												
23												
24												
25												
26												
27												
28												
29												
30												
31												

18. ΛΕΚΑΝΗ ΛΙΜΝΗΣ ΙΩΑΝΝΙΝΩΝ

καὶ Ἔλους Λαψίστης

Α. ΧΑΡΑΚΤΗΡΙΣΤΙΚΑ ΣΤΟΙΧΕΙΑ ΜΕΤΡΗΣΕΩΝ **Β.** ΠΑΡΟΧΑΙ **Γ.** ΣΤΑΘΜΑΙ

Α. Χαρακτηριστικά στοιχεῖα μετρήσεων

Ἀρ. θέσεως	Ὀνομασία καὶ καθορισμὸς ὑδρομετρικῶν θέσεων	Εἶδος μετρήσεως	Ὑδρολογικὰ ἔτη		Ἀριθμὸς μετρήσεων	Ὑπηρεσία μετρήσεως
			Περίοδος	Ἀριθ.		
1	2	3	4	5	6	7
	I Λίμνη Ἰωαννίνων					
1	Μπανίκοβα, καταβόθρα	Π	1920	1	1	ΓΜΥΕ
2	Δωδώνης, ἕλος	Σ	1938 - 1941	4	39μ.	ΥΓ
3	Πεδινῆς, ἕλος	Σ	1938 - 1939	2	15μ.	ΥΓ
4	Μπάφρας, ἕλος	Σ	1938 - 1941	4	38μ.	ΥΓ
5	Σερβιανῶν, τάφρος (Μπιζάνη)	Σ	1939 - 1942	4	39μ.	ΥΓ
6	Κουτσελίου, ἕλος καταβόθρας	Σ	1938 - 1943	6	59μ.	ΥΓ
7	Ἰωαννίνων, παρὰ τὴν πόλιν	Σ Σ	1922 1930 - 1931	1 2	3μ. 14μ.	ΓΜΥΕ ΜΠΟΥΤ'
8	Κυρᾶς Φροσύνης	Σ	1933 - 1941	9	104μ.	ΥΓ
9	Σαδινίκου, πηγή	Π	1935	1	1	ΥΓ
10	Ἰωαννίνων - Περάματος, ὁδογέφυρα	Π	1935 - 1937	3	7	ΥΓ
11	Πέραμα	Σ	1931 - 1932	2	5μ.	ΜΠΟΥΤ
12	Μπισδουνίου, πηγή	Π	1936	1	1	ΥΓ
13	Κρύα Πηγή, πηγή	Π	1934 - 1935	2	3	ΥΓ
14	Λυκοστόμου, γέφυρα (α)	Π Π	1922 1934, 1936	1 2	1 5	ΓΜΥΕ ΥΓ
	II Ἔλος Λαψίστης					
15	Ροδοτοπίου, εἰσροὴ 2 κλάδων εἰς καταβόθραν	Π	1922	1	1μ.	ΓΜΥΕ
16	Ροδοτοπίου, καταβόθρα	Π	1936 - 1937	2	6	ΥΓ
17	Ροδοτοπίου, ὑδρόμετρον (Α) καταβόθρας	Σ	1938 - 1944	7	73μ.	ΥΓ
18	Μπίρρη, καταβόθρα	Π	1934	1	2	ΥΓ
19	Μπερρῆ, ὑδρόμετρον (Β)	Σ	1938 - 1944	7	74μ.	ΥΓ
20	Λαψίστης, κάτω χωρίον	Σ	1931	1	6	ΜΠΟΥΤ
21	Λυκοστόμου, γέφυρα	Σ	1931 - 1932	2	9μ.	ΜΠΟΥΤ

α) Παροχὴ διώρυγος ὑπερχειλίσεως Λίμνης Ἰωαννίνων

Β. Παροχαί

Θέσις, ἡμερομηνία. παροχή εἰς μ³/δλ. καὶ στάθμη εἰς μ.	Θέσις, ἡμερομηνία, παροχή εἰς μ³/δλ. καὶ στάθμη εἰς μ.	Θέσις, ἡμερομηνία, παροχή εἰς μ³/δλ. καὶ στάθμη εἰς μ.
I Λίμνη Ἰωαννίνων	12. **Μπισδουνίου,** πηγή (ΥΓ)	15. **Ροδοτοπίου,** εἰσροὴ δύο κλάδων εἰς καταβόθραν (ΓΜΥΕ)
1. **Μπανίκοβα,** καταβόθρα (ΓΜΥΕ)	8 - 7-1936 0.09	3 - 10 - 1921 0.06
22 - 6 - 1920 0.38	13. **Κρύα Πηγή,** πηγή (ΥΓ)	0.27
9. **Σαδινίκου,** πηγή (ΥΓ)	7 - 11 - 1933 0.08	ἄθροισμα 0.33
18 - 8 - 1935 0.11	14 - 7 - 1935 0.13	16. **Ροδοτοπίου,** καταβόθρα (ΥΓ)
10. **Ἰωαννίνων - Περάματος,** ὀδογέφυρα (ΥΓ)	18 - 8 - 1935 0.14	7 - 7 - 1936 1.16
2 - 5 - 1935 1.21	14. **Λυκοστόμου,** γέφυρα (ΓΜΥΕ)	24 - 11 1.79
24 - 7 0.72	3 - 10 - 1921 0.13	22 - 12 0.96
16 - 10 0.06	(ΥΓ) (γ)	18 - 2 - 1937 2.17
27 - 4 - 1936 2.36	18 - 1 - 1934 6.05	7 - 4 1.44
27 - 6 (α) 2.14	27 - 4 1.74	21 - 5 0.40
8 - 7 (β) 2.84	5 - 10 - 1935 0.47	18. **Μπίρρη,** καταβόθρα (ΥΓ)
19 - 2 - 1937 2.85	15 - 10 0.33	6 - 11 - 1933 0.76
	9 - 7 - 1936 3.01	5 - 6 - 1934 1.45

α) 8 ρουφρακτικαὶ γέφυραι ἦσαν κλεισταὶ λόγῳ ἀρδεύσεως. Ἐμετρήθη οὕτω μόνον ἡ κάτωθεν τῆς 9ης γεφύρας παροχή, μέρος δὲ ταύτης διοχετεύετο διὰ διηθήσεως διὰ τοῦ ἀναχώματος τῆς ὁδοῦ.
β) Τὴν 4 - 7 - 1936 ἠνοίχθησαν αἱ γέφυραι.
γ) Περιλαμβάνονται καὶ αἱ ἀνάντη πηγαί, ὧν ἡ σπουδαιοτέρα ἡ Κρύα Πηγή (ἀριθ. 13).

Γ. Στάθμαι

Λεκάνη Λίμνης Ἰωαννίνων — 2. Δωδώνης

Ἕλος Δωδώνης — 1938 - 1939 — (ΥΓ) Ὑψόμ. «0» πήχεως: —

Ἡμερ.	IX	X	XI	XII	I	II	III	IV	V	VI	VII	VIII
1			0.00	0.20	ἄνω 4 μ.	5.05		1	1	1	1	1
2			0.00	0.20	»	5.00						
3			0.40	0.20	»	4.95						
4			0.50	0.20	»	4.90						
5			0.70	0.80	»	4.85						
6			0.35	0.90	»	4.78						
7			0.10	1.10	»	4.70						
8			0.10	1.50	»	4.60						
9			0.10	1.80	»	4.50						
10			0.10	2.00	»	4.40						
11			0.10	2.40	»	4.30						
12			0.15	2.65	»	4.25						
13			0.25	2.85	»	4.45						
14			0.30	2.90	»	4.70						
15			0.25	3.00	6.65	4.85						
16			0.20	3.10	6.00	4.85						
17			0.20	3.15	5.95	4.80						
18			1.70	3.20	5.00	4.75						
19			1.55	3.35	5.85	4.70						
20			0.95	ἄνω 4 μ.	5.80	4.65						
21			0.45	»	5.75	4.60						
22			0.20	»	5.48	4.55						
23			0.20	»	5.60	4.50						
24			0.20	»	5.40	4.40						
25			1.50	»	5.40	4.30						
26			1.40	»	5.30	4.20						
27			0.90	»	5.20	4.10						
28			0.20	»	5.20	4.00						
29			0.20	»	5.15							
30			0.20	»	5.10							
31				»								

1) Ξηρόν

Λεκάνη Λίμνης Ἰωαννίνων — **2. Δωδώνης**

Ἕλος Δωδώνης — 1938 - 1939 — (ΥΓ) Ὑψόμ. «0» πήχεως: —

Ἡμερ.	IX	X	XI	XII	I	II	III	IV	V	VI	VII	VIII
1	[1]	[1]	0.20	0.20	3.10	2.10	0.20	2.45	0.20	[1]	[1]	[1]
2			0.20	0.20	3.25	2.10	0.20	2.40	0.20			
3			0.20	0.20	3.15	2.00	0.20	2.35	0.20			
4			0.20	0.20	3.10	1.95	0.20	2.30	0.20			
5			0.20	0.20	3.05	1.90	0.20	2.25	0.20			
6			0.20	0.20	3.00	1.85	0.20	2.15	0.20			
7			0.20	0.20	2.95	1.80	0.20	2.05	0.20			
8			0.20	0.20	2.90	1.75	0.20	1.95	0.20			
9			0.20	0.20	2.85	1.65	0.20	1.80	0.20			
10			0.20	0.20	2.80	1.50	0.20	1.60	0.20			
11			0.20	0.50	2.75	1.30	0.20	1.35	0.20			
12			0.20	0.90	2.70	1.00	0.20	1.05	0.20			
13			0.20	1.00	2.65	0.65	0.20	0.70	0.20			
14			0.20	0.80	2.60	0.30	0.20	0.35	0.20			
15			0.20	0.50	2.55	0.20	0.20	0.20	0.20			
16			0.20	0.20	2.50	0.20	0.20	0.20	0.20			
17			0.20	0.20	2.40	0.20	0.20	0.20	0.20			
18			0.20	0.20	2.30	0.20	0.20	0.20	0.20			
19			0.55	0.20	2.20	0.20	0.20	0.20	0.20			
20			1.50	0.20	2.10	0.20	0.20	0.20	0.20			
21			1.30	0.20	2.00	0.20	0.20	0.20	0.20			
22			1.60	0.80	1.90	0.20	0.80	0.20	0.20			
23			1.60	1.10	1.75	0.20	1.20	0.20	0.20			
24			1.30	1.50	1.60	0.20	1.80	0.20	0.20			
25			0.95	2.10	1.45	0.20	2.20	0.20	0.20			
26			0.60	2.80	1.30	0.20	2.50	0.20	0.20			
27			0.25	3.00	1.15	0.20	2.50	0.20	0.20			
28			0.20	3.20	1.80	0.20	2.50	0.20	0.20			
29		0.20	0.20	3.30	2.10		2.50	0.20	0.20			
30		0.20	0.20	3.30	2.10		2.50	0.20	0.20			
31		0.20		3.30	2.10		2.50		0.20			

1) Ξηρόν

Λεκάνη Λίμνης Ἰωαννίνων — **2. Δωδώνης**

Ἕλος Δωδώνης — 1939 - 1940 — (ΥΓ) Ὑψόμ. «0» πήχεως: —

Ἡμερ.	IX	X	XI	XII	I	II	III	IV	V	VI	VII	VIII
1	[1]	[1]	1.95	0.20	3.20	2.85	2.15	0.20	0.20	[1]	[1]	[1]
2			1.90	0.20	3.00	2.80	2.05	0.20	0.20			
3			1.80	0.20	3.00	2.75	1.95	0.20	0.20			
4			1.60	0.20	2.95	2.70	1.85	0.20	0.20			
5			1.05	0.20	2.90	2.65	1.75	0.20	0.20			
6			0.70	0.20	2.85	2.60	1.60	0.20	0.20			
7			0.35	1.00	2.80	2.55	1.45	0.20	0.20			
8			0.20	2.40	2.80	2.50	1.25	0.20	0.20			
9			0.20	2.60	2.80	2.45	1.00	0.20	0.20			
10			0.20	2.60	2.90	2.40	0.70	0.20	0.50			
11			0.20	2.60	3.00	2.35	0.40	0.20	1.30			
12			0.20	2.60	3.20	2.30	0.20	0.20	1.30			
13			0.20	2.55	3.50	2.50	0.20	0.20	1.30			
14			0.20	2.50	3.50	2.60	0.20	0.20	1.25			
15			0.20	2.45	3.50	2.80	0.20	0.20	1.20			
16			0.20	2.70	3.50	2.80	0.20	0.20	1.10			
17			0.20	2.80	3.50	2.80	0.20	0.20	0.85			
18			0.20	2.80	3.45	2.80	0.20	0.20	0.50			
19			0.20	2.85	3.40	2.75	0.20	0.20	0.20			
20			1.40	2.90	3.35	2.70	0.20	0.20	0.20			
21			1.40	2.90	3.30	2.65	0.20	0 20	0.20			
22			1.40	2.90	3.25	2.60	0.20	0.20	0.20			
23			1.35	2.90	3.20	2.55	0.20	0.20	0.20			
24			1.30	2.90	3.15	2.50	0.20	0.20	0.20			
25			1.20	2.90	3.00	2 45	0.20	0.20	0.20			
26			1.05	2.85	3.00	2.40	0.20	0.20	0.20			
27		2.00	0.80	2.80	2.90	2.35	0.20	0.20	0.20			
28		2.00	0.45	3.00	2.80	2.30	0.20	0.20	0.10			
29		2.00	0.20	3.00	2.70	2.25	0.20	0.20	0.10			
30		2.00	0.20	3.00	2.85		0.20	0.20	0.10			
31		1.95		3.00	2.90		0.20		0.00			

1) Ξηρόν

Λεκάνη Λίμνης Ἰωαννίνων

2. Δωδώνης

Ἔλος Δωδώνης 1940 - 1941 (ΥΓ) Ὑψόμ. «0» πήχεως: —

Ἡμερ.	IX	X	XI	XII	I	II	III	IV	V	VI	VII	VIII
1	1	1	1	0.00	2.70	2.59						
2				0.00	2.78	2.50						
3				0.00	2.85	2.45						
4				0.00	2.80	2.60						
5				0.00	2.76	3.00						
6				0.05	2.70	3.20						
7				0.05	2.60	3.28						
8				0.05	2.58	3.35						
9				0.05	2.55	3.40						
10				0.05	2.50	3.45						
11				0.05	2.42	3.50						
12				0.08	2.35	3.63						
13				0.08	2.30	3.68						
14				0.15	2.24	3.74						
15				0.20	2.15	3.82						
16				0.25	2.10	3.90						
17				0.30	2.08	4.00						
18				0.40	2.50	4.10						
19				0.50	2.60	4.20						
20				0.65	2.75	4.32						
21				0.70	2.80	4.41						
22				0.75	2.85	4.50						
23				0.90	2.90	4.53						
24				1.00	2.87	4.57						
25				1.30	2.80	4.60						
26				1.50	2.78	4.65						
27				1.80	2.74	4.68						
28				2.10	2.70	4.72						
29				2.25	2.65							
30				2.40	2.62							
31				2.60	2.59							

1) Ξηρόν

Λεκάνη Λίμνης Ἰωαννίνων

3. Πεδινῆς

Ἔλος Πεδινῆς 1937 - 1938 (ΥΓ) Ὑψόμ. «0» πήχεως: —

Ἡμερ.	IX	X	XI	XII	I	II	III	IV	V	VI	VII	VIII
1		1	1	2.25		5.67	5.69	3.99	1	1	1	1
2				2.80		5.67	5.67	3.94				
3				ἄνω 4 μ.		5.72	5.61	3.89				
4						5.80	5.57	3.89				
5						5.77	5.52	3.89				
6						5.74	5.47	3.89				
7						5.61	5.42	3.89				
8						5.60	5.37	3.74				
9						5.55	5.27	3.60				
10						5.51	5.17	3.40				
11						5.45	5.12	3.20				
12						5.82	5.09	4.00				
13						6.02	5.07	4.00				
14						6.22	5.03	4.00				
15					6.12	6.17	5.00	4.00				
16					6.10	6.24	5.97	3.90				
17					6.08	6.09	5.93	3.70				
18					6.06	6.07	5.90	3.40				
19					6.04	6.05	5.86	3.20				
20					6.02	6.02	5.83	3.00				
21					5.99	5.97	4.79	2.40				
22					5.97	5.94	4.74	2.00				
23					5.92	5.90	4.71	1.70				
24					5.88	5.87	4.64	1.30				
25					5.86	5.82	4.59	1.00				
26			2.40		5.82	5.79	4.51	0.75				
27			1.00		5.80	5.77	4.42	0.55				
28			0.00		5.74	5.72	4.34	0.30				
29			2.25		5.67		4.24	0.20				
30			0.00		5.85		4.09	0.00				
31					5.82		4.04					

1) Ξηρόν

Λεκάνη Λίμνης Ἰωαννίνων

3. Πεδινῆς

Ἔλος Πεδινῆς 1938 - 1939 (ΥΓ) Ὑψόμ. «0» πήχεως : —

Ἡμέρ.	IX	X	XI	XII	I	II	III	IV	V	VI	VII	VIII
1	1	1	1	1								
2												
3												
4												
5												
6												
7												
8												
9												
10												
11												
12												
13												
14												
15												
16												
17												
18												
19												
20												
21												
22												
23												
24				0.70								
25				1.10								
26				1.50								
27				2.10								
28				2.30								
29				2.70								
30				2.60								
31				2.40								

1) Ξηρόν

Λεκάνη Λίμνης Ἰωαννίνων

4. Μπάφρας

Ἔλος Μπάφρας 1937 - 1938 (ΥΓ) Ὑψόμ. «0» πήχεως : —

Ἡμέρ.	IX	X	XI	XII	I	II	III	IV	V	VI	VII	VIII
1		1		2.00	ἄνω 4 μ	1.30	2.60	1	1	1	1	1
2				1.30	»	0.80						
3				0.90	»	1	1					
4				3.10	»							
5				ἄνω 4 μ.	»							
6				»	»							
7				»	»							
8				»	»							
9				»	»							
10				»	»							
11				»	»							
12				»	»	1.00		1.00				
13				3.10	»	3.70		2.50				
14				3.20	4.14	0.70		2.00				
15				2.60	5.05	1.00		0.80				
16				3.10	5.00	1.00		1.00				
17				ἄνω 4 μ.	5.00	0.95		0.90				
18				»	4.95	0.78		0.60				
19				»	5.00	0.73		0.20				
20			0.20	»	4.90	0.69						
21			0.30	»	4.85	0.60		1				
22			0.40	»	4.74	0.50						
23			0.30	»	4.60	0.35						
24			0.00	»	4.43	0.23						
25			0.00	»	4.35	0.14						
26			0.80	»	4.20	0.00						
27			0.80	»	4.00	0.00						
28			2.00	»	3.90	3.95						
29			2.00	»	2.80							
30			2.00	»	3.70							
31				»	2.50							

1) Ξηρόν

Λεκάνη Λίμνης Ἰωαννίνων **4. Μπάφρας**

Ἔλος Μπάφρας 1938 - 1939 (ΥΓ) Ὑψόμ. «0» πήχεως: —

Ἡμερ.	IX	X	XI	XII	I	II	III	IV	V	VI	VII	VIII
1	1	1	1	1	2.10	1.30	1	5.80	1	1	1	1
2					2.50	1.10		5.60				
3					2.40	0.90		5.40				
4					2.30	0.60		4.90				
5					2.20	0.20		4.10				
6					2.30	1		3.00				
7					2.00			1.00				
8					1.90							
9					1.60			1				
10					1.70							
11					1.50							
12					1.20							
13					1.00							
14					0.80							
15					0.50							
16					0.20							
17					0.00							
18					0.00		0.90					
19					0.00		1.30					
20					0.00		1.20					
21				;	0.00		1.40					
22				1.00	0.20		3.20					
23				2.20	0.10		4.00					
24				3.90	1.30		3.70					
25				2.10	1.50		4.00					
26				2.60	1.70		5.10					
27				2.50	1.90		5.70					
28				2.40	2.20		5.70					
29				2.40	2.40		6.00					
30				2.30	2.00		**6.10**					
31				2.10	1.70		5.90					

1) Ξηρόν

Λεκάνη Λίμνης Ἰωαννίνων **4. Μπάφρας**

Ἔλος Μπάφρας 1939 - 1940 (ΥΓ) Ὑψόμ. «0» πήχεως: —

Ἡμερ.	IX	X	XI	XII	I	II	III	IV	V	VI	VII	VIII
1	1	1	1.80	0.00		4.30	1	0.00	1	1	1	1
2			0.00	0.00		4.70		0.00				
3			0.00	0.00		4.50		0.00				
4			0.00	0.00		4.20;		0.00				
5			1.00	0.00		3.40		0.00				
6			1.40	1.20		2.80		1.00				
7			1.60	2.90		1.20		1.30				
8			1.40	4.00		0.00		1.70				
9			0.60	1.00		0.00		2.40				
10				1.00		0.00		3.30				
11			1	0.60		0.00		2.60				
12				3.60		0.00		1.80				
13				3.50		0.00		2.70				
14				3.30		0.00		3.50				
15				3.60		1.00		4.00				
16				3.90		1.50		3.60				
17				4.30		1.80	3.30	2.70				
18				4.60		2.90	5.30	1.00				
19				4.20		4.00	5.60					
20				3.80		5.00	5.30	1				
21				3.40		5.40	5.00					
22				3.00		5.20	4.60		0.90			
23				2.60		4.40	3.20		1.10			
24				2.00		4.00	2.80		1.50			
25		2.10		0.60		3.30	2.00		1.00			
26		0.00		1.70		2.70	1.00					
27		0.00		3.40		0.60			1			
28		2.30		3.00		0.00						
29		1.85		3.30		0.00						
30		2.85		3.80								
31		2.60		4.00								

1) Ξηρόν

Λεκάνη Λίμνης Ἰωαννίνων

4. Μπάφρας

Ἔλος Μπάφρας 1940 - 1941 (ΥΓ) Ὑψόμ. «0» πήχεως : —

Ἡμερ.	IX	X	XI	XII	I	II	III	IV	V	VI	VII	VIII
1	1	1	1									
2												
3												
4												
5												
6												
7												
8												
9												
10												
11												
12												
13												
14												
15												
16												
17												
18												
19												
20												
21												
22												
23												
24												
25												
26												
27												
28												
29												
30												
31												

1) Ξηρόν

Λεκάνη Λίμνης Ἰωαννίνων

5. Σερβιανῶν

Τάφρος Σερβιανῶν 1938 - 1939 (ΥΓ) Ὑψόμ. «0» πήχεως : —

Ἡμερ.	IX	X	XI	XII	I	II	III	IV	V	VI	VII	VIII
1	1	1	1.40	2.50	ἄνω 4 μ.	4.70	3.50	4.40	3.00	0.10	1	1
2			1.50	2.50		4.60	3.45	4.35	2.95	0.10		
3			1.60	2.50		4.60	3.40	4.35	2.90	0.10		
4			1.60	2.50		4.55	3.40	4.30	2.85	0.10		
5			1.50	2.50	4.40	4.50	3.35	4.30	2.70	0.10		
6			1.50	2.50	4.40	4.50	3.30	4.25	2.65	0.10		
7			1.45	2.50	4.60	4.45	3.25	4.20	2.65	0.10		
8			1.40	2.50	4.60	4.40	3.20	4.15	2.60	0.10		
9			1.35	2.45	4.60	4.35	3.20	4.10	2.50	0.10		
10			1.30	2.50	4.55	4.30	3.20	4.05	2.45	0.10		
11			1.25	2.45	4.55	4.30	3.45	4.00	2.40			
12			1.20	2.45	4.50	4.25	3.15	3.95	2.30	1		
13			1.12	2.45	4.50	4.20	3.10	3.90	2.25			
14			1.05	2.45	4.50	4.20	3.05	3.85	2.15			
15			1.00	2.45	4.45	4.15	3.00	3.80	2.05			
16			0.95	2.45	4.45	4.10	2.95	3.75	1.95			
17			0.85	2.45	4.40	4.05	2.95	3.70	1.90			
18			0.55	2.45	4.35	3.95	2.95	3.65	1.80			
19			0.20	2.45	4.30	3.90	2.90	3.60	1.70			
20			0.15	2.45	4.30	3.90	2.90	3.55	1.55			
21			0.10	2.50	4.25	3.85	3.20	3.50	1.45			
22			0.15	2.80	4.20	3.80	3.40	3.45	1.35			
23			1.80	2.70	4.23	3.75	3.40	3.40	1.20			
24			2.45	3.45	4.20	3.70	3.40	3.35	0.80			
25			2.50	3.60	4.25	3.65	3.75	3.30	0.30			
26			2.50	3.85	4.20	3.60	3.90	3.25	0.20			
27		0.80	2.50	4.00	4.30	3.55	3.95	3.20	0.15			
28		1.00	2.50	ἄνω 4 μ.	4.60	3.50	4.00	3.15	0.10			
29		1.20	2.50		4.60		4.40	3.10	0.10			
30		1.35	2.50		4.60		4.40	3.05	0.10			
31		1.40			4.60		4.40		0.10			

1) Ξηρά

Λεκάνη Ἰωαννίνων

Λεκάνη Λίμνης Ἰωαννίνων

5. Σερβιανῶν

Τάφρος Σερβιανῶν — 1939 - 1940 — (ΥΓ) Ὑψόμ. «0» πήχεως: —

Ἡμερ.	IX	X	XI	XII	I	II	III	IV	V	VI	VII	VIII
1	1	1	;	2.25	4.60	5.20	5.12	4,64	4.30	3.25	0.85	1
2				2.50	4.60	5.20	5.10	4.60	4.30	3.20	0.60	
3				2.17	4.53	5.20	5.05	4.52	4.27	3.12	0.65	
4				2.08	4.60	5.19	5.03	4.48	4.17	3.10	0.60	
5				2.10	4.71	5.17	5.00	4.48	4.10	3.07	0.50	
6				2.21	4.70	5.10	4.97	4.50	4.10	3.00	0.45	
7				2.74	4.70	5.10	5.00	4.60	4.05	2.97	0.40	
8				2.85	4.70	5.07	4.95	4.60	4.00	2.90	0.40	
9				2.90	4.70	5.10	4.90	4.60	4.00	2.88	0.35	
10				2.98	4.67	5.10	4.80	4.60	3.95	2.85	0.30	
11				2.97	4.70	5.10	4.80	4.53	3.93	2.80	0.30	
12				2.97	4.70	5.08	4.80	4.60	3.90	2.70	0.25	
13			2.25	3.21	4.67	5.07	4.78	4.80	3.88	2.67	0.20	
14			2.40	3.30	4.67	5.10	4.72	4.80	3.85	2.60	0.20	
15			2.45	3.50	4.60	5.10	4.70	4.80	3.85	2.50	0.20	
16			2.55	3.50	4.60	5.10	4.85	4.80	3.80	2.40	0.20	
17			2.55	3.80	4.60	5.12	5.00	4.75	3.78	2.40	0.20	
18			2.60	3.87	4.70	5.20	5.00	4.72	3.78	2.30	0.20	
19			2.55	3.90	4.90	**5.40**	5.00	4.60	3.78	2.32	0.20	
20			2.50	3.95	4.92	5.40	5.03	4.58	3.78	2.10	0.20	
21			2.60	4.18	5.20	5.40	5.10	4.55	3.78	2.05		
22			2.60	4.20	5.27	5.32	5.07	4.50	3.75	1.98	1	
23			2.55	4.25	5.27	5.30	5.02	4.50	3.70	1.88		
24			2.55	4.20	5.27	5.30	4.98	4.47	3.69	1.70		
25			2.50	4.22	5.30	5.30	4.92	4.47	3.62	1.60		
26			2.45	4.22	5.30	5.21	4.87	4.47	3.60	1.50		
27			2.40	4.30	5.30	5.20	5.80	4.45	3.55	1.40		
28			2.40	4.40	5.27	5.20	4.75	4.40	3.50	1.30		
29			2.35	4.45	5.26	5.18	4.75	4.40	3.40	1.20		
30			2.30	4.45	5.20		4.70	4.37	3.37	1.10		
31				4.60	5.20		4.67		3.30			

1) Ξηρά

Λεκάνη Λίμνης Ἰωαννίνων

5. Σερβιανῶν

Τάφρος Σερβιανῶν — 1940 - 1941 — (ΥΓ) Ὑψόμ. «0» πήχεως: —

Ἡμερ.	IX	X	XI	XII	I	II	III	IV	V	VI	VII	VIII
1	1	1	1.67	1.20	3.90	5.10	5.57	5.15	4.08	2.80	0.10	1
2			1.55	1.00	3.95	5.12	5.55	5.12	4.03	2.75	0.10	
3			1.45	1.03	3.95	5.16	5.50	5.00	4.00	2.70	0.10	
4			1.37	0.99	3.95	5.25	5.43	4.95	4.00	2.65	0.10	
5			1.22	1.08	3.95	5.36	5.60	4.90	4.00	2.60	0.10	
6			1.08	1.20	3.97	5.40	5.50	4.80	4.00	2.45	0.10	
7			1.00	1.35	3.97	5.40	5.50	4.85	4.00	2.35	0.10	
8			0.95	1.50	3.97	5.40	5.45	4.90	4.00	2.30	0.10	
9		0.10	0.90	2.00	3.97	5.43	5.40	4.92	3.98	2.20	0.10	
10		0.10	0.90	2.20	3.97	5.43	5.40	4.90	3.95	2.12	0.05	
11		0.10	0.83	2.30	4.00	5.40	5.40	4.86	3.92	2.00	0.05	
12		0.10	0.80	2.50	4.00	5.35	5.40	4.80	3.90	1.90	0.05	
13		0.10	0.70	3.00	4.07	5.35	5.40	4.75	3.85	1.87	0.05	
14		0.10	0.70	3.15	4.07	5.35	5.40	4.70	3.82	1.60	0.05	
15		0.10	0.58	3.20	4.25	5.35	5.40	4.62	3.79	1.45	0.05	
16		0.10	0.55	3.20	4.40	5.35	5.40	4.55	3.76	1.35	0.05	
17		0.20	0.50	3.30	4.50	5.35	5.35	4.50	3.74	1.20	0.05	
18		0.20	0.50	3.20	4.67	5.35	5.35	4.48	3.65	1.15	0.03	
19		0.20	0.50	3.20	4.70	**5.60**	5.35	4.40	3.60	1.08	0.03	
20		0.25	0.50	3.17	4.74	5.60	5.30	4.35	3.50	0.80	0.03	
21		0.27	0.50	3.15	4.76	5.60	5.30	4.32	3.45	0.85	0.03	
22		0.30	0.50	3.15	4.99	5.60	5.33	4.30	3.40	0.50	0.03	
23		0.30	0.80	3.10	4.95	5.60	5.30	4.27	3.30	0.45		
24		0.30	0.85	3.20	5.07	5.60	5.25	4.25	3.30	0.30	1	
25		0.82	0.87	3 78	5.13	5.60	5.20	4.23	3.30	0.15		
26		1.50	1.20	3.90	5 13	5.60	5.15	4.20	3.41	0.15		
27		1.50	1.15	3.90	5.10	5.60	5.12	4.18	3.31	5.15		
28		1.80	1.00	3.90	5.10	5.60	5.10	4.15	3.25	0.15		
29		1.80	0.85	3.90	5.10		5.08	4.18	3.30	0.15		
30		1.72	0.80	3.90	5.10		5.05	4.15	3.35	0.10		
31		1.62		3.90	5.10		5.00		3.10			

1) Ξηρά

Λεκάνη Λίμνης Ἰωαννίνων **5. Σερβιανῶν**

Τάφρος Σερβιανῶν 1941 - 1942 (ΥΓ) Ὑψόμ. «0» πήχεως: —

Ἡμερ.	IX	X	XI	XII	I	II	III	IV	V	VI	VII	VIII
1	[1]	[1]	1.30	1.25								
2			1.32	1.10								
3			1.36	0.88								
4			1.85	0.85								
5			2.10	0.50								
6			2.15	0.45								
7			2.20	0.32								
8			2.22	0.28								
9			2.20	1.30								
10			2.20	1.38								
11			2.18	1.45								
12			2.15	1.43								
13			2.12	1.40								
14			2.10	1.40								
15			2 08	1.38								
16			2.05	1.35								
17		1.20	2.00	2.25								
18		0.80	1.90	3.50								
19		0.70	1.93	3.60								
20		0.50	1.90	3.65								
21		0.20	1.85	3.75								
22		0.00	1.80	3.75								
23		0.00	1.72	3.75								
24		0.55	1.65	3.75								
25		0.50	1.60	3.75								
26		0.15	1.48	3.70								
27			1.35	3.65								
28		1.25	1.30	3.60								
29		1.17	1.30	3.55								
30		1.12	1.30	3.50								
31		1.05		3.50								

1) Ξηρά

Λεκάνη Λίμνης Ἰωαννίνων **6. Κουτσελίου**

Ἕλος Καταβόθρας Κουτσελίου 1937 - 1938 (ΥΓ) Ὑψόμ. «0» πήχεως: —

Ἡμερ.	IX	X	XI	XII	I	II	III	IV	V	VI	VII	VIII
1		[1]	0.00			5.42	5.26	4.26	4.15	3.01	[1]	[1]
2			0.00			5.39	5.24	4.22	4.12	2.95		
3			0.20			5.37	5.22	4.19	4.09	2.89		
4			1.75			5.41	5.20	4.16	4.04	2.84		
5			0.90			5.40	5.17	4.12	3.99	2.81		
6			0.20			5.39	5.14	4.08	3.97	2.75		
7			0.10			5.38	5.11	4.04	3.94	2.68		
8			0.05			5.37	5.08	4.00	3.91	2.60		
9			0.05			5.34	5.05	3.97	3.87	2.51		
10			0.05			5.31	5.02	3.93	3.84	2.42		
11			0.15			5,29	4.99	4.14	3.81	2.31		
12			1.70			5.34	4.97	4.29	3.78	2.18		
13		0.15	1.80			5.59	4.94	4.31	3.74	2.09		
14			0.10			5.43	4.91	4.33	3.71	2.00		
15		[1]	0.10			5.69	4.88	4.34	3.70			
16			0.05			5.61	4.84	4.33	3.69			
17			0.05			5.54	4.80	4.35	3.64			
18			2.15			5.51	4.77	4.38	3.60			
19			2.65			5.47	4.74	4.40	3.55			
20			2.60			5.44	4.70	4.42	3.51			
21			2.40			5.42	4.66	4.44	3.46			
22			2.30			5.40	4.62	4.42	3.42			
23			1.90			5.38	4.58	4.40	3.38			
24			0.25			5.37	4.54	4.38	3.35			
25			0.45		5.37	5.35	4.50	4.36	3.32			
26			2.35		5.30	5.32	4.47	4.33	3.30			
27			2.25		5.25	5.30	4.44	4.30	3.26			
28			2.15		5.22	5.28	4.42	4.27	3.20			
29			2.80		5.34		4.38	4.24	3.16			
30			2.70		5.39		4.34	4.19	3.10			
31					5.44		4.31		3.06			

1) Ξηρόν

Λεκάνη Λίμνης Ἰωαννίνων

Ἕλος Καταβόθρας Κουτσελίου

6. Κουτσελίου

1938 - 1939 (ΥΓ) Ὑψόμ. «0» πήχεως: —

Ἡμερ.	IX	X	XI	XII	I	II	III	IV	V	VI	VII	VIII
1	1	1	2.50	0.17	4.04	3.95	3.00	4.10	2.98	1	1	1
2			2.37	0.15	4.02	3.95	3.02	4.06	2.87			
3			2.23	0.11	4.02	3.92	2.97	4.04	2.76			
4			2.08	0.19	3.97	3.90	2.90	4.03	2.67			
5			1.96	0.11	4.12	3.88	2.82	3.98	2.55			
6			1.83	0.11	4.12	3.84	2.55	3.96	2.46			
7			1.70	0.12	4.27	3.82	2.40	3.93	2.34			
8			1.55	0.11	**4.27**	3.75	2.35	3.90	2.25			
9			1.30	0.11	4.17	3.72	2.35	3.88	2.10			
10				0.10	4.20	3.71	2.20	3.85	1.95			
11			1	1.30	4.12	3.68	2.12	3.83	0.10			
12				2.10	4.02	3.70	1.00	3.78	0.10			
13				0.20	4.04	3.60	0.10	3.72	0.15			
14				0.20	4.02	3.59	0.10	3.73	0.10			
15				0.15	3.97	3.52	0.10	3.68	0.10			
16				0.15	3.94	3.50	0.15	3.65	0.10			
17				0.15	3.92	3.50	0.30	3.62	0.10			
18				0.12	3.89	3.46	0.22	3.57	0.10			
19				0.25	3.84	3.40	0.41	3.52	0.05			
20				0.15	3.81	3.37	0.45	3.46	0.04			
21				0.20	3.77	3.32	0.90	3.43	0.10			
22				2.50	3.75	3.27	3.03	3.36	0.10			
23			2.75	2.40	3.72	3.19	3.05	3.30	0.11			
24			2.69	3.22	3.72	3.12	2.98	3.28	0.20			
25			2.60	3.62	3.72	3.02	3.53	3.23	0.20			
26		;	2.48	3.82	3.72	2.99	3.73	3.22	0.12			
27		2.35	2.35	4.09	3.72	2.92	3.75	3.16	0.12			
28		2.40	2.20	4.17	3.93	2.74	4.08	3.13	0.10			
29		2.49	2.00	4.12	3.97		4.13	3.08	0.22			
30		2.56	1.85	4.09	3.97		4.15	3.01	0.10			
31		2.65		4.07	3.97		4.13		0.07			

1) Ξηρόν

Λεκάνη Λίμνης Ἰωαννίνων

Ἕλος Καταβόθρας Κουτσελίου

6. Κουτσελίου

1939 - 1940 (ΥΓ) Ὑψόμ. «0» πήχεως: —

Ἡμερ.	IX	X	XI	XII	I	II	III	IV	V	VI	VII	VIII
1	1	1	2.70	0.10	4.00	4.24	3.87	3.51	3.47	1.41	1	1
2			2.54	0.10	4.01	4.20	3.84	3.47	3.43	1.50		
3			2.30	0.10	4.00	4.18	3.81	3.43	3.39	1.67		
4			0.20	1.85	4.01	4.17	3.78	3.39	3.33	1.87		
5			2.20	0.55	4.04	4.14	3.75	3.35	3.26	1.50		
6			2.25	2.10	4.17	4.12	3.80	3.32	3.28	0.25		
7			2.15	2.94	4.14	4.07	3.70	3.46	3.25	0.22		
8		0.50	1.18	2.96	4.10	4.07	3.71	3.46	3.24	0.25		
9		0.20	1.20	2.92	4.08	4.06	3.67	3.46	3.24	0.28		
10		0.10	0.10	2.92	4.09	3.99	3.64	3.47	3.24	0.25		
11		0.05	0.10	3.09	4.07	3.97	3.62	3.46	3.26	0.29		
12		0.20	0.10	3.18	4.02	3.96	3.58	3.62	3.16	0.25		
13		0.10	0.10	3.11	4.01	3.98	3.54	3.67	3.12	0.18		
14		0.05	0.10	3.12	3.99	3.95	3.48	3.77	3.09	0.14		
15		0.05	0.58	3.54	4.01	3.94	3.47	3.79	3.05	0.10		
16		0.04	2.10	3.51	4.02	3.96	3.45	3.79	3.00	0.10		
17		0.04	0.15	3.53	4.07	3.96	3.62	3.78	3.00	0.12		
18		0.02	0.15	3.55	4.27	3.99	3.87	3.75	2.98	0.15		
19		0.02	0.10	3.50	4.29	3.96	3.82	3.72	3.00	0.12		
20		0.02	0.70	3.65	**4.50**	4.23	3.82	3.72	3.10	0.13		
21		0.02	0.25	3.67	4.47	4.20	3.79	3.72	3.09	0.21		
22		0.10	0.15	3.62	4.43	4.17	3.77	3.70	3.05	0.22		
23		0.05	0.10	3.62	4.32	4.12	3.75	3.64	3.00	0.23		
24		0.70	0.25	3.62	4.45	4.07	3.74	3.62	2.97	0.24		
25		0.15	0.15	3.57	4.43	4.03	3.72	3.60	2.92	0.25		
26		0.50	0.15	3.57	4.38	4.00	3.69	3.57	2.92	0.12		
27		2.90	0.10	3.75	4.35	3.97	3.67	3.54	2.87	0.10		
28		2.90	0.10	3.87	4.27	3.94	3.65	3.49	2.80	0.09		
29		2.95	0.10	3.90	4.23	3.90	3.62	3.46	2.75	0.32		
30		2.90	0.10	3.92	4.22		3.58	3.49	2.68	0.10		
31		2.70		3.99	4.23		3.54		2.50			

1) Ξηρόν

6. Κουτσελίου

Λεκάνη Λίμνης Ἰωαννίνων
Ἔλος Καταβόθρας Κουτσελίου — 1940 - 1941 — (ΥΓ) Ὑψόμ. «0» πήχεως :

Ἡμερ.	IX	X	XI	XII	I	II	III	IV	V	VI	VII	VIII
1	1	1		1.90	3.14	3.94	4.13	3.10	1	1	1	1
2				2.00	3.12	3.25	4.04	3.13				
3				1.80	3.08	4.02	4.01	3.00				
4				1.00	3.11	4.16	3.40	2.18				
5				1 20	3.14	4.24	3.87	2.30				
6				0.12	3.17	4.32	3.84	2.40				
7				0.30	3.16	4.36	3.83	2.65				
8				2.84	3.14	4.32	3.82	2.72				
9				3.52	3.12	4.22	3.87	2.70				
10				3.45	3.13	4.12	3.84	2.60				
11				3.70	3.15	4.10	3.70	2.52				
12				3.00	3.16	4.02	3.67	2.45				
13				3.90	3.20	3.92	3.62	2.10				
14				3.50	3.27	3.87	3.59	1.07				
15				2.20	3.30	3.90	3.54	1.00				
16				2.10	3.34	3.87	3.50	0.25				
17				2.00	3.42	3.84	3.45	1.50				
18				1.92	3.50	3.82	3.40	1.00				
19				1.70	3.66	3.85	3.37	0.82				
20				1.54	3.55	3.84	3.32	0.72				
21				1.42	3.66	3.82	3.27	0.53				
22				1.20	3.67	3.83	3.22	0.43				
23				2.50	3.64	3.82	3.20	0.10				
24				2.82	3.63	3.92	3.11	0.11				
25				3.24	3.87	4.47	3.03	0.10				
26				3.27	3.91	4.22	2.94	0.10				
27				3.26	3.92	4.14	2.90	0.10				
28				3.24	3.97	4.12	2.86	0.07				
29				3.20	3.92		2.80	0.07				
30				3.17	3.92		3.35	0.06				
31				3.14	3.91		3.20					

1) Ξηρόν

6. Κουτσελίου

Λεκάνη Λίμνης Ἰωαννίνων
Ἔλος Καταβόθρας Κουτσελίου — 1941 - 1942 — (ΥΓ) Ὑψόμ. «0» πήχεως : —

Ἡμερ.	IX	X	XI	XII	I	II	III	IV	V	VI	VII	VIII
1	1	1	2.87	0.22	0.98	0.64	1.28	2.05	0.05	1	1	1
2			2.82	0.23	0.98	0.60	1.29	1.90	0.05			
3			2.35	0.18	0.98	0.65	1.23	1.81	0.05			
4			1.20	0.12	0.98	0.50	1.18	0.70	0.05			
5			2.00	0.05	0.98	0.40	1.10	0.40	0.06			
6			2.52	0.05	0.98	0.38	1.04	0.10	0.06			
7			2.04	0.05	0.98	0.40	1.00	0.10	0.07			
8			2.30	0.10	0.93	0.37	0.98	0.10	0.04			
9			2.10	0.55	1.10	0.35	0.94	0.10	0.04			
10			1.20	0.42	1.23	0.32	0.94	0.10	0.03			
11		1.50	0.53	0.30	1.30	0.35	0.87	0.10				
12		1.93	0.38	0.25	1.55	0.35	0.84	0.10	1			
13		1.20	0.27	0.22	1.54	0.36	0.81	0.10				
14		1.00	0.25	0.20	1.52	0.36	0.75	0.10				
15		0.30	0.92	0.10	1.50	0.34	0.72	0.10				
16		0.12	0.72	0.10	1.42	0.32	0.68	0.10				
17			0.43	0.10	1.40	0.29	0.63	0.10				
18		1	0.33	0.15	1.38	0.27	0.60	0.20				
19			0.30	1.50	1.35	1.94	0.56	0.20				
20			0.23	1.22	1.33	1.80	0.53	0.10				
21			0.20	1.20	1.32	1.78	0.50	0.10				
22			0.20	1.18	1.30	1.65	0.45	0.10				
23		2.90	0.20	1.15	1.32	1.64	0.40	0.10				
24		2.30	0.19	1.13	1.29	1.50	0.35	0.12				
25		2.00	0.13	1.11	1.25	1.60	0.30	0.07				
26		2.50	0.10	1.08	1.55	1.30	0.25	0.06				
27		3.10	0.10	1.04	1.64	1.25	0.22	0.06				
28		3.75	0.05	1.02	1.70	1.20	0.93	0.05				
29		3.60	0.10	1.00	1.73		0.10	0.05				
30		3.50	0.25	0.98	1.74		0.20	0.05				
31				0.98	1.76		0.15					

1) Ξηρόν

Λεκάνη Λίμνης Ἰωαννίνων

Λίμνη Ἰωαννίνων

Ὄρος Καταβόθρας Κουτσελίου

6. Κουτσελίου

1942 - 1943 (ΥΓ) Ὑψόμ. «0» πήχεως: —

Ἡμερ.	IX	X	XI	XII	I	II	III	IV	V	VI	VII	VIII
1	1	1	1	0.42								
2				0.38								
3				0.30								
4				0.32								
5				0.28								
6				0.20								
7				0.20								
8			1.50	0.18								
9			1.40	0.15								
10			1.43	0.12								
11			1.45	0.10								
12			1.40	0.10								
13			1.35	0.10								
14			1.30	0.10								
15			1.28	0.10								
16			1.25	0.08								
17			1.20	0.05								
18			1.15	0.04								
19			1.12	0.03								
20			1.10	1								
21			1.08									
22			1.06									
23			1.12									
24			1.00									
25			0.80									
26			0.75									
27			0.64									
28			0.58									
29			0.50									
30			0.45									
31												

1) Ξηρόν

Λεκάνη Λίμνης Ἰωαννίνων

Λίμνη Ἰωαννίνων

7. Ἰωαννίνων, παρὰ τὴν πόλιν

1921 - 1922 (ΓΜΥΕ) Ὑψόμ. «0» πήχεως: —

Ἡμερ.	IX	X	XI	XII	I	II	III	IV	V	VI	VII	VIII
1				473.84								
2			473.56	473.94								
3			473.62	473.95								
4			473.71	473.95								
5			473.74	473.95								
6			773.74	473.95								
7		473.30		473.95								
8		473.30		473.94								
9		473.30		473.94								
10		473.30		473.94								
11		473.30	473.69	473.93								
12		473.30	473.70	473.93								
13		473.33	473.70	473.93								
14		473.33	473.69	473.92								
15		473.38	473.69	473.92								
16		473.37	473.69	473.92								
17		473.36	473.73	473.91								
18		473.35	473.71	473.91								
19		473.34	473.72	473.92								
20			473.72	473.92								
21			473.74	473.92								
22			473.77	473.95								
23			473.79	473.99								
24			473.80	474.02								
25		473.35	473.80	474.04								
26		473.37	473.80	474.04								
27		473.41	473.81	474.04								
28		473.48	473.81	474.05								
29		473.50	473.80	474.04								
30		473.56	473.80	474.04								
31				474.07								

Λεκάνη Λίμνης Ἰωαννίνων — **7. Ἰωαννίνων,** παρὰ τὴν πόλιν
Λίμνη Ἰωαννίνων — 1929 - 1930 — (ΜΠΟΥΤ) Ὑψόμ. «0» πήχεως : —

Ἡμερ.	IX	X	XI	XII	I	II	III	IV	V	VI	VII	VIII
1												
2												
3												
4										474.12		
5												
6												
7												
8											474.22	
9												
10												474.14
11												
12												
13										474.20		
14											474.18	
15												
16												
17												474.08
18												
19												
20												
21												
22												
23												
24												
25										474.30		
26											474.15	
27												
28												
29												
30												
31												

Λεκάνη Λίμνης Ἰωαννίνων — **7. Ἰωαννίνων,** παρὰ τὴν πόλιν
Λίμνη Ἰωαννίνων — 1930 - 1931 — (ΜΠΟΥΤ) Ὑψόμ. «0» πήχεως : —

Ἡμερ.	IX	X	XI	XII	I	II	III	IV	V	VI	VII	VIII
1										474.61	474.52	
2						474.38		474.28	474.43			
3					474.32					474.61	474.53	
4	473.37		473.96						474.45			
5										474.62	474.52	
6									474.45			
7										474.62	474.50	
8									474.47			
9										474.61	474.48	
10		473.90		473.90					474.49			
11					474.34					474.61	474.46	
12			473.99						474.50			
13										474.60	474.44	
14							474.35		474.51			
15								474.34		474.60	474.42	
16									474.53			
17										474.60	474.41	
18									474.54			
19										474.60	474.39	
20	473.93				474.35				474.55			
21										474.60	474.37	
22				474.07					474.55			
23			473.94							474.60	474.35	
24						474.48		474.40	474.55			
25										474.59	474.34	
26		473.93						474.40	474.55			
27										474.57	474.32	
28				474.26	474.37			474.41	474.56			
29										474.54		
30								474.41	474.61			
31												

Λεκάνη Λίμνης Ἰωαννίνων **8. Κυρᾶς Φροσύνης**

Λίμνη Ἰωαννίνων 1932 - 1933 (ΥΓ) Ὑψόμ. «0» πήχεως: —

Ἡμερ.	IX	X	XI	XII	I	II	III	IV	V	VI	VII	VIII
1	473.74	473.70		473.72	473.75	473.81			473.88	473.96	473.90	473.72
2			473.68				473.99	473.91				
3	473.74	473.70		473.76	473.74	473.80			473.87	473.96	473.89	473.71
4			473.68				473.98	473.90				
5	473.74	473.70		473.82	473.74	473.80			473.88	473.96	473.88	473.70
6			473.68				473.98	473.88				
7	473.76	473.71		473.85	473.75	473.80			473.88	473.95	473.86	473.69
8			473.68				473.98	473.88				
9	473.75	473.70		473.85	473.72	473.79			473.87	473.95	473.85	473.68
10			473.67					473.86				
11	473.75	473.71		473.84	473.72	**473.99**	473.97		473.87	473.96	473.82	473.67
12			473.66					473.86				
13	473.76	473.70		473.84	473.74	473.79	473.97		473.86	473.96	473.80	473.67
14			473.66					473.86				
15	473.75	473.70		473.83	473.76	473.80	473.96		473.86	473.97	473.79	473.67
16			**473.65**					473.85				
17	473.75	473.70		473.82	473.77	473.82	473.95		473.88	473.97	473.78	473.66
18			473.66					473.85				
19	473.74	473.69		473.81	473.80	473.83	473.94		473.90	473.97	473.76	473.66
20			473.66					473.88				
21	473.74	473.69		473.79	473.80	473.86	473.93		473.92	473.96	473.75	473.66
22			473.68					473.88				
23	473.72	473.69		473.79	473 81	473.95	473.95		473.92	473.96	473.76	473.65
24			473.68			473.99		473.89				
25	473.72	473.69		473.78	473.82		473.94		473.93	473.96	473.76	473.65
26			473.69					473.89				
27	473.70	473.69		473.77	473.82		473.93		473.94	473.94	473.76	473.65
28			473.70					473.88				
29	473.70	473.68		473.76	473.82		473.92		473.94	473.91	473.74	473.67
30			473.71					473.88				
31		473.68		473.75	473.82		473.90		473.96		473.74	473.67

Λεκάνη Λίμνης Ἰωαννίνων **8. Κυρᾶς Φροσύνης**

Λίμνη Ἰωαννίνων 1933 - 1934 (ΥΓ) Ὑψόμ. «0» πήχεως: —

Ἡμερ.	IX	X	XI	XII	I	II	III	IV	V	VI	VII	VIII
1		473.61		473.95	474.30	474.28	474.18	474.12	474.06	474.00	473.94	473.83
2	473.68		473.63									
3		473.62		473.96	**474.31**	474.27	474.18	474.12	474.06	474.00	473.93	473.82
4	473.71		473.62									
5		473.60		473.96	474 30	474.28	474.19	474.12	474.05	473.99	473.92	473.80
6	473.70		473.61									
7		473.60		473.98	474.28	474.27	474.18	474.14	474.06	473.99	473.90	473.79
8	473.70		473.64									
9		473.58		474.01	474.26	474.26	474.16	474.15	474.07	473.99	473.89	473.78
10	473.69		473.66									
11		473.58		474.04	474.23	474.24	474.16	474.15	474.06	473.98	473.88	473.76
12	473.69		473.69									
13		473.58		474.07	474.23	474.23	474.16	474.14	474.05	473.98	473.87	473.74
14	473.68		473.73									
15		473.57		474.11	474.24	474.22	474.16	474.13	474.05	473.97	473.86	473.73
16	473.66		473.75	474.16								
17		473.56			474.28	474.22	474.17	474.12	474.05	473.99	473.86	473.71
18	473.65		473.77	474.16								
19		473.56			474.26	474.21	474.16	474.10	474.05	474.00	473.85	473.70
20	473.65		473.79	474.16								
21		473.56			474.25	474.21	474.15	474.10	474.04	473.99	473.85	473.69
22	473.64		473.83	474.16								
23		473.56			474.26	474.13	474.14	474.09	474.04	473.98	473.85	473.66
24	473.64		473.85	474.15								
25		473.56			474.23	474.19	474.14	474.08	474.03	473.97	473.85	473.66
26	473.63		473.90	474.17								
27		473.57	473.95		474.21	474.18	474.12	474.07	474.02	473.97	473.84	473.66
28	473.63			474.21		474.18						
29		473.59	473.95		474.24		474.13	474.06	474.01	473.95	473.84	473.65
30	473.62			474.30				474.06		473.95		
31		473.62			474.27		474.13		474.00		473.84	473.64

Λεκάνη Λίμνης Ἰωαννίνων
Λίμνη Ἰωαννίνων

8. Κυρᾶς Φροσύνης

1934 - 1935 (ΥΓ) Ὑψόμ. «0» πήχεως: —

Ἡμερ.	IX	X	XI	XII	I	II	III	IV	V	VI	VII	VIII
1	473.64	473.54	473.69	473.88	473.99	474.38	474.31	474.22	474.18	474.16	474.05	473.84
2	473.66	473.52	473.69	473.87	473.98	474.37	474.38	474.22	474.18	474.15	474.04	473.82
3	473.66	473.51	473.68	473.86	473.97	474.33	474.39	474.22	474.17	474.15	474.03	473.81
4	473.65	473.55	473.68	473.87	473.98	474.31		474.22	474.17	474.13	474.03	473.79
5	473.64	473.58	473.68	473.86	473.99	474.33		474.22	474.17	474.12	474.01	473.78
6	473.64	473.60	473.72	473.86	474.13	474.33	474.34	474.21	474.17	474.12	473.98	473.77
7	473.63	473.59	473.78	473.87	474.22	474.36		474.20	474.19	474.10	473.96	473.75
8	473.62	473.60	473.78	473.95	474.21	474.34		474.19	474.20	474.10	473.94	473.75
9	473.62	473.68	473.77	473.99	474.21	474.32	474.27	474.20	474.20	474.09	473.93	473.74
10	473.61	473.70	473.79	474.02	474.22	474.30		474.20	474.20	474.08	473.92	473.74
11	473.60	473.70	473.89	474.02	474.29	474 27		474.20	474.20	474.09	473.91	473.73
12	473.59	473.69	473.90	474.02	474.28	474.25		474.20	474.20	474.06	473.91	473.72
13	473.58	473.68	473.90	474.01	474.28	474.29		474 20	474.19	474.08	473.89	473.72
14	473.57	473.68	473.89	474.01	474.36	474.27	474.21	474.20	474.17	474.07	473.86	473.71
15	473.56	473.67	473.88	474.01	474.40		474.21	474.19	474.16	474.06	473.85	473.71
16	473.55	473.67		474.00			474.25		474.16			

Λεκάνη Λίμνης Ἰωαννίνων
Λίμνη Ἰωαννίνων

8. Κυρᾶς Φροσύνης

1935 - 1936 (ΥΓ) Ὑψόμ. «0» πήχεως: —

Ἡμερ.	IX	X	XI	XII	I	II	III	IV	V	VI	VII	VIII
1	473.70	473.60	473.80	473.90	474.30	474.25	474.30	474.28	474.49	474.63	474.54	474.28
2	473.69	473.59	473.79	473.92	474.28	474.30	474.29	474.28	474.53	474.61	474.54	474.25
3	473.68	473.58	473.78	474.00	474.27	474.36	474 31	474.28	474.54	474.60	474.53	474.23
4	473.66	473.58	473.78	474.05	474.26	474.35	474.29	474.28	474.59	474.59	474.52	474.21
5	473.64	473.57	473.76	474.15	474.24	474.33	474.29	474.28	474.60	474.59	474.51	474.21
6	473.66	473.57	473 75	474.22	474.24	474 31	474.30	474.29	**474.66**	474.57	474.50	474.20
7	473.65	473.56	473.74	474.22	474.23	474.29	474.30	474.32	474.64	474.56	474.49	474.18
8	473.65	473.55	473.73	474.24	474 22	474.27	474.31	474.33	474.63	474.54	474.47	474.16
9	473.65	473.54	473.72	474.27	474.21	474.26	474.34	474.35	474 65	474.53	474.45	474.15
10	473.64	473.53	473.72	474.26	474.22	474.26	474.32	474.39	474 65	474.54	474.42	474.14
11	473.64	**473.52**		474.29	474.23	474.25	474.31	474.41	474.63	474.55	474.39	474.13
12	473.63	473.57	473.83	474.37	474 22	474.25	474.30	474.42	474.62	474.55	474.37	474.13
13	473.62	473.76	473.84	474.35	474.21	474.30	474.30	474.47	474 63	474.56	474.35	474.11
14	473.61	473.81	473.86	474.34	474.26	474.30	474.29	474.48	474.63	474.57	474.33	474.10
15	473.60	473.81	473.88	474.33	474.26		474.28	474.49	474.63	474.56	474.30	474.08
16		473.81		474.32					474.63		474.28	

Λεκάνη Λίμνης Ἰωαννίνων — **8. Κυρᾶς Φροσύνης**

Λίμνη Ἰωαννίνων — 1936 - 1937 — (ΥΓ) Ὑψόμ. «0» πήχεως: —

Ἡμερ.	IX	X	XI	XII	I	II	III	IV	V	VI	VII	VIII
1	474.07	473.94		474.21	474.12	474.18		474.28		474 14	474.09	
2							474.22		474.19			473.94
3	474.06	473.95	474.19	474.21	474.11	474.18		474.28		474.14	474.08	
4							474.23					473 93
5	474.04	473.96	474.24	474.20	474.10	474.16		474.27	474.21	474.14	474.07	
6						474.16	474.24					473.92
7	474.03		474.23	474.19	474.10			474.27	474.19		474.06	
8						474.16	474.26			474.16		473.91
9	474.00	474.06	474.21	474.19	474.10			474.27	474.20		474.05	
10						474.23	474.27			474.18		473.90
11	474.00	474.03		474.20	474.09			474.26	474.20		474.07	
12			474.25			474.22	474.28			474.18		473.89
13	473.99	474.03		474.22	474.08			474.25	474.19		474.06	
14						474.25	474.28			474.18		473.88
15	473.98	474.03	474.26	474.21	474.07			474.25			474.05	
16						474.25	474.27		474.21	474.19		473.86
17	473.98	474.04	474.25	474.19	474.08			474.23	474.23		474.04	
18						474.24	474.25					473.85
19	473.98	474.02	474.26	474.18	474.08			474.21	474.24	474.19	474.02	
20						474.23	474.24					
21	473.97	474.06	474.25	474.17	474.11				474.23		473.99	473.84
22						474.24	474.23	474.19		474.16		
23	473.97	474.07	474.24	474.17	474.11						474.00	473.82
24						474.23	474.23	474.17	**474.30**	474.15		
25	473.97	474.08	474.21	474.16	474.11						473.98	473.80
26						474.23	474.23	474.17	474.29	474.14		
27	473.96	474.09	474.21	474.15	474.12						473.97	473.79
28						474.23	474.23	474.15	474.29	474.13		
29	473.94	474.09	474.20	474.14	474.14						473.96	473.77
30							474.22	474.14	474.28	474.10		
31				474.12	474.16						473.95	**473.76**

Λεκάνη Λίμνης Ἰωαννίνων — **8. Κυρᾶς Φροσύνης**

Λίμνη Ἰωαννίνων — 1937 - 1938 — (ΥΓ) Ὑψόμ. «0» πήχεως: —

Ἡμερ.	IX	X	XI	XII	I	II	III	IV	V	VI	VII	VIII
1			473.71	474.06		474.35	474.28		474.46			474.25
2	473.76	473.74						474.20			474.43	
3	473.77			474.10	474.38	474.33	474.27					474.21
4		473.73						474.19			474.42	
5					474.38				474.47			474.22
6	473.77	473.72	473.75					474.21			474.41	
7	473.77					474.30		474.23	474.48			
8		473.72			474.38		474.25					474.21
9	473.76			474 23					474.48		474.38	
10				474.23		474.28	474.24					474.22
11	473.77			474.22					474.52		474.37	
12												
13	473.77	473.72	473.78	474.21				474.19	474.55			474.21
14					474.48						474.36	
15	473.77	473.72	473.81	474.26		474.51	474.22					
16					474.46			474.42	474.57		474.34	474.20
17		473.70		474.44		474.49	474.21					
18	473.77			474.51	474.40				474.55			
19		473.70				474.45	474.21		474.56			474.18
20	473.77			474.54	474 38			474.43				
21		473.69									474.33	
22	473.76		473.96	474.47	474.37	474.36	474.20					474.16
23		473.69							474.56		474.32	
24	473.76			474.40	474.32	474.33	474.19					
25		473.68	473.95			474.31					474.31	474.14
26	473.75				474.30	474.30			474.61			
27		473.67	473.01	474.37				474.46			474.30	474.12
28	473.74						474.19		474.59			
29				474.34	474.33						474.28	474.10
30	473.74							474.46				
31				474.36	474.35				474.58		474.27	474.09

Λεκάνη Λίμνης Ἰωαννίνων
Λίμνη Ἰωαννίνων

8. Κυρᾶς Φροσύνης

1938 - 1939 (ΥΓ) Ὑψόμ. «0» πήχεως : —

Ἡμερ.	IX	X	XI	XII	I	II	III	IV	V	VI	VII	VIII
1	474.09	473.94	474.06	474.05			474.18	474.39	474.27		474.25	474.05
2					474.32	474.29				474.37		
3	474.08	473.94	474.06	474.04			474.17	474.37	474.28		474.24	474.04
4						474.28				474.39		474.03
5	474.07	473.94	474.06	474.05	474.34		474.16	474.35	474.30		474.22	474.02
6						474.26				474.38		
7	474.05		474.05	474.04			474.15	474.33	474.31		474.21	474.00
8		473.93				474.25						
9	474.04		474.04	474.03	474.34		474.14	474.31	474.30	474.37	474.20	473.99
10						474.23						
11		473.92	474.03	474.05	474.33		474.17	474.29	474.31	474.36	474.19	473.98
12	474.02					474.21						
13		473.91	474.02	474.04	474.31		474.16	474.29	474.31	474.35	474.18	473.96
14						474.21						
15		473.90	474.01	474.03	474.29		474.16	474.27	474.32	474.34	474.17	473.95
16	474.00					474.20						
17			474.00	474.03	474.27		474.17	474.26	474.33	474.33	474.16	473.94
18		473.89				474.19						
19			473.99	474.06	474.25		474.18	474.26	474.33	474.32	474.15	473.93
20	473.98	473 88				474.18						
21			473.98		474.24		474.27	474.25	474.32	474.31	474.14	473.92
22		**473.87**		474.12		474.18						
23	473.97		474.06		474.22		474.27	474.26	474.34	474.30	474.13	473.91
24				474.24		474.17						
25		473.87	474.06		474.25		474.39	474.27	474.35	474.29	474.11	473.90
26	473.96					474.16						
27				474.33	474.31		474.39	474.28	474.30	474.28	474.09	473.89
28	473.95	473.87	474.04			474.18						
29		473.91		474.38	474.30		**474.44**	474.27	474.35		474.07	473.88
30			474.04							474.26		
31		474.00		474.36	474.31		474.42		474.36		474.06	473.88

Λεκάνη Λίμνης Ἰωαννίνων
Λίμνη Ἰωαννίνων

8. Κυρᾶς Φροσύνης

1939 - 1940 (ΥΓ) Ὑψόμ. «0» πήχεως : —

Ἡμερ.	IX	X	XI	XII	I	II	III	IV	V	VI	VII	VIII
1	473.88	473.90	474.14	474.12	474.40	474.42	474.32	474.33	474.56	474.76	474.71	474.53
2										474.76		
3	473.87	473.94	474.13	474.11	474.39	474.42	474.31	474.32	474.57	474.76	474.72	474.52
4											474.71	
5	473.86	473.93	474.12	474.12	474.41	474.39	474.30	474.31	474.60	474.78	474.70	474.51
6												
7	473.85	473.92	474.16	474.22	474.40	474.37	474.33	474.38	474.63	**474.80**	474.69	474.52
8												
9	473.84	473.99	474.15	474.28	474.38	474.36	474.32	474.38	474.56	474.80	474.68	474.51
10												
11	473.83	473.98	474.14	474.26	474.36	474.38	474.31	474.45	474.69	474.79	474.67	474.50
12												
13	473.83	473.99	474.13	474.29	474.34	474.36	474.29	474.46	474.70	474.78	474.66	474.49
14												
15	473.83	473.98	474.16	474.35	474.32	474.36	474.31	474.46	474.70	474.77	474.65	474.50
16										474.78		
17	473.82	473.97	474.16	474.38	474.34	474.40	474.46	474.45	474.74		474.64	474.49
18										474.79		
19	473.82	473.96	474.15	474.38		474.43	474.42	474.43	474.78		474.63	474.48
20					474.40					474.77		
21	473.81	473.95	474.17	474.38		474.41	474.40	474.44	474.79		474.62	474.47
22					474.40					474.75		
23	**473.80**	473.95	474.16	474.37		474.39	474.37	474.45	474.79		474.61	474.46
24					474.46					474.74		
25	473.86	473.97	474.15	474.36	474.46	474.37	474.35	474.46	474.78		474.60	474.45
26										474.72		
27	473.85	474.05	474.14	474.36	474.44	474.35	474.33	474.47	474.77		474.58	474.43
28										474.71		
29	473.90	474.13	474.13	474.40	474.43	474.33	474.31	474.51	474.77		474.56	474.41
30	473.90		474.13					474.54		474.69		
31		474.14		474.41	474.43		474.33		474.76		474.54	474.39

Λεκάνη Λίμνης Ἰωαννίνων
Λίμνη Ἰωαννίνων

8. Κυρᾶς Φροσύνης

1940 - 1941 (ΥΓ) Ὑψόμ. «0» πήχεως : —

Ἡμερ.	IX	X	XI	XII	I	II	III	IV	V	VI	VII	VIII
1	474.39	474.24	474.21	474.28	474.33	474.42				474.31	474.17	474.02
2												
3	474.38	474.23	474.20	474.27	474.34	474.44				474.30	474.16	474.01
4												
5	474.37	474.22	474.19	474.27	474.33	474.50				474.29	474.15	474.00
6												
7	474.36	474.21	474.18	474.28	474.32	474.52				474.28	474.14	473.99
8												
9	474.35	474.20	474.17	474.28	474.31	474.50				474.27	474.13	473.98
10												
11	474.34	474.19		474.29	474.32	474.48				474.27	474.12	473.97
12												
13	474.33	474.18		474.32	474.33	474.46				474.26	474.11	473.96
14												
15	474.32	474.17		474.31	474.34	474.44				474.25	474.10	473.95
16												
17	474.31	474.16		474.30	474.33	474.41				474.24	474.09	473.94
18												
19	474.30	474.15		474.30	474.35	474.43				474.23	474.08	473.93
20												
21	474.29	474.15		474.31	474.36	474.44				474.22	474.07	473.92
22												
23	474.28	474.16		474.32	474.38	474.44				474.21	474.06	473.91
24												
25	474.27	474.18		474.34	474.39	474.49				474.20	474.05	473.90
26												
27	474.26	474.21		474.34	474.39	474.49				474.19	474.04	473.89
28						474.49						
29	474.25	474.21		474.32	474.42					474.18	474.03	473.88
30	474.25											
31		474.22		474.33	474.43					474.18		473.88

Λεκάνη Λίμνης Ἰωαννίνων
Λίμνη Ἰωαννίνων

11. Πέραμα

1930 - 1931 (ΜΠΟΥΤ) Ὑψόμ. «0» πήχεως : —

Ἡμερ.	IX	X	XI	XII	I	II	III	IV	V	VI	VII	VIII
1										474.60	474.51	
2												474.25
3										474.60	474.52	
4												474.23
5										474.61	474.51	
6												474.22
7										474.61	474.49	
8												474.21
9										474.50	474.47	
10												474.20
11										474.50	474.45	
12												474.19
13									474.51	474.59	474.43	
14												474.18
15									474.51	474.59	474.41	
16												474.17
17									474.52	474.59	474.40	
18												474.16
19									474.52	474.59	474.36	
20												474.14
21									474.52	474.59	474.30	
22												474.13
23									474.52	474.59	474.31	
24												474.10
25									474.52	474.58	474.33	
26												474.09
27									474.53	474.56	474.31	
28												474.08
29									474.60	474.53	474.28	
30												474.07
31											474.27	

Λεκάνη Λίμνης Ἰωαννίνων
Λίμνη Ἰωαννίνων

11. Πέραμα

1931 - 1932 (ΜΠΟΥΤ) Ὑψόμ. «0» πήχεως: —

Ἡμερ.	IX	X	XI	XII	I	II	III	IV	V	VI	VII	VIII
1	474.06											
2												
3	474.05											
4												
5	474.03											
6												
7	474.02											
8												
9	473.99											
10												
11	473.99											
12												
13	473.99											
14												
15	473.98											
16												
17	473.97											
18												
19	473.97											
20												
21	473.97											
22												
23	473.96											
24												
25	473.96											
26												
27	473.96											
28												
29	473.96											
30												
31												

Λεκάνη Λίμνης Ἰωαννίνων
Ἔλος Λαψίστης

17. Ροδοτοπίου, ὑδρόμετρον (Α) καταβόθρας

1937 - 1938 (ΥΓ) Ὑψόμ. «0» πήχεως: —

Ἡμερ.	IX	X	XI	XII	I	II	III	IV	V	VI	VII	VIII
1				1.00	4.20	5.56	6.40	6.23	6.02	5.57	4.95	4.07
2				0.60	4.30	5.58	6.40	6.22	6.00	5.56	4.92	4.03
3				0.90	4.35	5.60	6.41	6.20	5.98	5.55	4.90	4.00
4				1.90	4.38	5.63	6.52	6.18	5.95	5.53	4.87	3.97
5				2.20	4.42	5.80	6.55	6.17	5.94	5.51	4.85	3.94
6				2.38	4.45	5.65	6.42	6.15	5.92	5.49	4.82	3.91
7				2.40	4 48	5.67	6.42	6.12	5.90	5.47	4.79	3.89
8				2.42	4.50	5.68	6.42	6.10	5.89	5.45	4 77	3.86
9				2.45	4.52	5.69	6.42	6.08	5.88	5.44	4.75	3.82
10				2.47	4.55	5.69	6.42	6.07	5.89	5.43	4.72	3.78
11				2.48	4.65	5.70	6.41	6.10	5.89	5.42	4.69	3.73
12				2.48	4.80	5.75	6.40	6.15	5.87	5.40	4.66	3.70
13				2.47	4.90	5.82	6.40	6.14	5.87	5.37	4.64	3.67
14				2.55	4.98	5.92	6.45	6.12	5.86	5.35	4.61	3.64
15				2.68	5.05	6.05	6.38	6.12	5.84	5.32	4.57	3.60
16				2.80	5.10	6.10	6.37	6.10	5.82	5.29	4.54	3.55
17				3.00	5.15	6.15	6.36	6.10	5.80	5.27	4.51	3.50
18			0.00	3.18	5.19	6 20	6.36	6.09	5.78	5.24	4.49	3.45
19			0.80	3.38	5.24	6.25	6.35	6.12	5.77	5.21	4.46	3.40
20				3.50	5.26	6.28	6.35	6.11	5.76	5.19	4.44	3.37
21				3.65	5.28	6.42	6.34	6.10	5.75	5.17	4.41	3.33
22				3.70	5.34	6.35	6.33	6.09	5.74	5.15	4.38	3.29
23				3.80	5.38	6.34	6.32	6.07	5.73	5.13	4.36	3.25
24				3.87	5.42	6.36	6.31	6.06	5.72	5.10	4.34	3.20
25				3.90	5.38	6.37	6.31	6.05	5.71	5.08	4.31	3.14
26			0.78	3.95	5.39	6.38	6.30	6.04	5.60	5.06	4.28	3.09
27			0.90	4.00	5.41	6.40	6.28	6.03	5.68	5.03	4.25	3.04
28			0.80	4.03	5.43	6.40	6.28	6.03	5.66	5.01	4.21	2.98
29			1.07	4.08	5.45		6.29	6.03	5.64	4.99	4.17	2.94
30			1.10	4.12	5.52		6.25	6.02	5.62	4.97	4.13	2.90
31				4.15	5.55		6.24		5.60		4.10	2.86

Λεκάνη Λίμνης Ἰωαννίνων
Ἔλος Λαψίστης

17. Ροδοτοπίου, ὑδρόμετρον (Α) καταβόθρας (ΥΓ) Ὑψόμ. «0» πήχεως: —

1938 - 1939

Ἡμερ.	IX	X	XI	XII	I	II	III	IV	V	VI	VII	VIII
1	2.80	0.00	1.52	−1.00	2.83	3.70	3.47	3.89	3.81	2.90	1.00	[1]
2	2.74	0.00	1.48	−1.30	2.85	3.70	3.46	3.92	3.80	2.90	0.60	
3	2.68	0.00	1.40	−1.50	2.92	3.70	3.45	3.97	3.77	2.87	−0.20	
4	2.61	0.80	1.12	−1.30	3.01	3.69	3.43	3.95	3.74	2.81	0.80	
5	2.54	0.00	0.70	−1.35	3.08	3.69	3.41	3.97	3.72	2.85	−1.40	
6	2.48	[1]	0.00	[1]	3.12	3.69	3.38	3.98	3.72	2.78	[1]	
7	2.40		−1.00		3.22	3.69	3.36	3.99	3.70	2.70		
8	2.32		−1.40		3.27	3.69	3.34	4.00	3.68	2.64		
9	2.28		1.50		3.31	3.69	3.34	4.01	3.66	2.60		
10	2.20		1.60		3.35	3.68	3.33	4.02	3.63	2.56		
11	2.12		[1]		3.37	3.67	3.32	4.02	3.59	2.54		
12	2.05				3.40	3.66	3.30	4.04	3.56	2.50		
13	1.98				3.42	3.65	3.27	4.02	3.54	2.45		
14	1.90				3.46	3.64	3.27	4.02	3.51	2.40		
15	1.82				3.48	3.64	3.27	4.01	3.48	2.34		
16	1.76				3.49	3.63	3.27	4.00	3.45	2.28		
17	1.60				3.50	3.62	3.27	3.99	3.40	2.23		
18	1.45				3.50	3.60	3.26	3.97	3.37	2.17		
19	1.40				3.50	3.59	3.24	3.96	3.33	2.12		
20	1.38				3.51	3.57	3.24	3.95	3.29	2.06		
21	1.35		0.00	−1.20	3.51	3.55	3.25	3.94	3.25	2.00		
22	1.32		1.00	0.00	3.52	3.54	3.28	3.93	3.22	1.93		
23	1.10		1.30	1.25	3.52	3.54	3.31	3.92	3.19	1.87		
24	0.90		1.20	1.80	3.55	3.52	3.35	3.91	3.17	1.78		
25	0.20		1.25	1.98	3.55	3.50	3.56	3.90	3.15	1.70		
26	−0.40		1.15	2.20	3.55	3.49	3.56	3.89	3.12	1.62		
27	0.85		1.90	2.35	3.56	3.48	3.54	3.88	3.08	1.52		
28	1.60		0.45	2.40	3.60	3.48	3.60	3.86	3.04	1.40		
29	1.60	1.75	0.40	2.47	3.60		3.75	3.84	3.00	1.28		
30	1.68	1.50		2.52	3.60		3.80	3.83	2.95	1.18		
31		1.55		2.65	3.67		3.84		2.90			

1) Ξηρόν

Λεκάνη Λίμνης Ἰωαννίνων
Ἔλος Λαψίστης

17. Ροδοτοπίου, ὑδρόμετρον (Α) καταβόθρας (ΥΓ) Ὑψόμ. «0» πήχεως: —

1939 - 1940

Ἡμερ.	IX	X	XI	XII	I	II	III	IV	V	VI	VII	VIII
1	[1]	−0.80	1.10	0.80	3.58	5.10	5.94	6.38	6.62	6.48	6.40	5.74
2		−0.52	0.90	0.64	3.62	5.15	5.95	6.58	6.61	6.46	6.39	5.72
3		−0.80	0.50	0.46	3.68	5.18	5.95	6.38	6.60	6.44	6.38	5.70
4		−1.00	0.40	0.30	3.70	5.21	5.95	6.37	6.58	6.45	6.37	5.67
5		−1.00	0.30	0.50	3.78	5.24	5.95	6.35	6.57	6.47	6.35	5.64
6		−1.00	1.10	0.65	3.95	5.27	5.97	6.40	6.57	6.48	6.33	5.62
7		−1.00	0.90	1.70	3.97	5.29	6.00	6.44	6.57	6.49	6.31	5.60
8		−1.10	0.85	2.00	3.98	5.32	6.02	6.45	6.57	6.49	6.28	5.57
9		−0.48	0.75	2.00	4.00	5.34	6.04	6.46	6.57	6.48	6.26	5.54
10		−0.60	0.65	1.97	4.04	5.37	6.05	6.49	6.57	6.46	6.24	5.52
11		−0.80	0.60	1.96	4.15	5.40	6.05	6.52	6.56	6.44	6.21	5.49
12		−0.70	0.54	2.00	4.12	5.42	6.04	6.54	6.55	6.43	6.18	5.46
13		−0.90	0.30	2.25	4.14	5.45	6.04	6.58	6.54	6.42	6.16	5.43
14		−1.05	0.10	2.30	4.15	5.48	6.04	6.60	6.54	6.41	6.14	5.39
15		−1.10	0.25	2.35	4.18	5.54	6.06	6.62	6.54	6.40	6.11	5.36
16		−1.15	0.65	2.40	4.22	5.56	6.08	6.64	6.54	6.40	6.08	5.32
17		−1.80	0.73	2.46	4.25	5.59	6.20	6.65	6.55	6.40	6.06	5.28
18		−1.80	0.70	2.54	4.30	5.62	6.26	6.65	6.57	6.40	6.04	5.25
19		−1.80	0.70	2.62	4.36	5.70	6.26	6.65	6.60	6.40	6.02	5.22
20		−1.80	0.65	2.80	4.42	5.75	6.26	6.65	6.60	6.40	6.00	5.18
21		−1.80	1.05	2.84	4.52	5.77	6.28	6.65	6.60	6.40	5.98	5.15
22		−1.00	1.10	2.90	4.60	5.79	6.30	6.65	6.60	6.40	5.95	5.12
23		−0.70	1.12	2.96	4.66	5.81	6.32	6.65	6.60	6.40	5.93	5.10
24		−0.10	1.12	3.00	4.68	5.83	6.34	6.65	6.60	6.40	5.90	5.08
25		−0.70	1.20	3.04	4.76	5.86	6.34	6.64	6.60	6.40	5.87	5.06
26		−0.75	1.18	3.15	4.82	5.89	6.34	6.63	6.58	6.40	5.85	5.04
27		0.00	1.16	3.20	4.86	5.91	6.34	6.61	6.57	6.40	5.83	5.02
28		−0.15	1.14	3.30	4.90	5.92	6.34	6.60	6.56	6.40	5.81	5.00
29		0.10	1.12	3.38	4.95	5.93	6.34	6.62	6.55	6.40	5.78	4.97
30		0.60	1.10	3.42	4.98		6.36	6.62	6.53	6.40	5.76	4.94
31		1.08		3.50	5.00		6.40		6.50		5.74	4.90

1) Ξηρόν

Λεκάνη Λίμνης Ἰωαννίνων
Ἔλος Λαψίστης

1940 - 1941

17. Ροδοτοπίου, ὑδρόμετρον (Α) καταβόθρας (ΥΓ) Ὑψόμ. «0» πήχεως: —

Ἡμερ.	IX	X	XI	XII	I	II	III	IV	V	VI	VII	VIII
1	4.86	3.95	3.14	2.04	2.90		6.32	6.70	6.62	6.05	5.30	4.30
2	4.83	3.92	3.12	2.07	2.90		6.37	6.69	6.61	6.03	5.26	4.27
3	4.80	3.89	3.11	2.05	2.90		6.40	6.68	6.59	6.01	5.23	4.23
4	4.77	3.85	3.09	2.05	2.95		6.44	6.67	6.58	5.98	5.20	4.20
5	4.74	3.80	3.07	2.04	2.98		6.48	6.65	6.56	5.95	5.15	4.16
6	4.72	3.76	3.05	2.02	3.02		6.52	6.64	6.56	5.93	5.14	4.13
7	4.70	3.72	3.02	2.00	3.05		6.56	6.64	6.54	5.90	5.12	4.10
8	4.67	3.69	3.00	2.07	3.05		6.60	6.65	6.53	5.85	5.10	4.06
9	4.64	3.65	2.97	2.08	3.05		6.62	6.68	6.52	5.84	5.07	4.03
10	4.62	3.60	2.95	2.10	3.07		6.64	6.69	6.52	5.82	5.05	4.00
11	4.60	3.56	2.93	2.16	3.09		6.65	6.69	6.52	5.80	5.03	3.96
12	4.58	3.52	2.90	2.25	3.12		6.67	6.70	6.50	5.78	5.02	3.94
13	4.55	3.49	2.87	2.30	3.15		6.68	6.70	6.48	5.75	5.00	3.90
14	4.52	3.46	2.83	2.36	3.18		6.70	6.70	6.46	5.73	4.97	3.85
15	4.48	3.42	2.79	2.40	3.20		6.70	6.70	6.44	5.70	4.95	3.80
16	4.45	3.40	2.75	2.48	3.28		6.70	6.72	6.43	5.68	4.90	3.75
17	4.42	3.38	2.70	2.55	3.35		6.70	6.75	6.42	5.66	4.86	3.70
18	4.39	3.35	2.65	2.60	3.46		6.70	6.74	6.41	5.64	4.82	3.64
19	4.36	3.30	2.61	2.66	3.50		6.70	6.70	6.40	5.60	4.78	3.58
20	4.33	3.25	2.57	2.63	3.62		6.70	6.68	6.38	5.56	4.74	3.52
21	4.30	3.22	2.53	2.60	3.68		6.70	6.67	6.36	5.52	4.70	3.48
22	4.26	3.20	2.48	2.58	3.75		6.70	6.65	6.34	5.48	4.66	3.44
23	4.23	3.20	2.45	2.62	3.82		6.70	6.64	6.32	5.45	4.64	3.40
24	4.20	3.18	2.40	2.68	3.90		6.70	6.63	6.30	5.50	4.60	3.36
25	4.16	3.16	2.34	2.76	3.95		6.70	6.62	6.30	5.48	4.57	3.32
26	4.12	3.16	2.26	2.82	4.00		6.70	6.62	6.29	5.45	4.54	3.28
27	4.09	3.18	2.25	2.90	4.06		6.70	6.62	6.27	5.42	4.50	3.24
28	4.06	3.18	2.18	2.96	4.10		6.70	6.62	6.24	5.39	4.46	3.20
29	4.02	3.18	2.12	2.96	4.15		6.70	6.62	6.20	5.36	4.42	3.15
30	3.98	3.17	2.06	2.90	4.20		6.70	6.62	6.15	5.32	4.38	3.10
31		3.15		2.90	4.22		6.70		6.10		4.34	3.05

Λεκάνη Λίμνης Ἰωαννίνων
Ἔλος Λαψίστης

1941 - 1942

17. Ροδοτοπίου, ὑδρόμετρον (Α) καταβόθρας (ΥΓ) Ὑψόμ. «0» πήχεως: —

Ἡμερ.	IX	X	XI	XII	I	II	III	IV	V	VI	VII	VIII
1	3.12	—0.75	1.65	1.78	2.82	4.62	5.30	5.17	4.62	3.56	1.98	—1.05
2	3.05	—0.85	1.80	1.76	2.82	4.64	5.17	5.16	4.60	3.52	1.90	—1.05
3	3.00	—0.90	2.20	1.72	2.82	4.65	5.18	5.15	4.57	5.50	1.80	—1.05
4	2.94	—0.95	2.42	1.68	2.82	4.65	5.19	5.14	4.54	3.48	1.70	—1.05
5	2.87	—0.90	2.65	1.64	2.82	4.65	5.20	5.13	4.50	3.45	1.60	—1.05
6	2.82	—0.92	2.72	1.60	2.82	4.65	5.20	5.12	4.47	3.42	1.50	—1.05
7	2.76	—0.95	2.75	1.57	2.85	4.72	5.20	5.11	4.45	3.38	1.40	—1.05
8	2.70	—0.97	2.60	1.54	2.90	4.78	5.20	5.10	4.43	3.34	1.30	—1.05
9	2.64	—0.96	2.30	1.64	3.00	4.80	5.22	5.09	4.40	3.30	1.14	—1.05
10	2.57	—0.95	2.24	1.78	3.15	4.82	5.22	5.08	4.37	3.25	0.95	—1.05
11	2.50	—0.95	2.18	1.52	3.30	4.83	5.22	5.07	4.34	3.20	0.75	—1.05
12	2.43	—0.95	2.14	1.52	3.36	4.85	5.22	5.05	4.32	3.15	0.46	—1.05
13	2.35	—0.30	2.10	1.52	3.48	4.90	5.22	5.03	4.30	3.10	0.26	—1.02
14	2.28	—0.70	2.05	1.81	3.60	4.92	5.22	5.00	4.26	3.05	0.05	—1.00
15	2.24	—0.45	2.00	1.80	3.75	4.94	5.22	4.98	4.23	3.00	—0.20	—0.95
16	2.16	—0.40	2.12	1.78	3.80	4.95	5.21	4.95	4.19	2.94	—0.60	—0.95
17	2.08	—0.70	2.10	1.75	3.83	4.96	5.20	4.93	4.15	2.89	—0.85	—0.95
18	2.02	—0.75	2.07	1.80	3.90	4.96	5.20	4.91	4.10	2.85	—0.90	—0.95
19	1.94	—0.60	2.05	1.90	3.96	5.25	5.20	4.89	4.06	2.80	—0.93	—0.95
20	1.80	—0.83	2.02	2.15	4.00	5.20	5.19	4.86	4.02	2.76	—0.95	—0.88
21	1.60	—0.85	2.00	2.30	4.03	5.10	5.18	4.84	3.98	2.70	—0.95	—0.90
22	1.35	—0.86	1.97	2.50	4.06	5.00	5.18	4.82	3.94	2.64	—0.95	—0.92
23	1.00	—0.88	1.94	2.60	4.10	5.00	5.17	4.80	3.90	2.58	—0.95	—0.94
24	0.60	—0.10	1.90	2.65	4.15	5.00	5.16	4.78	3.86	2.52	—0.96	—0.96
25	0.30	—0.35	1.87	2.70	4.18	5.05	5.16	4.76	3.82	2.45	—0.93	—0.97
26	0.10	—0.28	1.84	2.80	4.28	5.08	5.15	4.74	3.78	2.38	—1.00	—0.97
27	0.00	—0.10	1.80	2.85	4.40	5.12	5.14	4.72	3.74	2.32	—1.02	—0.98
28	—0.20	0.30	1.78	2.82	4.45	5.15	5.13	4.70	3.71	2.24	—1.03	—0.98
29	—0.30	0.80	1.85	2.82	4.48		5.15	4.67	3.68	2.15	—1.04	—0.99
30	—0.45	1.10	1.80	2.82	4.52		5.16	4.64	3.64	2.05	—1.05	—0.99
31		1.45		2.82	4.60		5.18		3.60		—1.05	—1.00

Λεκάνη Λίμνης Ἰωαννίνων — **17. Ροδοτοπίου,** Ὑδρόμετρον (Α) Καταβόθρας
Ἕλος Λαψίστης — 1942 - 1943 — (ΥΓ) Ὑψόμ. «0» πήχεως: —

Ἡμερ.	IX	X	XI	XII	I	II	III	IV	V	VI	VII	VIII
1	—1.00	—1.00	—0.96	—0.10	—0.30	1.78	1.50	—0.70	1	1	1	1
2	—1.00	—1.00	—0.96	—0.25	0.30	1.74	1.35	—0.80				
3	—1.00	—1.02	—0.90	—0.40	0.85	1.70	1.00	—0.55				
4	—1.00	—1.04	—0.90	—0.53	1.05	1.72	0.70	—0.65				
5	—1.00	—1.05	—0.92	—0.66	1.45	1.72	0.30	—0.72				
6	—1.00	—1.05	—0.94	—0.75	1.80	1.72	0.00	—0.80				
7	—1.00	—1.05	—0.96	—0.78	1.65	1.72	0.00	—0.80				
8	—1.00	—1.05	—0.85	—0.80	1.50	1.72	0.20	—0.40				
9	—1.00	—0.88	—0.90	—0.82	1.58	1.97	0.00	—0.25				
10	—1.00	—0.96	—0.75	—0.83	1.52	**2.15**	—0.25	—0.15				
11	—1.00	—1.02	—0.60	—0.84	1.48	2.05	—0.10	—0.20				
12	—1.00	—1.03	—0.60	—0.85	1.45	2.00	—0.30	—0.35				
13	—1.00	—1.04	—0.70	—0.85	1.47	1.97	—0.52	—0.45				
14	—1.00	—1.00	—0.70	—0.85	1.65	1.94	—0.80	—0.60				
15	—1.00	—1.00	—0.78	—0.85	1.70	1.92	—0.80	—0.75				
16	—1.02	—0.97	—0.80	—0.85	2.10	1.90	—0.85	—0.78				
17	—1.02	—1.00	—0.82	—0.85	2.05	1.87	—0.90	—0.80				
18	—1.00	—1.02	—0.73	—0.85	2.05	1.85	—0.90	—0.80				
19	—0.98	—1.03	—0.64	—0.85	2.05	1.82	—0.90	—0.80				
20	—0.98	—1.03	—0.70	—0.85	2.05	1.80	—0.90	—0.80				
21	—1.00	—1.03	—0.76	—0.85	2.05	1.78	—0.90	—0.80				
22	—1.02	—1.03	—0.80	—0.85	2.05	1.76	—0.90	—0.80				
23	—1.04	—0.90	—0.83	—0.85	2.04	1.74	—0.90	—0.82				
24	—1.05	—0.96	—0.85	—0.85	2.02	1.72	—0.90	—0.84				
25	—1.05	—1.00	—0.86	—0.85	2.00	1.70	—0.90	—0.84				
26	—1.05	—1.00	—0.88	—0.85	1.97	1.67	—0.90	—0.90				
27	—1.05	—1.00	—0.90	—0.85	1.93	1.64	—0.90	—0.90				
28	—1.05	—1.00	—0.62	—0.45	1.90	1.60	—0.90	—0.90				
29	—1.00	—0.93	—0.36	—0.60	1.86		—0.90	—0.90				
30	—1.05	—0.95	—0.25	—0.40	1.83		—0.90	—0.90				
31		—0.96		—0.38	1.80		—0.90					

1) Ξηρόν

Λεκάνη Λίμνης Ἰωαννίνων — **17. Ροδοτοπίου,** Ὑδρόμετρον (Α) Καταβόθρας
Ἕλος Λαψίστης — 1943 - 1944 — (ΥΓ) Ὑψόμ. «0» πήχεως: —

Ἡμερ.	IX	X	XI	XII	I	II	III	IV	V	VI	VII	VIII
1	1	0.20	0.35	0.40								
2		0.20	0.34	0.45								
3		0.20	0.33	0.50								
4		0.20	0.32	0.46								
5		0.25	0.31	0.42								
6		0.25	0.45	0.38								
7		0.30	0.56	0.30								
8		0.32	0.70	0.22								
9		0.30	0.72	0.15								
10		0.30	0.60	0.20								
11		0.35	0.54	0.30								
12		0.32	0.70	0.85								
13		0.30	0.60	1.00								
14		0.30	0.56	0.70								
15		0.30	0.55	0.65								
16		0.30	0.60	0.60								
17		0.26	0.56	0.55								
18		0.20	0.50	0.54								
19		0.12	0.45	0.52								
20		0.05	0.70	0.50								
21		0.00	0.80	0.48								
22		0.00	0.95	0.46								
23		0.00	0.10	0.50								
24		0.00	0.40	0.52								
25		0.00	0.45	0.55								
26		0.00	0.52	0.58								
27		0.00	0.60	0.65								
28		0.30	0.85	0.60								
29		0.32	0.70	0.54								
30		0.35	0.60	0.50								
31		0.35		0.50								

1) Ξηρόν

Λεκάνη Λίμνης Ἰωαννίνων
Ἔλος Λαψίστης

1937 - 1938

19. Μπερρῆ, Ὑδρόμετρον (Β)
(ΥΓ) Ὑψόμ. «0» πήχεως: —

Ἡμερ.	IX	X	XI	XII	I	II	III	IV	V	VI	VII	VIII
1		1	1	0.35	3.20	4.54	5.36	5.21	4.98	4.57	3.94	3.07
2				0.05	3.30	4.57	5.36	5.20	4.97	4.56	3.91	3.03
3				0.00	3.35	4.60	5.37	5.18	4.96	4.54	3.89	3.00
4				0.75	3.38	4.65	5.45	5.16	4.95	4.52	3.87	2.97
5				1.35	3.42	4.78	5.47	5.14	4.94	4.50	3.85	2.94
6				1.48	3.45	4.65	5.37	5.12	4.92	4.48	3.82	2.90
7				1.52	3.48		5.37	5.11	4.90	4.46	3.79	2.87
8				1.54	3.50		5.37	5.10	4.88	4.45	3.77	2.84
9				1.56	3.52		5.37	5.08	4.86	4.43	3.75	2.80
10				1.57	3.55		5.37	5.07	4.85	4.40	3.72	2.76
11				1.57	3.65		5.36	5.09	4.85	4.37	3.69	2.73
12				1.57	3.78		5.36	5.14	4.85	4.35	3.66	2.70
13				1.57	3.89		5.36	5.12	4.85	4.32	3.63	2.67
14				1.65	3.97	4.90	5.40	5.11	4.84	4.30	3.60	2.64
15				1.75	4.08	5.03	5.35	5.10	4.82	4.28	3.56	2.60
16				1.90	4.08	5.08	5.34	5.10	4.81	4.26	3.53	2.56
17				2.00	4.14	5.13	5.33	5.09	4.80	4.24	3.50	2.52
18				2.20	4.16	5.18	5.32	5.08	4.78	4.22	3.48	2.48
19				2.32	4.21	5.21	5.31	5.10	4.77	4.20	3.45	2.44
20				2.50	4.24	5.25	5.31	5.10	4.76	4.18	3.43	2.40
21				2.65	4.26	5.38	5.31	5.10	4.74	4.16	3.41	2.36
22				2.70	4.32	5.30	5.30	5.08	4.73	4.14	3.38	2.32
23				2.80	4.37	5.32	5.30	5.06	4.72	4.12	3.36	2.28
24				2.86	4.41	5.34	5.29	5.06	4.71	4.09	3.34	2.23
25				2.90	4.37	5.35	5.29	5.05	4.70	4.06	3.31	2.18
26				2.95	4.38	5.36	5.28	5.04	4.69	4.04	3.28	2.14
27			0.30	3.00	4.40		5.27	5.02	4.67	4.02	3.25	2.10
28			0.27	3.03	4.42		5.28	5.00	4.65	4.00	3.21	2.05
29			0.38	3.08	4.44		5.30	4.99	4.63	3.98	3.17	2.00
30			0.41	3.12	4.50		5.24	4.98	4.61	3.96	3.13	1.96
31				3.15	4.53		5.23		4.59		3.10	1.92

1) Ξηρόν

Λεκάνη Λίμνης Ἰωαννίνων
Ἔλος Λαψίστης

1938 - 1939

19. Μπερρῆ, Ὑδρόμετρον (Β)
(ΥΓ) Ὑψόμ. «0» πήχεως: —

Ἡμερ.	IX	X	XI	XII	I	II	III	IV	V	VI	VII	VIII
1	1.87	—1.30	0.72	0.70	1.90	2.68	2.48	2.89	2.82	2.00	0.30	—1.10
2	1.82	—1.22	0.68	1.95	1.94	2.69	2.47	2.92	2.81	1.98	0.10	—1.10
3	1.78	—1.18	0.62	1.30	1.98	2.70	2.46	2.97	2.78	1.95	—0.20	—1.10
4	1.72	—1.10	0.56	1.00	2.06	2.70	2.44	2.98	2.75	1.92	—0.65	—1.15
5	1.67	—1.12	0.40	1.15	2.12	2.70	2.42	2.98	2.73	1.90	—1.00	—1.10
6	1.62	—1.13	0.20		2.18	2.70	2.39	2.98	2.72	1.87	—1.40	—1.20
7	1.56	—1.14	—0.25		2.24	2.70	2.37	2.99	2.71	1.84	—1.45	—1.55
8	1.50	—1.15	—0.90		2.30	2.70	2.35	3.00	2.69	1.80	—1.45	—1.50
9	1.45	—1.16	—1.70		2.34	2.70	2.34	3.00	2.67	1.75	—1.40	—1.30
10	1.39	—1.18	—1.75		2.37	2.69	2.34	3.00	2.65	1.70	—1.40	—1.22
11	1.34	—1.19	—1.78		2.40	2.68	2.33	3.00	2.62	1.57	—1.42	—1.22
12	1.28	—1.20	—1.78		2.42	2.67	2.32	3.00	2.59	1.62	—1.47	—1.60
13	1.22	—1.22	—1.80		2.44	2.66	2.30	3.00	2.56	1.58	—1.52	—1.55
14	1.16	—1.24	—1.85		2.47	2.65	2.29	3.00	2.53	1.54	—1.55	—1.25
15	1.12	—1.25	—1.87		2.49	2.64	2.30	3.00	2.50	1.48	—1.58	—1.25
16	1.08	—1.26	—1.90		2.50	2.63	2.30	2.99	2.47	1.42	—1.57	—1.25
17	1.05	—1.24	—1.90		2.51	2.62	2.29	2.98	2.43	1.38	—1.60	—1.28
18	1.00	—1.24	—1.90		2.51	2.61	2.27	2.97	2.40	1.32	—1.60	—1.28
19	0.92	—1.20	—1.87		2.51	2.60	2.25	2.96	2.37	1.27	—1.72	—1.28
20	0.85	—1.20	—1.84		2.51	2.58	2.25	2.95	2.34	1.22	—1.72	—1.40
21	0.75	—1.21	—1.82	0.80	2.51	2.57	2.28	2.94	2.31	1.17	—1.73	—1.38
22	0.62	—1.21	—0.60	0.30	2.52	2.56	2.31	2.93	2.28	1.12	—1.74	—1.50
23	0.40	—1.22	0.35	0.10	2.53	2.55	2.32	2.92	2.25	1.03	—1.75	—1.50
24	0.25	—1.22	0.55	0.75	2.54	2.54	2.35	2.91	2.23	1.00	—1.75	—1.35
25	0.00	—1.22	0.58	0.95	2.55	2.52	2.50	2.90	2.21	0.94	—1.75	—1.25
26	—0.30	—1.22	0.50	1.17	2.56	2.50	2.53	2.89	2.18	0.87	—1.60	—1.25
27	—1.15	—1.21	0.35	1.25	2.58	2.48	2.55	2.87	2.15	0.78	—1.60	—1.26
28	—1.60	—1.20	0.15	1.30	2.60	2.48	2.59	2.85	2.12	0.67	—1.60	—1.28
29	—1.67	0.50	0.30	1.45	2.61		2.72	2.84	2.10	0.56	—1.60	—1.25
30	—1.75	0.55	0.50	1.62	2.62		2.78	2.82	2.06	0.46	—1.60	—1.40
31		0.60		1.75	2.65		2.85		2.02		—1.60	—1.40

ρατηρήσ[εκάνη Ἰωαννίνων

ετρον [εκάνη Λίμνης Ἰωαννίνων
εως : — Ἕλος Λαψίστης

19. Μπερρῆ, Ὑδρόμετρον (Β)

1939 - 1940 (ΥΓ) Ὑψόμ. «0» πήχεως : —

Ἡμερ.	IX	X	XI	XII	I	II	III	IV	V	VI	VII	VIII
1	—1.40	—1.20	0.65	0.45	2.60	4.08	4.93	5.37	5.60	5.45	5.40	4.74
2	—1.40	—1.00	0.60	0.37	2.64	4.14	4.94	5.38	5.60	5.44	5.39	4.72
3	—1.40	—0.93	0.56	0.30	2.68	4.17	4.95	5.38	5.59	5.42	5.39	4.70
4	—1.42	—1.15	0.50	0.24	2.70	4.20	4.96	5.37	5.57	5.43	5.38	4.67
5	—1.43	—1.10	0.40	0.35	2.78	4.23	4.96	5.36	5.56	5.45	5.36	4.64
6	—1.40	—1.15	0.60	0.45	2.92	4.26	4.97	5.40	5.55	5.46	5.34	4.62
7	—1.40	—1.18	0.52	0.80	2.96	4.28	5.00	5.44	5.55	5.48	5.32	4.60
8	—1.40	—1.22	0.45	1.05	2.98	4.31	5.02	5.45	5.55	5.48	5.30	4.57
9	—1.41	—0.90	0.40	1.12	3.00	4.34	5.04	5.46	5.55	5.48	5.27	4.54
10	—1.41	—0.95	0.38	1.20	3.04	4.37	5.05	5.48	5.55	5.47	5.25	4.52
11	—1.42	—1.00	0.35	1.22	3.15	4.40	5.05	5.50	5.54	5.46	5.22	4.49
12	—1.42	—0.95	0.32	1.25	3.12	4.42	5.04	5.52	5.53	5.45	5.20	4.46
13	—1.42	—1.00	0.20	1.35	3.14	4.45	5.04	5.54	5.52	5.43	5.18	4.43
14	—1.42	—1.02	0.08	1.38	3.16	4.48	5.04	5.55	5.52	5.42	5.16	4.39
15	—1.38	—1.03	0.15	1.46	3.18	4.53	5.05	5.57	5.52	5.42	5.13	4.36
16	—1.38	—1.03	0.50	1.52	3.21	4.56	5.06	5.59	5.52	5.42	5.10	4.31
17	—1.38	—1.05	0.45	1.65	3.24	4.58	5.15	5.60	5.53	5.42	5.08	4.26
18	—1.40	—1.07	0.42	1.74	3.29	4.61	5.20	5.60	5.55	5.42	5.06	4.22
19	—1.40	—1.09	0.42	1.80	3.36	4.70	5.22	5.60	5.56	5.42	5.04	4.18
20	—1.40	—1.11	0.43	1.87	3.41	4.75	5.23	5.60	5.56	5.42	5.02	4.15
21	—1.40	—1.13	0.54	1.96	3.52	4.77	5.25	5.60	5.54	5.42	5.00	4.12
22	—1.42	—1.02	0.62	2.00	3.60	4.79	5.27	5.60	5.54	5.42	4.97	4.09
23	—1.42	—0.93	0.64	2.05	3.64	4.81	5.28	5.60	5.54	5.41	4.94	4.06
24	—1.35	—0.85	0.65	2.10	3.67	4.83	5.30	5.60	5.54	5.40	4.92	4.04
25	—1.35	—0.82	0.70	2.14	3.75	4.86	5.31	5.60	5.54	5.40	4.90	4.02
26	—1.36	—0.80	0.72	2.25	3.80	4.89	5.32	5.60	5.54	5.40	4.87	4.00
27	—1.37	—0.60	0.72	2.30	3.85	4.91	5.32	5.59	5.52	5.40	4.84	3.98
28	—1.25	0.00	0.68	2.34	3.88	4.92	5.32	5.58	5.50	5.40	4.82	3.96
29	—1.22	0.50	0.64	2.42	3.94	4.93	5.32	5.60	5.58	5.40	4.79	3.93
30	—1.20	0.60	0.60	2.45	3.97		5.34	5.60	5.48	5.40	4.76	3.90
31		0.64		2.52	3.99		5.38		5.45		4.74	3.87

Λεκάνη Λίμνης Ἰωαννίνων
Ἕλος Λαψίστης

19. Μπερρῆ, Ὑδρόμετρον (Β)

1940 - 1941 (ΥΓ) Ὑψόμ. «0» πήχεως : —

Ἡμερ.	IX	X	XI	XII	I	II	III	IV	V	VI	VII	VIII
1	3.84	2.92	2.26	1.45	2.10		5.31	5.70	5.62	5.05	4.28	3.23
2	3.80	2.90	2.25	1.46	2.10		5.35	5.69	5.61	5.02	4.24	3.20
3	3.77	2.88	2.24	1.45	2.10		5.39	5.68	5.59	5.00	4.20	3.17
4	3.74	2.85	2.22	1.45	2.12		5.43	5.67	5.58	4.97	4.16	3.14
5	3.71	2.82	2.20	1.45	2.15		5.47	5.66	5.59	4.94	4.13	3.10
6	3.68	2.79	2.18	1.44	2.18		5.57	5.65	5.57	4.91	4.10	3.07
7	3.65	2.76	2.16	1.43	2.20		5.55	5.65	5.55	4.89	4.07	3.04
8	3.62	2.73	2.14	1.45	2.20		5.58	5.65	5.54	4.86	4.04	3.00
9	3.59	2.70	2.12	1.47	2.20		5.60	5.67	5.53	4.84	4.02	2.97
10	3.57	2.66	2.10	1.50	2.22		5.62	5.68	5.53	4.82	4.01	2.94
11	3.55	2.63	2.08	1.56	2.25		5.64	5.68	5.52	4.80	4.00	2.90
12	3.53	2.60	2.06	1.60	2.28		5.65	5.69	5.50	4.77	3.98	2.86
13	3.50	2.57	2.05	1.65	2.30		5.67	5.70	5.48	4.74	3.95	2.82
14	3.49	2.53	2.02	1.70	2.32		5.68	5.70	5.46	4.71	3.92	2.78
15	3.46	2.52	2.00	1.74	2.34		5.68	5.70	5.44	4.68	3.90	2.75
16	3.43	2.50	1.98	1.84	2.38		5.68	5.72	5.43	4.66	3.85	2.70
17	3.40	2.48	1.95	1.90	2.42		5.68	5.75	5.43	4.64	3.80	2.66
18	3.37	2.46	1.92	1.94	2.48		5.68	5.74	5.42	4.60	3.76	2.62
19	3.34	2.43	1.89	1.98	2.52		5.68	5.70	5.41	4.57	3.72	2.58
20	3.30	2.40	1.86	1.97	2.60		5.70	5.70	5.40	4.52	3.68	2.54
21	3.27	2.37	1.83	1.95	2.67		5.70	5.70	5.38	4.48	3.64	2.50
22	3.24	2.35	1.79	1.94	2.74		5.70	5.68	5.36	4.44	3.60	2.46
23	3.20	2.34	1.76	2.00	2.82		5.70	5.67	5.34	4.40	3.57	2.42
24	3.17	2.32	1.72	2.07	2.90		5.70	5.66	5.32	4.40	3.54	2.38
25	3.14	2.30	1.68	2.15	2.95		5.70	5.65	5.31	4.40	3.50	2.35
26	3.10	2.30	1.62	2.18	3.00		5.70	5.64	5.30	4.37	3.46	2.32
27	3.07	2.32	1.60	2.20	3.05		5.70	5.63	5.27	4.35	3.42	2.28
28	3.03	2.32	1.56	2.20	3.09		5.70	5.62	5.24	4.33	3.38	2.25
29	3.00	2.32	1.52	2.18	3.12		5.70	5.62	5.20	4.32	3.34	2.22
30	2.96	2.30	1.47	2.12	3.16		5.70	5.62	5.15	4.30	3.30	2.18
31		2.28		2.10	3.18		5.70		5.10		3.26	2.15

Λεκάνη Λίμνης Ἰωαννίνων — **19. Μπέρρη,** Ὑδρόμετρον (Β)
Ἔλος Λαψίστης — 1941 - 1942 — (ΥΓ) Ὑψόμ. «0» πήχεως: —

Ἡμερ.	IX	X	XI	XII	I	II	III	IV	V	VI	VII	VIII
1	2.10	—0.20	1.35	1.14	2.02	3.62	**4.30**	4.18	3.65	2.52	1.23	—1.55
2	2.10	—0.40	1.45	1.13	2.02	3.63	4.16	4.17	3.62	2.48	1.16	—1.55
3	2.06	—0.90	1.60	1.12	2.02	3.64	4.18	4.16	3.59	2.46	1.10	—1.55
4	2.02	—1.30	1.70	1.10	2.02	3.66	4.19	4.16	3.56	2.44	1.02	—1.55
5	1.98	—1.35	1.85	1.08	2.02	3.66	4.20	4.14	3.53	2.42	0.94	—1.55
6	1.94	—1.35	1.87	1.07	2.02	3.66	4.20	4.13	3.50	2.39	0.85	—1.46
7	1.90	—1.35	1.70	1.05	2.05	3.70	4.20	4.12	3.46	2.35	0.75	—1.48
8	1.85	—1.30	1.65	1.04	2.12	3.76	4.20	4.11	3.43	2.31	0.65	—1.50
9	1.80	—1.30	1.40	1.10	2.20	3.78	4.22	4.10	3.40	2.27	0.50	—1.50
10	1.75	—1.30	1.36	1.15	2.30	3.80	4.22	4.09	3.37	2.23	0.40	—1.50
11	1.70	—1.30	1.32	1.18	2.32	3.82	4.22	4.08	3.34	2.18	0.25	—1.48
12	1.64	—1.30	1.27	1.18	2.35	3.86	4.22	4.05	3.31	2.14	0.12	—1.48
13	1.58	—1.00	1.22	1.18	2.44	3.87	4.22	4.03	3.28	2.10	0.00	—1.45
14	1.55	—1.10	1.25	1.17	2.58	3.90	4.22	4.01	3.25	2.06	—0.30	—1.15
15	1.52	—1.05	1.35	1.15	2.70	3.92	4.22	3.90	3.22	2.02	—0.58	—1.20
16	1.47	—1.02	1.40	1.10	2.78	3.93	4.21	3.97	3.18	1.97	—0.75	—1.20
17	1.42	—1.02	1.38	1.12	2.82	3.94	4.20	3.95	3.14	1.93	—0.95	—1.20
18	1.40	—1.04	1.36	1.12	2.90	4.95	4.20	3.93	3.10	1.90	—1.20	—1.20
19	1.35	—1.05	1.34	1.15	2.96	4.10	4.20	3.90	3.05	1.86	—1.30	—1.20
20	1.30	—1.08	1.32	1.30	3.00	4.10	4.19	3.87	3.00	1.82	—1.33	—1.05
21	1.24	—1.10	1.30	1.50	3.03	4.00	4.18	3.85	2.95	1.77	—1.40	—1.06
22	1.15	—1.10	1.25	1.60	3.05	4.00	4.18	3.83	2.90	1.72	—1.43	—1.08
23	1.10	—1.10	1.25	1.70	3.08	4.00	4.17	3.83	2.85	1.68	—1.46	—1.08
24	1.00	—0.30	1.22	1.80	3.12	4.00	4.16	3.81	2.80	1.63	—1.48	—1.10
25	0.90	—0.20	1.20	1.90	3.15	4.02	4.15	3.80	2.75	1.58	—1.50	—1.10
26	0.80	—0.15	1 18	2.00	3.25	4.05	4.14	3.77	2.70	1.52	—1.53	—1.10
27	0.70	0.20	1.15	2.05	3.42	4.10	4.13	3.77	2.65	1.47	—1.55	—1.10
28	0.55	0.60	1.12	2.02	3.45	4.15	4.12	3.71	2.61	1.42	—1.55	—1.10
29	0.40	0.90	1.15	2.02	3.50		4.15	3.68	2.58	1.36	—1.55	—1.10
30	0.30	1.15	1.15	2.02	3.52		4.16	3.65	2.55	1.30	—1.55	—1.10
31		1.25		2.02	3.60		4.18		2.52		—1.55	—1.10

Λεκάνη Λίμνης Ἰωαννίνων — **19. Μπέρρη,** Ὑδρόμετρον (Β)
Ἔλος Λαψίστης — 1942 - 1943 — (ΥΓ) Ὑψόμ. «0» πήχεως: —

Ἡμερ.	IX	X	XI	XII	I	II	III	IV	V	VI	VII	VIII
1	—1.10	—1.05	—0.85	0.50	0.70	1.22	1.10		0.75	0.78	0.32	0.40
2	—1.10	—1.05	—0.85	0.45	1.10	1.18	1.04		0.70	0.76	0.32	0.50
3	—1.10	—1.05	—0.70	0.40	1.30	1.15	0.98		0.68	0.70	0.32	0.52
4	—1.10	—1.05	—0.70	0.34	1.45	1.15	0.90		0.67	0.70	0.32	0.50
5	—1.10	—1.10	—0.70	0.28	1.50	1.15	0.83		0.65	0.75	0.32	0.48
6	—1.10	—1.13	—0.70	0.20	1.52	1.15	0.75		0.65	0.82	0.32	0.45
7	—1.10	—1.15	—0.70	0.18	1.40	1.15	0.75		0.70	0.80	0.32	0.45
8	—1.10	—1.15	—0.40	0.17	1.35	1.10	0.75		0.80	0.78	0.32	0.45
9	—1.10	—0.98	—0.40	0.16	1.30	1.40	0.75		0.75	0.76	0.32	0.45
10	—1.10	—1.03	—0.20	0.16	1.30	1.52	0.75		0.71	0.73	0.32	0.40
11	—1.15	—1.05	—0.00	0.15	1.30	1.50	0.75		0.67	0.45	0 32	0.38
12	—1.15	—1.08	—0.02	0.15	1.30	1.48	0.52		0.63	0.45	0.32	0.35
13	—1.15	—1.10	—0.10	0.15	1.32	1.46	0.30		0.60	0.45	0.32	0.35
14	—1.15	—1.05	—0.20	0.15	1.35	1.44	0.00		0.60	0.45	0.32	0.35
15	—1.15	—1.05	—0.35	0.15	1.40	1.42			0.75	0.45	0.32	0.35
16	—1.15	—1.00	—0.40	0.15	1.52	1.40			0.80	0.45	0.32	0.35
17	—1.15	—1.00	—0.43	0.15	1.50	1.38			0.72	0.45	0.32	0.35
18	—1.13	—1.03	—0.23	0.15	1 50	1.36			0.85	0.45	0.32	0.35
19	—1.08	—1.04	—0.20	0.15	1.50	1.34			0.82	0.45	0.32	0.35
20	—1.05	—1.05	—0.35	0.15	1.50	1.32			0.85	0.45	0.32	0.35
21	—1.05	—1.05	—0.40	0.15	1.50	1.30			0.82	0.45	0.32	0.35
22	—1.25	—1.05	—0.46	0.15	1.50	1.28			0.80	0.45	0.32	0.35
23	—1.25	—0.80	—0.52	0.15	1.48	1.26			0.78	0.45	0.32	0.35
24	—1.25	—0.85	—0.55	0.15	1.46	1.24			0.75	0.45	0.32	0.35
25	—1.10	—0.86	—0.60	0.15	1.44	1.22			0.73	0.45	0.32	0.35
26	—1.10	—0.88	—0.64	0.15	1.41	1.20			0.75	0.45	0.32	0.35
27	—1.10	—0.88	—0.68	0.75	1.38	1.17			0.78	0.45	0.32	0.35
28	—1.10	—0.88	0.00	0.85	1.35	1.15			0.80	0.45	0.32	0.35
29	—1.03	—0.82	0.25	0.85	1.32				0.82	0.45	0.32	0.35
30	—1.05	—0.83	0.30	0.65	1.29				0.80	0.45	0.32	0.35
31		—0.84		0.65	1.25				0.80		0.32	0.40

Λεκάνη Λίμνης Ἰωαννίνων
Ἔλος Λαψίστης

1943 - 1944

19. Μπερρῆ, Ὑδρόμετρον (Β)
(ΥΓ) Ὑψόμ. «0» πήχεως: —

Ἡμερ.	IX	X	XI	XII	I	II	III	IV	V	VI	VII	VIII
1	0.40	0.50	0.55	0.70								
2	0.40	0.50	0.54	0.75								
3	0.40	0.50	0.53	0.70								
4	0.40	0.50	0.51	0.72								
5	0.40	0.52	0.50	0.65								
6	0.60	0.55	0.58	0.54								
7	0.54	0.58	0.65	0.45								
8	0.54	0.60	0.75	0.40								
9	0.54	0.50	0.78	0.35								
10	0.54	0.40	0.80	0.35								
11	0.54	0.40	0.80	0.40								
12	0.54	0.65	0.90	0.46								
13	0.54	0.65	0.90	0.60								
14	0.54	0.64	0.85	0.50								
15	0.54	0.63	0.87	0.48								
16	0.54	0.62	0.90	0.45								
17	0.54	0.60	0.90	0.45								
18	0.54	0.58	0.90	0.45								
19	0.54	0.55	1.20	0.40								
20	0.54	0.52	1.50	0.37								
21	0.54	0.50	2.00	0.35								
22	0.54	0.47	2.20	0.32								
23	0.54	0.45	2.30	0.32								
24	0.54	0.43	0.35	0.35								
25	0.54	0.42	0.40	0.38								
26	0.54	0.40	0.45	0.40								
27	0.54	0.50	0.52	0.50								
28	0.54	0.52	0.70	0.50								
29	0.54	0.54	0.70	0.50								
30	0.54	0.55	0.80	0.50								
31		0.55		0.50								

Λεκάνη Λίμνης Ἰωαννίνων
Ἔλος Λαψίστης

1930 - 1931

20. Λαψίστης, κάτω χωρίον
(ΜΠΟΥΤ) Ὑψόμ. «0» πήχεως: —

Ἡμερ.	IX	X	XI	XII	I	II	III	IV	V	VI	VII	VIII
1												
2												
3					470.77							
4												
5				469.80								
6												
7												
8												
9												
10												
11					470.83							
12												
13				469.83								
14												
15												
16												
17												
18												
19												
20				470.03								
21												
22					470.96							
23												
24												
25												
26												
27												
28												
29												
30												
31												

Λεκάνη Λίμνης Ἰωαννίνων — **21. Λυκοστόμου,** γέφυρα
Ἔλος Λαψίστης — 1930 - 1931 — (ΜΠΟΥΤ) Ὑψόμ. «0» πήχεως: —

Ἡμερ.	IX	X	XI	XII	I	II	III	IV	V	VI	VII	VIII
1						471.27	472.28			472.79	472.10	
2										472.76	472.06	471.11
3										472.71	472.00	471.05
4									473.24	472.66	471.94	470.99
5									473.16	472.60	471.88	470.95
6									473.12	472.59	471.82	470.91
7									473.08	472.54	471.76	470.87
8								472.91	473.07	472.49	471.71	470.84
9									473.04	472.45	471.61	470.82
10						471.71			473.01	472.40	471.59	470.81
11									472.97	472.36	471.51	470.78
12							472.54	473.05	472.95	472.32	471.44	470.76
13					471.11				472.90	472.27	471.37	470.75
14									472.84	472.21	471.31	470.74
15									472.83	472.15	471.25	470.73
16					471.17				472.82		471.18	470.72
17												
18												
19												
20												
21												
22												
23												
24												
25												
26												
27												
28												
29												
30												
31												

Λεκάνη Λίμνης Ἰωαννίνων — **21. Λυκοστόμου,** γέφυρα
Ἔλος Λαψίστης — 1931 - 1932 — (ΜΠΟΥΤ) Ὑψόμ. «0» πήχεως: —

Ἡμερ.	IX	X	XI	XII	I	II	III	IV	V	VI	VII	VIII
1	470.71											
2												
3	470.72											
4												
5	470.72											
6												
7	470.72											
8												
9	470.73											
10												
11	470.75											
12												
13	470.76											
14												
15	470.77											
16												
17	470.74											
18												
19	470.74											
20												
21	470.74											
22												
23	470.74											
24												
25	470.74											
26												
27	470.74											
28												
29	470.73											
30												
31												

19. ΛΕΚΑΝΗ ΚΕΡΚΥΡΑΣ

Α. ΧΑΡΑΚΤΗΡΙΣΤΙΚΑ ΣΤΟΙΧΕΙΑ ΜΕΤΡΗΣΕΩΝ **Β.** ΠΑΡΟΧΑΙ

Α. Χαρακτηριστικά στοιχεῖα μετρήσεων

Ἀρ. θέσεως	Ὀνομασία καὶ καθορισμὸς ὑδρομετρικῶν θέσεων	Εἶδος μετρήσεως	Ὑδρολογικὰ ἔτη		Ἀριθμὸς μετρήσεων	Ὑπηρεσία μετρήσεως
			Περίοδος	Ἀριθ.		
1	2	3	4	5	6	7
	I Πηγαὶ Κερκύρας					
1	Νυμφῶν, κρήνη κοινότητος, μικροπηγή	Π	1934, 1940	2	2	ΥΓ
2	Νυμφῶν, πηγὴ Α	Π	1934	1	1	ΥΓ
3	Νυμφῶν, πηγὴ Β	Π	1934	1	1	ΥΓ
4	Νυμφῶν, πηγὴ χειμάρρου ἐντὸς ἀρδευτικοῦ ἀγωγοῦ κοινότητος Νυμφῶν	Π	1934	1	2	ΥΓ
5	Βασιλάκη, μικροπηγὴ εἰς Λειβάδι Ρόπα	Π	1935, 1937	2	2	ΥΓ
6	Ἐλαιουργείων Κερκύρας, πηγή	Π	1936	1	1	ΥΓ
7	Χρυσηΐδος, πηγή	Π	1933, 1934, 1936	3	5	ΥΓ
8	Γαρδικίου Ἁγ. Ματθαίου, πηγὴ (α)	Π	1935	1	1	ΥΓ
	II Χείμαρρος Στρογγυλῆς					
9	Κερκύρας - Λευκίμης, ὀδογέφυρα	Π	1934	1	8	ΥΓ

α) Μέτρησις μέρους παροχῆς λόγῳ δυσμενῶν συνθηκῶν

Β. Παροχαί

Θέσις, ἡμερομηνία καὶ παροχὴ εἰς $μ^3/δλ$.	Θέσις, ἡμερομηνία καὶ παροχὴ εἰς $μ^3/δλ$.	Θέσις, ἡμερομηνία καὶ παροχὴ εἰς $μ^3/δλ$.
I Πηγαὶ Κερκύρας	7 - 7 0.016	8. Γαρδικίου Ἁγ. Ματθαίου, πηγὴ (ΥΓ)
1. Νυμφῶν, κρήνη κοινότητος, μικροπηγὴ (ΥΓ)	5. Βασιλάκη, μικροπηγὴ εἰς Λειβάδι Ρόπα (ΥΓ)	20 - 9 - 1934 0.079
31 - 5 - 1934 0.022	4 - 5 - 1935 0.045	II Χείμαρρος Στρογγυλῆς
27 - 9 - 1939 0.024	12 - 9 - 1936 0.015	9. Κερκύρας - Λευκίμης, ὀδογέφυρα (ΥΓ)
2. Νυμφῶν, πηγὴ Α (ΥΓ)	6. Ἐλαιουργείων Κερκύρας, πηγὴ (ΥΓ)	24 - 11 - 1933 2.13
31 - 5 - 1934 0.046	1 - 9 - 1935 0.098	20 - 12 7.20
3. Νυμφῶν, πηγὴ Β (ΥΓ)	7. Χρυσηΐδος, πηγὴ (ΥΓ)	24 - 12 1.68
31 - 5 - 1934 0.030	19 - 5 - 1933 0.322	29 - 12 15.60
4. Νυμφῶν, πηγὴ χειμάρρου ἐντὸς ἀρδευτικοῦ ἀγωγοῦ κοινότητος Νυμφῶν (ΥΓ)	13 - 7 0.209	31 - 12 32.01
6 - 6 - 1934 0.015	15 - 9 0.120	17 - 1 - 1934 2.45
	24 - 8 - 1934 0.149	14 - 2 2.17
	5 - 9 - 1935 0.085	25 - 2 2.02

20. ΛΕΚΑΝΗ ΚΕΦΑΛΛΗΝΙΑΣ

Α. ΧΑΡΑΚΤΗΡΙΣΤΙΚΑ ΣΤΟΙΧΕΙΑ
ΜΕΤΡΗΣΕΩΝ **Β.** ΠΑΡΟΧΑΙ

Α. Χαρακτηριστικά στοιχεῖα μετρήσεων

Ἀρ. θέσεως	Ὀνομασία καὶ καθορισμὸς ὑδρομετρικῶν θέσεων	Εἶδος μετρήσεως	Ὑδρολογικὰ ἔτη		Ἀριθμὸς μετρήσεων	Ὑπηρεσία μετρήσεως
			Περίοδος	Ἀριθ.		
1	2	3	4	5	6	7
	Πηγαὶ **Κεφαλληνίας**					
1.	**Κούταβος,** πηγή	Π	1937	1	2	ΥΓ
2.	**Σάμης,** πηγὴ εἰς λίμνην Ἀβύθου	Π	1934	1	4	ΥΓ
3.	**Ἄκολης Κραναίας,** πηγή	Π	1937	1	2	ΥΓ

Β. Παροχαί

Θέσις, ἡμερομηνία καὶ παροχὴ εἰς μ³/δλ.	Θέσις, ἡμερομηνία καὶ παροχὴ εἰς μ³/δλ.	Θέσις, ἡμερομηνία καὶ παροχὴ εἰς μ³/δλ.
I. Πηγαὶ **Κεφαλληνίας**	β) ὑπερχείλισις λίμνης Ἀβύθου καὶ πηγῆς Μιχαλίτσας	
1. **Κούταβος,** πηγή (ΥΓ)	4 - 1 - 1934 0.037	
Πηγὴ Α ὑδραγωγείου	11 - 1 0.018	
22 - 10 - 1936 0.094	γ) μέρος τῆς παροχῆς β, ὅπερ συλλαμβάνεται διὰ φράγματος καὶ διοχετεύεται πρὸς ἄρδευσιν	
Πηγὴ Β ὑδραγωγείου	12 - 1 - 1934 0.006	
22 - 10 - 1936 0.119	3. **Ἄκολης Κραναίας,** πηγή (ΥΓ)	
2. **Σάμης,** πηγὴ εἰς λίμνην Ἀβύθου (ΥΓ)	27 - 5 - 1937 - 0.074	
α) ὑπερχείλισις λίμνης Ἀβύθου	25 - 8 0.060	
11 - 1 - 1934 0.008		

21. ΛΕΚΑΝΗ ΚΗΦΙΣΟΥ ΒΟΙΩΤΙΑΣ

Α. ΧΑΡΑΚΤΗΡΙΣΤΙΚΑ ΣΤΟΙΧΕΙΑ ΜΕΤΡΗΣΕΩΝ **Β.** ΠΑΡΟΧΑΙ **Γ.** ΣΤΑΘΜΑΙ

Α. Χαρακτηριστικά στοιχεῖα μετρήσεων

Ἀρ. θέσεως	Ὀνομασία καὶ καθορισμὸς ὑδρομετρικῶν θέσεων	Εἶδος μετρήσεως	Ὑδρολογικὰ ἔτη: Περίοδος	Ὑδρολογικὰ ἔτη: Ἀριθ.	Ἀριθμὸς μετρήσεων	Ὑπηρεσία μετρήσεως
1	2	3	4	5	6	7
	I Πηγαὶ Κηφισοῦ Βοιωτίας (Κατ' ἀλφαβητικὴν σειράν)					
1	**Ἁγία Ἐλεοῦσα,** (Πόρος)	Π Π	1919 - 22, 1932 - 33 1933 - 1941	6 9	12 189	ΓΜΥΕ ΕΥΔΑ
2	**Ἁγίου Κωνσταντίνου**	Π	1932	1	1	ΓΜΥΕ
3	**Ἁγόριανη,** Ἄβυσσος, Κεφαλόβρυσο ἢ Κάτω Κεφαλόβρυσο	Π	1921, 23, 1932 - 33	4	7	ΓΜΥΕ
4	**Ἄνω Ἁγόριανη,** Μάνα ἢ Πλάτανος ἢ Βρυσοῦλες	Π	1921 - 1922 1934 - 1941	2 8	2 50	ΓΜΥΕ ΕΥΔΑ
5	**Ἄνω Σουβάλα**	Π Π Π	1900 1919 - 1921, 1923 1934 - 1941	1 4 8	1 6 55	— ΓΜΥΕ ΕΥΔΑ
6	**Γκατσίνου,** Κάτω Σουβάλα	Π Π Π	1900 1919, 21, 1932 - 33 1933 - 1941	1 4 9	1 7 177	— ΓΜΥΕ ΕΥΔΑ
7	**Γκατσίνου καὶ Ἀβύσσου**	Π	1933 - 1941	9	183	ΕΥΔΑ
8	**Ἀβύσσου,** ἀρδευτικὸς αὐλαξ	Π	1940 - 1941	2	14	ΕΥΔΑ
9	**Κάτω Ἁγόριανη**	Π Π	1932 1933 - 1941	1 9	1 187	ΓΜΥΕ ΕΥΔΑ
10	**Μαριολάτες,** Ἄνω Κεφαλόβρυσο	Π Π	1921 - 23, 1932 - 33 1933 - 1941	5 9	8 174	ΓΜΥΕ ΕΥΔΑ
11	**Μαριολάτες,** ἀρδευτικὸς αὐλαξ	Π	1933 - 36, 1939 - 41	7	32	ΕΥΔΑ
	II Ποταμὸς Κηφισὸς Βοιωτίας (Κατὰ ὑδρολογικὴν σειράν)					
12	**Φράγμα** (θέσις ἄγνωστος ἐπὶ τοῦ χάρτου)	Π	1932	1	3	ΓΜΥΕ
13	**Λιλαία,** σιδηροδρομικὸς σταθμὸς	Π	1933 - 1941	9	49	ΕΥΔΑ
14	**Λευκᾶς,** ἀνάντη ὁδογεφύρας, 6 ΧΜ Α. Δαδίου	Π	1931	1	2	ΜΠΟΥΤ
15	**Μπέλεσι,** γέφυρα, 5 ΧΜ ΒΑ Δαυλείας	Π	1931	1	2	ΜΠΟΥΤ
16	**Δαυλείας,** πηγαὶ	Π	1936 - 1937	2	8	ΕΥΔΑ
17	**Συμβολὴ Μεγάλης Περιφερικῆς Διώρυγος Κωπαΐδος**	Σ ΔΙΣ	1931 - 1943 1931 - 1940	13 10	— —	ΕΛΚ ΓΜΥΕ
	III Παραπόταμος Ἐρκύνης					
18	**Λεβάδεια**	Π	1924 - 1932	2	2	ΓΜΥΕ
	IY Παραπόταμος Φάλλαρος (Πόνζας)					
19	**Ἁγ. Γεωργίου,** συμβολὴ 2 κλάδων ἀνάντη χωρίου	Π	1924	1	1	ΓΜΥΕ
	Y Παραπόταμος Μέλας					
20	**Δόχι,** γέφυρα κατάντη ὑδροληψίας	Π Π	1932 - 1933 1934 - 1937	2 4	5 17	ΓΜΥΕ ΕΥΔΑ

Ἀρ. θέσεως	Ὀνομασία καὶ καθορισμὸς ὑδρομετρικῶν θέσεων	Εἶδος μετρήσεως	Ὑδρολογικὰ ἔτη		Ἀριθμὸς μετρήσεων	Ὑπηρεσία μετρήσεως
			Περίοδος	Ἀριθ.		
1	2	3	4	5	6	7
21	**Ἀρδευτικὴ Διῶρυξ Κωπαΐδος,** εἰς Σκριπποῦ ἢ Τσαμαλῆ, παρὰ τὰς πηγάς	Π Π	1932 - 1933 1934 - 1937	2 4	5 7	ΓΜΥΕ ΕΥΔΑ
	ΥΙ Λίμνη **Ὑλίκη** (Λίκερη)					
22	Λίμνη **Ὑλίκη**	ΣΑΚΕ Σ ΔΙΣ	1907 - 1930 1931 - 1942 1931 - 1940	24 12 10	48 — —	ΕΛΚ ΕΛΚ ΓΜΥΕ
	ΥΙΙ Λίμνη **Παραλίμνη**					
23	Λίμνη **Παραλίμνη**	ΣΑΚΕ Σ ΔΙΣ	1907 - 1930 1931 - 1943 1931 - 1940	12 13 10	20 — —	ΕΛΚ ΕΛΚ ΓΜΥΕ

Β. Παροχαί

Θέσις, ἡμερομηνία καὶ παροχὴ εἰς μ³/δλ.		Θέσις, ἡμερομηνία καὶ παροχὴ εἰς μ³/δλ.		Θέσις, ἡμερομηνία καὶ παροχὴ εἰς μ³/δλ.	
Ι Πηγαὶ Κηφισοῦ Βοιωτίας		12 - 2 - 1937	1.782	2 - 6	0.712
1. **Ἁγία Ἐλεοῦσα** (Πόρος)		13 - 2	2.287	9 - 6	2.082
ΓΜΥΕ)		30 - 3	0.333	17 - 6	0.871
22 - 9 - 1918	0.093	2 - 4	0.994	24 - 6	0.774
- 10 - 1919	0.244	12 - 6	0.190	5 - 7	1.740
13 - 9 - 1920	0.208	30 - 7	0.160	5 - 7	2.400
2 - 10 - 1921	0.445	15 - 9	0.107	12 - 7	1.550
8 - 10 - 1922	0.247	10 - 11	0.344	18 - 7	1.310
11 - 7 - 1932	0.345	7 - 12	3.396	24 - 7	1.200
25 - 8	0.066	9 12	1.688	1 - 8	0.760
25 - 8	0.218	20 - 12	1.170	8 - 8	0.730
3 - 10	0.196	17 - 1 - 1938	0.945	14 - 8	0.620
18 - 5 - 1933	0.620	20 - 3	0.966	22 - 8	0.570
(ΕΥΔΑ)		29 - 3	1.994	26 - 8	0.480
1 - 6 - 1933	0.593	13 - 5	2.563	1 - 9	0.450
(ΓΜΥΕ)		11 - 7	0.376	8 - 9	0.450
29 - 6 - 1933	0.350	24 - 8	0.320	15 - 9	0.430
(ΕΥΔΑ)		21 - 9	0.249	22 - 9	0.450
12 - 7 - 1933	0.229	14 - 11	0.246	29 - 9	0.520
6 - 9	0.172	21 - 11	0.251	6 - 10	0.450
10 - 10 α)	0.136	28 - 11	0.308	13 - 10	0.410
8 - 12	0.422	5 - 12	2.011	20 - 10	0.340
10 - 2 - 1934	0.788	13 - 12	1.276	27 - 10	0.320
2 - 4	2.042	20 - 12	1.361	2 - 11	0.320
29 - 6	0.182	28 - 12	2.376	9 - 11	0.390
28 - 8 α)	0.108	3 - 1 - 1939	0.898	16 - 11	0.310
29 - 11 α)	0.103	10 - 1	0.939	30 - 11	0.490
20 - 1 - 1935	0.771	16 - 1	1.074	10 - 11	0.690
19 - 2	0.756	23 - 1	1.541	17 - 11	1.150
28 - 3	3.264	25 - 1	1.508	20 - 11	0.580
30 - 3	2.979	30 - 1	1.357	28 - 11	5.250
27 - 5	0.482	6 - 2	0.906	13 - 1 - 1940	1.550
17 - 7	0.198	13 - 2	0.637	22 - 1	5.190
26 - 9	0.135	27 - 2	0.837	28 - 1	2.660
12 - 11	0.103	6 - 3	1.222	4 - 2	3.310
15 - 12	0.988	13 - 3	1.566	10 - 2	2.130
19 - 1 - 1936	0.456	20 - 3	1.011	17 - 2	2.410
13 - 3	0.338	27 - 3	2.457	24 - 2	1.310
8 - 5	1.636	4 - 4	2.076	2 - 3	1.730
10 - 7	0.275	11 - 4	2.740	9 - 3	1.980
11 - 9	0.138	17 - 4	2.992	16 - 3	2.510
16 - 9	0.158	4 - 4	3.203	23 - 3	1.700
20 - 11	7.540	2 - 5	1.744	30 - 3	3.310
19 - 12	0.694	9 - 5	1.496	6 - 4	2.310
		16 - 5	1.251	9 - 4	2.130
		22 - 5	0.926	19 - 4	1.940
		25 - 5	0.856	26 - 4	1.760

α) Κατ' ἐκτίμησιν

Θέσις, ἡμερομηνία, παροχὴ εἰς μ³/δλ.		Θέσις, ἡμερομηνία, παροχὴ εἰς μ³/δλ.		Θέσις, ἡμερομηνία, παροχὴ εἰς μ³/δλ.	
Ἁγία Ἐλεοῦσα (Πόρος)		3. **Ἀγόριανη, Ἄβυσσος, Κεφαλόβρυσο ἢ Κάτω Κεφαλόβρυσο**			
(ΕΥΔΑ)		(ΓΜΥΕ)		(ΕΥΔΑ)	
3 - 5 - 1940	2.480	13 - 9 - 1920	0.370	8 - 12 - 1933	0.130
11 - 5	2.060	2 - 10 - 1922	0.520	9 - 2 - 1934	0.130
18 - 5	4.660	2 - 10	0.340	11 - 4	0.280
25 - 5	1.900	25 - 8 - 1932 (α)	0.320	29 - 6	0.060
31 - 5	2.440	3 - 10	0.220	24 - 5 - 1935	0.160
9 - 6	0.760	18 - 5 - 1933	0.480	26 - 9	0.040
15 - 6	0.780	29 - 6 (δ)	0.260	14 - 3 - 1936	0.147
21 - 6	0.800			11 - 5	0.131
30 - 6	0.560	4. **Ἄνω Ἀγόριανη**, Μάνα ἢ Πλάτανος, ἢ Βρυσοῦλες		11 - 7	0.079
7 - 7	0.520	(ΓΜΥΕ)		12 - 9	0.077
14 - 7	0.410	13 - 9 - 1920	0.020	17 - 11	0.141
21 - 7	0.410	2 - 10 - 1921	0.040	21 - 12	0.109
27 - 7	0.410	(ΕΥΔΑ)		14 - 2 - 1937	0.228
3 - 8	0.400	8 - 12 - 1933	0.200	31 - 3	0.360
10 - 8	0.340	9 - 2 - 1934	0.240	11 - 6	0.231
17 - 8	0.330	11 - 4	0.890	30 - 7	0.100
24 - 8	0.320	24 - 5 - 1935	0.130	17 - 9	1.085
31 - 8	0.310	26 - 9	0.070	11 - 11	0.109
7 - 9	0.300	13 - 12	0.930	10 - 12	0.270
12 - 9	0.280	17 - 1 - 1936	0.050	18 - 1 - 1938	0.397
19 - 9	0.290	10 - 15	0.860	18 - 3	0.365
26 - 9	0.260	13 - 7	0.090	16 - 5	0.634
3 - 10	0.260	20 - 12	0.980	10 - 7	0.191
10 - 10	0.210	1 - 4 - 1937	0.280	22 - 8	0.110
17 - 10	0.270	14 - 9	0.110	15 - 11	0.070
24 - 10	0.270	12 - 11	0.250	27 - 1 - 1939	0.179
31 10	0.270	8 - 12	2.220	24 - 3	0.208
7 - 11	0.220	19 - 1 - 1938	0.830	28 - 5	0.232
14 - 11	0.210	19 - 3	0.620	28 - 8	0.084
21 - 11	0.210	15 - 5	1.490	9 - 11	0.092
28 - 11	0.250	9 - 7	0.170	22 - 12	0.054
5 - 12	0.260	23 - 8	0.120	9 - 1 - 1940	0.082
11 - 12	2.100	16 - 9	0.080	27 - 1	0.138
19 - 12	1.400	26 - 1 - 1939	0.610	9 - 2	0.224
26 - 12	2.270	23 - 3	0.950	26 - 3	0.217
4 - 1 - 1941	3.790	27 - 5	0.260	12 - 3	0.178
9 - 1	2.190	27 - 8	0.090	26 - 3	0.137
14 - 1	1.760	10 - 11	0.150	11 - 4	0.238
20 - 1	2.050	21 - 12	0.670	25 - 4	0.354
27 - 1	2.100	17 - 1 - 1940	0.770	29 - 6	0.121
3 - 2	2.120	31 - 1	0.600	13 - 9	0.046
10 - 2	2.200	8 - 2	1.100	14 - 1 - 1941	0.132
16 - 2	2.100	25 - 2	0.780	3 - 3	0.251
26 - 2	2.280	11 - 3	0.980	16 - 3	0.223
4 - 3	1.980	24 - 3	0.720	1 - 4	0.195
10 - 3	1.760	8 - 4	0.950	15 - 4	0.190
17 - 3	1.400	10 - 4	0.600	1 - 5	0.173
24 - 3	1.310	25 - 4	0.810	15 - 5	0.158
31 - 3	1.750	28 - 6	0.240	1 - 6	0.129
7 - 4	1.750	13 - 9	0.050	14 - 6	0.060
13 - 4	1.730	15 - 1 - 1941	1.000	19 - 6	0.066
22 - 4	1.700	1 - 3	0.510	1 - 7	0.060
28 - 4	1.540	15 - 3	0.440	15 - 7	0.067
5 - 5	1.020	2 - 4	0.380	1 - 8	0.046
13 - 5	0.790	16 - 4	0.350	16 - 8	0.034
19 - 5	0.790	2 - 5	0.300		
27 - 5	0.870	16 - 5	0.250	6. **Γκατοίνου, Κάτω Σουβάλα**	
3 - 6	0.800	2 - 6	0.200	(ἐκ μελέτης)	
10 - 6	0.770	18 - 6	0.080	2 - 10 - 1899	0.120
20 - 6	0.490	2 - 7	0.070	(ΓΜΥΕ)	
27 - 6	0.430	16 - 7	0.070	22 - 9 - 1918	0.010
4 - 7	0.390	2 - 8	0.050	13 - 9 - 1920	0.006
11 - 7	0.380	17 - 8	0.050	2 - 7 - 1932	0.035
18 - 7	0.370			25 - 8	0.043
25 - 7	0.330	5. **Ἄνω Σουβάλα**		3 - 10	0.025
31 - 7	0.330	(ΓΜΥΕ)		18 - 5 - 1933	0.052
8 - 8	0.370	11 - 10 - 1899	0.040	29 - 6 - 1933	0.025
14 - 8	0.360	22 - 9 - 1918	0.059	(ΕΥΔΑ)	
		- 10 - 1919	0.074	1 - 6 - 1933	0.024
2. **Ἁγίου Κωνσταντίνου**		13 - 9 - 1920 (γ)	0.044	13 - 7	0.016
(ΓΜΥΕ)		2 - 10 - 1921	0.041	6 - 9	0.010
11 - 7 - 1932	0.060	8 - 10 - 1922 Πλάτανος	0.042	10 - 10	0.008
				8 - 12	0.017
				10 - 2 - 1934	0.058
				11 - 4	0.182
				29 - 4	0.016

α) Κεφαλόβρυσο. β) Κάτω Κεφαλόβρυσο. γ) Δι' ἐκχειλιστοῦ.

Θέσις, ἡμερομηνία καὶ παροχὴ εἰς μ³/δλ.		Θέσις, ἡμερομηνία καὶ παροχὴ εἰς μ³/δλ.		Θέσις, ἡμερομηνία καὶ παροχὴ εἰς μ³/δλ.	
Γκατσίνου, Κάτω Σουβάλα (ΕΥΔΑ)		29 - 9	0.042	13 - 4	0.305
28 - 8 - 1934	0.010	6 - 10	0.040	22 - 4	0.300
29 - 11	0.005	13 - 10	0.021	28 - 4	0.290
21 - 2 - 1935	0.195	20 - 10	0.021	5 - 5	0.086
29 - 3	1.152	27 - 10	0.021	13 - 5	0.059
31 - 3	0.970	2 - 11	0 021	19 - 5	0.051
24 - 5	0.034	11 - 11	0.021	27 - 5	0.039
17 - 7	0.016	16 - 11	0.021	3 - 6	0.040
26 - 9	0.002	23 - 11	0.021	10 - 6	0.036
12 - 11	0.001	30 - 11	0.038	20 - 6	0.076
13 - 12	0.331	10 - 12	0.038	27 - 6	0.034
15 - 12	0.885	17 - 12	0.092	4 - 7	0.030
19 - 1 - 1936	0.049	22 - 12	0.076	11 - 7	0.027
13 - 3	0.034	28 - 12	1.763		
8 - 5	0.176	13 - 1 - 1940	0.457	7. Γκατσίνου καὶ Ἀθύσσου (ΕΥΔΑ)	
10 - 7	0.010	21 - 1	1.985		
11 - 9	0.003	28 - 1	1.276	1 - 6 - 1933	0.113
16 - 11	0.001	4 - 2	1.383	13 - 7	0.082
19 - 12	0.088	10 - 2	0.761	7 - 9	0.079
13 - 2 - 1937	0.373	17 - 2	0.775	11 - 10	0.063
2 - 4	0.028	24 - 2	0.302	8 - 12	0.152
12 - 6	0.010	2 - 3	0.351	10 - 2 - 1934	0.280
15 - 9	0.005	9 - 3	0.391	11 - 4	0.412
10 - 11	0.042	16 - 3	0.334	29 - 6	0.043
9 - 12	0.613	23 - 3	0.388	28 - 8	0.084
20 - 1 - 1938	0.066	30 - 3	0.979	29 - 9	0.136
20 - 3	0.105	6 - 4	0.332	19 - 1 - 1935	0.415
11 - 7	0.080	9 - 4	0.842	21 - 2	0.266
24 - 8	0.030	19 - 4	0.386	29 - 3	1.418
21 - 9	0.036	24 - 4	0.324	24 - 5	0.120
14 - 11	0.010	3 - 5	0.280	17 - 7	0.047
5 - 12	0.133	11 - 5	0.255	26 - 9	0.029
13 - 12	0.209	18 - 5	2.089	12 - 11	0.057
20 - 12	0.202	25 - 5	0.339	13 - 11	0.051
28 - 12	0.261	31 - 5	0.314	13 - 12	0.472
3 - 1 - 1939	0.154	9 - 6	0.163	19 - 1 - 1936	0 136
10 - 1	0.362	15 - 6	0 115	13 - 3	0.088
16 - 1	0.265	21 - 6	0.112	8 - 5	0.290
23 - 1	0.238	30 - 6	0.060	10 - 7	0.069
25 - 1	0.390	7 - 7	0.087	11 - 9	0.039
30 - 1	0.319	14 - 7	0.073	16 - 11	0.070
6 - 2	0.134	21 - 7	0.067	19 - 12	0.197
13 - 2	0.072	27 - 7	0.041	13 - 2 - 1937	0.529
20 - 2	0.080	3 - 8	0.040	2 - 4	0.070
27 - 2	0.120	10 - 8	0.042	12 - 6	0.072
6 - 3	0.203	17 - 8	0.042	30 - 7	0.054
13 - 3	0.472	24 - 8	0.041	15 - 9	0.038
20 - 3	0.256	31 - 8	0.040	10 - 11	0.134
22 - 3	0.327	7 - 11	0.033	9 - 12	0.765
27 - 3	1.487	12 - 11	0.028	20 - 12	0.241
4 - 4	0.824	19 - 11	0.025	20 - [illegible] - 1938	0.226
11 - 4	0.927	26 - 11	0.025	20 - 3	0.282
17 - 4	0.505	3 - 10	0.039	14 - 5	0.556
24 - 4	0.447	10 - 10	0.028	11 - 7	0.192
2 - 5	0.218	17 - 10	0.026	24 - 8	0.086
9 - 5	0.091	24 - 10	0.026	21 - 9	0.118
16 - 5 - 1939	0.080	31 - 10	0.024	14 - 11	0.107
22 - 5	0.069	7 - 11	0.024	21 - 11	0.086
25 - 5	0.075	14 - 11	0.018	28 - 11	0.074
2 - 6	0.061	21 11	0.026	5 - 12	0.348
9 - 6	0.204	28 - 11	0.025	13 - 12	0.419
17 - 6	0 061	5 - 12	0.026	20 - 12	0.428
24 6	0.059	11 - 12	0.337	28 - 12	0.698
5 - 7	0.658	19 - 12	0.177	3 - 1 - 1939	0.289
6 - 7	0.601	26 - 12	1.586	10 - 1	0.438
12 - 7	0.292	4 - 1 - 1941	1.461	16 - 1	0.384
18 - 7	0.237	9 - 1	1.941	23 - 1	0.370
24 - 7	0.198	14 - 1	1.030	25 - 1	0.600
1 - 8	0.077	20 - 1	0.339	30 - 1	0.447
8 - 8	0.075	27 - 1	0.543	6 - 2	0.317
14 - 8	0.061	3 - 2	0.853	13 - 2	0.243
22 - 8	0.055	10 - 2	0.766	20 - 2	0.232
27 - 8	0.051	16 - 2	0.452	27 - 2	0.274
1 - 9	0.048	26 - 2	0.834	6 - 3	0.420
8 - 9	0.044	4 - 3	0.405	13 - 3	0.651
15 - 9	0.044	10 - 3	0.411	20 - 3	0.356
22 - 9	0.042	17 - 3	0.324	22 - 3	2.095
		24 - 3	0.309	27 - 3	1.490
		31 - 3	0.321	4 - 4	1.004
		7 - 4	0.285	11 - 4	1.027

Θέσις, ήμερομηνία, παροχή είς μ³/δλ.	
Γκατσίνου καί Άβύσσου (ΕΥΔΑ)	
17 - 4 - 1939	0.591
24 - 4	0.548
2 - 5	0.274
9 - 5	0.096
16 - 5	0.137
22 - 5	0.280
25 - 5	0.152
2 - 6	0.160
9 - 6	0.279
17 - 6	0.243
5 - 7	0.417
18 - 7	0.363
29 - 7	0.082
1 - 8	0.079
8 - 8	0.072
14 - 8	0.132
22 - 8	0.131
27 - 8	0.172
1 - 9	0.113
8 - 9	0.105
15 - 9	0.108
22 - 9	0.073
29 - 9	0.115
6 - 10	0.128
13 - 10	0.139
20 - 10	0.127
27 - 10	0.127
2 - 11	0.114
11 - 11	0.157
16 - 11	0.101
23 - 11	0.109
30 - 11	0.142
10 - 12	0.185
17 - 12	0.263
22 - 12	0.212
28 - 12	2.068
13 - 1 - 1940	0.655
22 - 1	2.686
28 - 1	1.402
4 - 2	1.652
10 - 2	1.002
17 - 2	0.984
24 - 2	0.457
2 - 3	0.524
9 - 3	0.542
16 - 3	0.440
23 - 3	0.526
30 - 3	1.049
6 - 4	0.570
9 - 4	0.831
19 - 4	0.944
26 - 4	0.481
3 - 5	0.422
11 - 5	0.410
18 - 5	2.757
25 - 5	0.800
31 - 5	0.380
9 - 6	0.347
15 - 6	0.233
21 - 6	0.230
30 - 6	0.198
7 - 7	0 182
14 - 7	0.177
21 - 7	0.139
27 - 7	0.086
3 - 8	0.084
10 - 8	0.082
17 - 8	0.075
24 - 8	0.071
31 - 8	0.070
7 - 9	0.081
12 - 9	0.083
19 - 9	0.078
26 - 9	0.079
3 - 10	0.077
10 - 10	0.081
17 - 10	0.109
24 - 10	0.106
31 - 10	0.104
7 - 11	0.094
14 - 11	0.095
21 - 11	0.089
28 - 11	0.082
5 - 12	0.097
11 - 12	0.497
19 - 12	0.420
26 - 12	2.438
4 - 1 - 1941	2.194
9 - 1	0.658
14 - 1	1.053
20 - 1	1.058
27 - 1	1.360
3 - 2	1.014
10 - 2	0.962
16 - 2	0.874
26 - 2	1.113
4 - 3	0.757
10 - 3	0.548
17 - 3	0.400
24 - 3	0.385
31 - 3	0.399
7 - 4	0.346
13 - 4	0.371
22 - 4	0.381
28 - 4	0.329
5 - 5	0.138
13 - 5	0.134
19 - 5	0.126
27 - 5	0.156
3 - 6	0.136
10 - 6	0.134
20 - 6	0.115
4 - 7	0.148
11 - 7	0.141
18 - 7	0.078
25 - 7	0.082
31 - 7	0.069
8 - 8	0.058
14 8	0.058
8. Άβύσσου, άρδευτικός αύλαξ (ΕΥΔΑ)	
17 - 8 - 1940	0.039
24 - 8	0.036
31 - 8	0.036
7 - 9	0.024
12 - 9	0.025
19 - 9	0.020
26 - 9	0.020
3 - 10	0.016
10 - 10	0.012
18 - 7 - 1941	0.015
25 - 7	0.015
31 - 7	0.020
8 - 8	0.030
14 - 8	0.015
9. Κάτω Άγόριανη (ΓΜΥΕ)	
2 - 7 - 1932	0.353
(ΕΥΔΑ)	
1 - 4 1933	0.455
12 - 7	0.338
6 - 9	0.264
10 - 10	0.267
8 - 12	0.521
10 - 2 - 1934	0.902
11 - 4	0.706
29 - 4	0.324
28 - 8	0.289
29 - 9	0.217
19 - 1 - 1935	0.897
21 - 2	0.909
29 - 3	0.967
31 - 3	0.886
24 - 5	0.494
17 - 7	0.257
26 - 9	0.186
12 - 11	0.161
13 - 12	0.602
19 - 1 - 1936	0.541
13 - 3	0.329
8 - 5	0.847
9 - 5	0.716
10 - 7	0.348
11 - 9	0.260
16 - 11	0.242
20 - 11	0.776
19 - 12	0.500
13 - 2 - 1937	0.900
2 - 4	0.343
12 - 6	0.226
30 - 7	0.119
15 - 9	0.208
10 - 11	0.417
9 - 12	0.873
20 - 12	0.438
20 - 1 - 1938	0.655
20 - 3	0.818
14 - 5	0.650
11 - 7	0.349
24 - 8	0.236
21 - 9	0.221
14 - 11	0.224
21 - 11	0.224
28 - 11	0.209
5 - 12	0.634
13 - 12	0.705
20 - 12	0.856
3 - 1 - 1939	0.434
10 - 1	0.681
16 - 1	0.709
23 - 1	0.727
25 - 1	0.883
30 - 1	0.753
6 2	0.672
13 - 2	0.551
20 - 2	0.578
27 - 2	0.605
6 - 3	0.765
13 - 3	0.684
20 - 3	0.620
22 - 3	0.634
27 - 3	0.662
4 - 4	0.735
11 - 4	0.647
17 - 4	0.634
24 - 4	0.663
2 - 5	0.690
9 - 5	0.650
16 - 5	0.706
22 - 5	0.741
26 - 5	0.638
2 - 6	0.576
9 - 6	0.655
17 - 6	0.634
24 - 6	0.571
5 - 7	1.182
9 - 7	0.914
12 - 7	0.888
18 - 7	0.932
24 - 7	0.617
1 - 8	0.537
8 - 8	0.504
14 - 8	0.497
22 - 8	0.450
1 - 9	0.401
8 - 9	0.345
15 - 9	0.319
22 - 9	0.256
29 - 9	0.251
6 - 10	0.226
13 - 10	0.423
20 - 10	0.357
27 - 10	0.353
2 - 11	0.313
11 - 11	0.342

Θέσις, ἡμερομηνία καὶ παροχὴ εἰς μ³/δλ.		Θέσις, ἡμερομηνία καὶ παροχὴ εἰς μ³/δλ.		Θέσις, ἡμερομηνία καὶ παροχὴ εἰς μ³/δλ.	
Κάτω Ἀγόριανη (ΕΥΔΑ)		13 - 5	0.546	6 - 2	0.442
16 - 11 - 1939	0.306	19 - 5	0.519	13 - 2	0.316
23 - 11	0.300	27 - 5	0.555	20 - 2	0.292
30 - 11	0.285	3 - 6	0.545	27 - 2	0.374
10 - 12	0.540	10 - 6	0.535	6 - 3	0.555
17 - 12	0.652	20 - 6	0.397	13 - 3	0.597
22 - 12	0.688	27 - 6	0.369	20 - 3	0.437
28 - 12	1.113	4 - 7	0.384	22 - 3	0.705
13 - 1 - 1940	0.821	11 - 7	0.353	27 - 3	0.917
22 - 1	1.100	18 - 7	0.382	4 - 4	0.675
28 - 1	0.887	25 - 7	0.394	11 - 4	0.653
4 - 2	0.970	31 - 7	0.386	17 - 4	0.526
10 - 2	0.878	8 - 8	0.418	24 - 4	0.563
17 - 2	0.842	14 - 8	0.397	2 - 5	0.482
24 - 2	0.777	10. Μαριολάτες, Ἄνω Κεφαλόβρυσο (ΓΜΥΕ)		9 - 5	0.166
2 - 3	0.850	13 - 9 - 1920	0.035	16 - 5	0.162
9 - 3	0.849	2 - 10 - 1921	0.155	22 - 5	0.361
16 - 3	0.877	8 - 10 - 1922	0.035	25 - 5	0.127
23 - 3	0.911	11 - 7 - 1932	0.038	2 - 6	0.374
30 - 3	0.710	25 - 8	0.110	9 - 6	0.288
6 - 4	0.957	3 - 10	0.042	17 - 6	0.251
9 - 4	0.783	18 - 5 - 1933	0.254	24 - 6	0.243
19 - 4	0.731	(ΕΥΔΑ)		5 - 7	0.733
26 - 4	0.834	1 - 6 - 1933	0.156	9 - 7	0.590
3 - 5	0.832	(ΓΜΥΕ)		12 - 7	0.444
11 - 5	0.845	29 - 6 - 1933	0.163	18 - 7	0.340
18 - 5	0.856	12 - 7	0.038	24 - 7	0.137
25 - 5	0.893	6 - 9	0.010	1 - 8	0.149
31 - 5	0.641	10 - 10	0.010	8 - 8	0.135
9 - 6	0.620	8 - 12	0.326	14 - 8	0.125
15 - 6	0.576	10 - 2 - 1934	0.563	22 - 8	0.117
21 - 6	0.557	11 - 4	0.630	1 - 9	0.115
30 - 6	0.628	29 - 6	0.250	8 - 9	0.100
7 - 7	0.446	28 - 8	0.010	15 - 9	0.098
14 - 7	0.421	29 - 12	0.010	22 - 9	0.092
21 - 7	0.410	19 - 1 - 1935	0.557	29 - 9	0.226
27 - 7	0.411	21 - 2	0.740	6 - 10	0.126
3 - 8	0.392	30 - 3	0.731	13 - 10	0.087
10 - 8	0.405	24 - 5	0.214	20 - 10	0.072
17 - 8	0.381	17 - 7	0.020	27 - 10	0.071
24 - 8	0.353	26 - 9	0.018	2 - 11	0.077
31 - 8	0.341	12 - 11	0.010	12 - 11	0.098
7 - 9	0.343	13 - 12	0.348	16 - 11	0.137
12 - 9	0.308	19 - 1 - 1936	0.347	23 - 11	0.134
19 - 9	0 330	13 - 3	0.382	30 - 11	0.120
26 - 9	0.342	9 - 5	0.453	10 - 12	0.209
3 - 10	0.339	10 - 7	0.075	17 - 12	0.390
10 - 10	0.314	11 - 9	0.048	21 - 12	0.485
17 - 10	0.305	16 - 11	0.084	28 - 12	0.755
24 - 10	0.277	20 - 11	0.382	13 - 1 - 1940	0.650
31 - 10	0.363	19 - 12	0.364	22 - 1	1.277
7 - 11	0.316	12 - 2 - 1937	0.458	28 - 1	0.880
14 - 11	0.286	2 - 4	0.345	4 - 2	0.820
21 - 11	0.250	12 - 6	0.084	10 - 2	0.786
28 - 11	0.250	30 - 7	0.050	17 - 2	0.702
5 - 12	0.267	15 - 9	0.015	24 - 2	0.616
11 - 12	1.037	10 - 11	0.196	2 - 3	0.607
19 - 12	0.307	9 - 12	0.558	9 - 3	0.599
26 - 12	1.054	20 - 12	0.449	16 - 3	0.650
4 - 1	0.967	20 - 1 - 1938	0.522	23 - 3	0.599
9 - 1	1.059	20 - 3	0.527	30 - 3	0.660
14 - 1	0.930	14 - 5	0.608	6 - 4	0.651
20 - 1	0.928	11 - 7	0.085	9 - 4	0.607
27 - 1	0.949	24 - 8	0.120	19 - 4	0.609
3 - 2	0.903	29 - 9	0.070	26 - 4	0.648
10 - 2	0.900	14 - 11	0.050	3 - 5	1.266
16 - 2	0.863	21 - 11	0.050	11 - 5	0.279
26 - 2	0.948	28 - 11	0.055	18 - 5	0.708
4 - 3	0.828	5 - 12	0.330	25 - 5	0.652
10 - 3	0.838	13 - 12	0.370	31 - 5	0.442
17 - 3	0.725	20 - 12	0.444	9 - 6	0.419
24 - 3	0.700	28 - 12	0.485	15 - 6	0.391
31 - 3	0.695	3 - 1 - 1939	0.397	21 - 6	0.214
7 - 4	0.648	10 - 1	0.577	30 - 6	0.123
13 - 4	0.677	16 - 1	0.451	7 - 7	0.086
22 - 4	0.703	23 - 1	0.416	14 - 7	0.076
28 - 4	0.639	25 - 1	0.505	21 - 7	0.075
5 - 5	0.561	30 - 1	0.480	27 - 7	0.038
				3 - 8	0.029
				10 - 8	0.100

Θέσις, ἡμερομηνία καὶ παροχὴ εἰς μ³/δλ.	
17 - 8 - 1940	0.037
24 - 8	0.091
31 - 8	0.089
7 - 9	0.026
12 - 9	0.021
19 - 9	0.024
26 - 9	0.024
3 - 10	0.054
10 - 10	0.034
17 - 10	0.042
24 - 10	0.047
31 - 10	0.045
7 - 11	0.047
14 - 11	0.045
21 - 11	0.045
28 - 11	0.103
5 - 12	0.109
11 - 12	0.567
19 - 12	0.482
26 - 12	0.916
4 - 1 - 1941	0.839
9 - 1	0.535
16 - 1	0.866
20 - 1	0.728
27 - 1	0.697
3 - 2	0.638
10 - 2	0.719
16 - 2	0.640
26 - 2	0.547
4 - 3	0.556
10 - 3	0.557
17 - 3	0.510
24 - 3	0.500
31 - 3	0.531
7 - 4	0.359
13 - 4	0.329
24 - 4	0.354
28 - 4	0.308
5 - 5	0.244
13 - 5	0.220
19 - 5	0.161

11. **Μαριολάτες,** ἀρδευτικὸς αὐλαξ
(ΕΥΔΑ)

12 - 7 - 1933	0.046
6 - 9	0.018
10 - 10	0.002
29 - 6 - 1934	0.077
28 - 8	0.010
24 - 5 - 1935	0.035
17 - 7	0.051
26 - 9	0.003
9 - 5 - 1939	0.096
16 - 5	0.070
2 - 6 - 1940	0.038
14 - 7	0.082
21 - 7	0.084
27 - 7	0.069
3 - 8	0.072
10 - 8	0.082
17 - 8	0.069
24 - 8	0.069
31 - 8	0.065
12 - 9	0.062
19 - 9	0.049
26 - 9	0.049
3 - 10	0.040
10 - 10	0.040
17 - 10	0.038
27 - 5 - 1941	0.123
3 - 6	0.120
10 - 6	0.116
21 - 6	0.110
27 - 6	0.097
4 - 7	0.084
11 - 7	0.079

II Ποταμὸς Κηφισὸς Βοιωτίας

(Κατὰ ὑδρολογικὴν σειρὰν)

12. **Φράγμα** (θέσις ἄγνωστος ἐπὶ τοῦ χάρτου)
(ΓΜΥΕ)

2 - 10 - 1931	0.036
20 - 10	0.044
16 - 11	0.039

13. **Λιλαία,** σιδηροδρομικὸς σταθμὸς
(ΕΥΔΑ)

12 - 7 - 1933	0.340
6 - 9 (α)	0.210
10 - 10	0.390
8 - 12	6.010
9 - 2 - 1934	9.120
12 - 2	5.690
11 - 4	6.710
29 - 6	0.220
28 - 8	0.230
29 - 11	0.557
20 - 2 - 1935	6.683
1 - 4	9.862
27 - 5	0.965
4 - 7	0.226
18 - 7	0.212
26 - 9	0.208
12 - 11	0.376
15 - 12	10.812
18 - 1 - 1936	2.194
14 - 3	1.713
9 - 5	7.246
11 - 7	0.361
12 - 9	0.205
18 - 11	0.633
21 - 12	5.172
13 - 2 - 1937	10.359
31 - 3	0.986
14 - 6	0.506
30 - 7	0.102
15 - 9	0.200
13 - 11	3.817
11 - 12	7.040
20 - 1 - 1938	7.000
21 - 3	5.952
17 - 5	5.950
11 - 7	0.990
30 - 1 - 1939	4.989
22 - 3	18.468
28 - 5	17.850
6 - 7	5.046
25 - 8	0.763
11 - 9	1.339
1 - 12	1.350
10 - 11 - 1940	8.771
11 - 4	6.701
30 - 6	1.637
15 - 9	0.461
15 - 1 - 1941	8.862
21 - 6	0.595

14. **Λευκᾶς,** ἀνάντη ὀδογεφύρας, 6 ΧΜ Α Δαδίου
(ΜΠΟΥΤ)

30 - 12 - 1930	13.740
14 - 1 - 1931	107.500

15. **Μπέλεσι,** γέφυρα, 5 ΧΜ ΒΑ Δαυλείας
(ΜΠΟΥΤ)

30 - 12 - 1930	10.570
5 - 1 - 1931	18.840

16. **Δαυλείας, πηγαί**
(ΕΥΔΑ)

17 - 12 - 1935	0.040
20 - 1 - 1936	0.070
15 - 3	0.120
12 - 5	0.190
14 - 7	0.070
14 - 9	0.060
3 - 4 - 1937	0.190
2 - 8	0.080

III Παραπόταμος Ἐρκύνης

18. **Λεβάδεια**
(ΓΜΥΕ)

27 - 6 - 1924	0.564
9 - 7 - 1932	1.200

IV Παραπόταμος Φάλλαρος
(Πόντζας)

19. **Ἁγ. Γεωργίου,** συμβολὴ 2 κλάδων ἀνάντη χωρίου
(ΓΜΥΕ)

1 - 7 - 1924	0.240

V Παραπόταμος Μέλας

20. **Δόχι,** γέφυρα κατάντη ὑδροληψίας
(ΓΜΥΕ)

10 - 7 - 1932	1.410
26 - 8	2.100
1 - 10	4.530
15 - 5 - 1935	3.200
27 - 6 - 1933	1.860

Δόχι, παρὰ τὰς πηγὰς
(ΕΥΔΑ)

10 - 10 - 1933	0·660
12 - 12	2·100
13 - 2 - 1934	4·100
11 - 4	1·230
29 - 6	1·060
2 - 10	2·720
1 - 12	1·140
19 - 2 - 1935	2·250
28 - 3	1·550
24 - 5	1·560
30 - 6	1·060
17 - 7	0·420
1 - 10	2·410
17 - 1 - 1936	2·610
10 - 7	0·780
3 - 4 - 1937	2·860
2 - 8	0·440

21. **Ἀρδευτικὴ Διῶρυξ Κωπαΐδος,** εἰς Σκριμποῦ ἢ Τσαμαλῆ, παρὰ τὰς πηγὰς
(ΓΜΥΕ)

10 - 7 - 1932	2.930
εἰς Τσαμαλῆ	
26 - 8 - 1932	2.020
1 - 10	0.540
15 - 5 - 1933	2.040
27 - 6	2.080
παρὰ τὰς πηγὰς	
(ΕΥΔΑ)	
10 - 10 - 1933	3.070
12 - 10	1.320

α) Μεγάλη ποσότης ὕδατος ἐχρησιμοποιεῖτο δι' ἄρδευσιν ἀνάντη τῆς θέσεως μετρήσεως.

Θέσις, ἡμερομηνία καὶ παροχὴ εἰς μ³/δλ.		Θέσις, ἡμερομηνία καὶ παροχὴ εἰς μ³/δλ.		Θέσις, ἡμερομηνία καὶ παροχὴ εἰς μ³/δλ.	
13 - 2 - 1934 (α)	0.050	19 - 2 - 1935	1.880	1 - 10	0.160
11 - 4	2.680	28 - 3	2.330	17 - 1 - 1936	0.200
29 - 6	2.230	24 - 5	0.860	10 - 7	1.890
18 - 9	0.690	4 - 7	2.230	3 - 4 - 1937	0.150
1 - 12	2.140	17 - 7	2.820	30 - 7	2.420

α) Ἠλαττωμένη μεγάλως λόγῳ ἀρδεύσεων.

Γ. Στάθμαι

Λεκάνη Κηφισοῦ Βοιωτίας — **17. Συμβολή Μεγ. Περιφερ. Διώρυγος Κωπαΐδος**

Ποταμός Κηφισός Βοιωτίας — 1930 - 1931 (ΕΛΚ) Ὑψόμ. «0» πήχεως: —

Ἡμερ.	IX	X	XI	XII	I	II	III	IV	V	VI	VII	VIII
1					102.17	102.22	102.67	102.57	102.87	102.47 [1]	102.87 [1]	102.92 [1]
2					102.17	102.42	102.57	102.67	102.12	102.42	102.87	102.92
3					102.37	102.67	102.57	102.57	102.12	102.37	102.87	102.92
4					102.32	102.52	102.62	102.82	102.12	102.32	102.87	102.92
5					102.32	102.62	102.57	102.72	102.12	102.37	102.92	102.92
6					102.32	102.57	102.47	102.77	102.12	102.37	102.97	102.97
7					102.22	102.52	102.57	102.87	102.12	102.32	102.97	102.92
8					102.12	103.32	102.52	102.87	102.87	102.35	102.92	102.92
9					102.12	103.47	102.57	102.92	102.77	102.37	102.92	102.92
10					102.12	103.22	102.57	103.72	102.77	102.52	102.92	102.92
11					102.37	103.07	102.67	103.82	102.77	102.47	102.92	102.92
12					102.47	102.92	102.62	103.62	102.82	102.67	102.92	102.92
13					102.67	102.77	102.62	103.42	102.97	102.62	103.04	102.92
14					103.17	102.77	102.62	103.22	102.02	102.67	103.02	102.92
15					103.77	102.62	102.62	103.07	102.97	102.62	103.02	102.92
16					103.37	102.77	102.62	102.97	102.92	102.57	103.02	102.92
17					103.07	103.37	102.62	102.92	102.82	—	103.02	102.92
18					102.77	103.37	102.62	102.87	102.67	102.72	103.02	102.87
19					102.62	103.22	102.62	102.80	102.62	102.67	103.02	102.87
20					102.52	102.92	102.62	102.77	102.87	102.67	102.97	102.92
21					102.42	102.97	102.55	102.72	102.67	—	102.97	102.87
22					102.37	102.72	102.47	102.67	102.67	102.82	102.97	102.87
23					102.21	102.77	102.47	102.62	102.87	102.87	102.97	102.87
24					102.12	102.82	102.42	102.59	102.82	102.87	102.97	102.87
25					102.12	102.97	102.37	102.52	102.82	102.82	102.97	102.87
26					102.12	102.8'	102.37	102.52	102.87	102.82	102.97	102.87
27					102.12	102.82	102.47	102.52	102.42	102.82	102.97	102.82
28					102.32	102 77	102.67	102.47	102.52	102.82	102.97	102.87
29					102.42		102.62	102.42	102.57	102.87	103.97	102.87
30					102.32		102.62	102.37	102.57	102.82	102.92	102.92
31					102.22		102.62		102.55			102.92

1) Στάθμαι ἐπηρεασμέναι ἐκ τῶν ἀρδευτικῶν παροχετεύσεων.

Λεκάνη Κηφισοῦ Βοιωτίας
Ποταμός Κηφισός Βοιωτίας

17. Συμβολή Μεγ. Περιφερ. Διώρυγος Κωπαΐδος

1931 - 1932 (ΕΛΚ) Ὑψόμ. «0» πήχεως: —

Ἡμερ.	IX	X	XI	XII	I	II	III	IV	V	VI	VII	VIII
1	102.92 [1]	102.37	102.12	102.52	103.32	102.12	102.52	103.02	102.92 [1]	102.82 [1]	102.87 [1]	102.97 [1]
2	102.92	102.37	102.12	102.25	103.12	102.12	102.57	102.92	102.92	102.82	102.87	102.97
3	102.92	102.37	102.32	102.37	102.47	102.12	102.52	102.82	102.82	102.77	102.87	102.97
4	102.92	102.37	102.32	102.17	103.07	102.12	102.62	102.72	102.82	102.82	102.87	102.97
5	102.87	102.37	102.32	102.12	103.92	102.12	102.77	102.72	102.72	102.77	102.87	102.97
6	102.92	102.37	102.32	102.12	102.72	102.12	102.82	102.72	102.67	102.77	102.87	102.97
7	102.87	102.37	102.32	102.12	102.62	102.12	102.92	102.72	102.62	102.77	102.87	102.97
8	102.87	102.32	102.32	102.12	102.42	102.12	103.47	102.72	102.67	102.72	102.82	102.92
9	102.72	102.32	102.32	102.12	102.32	102.12	103.77	102.72	102.92	102.72	102.82	102.92
10	102.72	102.32	102.32	102.12	102.12	102.12	103.67	102.67	102.92	102.72	102.87	102.92
11	102.72	102.32	102.32	102.12	102.12	102.12	103.37	102.62	102.92	102.72	102.82	102.92
12	102.72	102.32	102.32	102.12	102.12	102.12	103.17	102.47	102.92	102.72	102.82	102.97
13	102.72	102.57	102.32	102.47	102.12	102.12	103.07	102.27	102.92	102.72	103.02	102.97
14	102.72	102.37	102.32	102.52	102.12	102.12	102.97	102.22	102.92	102.72	102.97	102.97
15	102.72	102.37	102.32	102.62	102.12	102.12	102.92	102.17	102.92	102.72	102.97	102.97
16	102.72	102.37	102.32	102.62	102.12	102.12	102.87	102.12	102.92	102.87	102.97	102.97
17	102.72	102.37	102.32	102.42	102.12	102.12	102.82	102.12	102.92	102.87	102.97	102.97
18	102.72	102.37	102.32	102.37	102.12	102.12	102.77	102.12	102.92	102.87	102.97	102.92
19	102.72	102.37	102.32	102.47	102.12	102.52	102.72	102.12	102.92	102.87	102.97	102.92
20	102.72	102.12	102.32	102.52	102.12	102.62	102.67	102.12	102.92	102.92	102.97	102.92
21	102.72	102.12	102.32	102.62	102.12	102.52	102.67	102.12	102.92	102.92	102.97	102.92
22	102.32	102.12	102.32	102.77	102.12	102.57	102.77	102.12	102.87	102.92	102.92	102.92
23	102.37	102.12	102.32	102.87	102.12	102.57	102.87	102.12	102.82	102.92	102.92	102.92
24	102.37	102.12	102.37	102.72	102.12	102.27	102.97	102.12	102.82	102.92	102.92	102.92
25	102.37	102.12	102.32	102.57	102.12	102.32	103.07	102.12	102.82	102.92	102.97	102.92
26	102.37	102.12	102.32	102.42	102.12	102.57	103.12	102.12	102.82	102.92	102.97	102.92
27	102.37	102.12	102.32	102.27	102.12	102.62	103.02	102.12	102.82	102.87	102.97	102.92
28	102.37	102.12	102.32	102.12	102.12	102.67	103.92	102.12	102.82	102.87	102.97	102.92
29	102.37	102.12	102.32	102.12	102.12	102.62	103.02	102.12	102.82	102.87	102.97	102.92
30	102.37	102.12	102.32	102.42	102.12	•	103.02	102.12	102.82	102.87	102.97	102.97
31		102.12		103.22	102.12		103.02	102.92	102.82		102.97	103.01

1) Στάθμαι ἐπηρεασμέναι ἐκ τῶν ἀρδευτικῶν παροχετεύσεων.

Λεκάνη Κηφισοῦ Βοιωτίας
Ποταμός Κηφισός Βοιωτίας

17. Συμβολή Μεγ. Περιφερ. Διώρυγος Κωπαΐδος

1932 - 1933 (ΕΛΚ) Ὑψόμ. «0» πήχεως: —

Ἡμερ.	IX	X	XI	XII	I	II	III	IV	V	VI	VII	VIII
1	102.92 [1]	102.22	102.22	102.12	102.12	102.22	102.52	102.22	102.57 [1]	102.29 [1]	102.72 [1]	102.67 [1]
2	102.92	102.22	102.22	102.12	102.12	102.27	102.42	102.22	102.52	102.92	102.72	102.77
3	102.92	102.22	102.22	102.12	102.12	102.27	102.42	102.22	102.92	102.92	102.72	102.77
4	102.92	102.22	102.22	102.12	102.12	102.22	102.22	102.22	102.97	102.92	102.72	102.67
5	102.87	102.22	102.22	102.12	102.12	102.22	102.22	102.22	102.97	103.02	102.72	102.72
6	102.87	102.22	102.22	102.12	102.12	102.17	102.22	102.22	102.92	102.27 [2]	102.82	102.72
7	102.87	102.22	102.22	102.12	102.12	102.17	102.22	102.47 [1]	102.92	102.27	102.77	102.67
8	102.87	102.22	102.22	102.12	102.12	102.17	102.22	102.57	102.87	102.22	102.77	102.77
9	102.87	102.22	102.22	102.12	102.12	102.17	102.22	102.57	102.82	102.22	102.77	102.77
10	102.72	102.22	102.22	102.12	102.12	102.17	102.22	102.57	102.82	102.32	102.77	102.67
11	102.22	102.22	102.22	102.12	102.12	102.17	102.22	102.32 [2]	102.82	102.27	102.87	102.52
12	102.22	102.22	102.22	102.12	102.12	102.32	102.22	102.32	102.82	102.22	102.87	102.77
13	102.22 •	102.22	102.22	102.12	102.12	102.27	102.22	102.32	102.82	102.22	102.87	102.62
14	102.22	102.22	102.22	102.12	102.12	102.22	102.22	102.32	102.82	102.22	102.82	102.62
15	102.22	102.22	102.22	102.12	102.12	102.22	102.22	102.32	102.82	102.57 [1]	102.82	102.57
16	102.22	102.22	102.32	102.12	102.22	102.22	102.22	102.32	102.97	102.57	102.82	102.57
17	102.22	102.22	102.42	102.12	102.22	102.27	102.22	102.27	102.97	102.57	102.17 [2]	102.62
18	102.22	102.22	102.32	102.12	102.12	102.32	102.22	102.27	102.97	102.47	102.17	102.67
19	102.22	102.22	102.12	102.12	102.12	102.47	102.22	102.27	102.92	102.47	102.72 [1]	102.72
20	102.22	102.22	102.12	102.12	102.12	102.57	102.22	102.27	102.92	102.47	102.72	102.72
21	102.22	102.22	102.12	102.12	102.32	102.62	102.22	102.27	102.92	102.47	102.72	102.67
22	102.22	102.22	102.12	102.12	102.42	102.72	102.22	102.27	102.97	102.47	102.72	102.62
23	102.22	102.22	102.12	102.12	102.52	102.37	102.22	102.27	102.92	102.47	102.57	102.62
24	102.24	102.22	102.12	102.12	102.77	102.17	102.22	102.27	102.92	102.47	102.72	102.67
25	102.22	102.22	102 12	102.12	102.72	102.97	102.22	102.27	102.92	102.42	102.87	102.57
26	102.22	102.22	102.12	102.12	102.57	102.87	102.22	102.27	102.92	102.37	102.92	102.67
27	102.22	102.22	102.42	102.12	102.62	102.77	102.22	102.27	102.92	102.47	102.87	102.62
28	102.22	102.22	102.32	102.12	102.57	102.67	102.22	102.27	102.92	102.37	102.82	102 67
29	102.22	102.22	102.32	102.12	102.52		102.22	102.27	102.92	102.27	102.77	102.72
30	102.22	102.22	102.32	102.12	102.37		102.22	102.27	102.92	102.72	102.82	102.77
31		102.22			102.22		102.22		102.92		102.72	102.72

1) Στάθμαι ἐπηρεασμέναι ἐκ τῶν ἀρδευτικῶν παροχετεύσεων. 2) Διακοπή ἀρδευτικῶν παροχετεύσεων.

Λεκάνη Κηφισοῦ Βοιωτίας
Ποταμὸς Κηφισὸς Βοιωτίας

17. Συμβολὴ Μεγ. Περιφερ. Διώρυγος Κωπαΐδος

1933 - 1934 (ΕΛΚ) Ὑψόμ. «0» πήχεως: —

Ἡμερ.	IX	X	XI	XII	I	II	III	IV	V	VI	VII	VIII
1	102.72 [1]	103.12 [1]	102.12 [1]	102.12	102.17	102.12	102.22	102.37	102.12	102.12 [1]	102.47 [1]	102.67 [1]
2	102.67	103.17	102.12	102.12	102.22	102.12	102.27	102.37	102 12	102.87	102.47	102.72
3	102.77	103.07	102.12	102.12	102.32	102.12	102.27	102.42	102.12	102.87	102.47	102.67
4	102.72	103.07	102.12	102.27	102.47	102.12	102.32	102.42	102.12	102.82	102.82	102.67
5	102.72	103.07	102.12	102.22	102.42	102.22	102.57	102.47	102.12	102.82	102.82	102.67
6	102.82	103.07	102.12	102.12	102.37	102.87	103.27	102.47	102.77 [1]	102.82	102.82	102.77
7	102.82	103.07	102.12	102.12	102.32	103.57	103.37	102.52	102.77	102.82	102.77	102.67
8	102.87	103 02	102 12	102.12	102.22	103.47	103.32	102.52	102.87	102.82	102.77	102.67
9	102.82	103.02	102.32	102.12	102.17	103.27	103.12	102.42	102.87	102.82	102.57	102.72
10	102.87	103.02	102.32	102.12	102.22	102.97	102.92	102.37	102.82	102.77	102.87	102.72
11	102.82	103.02	102.32	102.22	102.22	102.82	102.77	102.37	102.77	102.87	102.87	102.62
12	102.82	103.02	102.32	102.32	102.12	102.72	102.67	102.32	102.82	102.82	102.77	102.72
13	102.82	103.17	102.32	102.32	102.12	102.62	102.67	102.27	102.82	102.82	102.97	102.72
14	102.82	102.57	102.32	102.22	102.12	102.52	102.57	102.22	102.82	102.77	102.92	102.67
15	102.82	102.57	102.32	102.12	102.32	102.52	102.47	102.22	102.82	102.77	102.92	102.67
16	102.82	102.57	102.32	102.17	102.52	102.52	102.42	102.22	102.82	102.77	102.32	102.67
17	102.82	102.57	102.32	102.17	102.47	102.42	102.42	102.22	102.82	102.32	102.87	102.72
18	102.82	102.62	102.32	102.22	102.37	102.37	102.52	102.22	102.82	102.32	102.92	102.72
19	102.82	102.57	102.32	102.12	102.37	102.32	102.52	102.22	102.82	102.27	102.92	102.72
20	102.82	102.57	102.32	102.22	102.37	102.37	102.57	102.22	102.82	102.32	102.92	102.67
21	102.57	102.57	102.37	102.37	102.32	102.37	102.47	102.17	102.82	102.32	102.92	102.67
22	102.92	102.57	102.42	102.47	102.17	101.32	102.42	102.17	102.82	102.27	102.97	102.72
23	103.07	102.57	102.42	102.37	102.12	102.27	102.32	102.17	102.82	102.27	102.97	102.72
24	103.07	102.57	102.47	102.27	102.12	102.27	102.32	102.17	102.82	102.22	102.92	102.67
25	103.12	102.57	102.12 [2]	102.17	102.12	102.22	102.32	102.17	102.82	102.42	102.87	102.67
26	103.12	102 57	702.12	102.17	102.12	102.22	102.32	102.12	102.82	102.37	102.82	102.67
27	103.07	102.57	102.12	102.12	102.12	102.22	102.32	102.12	102.82	102.32	102.87	102.67
28	103.07	102.57	102.12	102.12	102.12	102.12	102.32	102.12	102.82	102.32	102.82	102.67
29	103.07	102.87	102.12	102.12	102.12		102.22	102.12	102.82	102.57	102.82	102.72
30	103.07	102.82	102.12	102.12	102.12		102.22	102.12	102.82	102.47	102.82	102.72
31		102.12		102.12	102.12		102.22		102.82		102.66	102.72

1) Στάθμαι ἐπηρεασμέναι ἐκ τῶν ἀρδευτικῶν παροχετεύσεων. 2) Διακοπὴ ἀρδευτικῶν παροχετεύσεων.

Λεκάνη Κηφισοῦ Βοιωτίας
Ποταμὸς Κηφισὸς Βοιωτίας

17. Συμβολὴ Μεγ. Περιφερ. Διώρυγος Κωπαΐδος

1934 - 1935 (ΕΛΚ) Ὑψόμ. «0» πήχεως: —

Ἡμερ.	IX	X	XI	XII	I	II	III	IV	V	VI	VII	VIII
1	102.77 [1]	102.82 [1]	102.12	102.12	102.42	103.27	102.12	102.67 [1]	102.67 [1]	102.97 [1]	102.77 [1]	102.77 [1]
2	102.77	102.82	102.12	102.12	102.32	103.02	102. 2	102.67	102.67	102.97	102.97	102.77
3	102.77	102.82	102.12	102.12	102.32	103.82	102.32	102.57	102.87	102.97	102.92	102.82
4	102.77	102.82	102.12	102.12	102.32	103.67	102.37	102.47	102.87	102.12	102.92	102.82
5	102.77	102.82	102.12	102.12	102.12	103.57	102.37	102.42	102.87	102.12	102.92	102.82
6	102.72	102.12 [2]	102.12	102.12	102.12	103.52	102.32	102.72	102.87	102.47	102.92	102.82
7	102.72	102.12	102.12	102.12	102.32	103.42	102.32	102.32	102.92	102.47	102.87	102.82
8	102.72	102.12	102.12	102.12	102.12	103.37	102.32	102.62	102.92	102.47	102.87	102.82
9	102.72	102.12	102.12	102.12	102.32	103.32	102.37	102.82	102.92	102.47	102.87	102.82
10	102.72	102.52 [1]	102.12	102.12	102.42	103.32	102.62	102.82	102.92	102.47	102.87	102.82
11	102.67	102.32	102.12	102.12	102.42	103.32	102.57	102.82	102.92	102.82	102.87	102.82
12	102.67	102.12 [2]	102.12	102.12	102.32	103.42	102.37	102.82	102.92	102.82	102.82	102.72
13	102.67	102.12	102.12	102.12	102.42	103.77	102.42	102.82	102.92	102.82	102.77	102.77
14	102.72	102.12	102.12	102.12	102.57	103.02	102.42	102.77	102.32	102.82	102.82	102.72
15	102.87	102.12	102.12	102.12	102.57	103.92	102.42	102.77	103.02	102.77	102.77	102.72
16	102.77	102.12	102.12	102.12	102.62	103.77	102.42	102.97	103.02	102.77	102.77	102.72
17	102.77	102.12	102.12	102.12	102.67	103.67	102.37	102.97	102.97	102.77	102.77	102.67
18	102.77	102.12	102.12	102.12	102.57	103.57	102.32	102.97	102.97	102.77	102.77	102.72
19	102.12 [2]	102.12	102.12	102.12	102.47	103.47	102.32	102.12 [2]	102.97	102.77	102.77	102.72
20	102.12	102.12	102.12	102.12	102.42	103.42	102.32	102.12	102.97	102.72	102.87	102.72
21	102.12	102.32 [1]	102.12	102.32	102.42	103.42	102.32	102.12	102.97	102.72	102.92	102.67
22	102.12	102.37	102.12	102.32	102.47	103.32	102.32	102.12	102.97	102.72	102.87	102.62
23	102.12	102.37	102.12	102.52	102.77	103.12	102.12	102.82 [1]	102.57	102.72	102.9/	102.62
24	102.12	102.12 [2]	102.12	102.97	102.77	103.12	102.12	102.57	102.97	102.77	102.87	102.62
25	102.12	102.12	102.12	102.87	102.67	103.12	102.12	102.12	102.97	102.97	102.87	102.62
26	102.77 [1]	102.12	102.12	102.72	102.57	103.12	102.12	102.32	102.97	102.82	102.87	102.62
27	102.77	102.12	102.12	102.62	102.47	103.12	102.12	102.32	102.97	102.32	102.92	102.62
28	102.77	102.12	102.12	102.72	102.47	103.12	102.32	102.62	102.97	102.82	102.87	102.72
29	102.77	102.12	102.12	102.72	103.27		102.47	102.67	102.97	102.87	102.87	102.62
30	102.77	102.12	102.12	102.62	103.42		102.52	102.67	102.97	102.77	102.84	102.62
31		102.12		102.52	103.37		102.67		102.97		102.77	102 62

1) Στάθμαι ἐπηρεασμέναι ἐκ τῶν ἀρδευτικῶν παροχετεύσεων. 2) Διακοπὴ ἀρδευτικῶν παροχετεύσεων.

Λεκάνη Κηφισοῦ Βοιωτίας
Ποταμός Κηφισός Βοιωτίας

17. Συμβολή Μεγ. Περιφερ. Διώρυγος Κωπαΐδος

1935 - 1936 (ΕΛΚ) Ὑψόμ. «0» πήχεως: —

Ἡμερ.	IX	X	XI	XII	I	II	III	IV	V	VI	VII	VIII
1	102.62 [1]	102.57 [1]	102.47	102.12	102.12	102.12	102.12	102.12	102.87 [1]	102.52 [1]	102.82 [1]	102.32 [1]
2	102.72	102.57	102.47	102.12	102.12	102.12	102.12	102.12	102.82	102.52	102.77	102.32
3	102.72	102.57	102.42	102.12	102.32	102.12	102.12	102.12	102.82	102.47	102.77	102.32
4	102.67	102.57	102.42	102.12	102.12	102.12	102.12	102.12	103.02	102.62	102.77	102.32
5	102.67	102.57	102.42	102.12	102.12	102.32	102.12	102.62	102.87	102.67	102.77	102.32
6	102.57	102.57	102.42	102.12	102.12	102.72	102.12	102.62	102.92	102.62	102.72	102.32
7	102.62	102.57	102.42	102.12	102.52	102.82	102.12	102.62	103.02	102.57	102.72	102.32
8	102.67	102.67	102.42	102.12	102.67	102.82	102.12	102.62	103.07	102.57	102.72	102.42
9	102.67	102.67	102.32	102.12	102.67	102.77	102.12	102.62	103.02	102.57	102.72	102.42
10	102.72	102.62	102.42	102.42	102.57	102.62	102.12	102.62	103.12	102.57	102.67	102.32
11	102.82	102.57	102.42	103.22	102.47	102.52	102.12	102.62	103.07	102.57	102.57	102.42
12	102.82	102.52	102.42	103.22	102.37	102.42	102.12	102.62	102.67 [2]	102.57	102.57	102.42
13	102.77	102.57	102.42	102.97	102.32	102.47	102.12	102.62	102.47	102.52	102.57	102.42
14	102.77	102.57	102.42	102.87	102.12	102.32	102.12	102.62	102.47	102.47	102.57	102.42
15	102.77	102.57	102.42	102.87	102.12	102.32	102.12	102.62	102.47	102.12 [2]	102.52	102.42
16	102.77	102.57	102.32	103.37	102.12	102.32	102.12	102.62	102.47	102.77 [1]	102.67	102.42
17	102.77	102.57	102.12	103.12	102.12	102.12	102.12	102.62	102.42	102.82	102.67	102.42
18	102.82	102.57	102.12	102.97	102.12	102.12	102.12	102.62	102.42	102.82	102.37	102.42
19	102.82	102.57	102.12	102.72	102.12	102.12	102.12	102.62	102.47	102.77	102.32	102.42
20	102.82	102.57	102.12	102.52	102.12	102.12	102.12	102.62	102.43	102.77	102.37	102.42
21	102.67	102.62	102.12	102.37	102.12	102.12	102.12	102.32	102.37	102.77	102.32	102.42
22	102.12	102.62	102.12	102.32	102.12	102.12	102.12	102.47	102.32	102.77	102.32	102.42
23	102.12	102.62	102.12	102.32	102.12	102.12	102.12	102.82 [1]	102.32	102.77	102.32	102.42
24	102.57	102.62	102.12	102.52	102.12	102.12	102.12	102.77	102.32	102.77	102.32	102.42
25	102.57	102.82	102.12	102.62	102.12	102.12	102.12	102.82	102.32	102.77	102.32	102.42
26	102.57	102.72	102.12	102.57	102.12	102.12	102.12	102.82	102.32	102.77	102.32	102.42
27	102.52	102.67	102.12	102.47	102.12	102.12	102.12	102.82	102.52 [1]	102.72	102.32	102.42
28	102.57	102.67	102.32	102.37	102.12	102.12	102.12	102.72	102.52	102.77	102.32	102.42
29	102.57	102.62	102.32	102.32	102.12		102.12	102.72	102.52	102.92	102.32	102.42
30	102.57	102.12	102.12	102.32	102.12		102.12	102.72	102.52	102.82	102.32	102.42
31		102.47		102.12	102.12		102.12		102.52		102.32	102.42

1) Στάθμαι ἐπηρεασμέναι ἐκ τῶν ἀρδευτικῶν παροχετεύσεων. 2) Διακοπή ἀρδευτικῶν παροχετεύσεων.

Λεκάνη Κηφισοῦ Βοιωτίας
Ποταμός Κηφισός Βοιωτίας

17. Συμβολή Μεγ. Περιφερ. Διώρυγος Κωπαΐδος

1936 - 1937 (ΕΛΚ) Ὑψόμ. «0» πήχεως: —

Ἡμερ.	IX	X	XI	XII	I	II	III	IV	V	VI	VII	VIII
1	102.42 [1]	102.62 [1]	102.67 [1]	102.32	102.12	102.32	102.32	102.12	102.82	102.97 [1]	102.67 [1]	102.82 [1]
2	102.42	102.62	102.67	102.32	102.12	102.12	102.12	102.12	102.82	102.72	102.57	102.82
3	102.42	102.62	102.67	102.32	102.12	102.12	102.42	102.57	102.82	102.72	102.62	102.72
4	102.42	102.62	102.67	102.27	102.12	102.72	102.32	102.57	102.82	102.67	102.67	102.72
5	102.42	102.62	102.67	102.32	102.12	102.97	102.32	102.32	102.82	102.67	102.62	102.67
6	102.42	102.67	102.67	102.32	102.12	102.77	102.12	102.32	102.82	102.67	102.62	102.67
7	102.47	102.67	102.12 [2]	102.12	102.12	102.62	102.12	102.12	102.62	102.62	102.62	102.57
8	102.57	102.62	102.12	102.12	102.12	102.57	102.12	102.12	102.12	102.62	102.62	102.57
9	102.57	102.77	102.12	102.12	102.12	102.62	102.12	102.12	102.12	102.62	102.67	102.57
10	102.57	102.67	102.12	102.12	102.12	102.57	102.12	102.12	102.12	102.62	102.67	102.47
11	102.57	102.67	102.12	102.12	102.12	102.47	102.12	102.12	102.12	102.77	102.67	102.57
12	102.57	102.67	102.12	102.12	102.12	102.42	102.12	102.12	102.12	102.77	102.72	102.52
13	102.62	102.62	102.12	102.12	102.12	102.32	102.12	102.12	102.12	102.77	102.82	102.52
14	102.72	102.62	102.12	102.42	102.12	102.42	102.12	102.12	102.12	102.77	102.77	102.47
15	102.72	102.62	102.12	102.57	102.12	102.42	102.12	102.12	102.12	102.82	102.87	102.42
16	102.72	102.62	102.12	102.47	102.12	102.47	102.12	102.12	102.87 [1]	102.87	102.82	102.47
17	102.82	102.62	102.12	102.37	102.12	102.42	102.12	102.12	102.87	102.87	102.67	102.47
18	102.82	102.62	102.12	102.32	102.12	102.37	102.12	102.12	102.87	102.82	102.67	102.42
19	102.32 [2]	102.62	102.12	102.32	102.12	102.32	102.12	102.12	102.82	102.82	102.67	102.42
20	102.32	102.62	102.12	102.12	102.12	102.32	102.12	102.12	102.82	102.87	102.47	102.42
21	102.32	102.62	102.32	102.12	102.12	102.52	102.12	102.12	102.87	102.82	102.52	102.62
22	102.32	102.62	102.32	102.12	102.12	102.52	102.12	102.12	102.87	102.82	102.52	102.67
23	102.32	102.62	102.32	102.12	102.12	102.42	102.12	102.12	102.87	102.72	102.47	102.67
24	102.57 [1]	102.62	102.12	102.12	102.12	102.42	102.12	102.12	102.82	102.77	102.42	102.62
25	102.57	102.62	102.12	102.12	102.12	102.42	102.12	102.12	102.82	102.82	102.42	102.52
26	102.62	102.62	102.12	102.12	102.12	102.37	102.12	102.12	102.82	102.72	102.42	102.62
27	102.62	102.62	102.12	102.12	102.12	102.32	102.12	102.12	102.82	102.72	102.42	102.67
28	102.62	102.62	102.12	101.12	102.12	102.32	102.12	102.12	102.82	102.52	102.52	102.67
29	112.62	102.62	102.12	102.12	102.12		102.12	102.12	102.82	102.57	103.02	102.72
30	102.62	102.62	102.12	102.12	102.12		102.12	102.12	102.87	102.62	102.87	102.77
31		102.62		102.12	102.32		102.12		102.87		102.82	102.72

1) Στάθμαι ἐπηρεασμέναι ἐκ τῶν ἀρδευτικῶν παροχετεύσεων. 2) Διακοπή ἀρδευτικῶν παροχετεύσεων.

Λεκάνη Κηφισοῦ Βοιωτίας — **17. Συμβολή Μεγ. Περιφερ. Διώρυγος Κωπαΐδος**

Ποταμός Κηφισός Βοιωτίας — 1937 - 1938 (ΕΛΚ) Ὑψόμ. «0» πήχεως: —

Ἡμερ.	IX	X	XI	XII	I	II	III	IV	V	VI	VII	VIII
1	102.72 [1]	102.77 [1]	102.12	102.82	103.07	102.12	102.47	102.42	103.02	102.12 [1]	103.02 [1]	102.97 [1]
2	102.72	102.77	102.12	102.32	102.77	102.12	102.47	102.42	102.97	102.12	103.02	102.97
3	102.72	102.77	102.12	102.12	102.77	102.12	102.42	102.42	102.92	102.12	103.02	102.97
4	102.82	102.52	102.12	102.12	102.77	102.12	102.47	102.47	102.82	102.12	103.02	102.97
5	102.97	102.52	102.12	102.67	102.52	103.77	102.87	102.57	102.77	102.12	102.92	102.97
6	102.32	102.52	102.12	103.12	102.32	104.67	103.12	102.57	102.72	102.12	102.92	102.97
7	102.32	102.52	102.12	103.22	102.12	104.32	103.87	102.67	102.72	102.12	102.92	102.97
8	102.32	102.52	102.12	103.07	102.12	103.92	103.67	102.57	102.67	102.12	102.92	102.97
9	102.32	102.52	102.12	102.82	102.12	103.57	103.57	102.52	102.67	102.12	102.92	102.97
10	102.32	102.52	102.12	102.57	102.12	103.37	103.52	102.52	102.67	102.12	102.92	102.97
11	102.32	112.52	102.12	102.32	102.12	103.17	103.47	102.42	102.67	102.12	102.92	102.97
12	102.32	102.52	102.12	102.12	102.82	103.02	103.47	102.72	102.67	102.12	102.92	102.97
13	102.32	102.52	102.12	102.12	102.82	102.95	103.62	104.67	102.62	102.12	102.87	102.97
14	102.32	102.47	102.12	102.12	102.72	103.27	103.87	104.57	102.62	102.12	102.82	102.97
15	102.32	102.47	102.12	102.12	102.42	103.47	103.77	104.17	102.62	102.12	102.82	102.97
16	102.32	102.12	102.12	102.12	102.12	103.37	103.62	103.77	102.57	102.12	102.82	102.97
17	102.32	102.12	102.12	102.12	102.12	103.22	103.52	103.62	102.52	102.12	102.82	102.97
18	102.32	102.12	102.12	102.47	102.12	103.04	103.47	103.37	102.47	102.12	102.97	103.02
19	102.32	102.52 [2]	102.12	102.12	102.12	103.02	103.42	103.62	102.42	103.12	102.97	102.97
20	102.32	102.77	102.12	102.12	102.12	102.82	103.42	103.57	102.37	103.22	102.97	102.97
21	102.32	102.72	102.12	102.12	102.12	103.27	103.32	103.57	102.52	103.22	103.02	102.97
22	102.47	102.87	102.12	102.12	102.12	103.27	103.42	103.47	102.52	103.17	102.97	102.97
23	102.47	102.72	102.12	102.32	102.87	103.02	103.42	103.57	102.92 [1]	103.17	102.97	102.97
24	102.52	102.32	102.12	102.12	102.77	102.82	103.47	103.42	102.87	103.22	102.97	102.97
25	102.52	102.12	102.12	102.12	102.77	102.67	103.47	103.32	102.82	103.22	102.97	102.97
26	102.52	102.12	102.12	102.12	102.37	102.57	103.47	103.22	102.92	103.22	102.97	102.97
27	102.52	102.12	102.42	102.12	102.12	102.17	103.47	103.17	102.92	103.17	102.97	102.97
28	102.52	102.12	102.32	102.12	102.12	102.17	103.52	103.22	102.92	103.07	102.97	102.97
29	102.57	102.12	102.32	102.77	102.12		103.57	103.12	102.82	103.07	102.97	102.97
30	102.67	102.12	102.87	103.47	102.12		103.62	103.07	102.82	103.02	102.97	102.97
31		102.12		103.37	102.12		103.52		102.82		102.97	102.97

1) Στάθμαι ἐπηρεασμέναι ἐκ τῶν ἀρδευτικῶν παροχετεύσεων. 2) Διακοπὴ ἀρδευτικῶν παροχετεύσεων.

Λεκάνη Κηφισοῦ Βοιωτίας — **17. Συμβολή Μεγ. Περιφερ. Διώρυγος Κωπαΐδος**

Ποταμός Κηφισός Βοιωτίας — 1938 - 1939 (ΕΛΚ) Ὑψόμ. «0» πήχεως: —

Ἡμερ.	IX	X	XI	XII	I	II	III	IV	V	VI	VII	VIII
1	102.97 [1]	102.12 [1]	102.62 [1]	102.70 [1]	102.55	102.00	103.06	103.25	102.00	103.10 [1]	103.50	102.85 [1]
2	102.97	102.12	102.62	102.70	102.40	102.45	103.15	103.15	102.00	103.10	103.50	102.85
3	102.97	102.12	102.80	103.10 [2]	102.40	102.45	103.65	103.00	102.00	102.70	103.30	102.90 [2]
4	102.97	102.12	102.80	103.00	102.40	102.00	104.00	103.25	102.00	102.65 [2]	103.10	102.95
5	102.97	102.12	102.80	102.65	102.45	102.00	103.60	103.25	102.00	102.65	103.00	103.00
6	102.97	102.12	102.80	102.45	102.40	102.00	103.00	103.05	102.00	102.65	102.85	102.95
7	102.97	102.12	102.80	102.45	102.40	102.00	102.95	102.85	102.00	102.90	102.65	102.85 [1]
8	102.97	102.12	102.80	102.40	102.40	102.00	102.50	102.80	102.00	102.85	102.50	102.85
9	102.97	102.12	102.80	102.65	103.50	102.00	102.50	102.75	102.00	102.80	103.05 [1]	102.85
10	102.97	102.12	102.80	102.45	103.40	102.00	102.50	102.75	102.00	102.75	103.05	102.85
11	102.97	102.52	102.70 [2]	102.35	103.10	102.00	103.15	102.70	102.90 [1]	102.70	103.05	102.85
12	102.97	102.52	102.70	102.60	102.90	102.00	103.25	102.65	102.90	102.70	103.00	102.85
13	102.97	102.52	102.70	102.60	102.40	102.00	103.25	102.60	102.85	102.65	102.95	102.85
14	102.97	102.52	102.70	102.50	102.35	102.00	103.15	102.50	102.85	102.65	102.95	102.85
15	102.12 [2]	102.52	102.70	102.40	102.10	102.00	103.05	102.50	102.85	102.60	103.00	102.85
16	102.12	102.52	102.70	102.35	102.00	102.00	102.75	102.34	102.80	102.60	102.85	102.90
17	102.12	102.52	102.70	102.35	102.00	102.00	102.70	102.45	102.80	102.55	102.85	102.85
18	102.12	102.32	102.70	102.35	102.00	102.00	102.80	102.35	102.80	102.55	102.80 [2]	102.85
19	102.12	102.53	102.70	102.35	102.00	102.00	102.65	102.35	103.05	102.55	102.85	102.85
20	102.12	102.53	102.70	103.20	102.00	102.00	102.50	102.00	103.05	102.55	102.95	102.85
21	102.12	102.53	102.70	102.70	102.00	102.00	102.50	102.00	103.00	102.50	102.90	103.05
22	102.42 [1]	102.53	102.70	102.60	102.00	102.00	103.50	102.50	103.00	102.50	102.90	103.05
23	102.12 [2]	102.53	102.70	102.85	102.00	102.30	103.40	102.45	103.05	102.00	102.90	103.05
24	102.12	102.53	102.70	102.65	102.40	102.85	103.20	102.65	103.05	102.05	102.80	103.05
25	102.12	102.62	102.70	103.25	102.65	102.35	103.20	102.85	103.05	102.10	102.80	103.05
26	102.12	102.62	102.70	103.35	102.40	102.00	103.95	102.65	103.05	102.30	102.85	103.05
27	102.12	102.62	102.70	103.10	102.25	102.00	103.70	102.55	103.05	102.30	102.85	103.05
28	102.12	102.62	102.70	102.95	102.25	102.50	103.50	102.35	103.05	102.70	102.85	103.10
29	102.12	102.62	102.70	102.70	102.00		103.45	102.10	103.05	102.15	103.85	103.10
30	102.12	102.62	102.70	102.75	102.00		103.45	102.00	103.10	103.40 [1]	102.85	103.10
31		102.62		102.80	102.00		103.35		103.10		102.80 [1]	103.10

1) Στάθμαι ἐπηρεασμέναι ἐκ τῶν ἀρδευτικῶν παροχετεύσεων. 2) Διακοπὴ ἀρδευτικῶν παροχετεύσεων.

Λεκάνη Κηφισοῦ Βοιωτίας
Ποταμός Κηφισός Βοιωτίας

17. Συμβολή Μεγ. Περιφερ. Διώρυγος Κωπαΐδος

1939 - 1940 (ΕΛΚ) Ὑψόμ. «0» πήχεως: —

Ἡμερ.	IX	X	XI	XII	I	II	III	IV	V	VI	VII	VIII
1	103.10 [1]	102.00	102.00	102.00	103.00	103.05	102.45	102.45	102.00	102.00	102.95 [1]	102.95 [1]
2	102.90	102.00	102.00	102.00	103.00	103.15	102.40	102.30	102.00	102.00	102.90	102.85
3	102.35	102.00	102.00	102.00	102.90	103.05	102.40	102.00	102.00	102.00	102.90	102.85
4	102.00	102.00	102.00	102.00	102.00	102.90	102.40	102.00	102.00	102.00	102.80	103.00
5	102.00	102.00	102.00	102.00	102.00	102.75	102.40	102.00	102.00	102.00	102.00 [2]	102.95
6	102.00	102.00	102.00	102.00	102.50	102.70	102.35	102.00	102.00	102.00	102.00	102.95
7	102.00	102.00	102.00	102.00	103.35	102.65	102.35	102.70	102.00	102.00	102.00	103.05
8	102.00	102.00	102.00	102.00	103.35	102.60	102.30	102.55	102.00	102.00	102.00	102.90
9	102.00	102.00	102.00	102.00	103.10	102.60	102.30	102.45	102.00	102.00	102.00	102.90
10	102.00	102.00	102.00	102.00	103.00	102.55	102.30	102.35	102.00	102.00	102.00	102.90
11	102.00	102.00	102.00	102.00	103.10	102.55	102.25	102.30	102.00	102.00	102.75 [1]	102.90
12	102.00	102.00	102.00	102.00	103.40	102.50	102.25	102.30	102.00	102.00	102.90	102.90
13	102.00	102.00	102.00	102.65	103.20	102.40	102.25	102.30	102.00	102.00	102.75	102.90
14	102.00	102.00	102.00	102.15	102.45	102.40	102.20	102.30	102.00	102.00	102.90	102.80
15	102.00	102.00	102.00	102.10	102.00	102.50	102.20	102.55	102.00	102.00	102.95	102.80
16	102.00	102.00	102.00	102.05	102.30	102.75	102.20	102.55	102.00	102.00	102.85	102.80
17	102.00	102.00	102.00	102.00	103.50	102.60	103.20	102.40	103.20	102.00	102.85	102.80
18	102.00	102.00	102.00	102.10	103.40	102.55	103.60	102.35	103.55	102.00	102.75	102.80
19	102.00	102.00	102.00	102.05	103.55	103.45	103.35	102.30	103.25	102.00	102.80	102.90
20	102.00	102.00	102.00	102.05	103.60	102.85	102.85	102.30	103.05	102.00	102.75	102.85
21	102.00	102.00	102.00	102.05	103.45	102.60	102.60	102.30	102.80	102.00	102.75	102.70
22	102.00	102.00	102.00	102.15	103.65	102.60	102.50	102.30	102.50	102.00	102.80	102.85
23	102.00	102.00	102.00	102.25	103.40	102.60	102.40	102.30	102.20	102.75	102.80	102.90 [2]
24	102.00	102.00	102.00	102.10	103.25	102.50	102.40	102.20	102.00	102.75	102.85	102.90
25	102.00	102.00	102.00	102.05	103.55	102.70	102.40	102.20	102.75	102.75	102.85	102.70
26	102.00	102.00	102.10	102.05	103.65	102.65	102.35	102.20	102.15	102.75	102.85	102.70
27	102.00	102.00	102.10	103.10	103.90	102.50	102.35	102.10	102.35	102.75	102.85	102.70
28	102.00	102.00	102.00	103.35	104.00	102.45	102.55	102.10	102.00	102.10	102.85	102.70
29	102.00	102.00	102.00	103.45	103.65	102.45	102.55	102.10	102.00	103.00	102.85	102.70
30	102.00	102.00	102.00	103.55	103.30		102.55	102.00	102.00	103.00	102.85	102.70
31		102.00		103.60	103.00		102.45		102.00		102.85	102.70

1) Στάθμαι ἐπηρεασμέναι ἐκ τῶν ἀρδευτικῶν παροχετεύσεων. 2) Διακοπή ἀρδευτικῶν παροχετεύσεων.

Λεκάνη Κηφισοῦ Βοιωτίας
Ποταμός Κηφισός Βοιωτίας

17. Συμβολή Μεγ. Περιφερ. Διώρυγος Κωπαΐδος

1940 - 1941 (ΕΛΚ) Ὑψόμ. «0» πήχεως: —

Ἡμερ.	IX	X	XI	XII	I	II	III	IV	V	VI	VII	VIII
1	102.75	102.85	102.00	102.00	102.75	102.85	103.00	102.00	102.00	102.80	102.90	102.80
2	102.75	102.45	102.00	102.10	103.25	102.90	103.00	102.00	102.00	102.80	102.90	102.80
3	102.75	102.40	102.00	102.00	103.50	102.90	103.00	102.00	102.00	102.80	102.80	102.80
4	102.75	102.40	102.00	102.00	103.10	102.80	103.00	102.00	102.00	102.80	102.80	102.80
5	102.75	102.50	102.00	102.00	103.10	102.50	103.00	102.00	102.00	102.80	102.80	102.80
6	102.75	102.50	102.00	102.00	102.85	102.50	103.00	102.00	102.00	102.80	102.80	102.80
7	102.30	102.65	102.00	102.00	102.85	103.85	103.00	102.00	102.00	102.80	102.80	102.80
8	102.30	102.40	102.00	102.35	102.35	**103.90**	103.00	102.00	102.00	102.80	102.80	102.80
9	102.30	102.40	102.00	102.25	102.35	103.65	103.00	102.00	102.00	102.80	102.80	102.85
10	102.30	102.40	102.00	102.65	102.75	103.65	103.00	102.00	102.00	102.80	102.80	102.80
11	102.85	102.40	102.00	102.70	102.50	103.45	103.00	102.00	102.00	102.80	102.85	102.80
12	102.25	102.40	102.00	102.45	103.10	102.85	103.00	102.00	102.95	102.80	102.90	102.80
13	102.25	102.50	102.00	102.35	103.00	102.55	103.00	102.00	102.90	102.80	102.90	102.80
14	102.25	102.50	102.00	102.65	102.90	102.40	103.00	102.00	102.90	102.80	102.80	102.80
15	102.25	102.50	102.00	102.65	102.75	102.40	103.00	102.00	102.90	102.80	102.70	102.80
16	102.30	102.50	102.00	102.35	103.80	102.30	103.00	102.00	102.80	102.80	102.60	102.80
17	102.25	102.00	102.00	102.50	103.80	102.20	103.00	102.00	102.80	102.80	102.75	102.80
18	102.45	102.00	102.00	102.45	103.80	102.20	103.00	102.00	102.80	102.75	102.85	102.85
19	102.30	102.00	102.00	102.30	103.75	103.20	103.00	102.00	102.80	102.75	102.85	102.85
20	102.35	102.00	102.00	102.25	103.55	103.25	103.00	102.00	102.80	102.90	102.85	102.85
21	102.30	102.00	102.00	102.25	103.00	102.65	103.00	102.00	102.80	102.95	102.85	102.85
22	102.35	102.00	102.00	102.20	102.75	102.20	103.00	102.00	102.80	102.40	102.85	102.85
23	102.35	102.00	102.00	103.00	102.65	102.00	103.00	102.00	102.80	102.90	102.90	102.85
24	102.35	102.00	102.00	103.75	102.75	102.00	103.00	102.00	102.80	102.90	102.90	102.85
25	102.40	102.00	102.00	103.70	102.75	102.00	103.00	102.00	102.80	102.95	102.80	102.85
26	102.30	102.00	102.00	103.70	102.95	102.75	103.00	102.00	102.75	102.85	102.80	102.85
27	102.30	102.30	102.00	103.75	102.95	102.30	103.00	102.00	102.75	102.85	102.80	102.85
28	102.30	102.00	102.00	103.85	102.70	102.95	103.00	102.00	102.75	102.85	102.80	102.85
29	102.30	102.00	102.00	103.85	102.60		103.00	102.00	102.75	102.85	102.80	102.85
30	102.70	102.00	102.00	103.45	102.80		103.00	102.00	102.80	102.85	102.80	102.85
31		102.00		102.90	103.30		103.00		102.80		102.80	102.85

Λεκάνη Κηφισοῦ Βοιωτίας
Ποταμὸς Κηφισὸς Βοιωτίας

17. Συμβολὴ Μεγ. Περιφερ. Διώρυγος Κωπαΐδος

1941 - 1942 (ΕΛΚ) Ὑψόμ. «0» πήχεως: —

Ἡμερ.	IX	X	XI	XII	I	II	III	IV	V	VI	VII	VIII
1	102.75	102.00	102.00	102.30	102.00	103.30	103.50	103.75	102.35	102.75	102.80	102.85
2	102.75	102.00	102.00	102.30	102.00	103.65	103.95	103.75	102.35	102.75	102.70	102.85
3	102.75	102.00	102.00	102.30	102.00	**104.02**	103.90	103.50	102.35	102.90	102.65	102.85
4	102.95	102.00	102.00	102.30	102.00	103.90	103.65	103.40	102.35	103.00	102.65	102.90
5	102.70	102.00	102.00	102.00	102.00	103.90	103.65	103.15	102.40	103.00	102.65	102.90
6	102.70	102.00	102.30	102.00	102.00	103.55	103.50	102.90	102.40	102.90	102.65	102.90
7	102.70	102.00	102.00	102.00	102.00	103.40	103.45	102.90	102.40	102.60	102.80	102.90
8	102.70	102.40	102.00	102.00	103.05	103.70	103.40	102.80	102.35	102.60	102.75	102.90
9	102.70	102.40	102.00	102.00	103.05	103.75	103.50	102.80	102.80	102.60	102.75	102.90
10	102.85	102.40	102.00	102.95	103.55	103.80	103.35	102.75	102.80	102.75	102.75	102.85
11	102.85	102.40	102.00	102.60	102.90	103.80	103.05	102.75	102.80	102.65	102.85	102.85
12	102.80	102.45	102.00	102.40	102.95	103.80	102.95	102.75	102.80	102.65	102.70	102.80
13	102.80	102.45	102.00	102.30	103.05	103.65	102.85	102.70	102.80	102.65	102.70	102.80
14	102.80	102.45	102.00	102.20	102.40	103.60	102.70	102.90	102.70	102.65	102.70	102.85
15	102.80	102.20	103.40	102.00	102.40	103.50	102.65	102.70	102.80	102.65	102.70	102.85
16	102.70	102.20	103.15	102.00	102.40	103.35	102.65	102.65	102.80	102.65	102.80	102.85
17	102.70	102.90	102.60	102.00	102.70	102.95	102.65	102.60	102.80	102.65	102.80	102.80
18	102.90	102.55	102.30	102.00	102.85	103.25	102.65	102.60	102.80	102.65	102.80	102.80
19	102.90	102.50	102.30	102.00	102.80	103.60	102.65	102.55	102.95	102.65	102.75	102.90
20	102.50	102.00	102.00	102.00	102.45	103.20	102.60	102.50	102.90	102.65	102.65	102.80
21	102.50	102.00	102.00	102.50	102.65	103.10	103.40	102.50	102.80	102.65	102.65	102.80
22	102.50	102.00	102.00	102.40	102.40	102.80	103.40	102.50	102.80	102.65	102.70	102.80
23	102.50	102.00	102.00	102.40	102.40	102.80	102.90	102.50	102.75	102.70	102.70	102.80
24	102.50	102.00	102.00	102.30	102.00	102.70	102.80	102.50	102.75	102.75	102.70	102.80
25	102.50	102.00	102.00	102.30	102.00	102.80	102.70	102.50	102.75	102.75	102.70	102.80
26	**102.00**	102.00	102.00	102.30	102.42	103.20	102.70	102.50	102.75	102.75	102.80	102.80
27	102.00	102.00	102.75	102.00	103.80	103.70	102.60	102.50	102.75	102.75	102.85	102.80
28	102.00	102.00	102.50	102.00	103.75	103.60	102.60	102.40	102.75	102.70	102.90	102.75
29	102.00	102.00	102.40	102.00	103.45		102.60	102.40	102.75	102.65	102.85	102.75
30	102.00	102.00	102.50	102.00	103.30		102.85	102.35	102.75	102.70	102.85	102.85
31		102.00		102.00	103.30		103.20		102.75		102.85	102.80

Λεκάνη Κηφισοῦ Βοιωτίας
Ποταμὸς Κηφισὸς Βοιωτίας

17. Συμβολὴ Μεγ. Περιφερ. Διώρυγος Κωπαΐδος

1942 - 1943 (ΕΛΚ) Ὑψόμ. «0» πήχεως: —

Ἡμερ.	IX	X	XI	XII	I	II	III	IV	V	VI	VII	VIII
1	102.80	102.50	101.90	101.95	101.85	101.80						
2	102.75	102.50	101.90	101.95	101.85	101.80						
3	102.75	102.40	101.90	101.95	101.85	101.80						
4	102.75	102.40	101.90	101.95	101.85	101.80						
5	102.80	102.40	101.90	101.95	101.85	101.85						
6	102.80	102.50	101.90	101.95	101.90	101.85						
7	102.80	102.50	101.90	101.95	101.90	101.85						
8	102.80	102.60	101.90	101.95	101.90	101.85						
9	102.80	102.60	101.90	101.95	101.90	101.85						
10	102.85	102.60	101.90	101.95	101.95	102.20						
11	102.90	102.60	101.90	101.90	101.95	102.10						
12	102.95	102.00	101.90	101.90	101.90	102.10						
13	102.80	102.00	101.90	101.90	101.90	102.10						
14	102.80	102.00	101.90	101.90	102.00	102.10						
15	102.80	102.00	101.90	101.90	102.00	102.05						
16	102.40	102.00	101.90	101.90	101.90	102.00						
17	102.40	102.20	101.90	101.90	102.10	102.00						
18	102.50	102.10	101.90	101.85	102.00	101.90						
19	102.50	102.10	101.90	101.85	102.00	101.90						
20	102.50	102.10	101.90	101.85	102.00	101.85						
21	102.50	102.10	101.90	101.85	102.00	101.85						
22	102.50	102.10	101.90	101.85	101.95	101.85						
23	102.50	102.10	101.90	101.85	101.95	101.80						
24	102.50	102.10	101.50	101.85	101.90	101.80						
25	102.50	102.10	101.90	101.85	101.85	101.80						
26	102.50	102.10	102.00	101.85	101.85	101.80						
27	102.50	102.10	102.00	101.85	101.85	101.80						
28	102.50	102.10	101.95	101.85	101.90	101.80						
29	102.50	101.90	101.90	101.85	101.90							
30	102.50	101.90	101.90	101.85	101.90							
31		101.90	102.00	101.85	101.90							

Λεκάνη Κηφισοῦ Βοιωτίας

22. Λίμνη Ὑλίκη

Λίμνη Ὑλίκη (Λίκερη) 1930 - 1931 (ΕΛΚ) Ὑψόμ. «0» πήχεως: —

Ἡμερ.	IX	X	XI	XII	I	II	III	IV	V	VI	VII	VIII
1					78.45	79.07	79.42	79.20	79.23	78.97	78.55	77.72
2					78.47	79.06	79.40	79.21	79.20	78.99	78.51	77.69
3					78.50	79.08	79.39	79.25	79.18	78.98	78.48	77.67
4					78.51	79.14	79.36	79.29	79.15	78.96	78.45	77.64
5					78.53	79.18	79.34	79.31	79.14	78.98	78.41	77 62
6					78.54	79.21	79.31	79.32	79.11	79.00	78.38	77.60
7					78.57	79.23	79.30	79.32	79.09	79.00	78.35	77.58
8					78.59	79.36	79.28	79.32	79.08	78.99	78.33	77.56
9					78.59	79.50	79.26	79.35	79.05	78.98	78.30	77.53
10					78.61	79.59	79.24	79.48	79.03	78.95	78.28	77.50
11					78.66	79.62	79.23	79.62	79.00	78.95	78.25	77.48
12					78.75	79.62	79.22	79.75	78.98	78.93	78.21	77.47
13					78.80	79.61	79.21	79.81	78.99	78.90	78.18	77.45
14					78.92	79.58	79.19	79.83	78.99	78.80	78.16	77.43
15					79.10	79.54	79.19	79.81	78.99	78.88	78.13	77.40
16					79.26	79.52	79.19	79.77	78.98	78.87	78.11	77.38
17					79.36	79.52	79.19	79.73	78.97	78.85	78.09	77.36
18					79.40	79.56	79.19	79.66	78.96	78.84	78.06	77.34
19					79.37	79.58	79.20	79.65	78.95	78.81	78.03	77.32
20					79.35	79.58	79.20	79.60	78.93	78.80	78.00	77.30
21					79.33	79.56	79.20	79.55	78.91	78.78	77.98	77.27
22					79.29	79.54	79.19	79.52	78.89	78.76	77.95	77.25
23					79.25	79.52	79.18	79.48	78.86	78.74	77.93	77.24
24					79.21	79.50	79.16	79.45	78.85	78.73	77.90	77.21
25					79.18	79.47	79.15	79.42	78.82	78.71	77.88	77.19
26					79.13	79.47	79.14	79.35	78.85	78.69	77.86	77.16
27					79.11	79.46	79.15	79.34	78.87	78.67	77.84	77.13
28					79.11	79.45	79.17	79.31	78.90	78.65	77.82	77.10
29					79.10		79.18	79.29	78.93	78.61	77.80	77.08
30					79.09		79.20	79.25	78.95	78.58	77.78	77.05
31					79.08		79.20		78.96		77.75	77.03

Λεκάνη Κηφισοῦ Βοιωτίας

22. Λίμνη Ὑλίκη

Λίμνη Ὑλίκη (Λίκερη) 1931 - 1932 (ΕΛΚ) Ὑψόμ. «0» πήχεως: —

Ἡμερ.	IX	X	XI	XII	I	II	III	IV	V	VI	VII	VIII
1	77.00	76.90	77.17	77.37	78.95	78.71	79.21	79.60	79 01	78.48	78.12	77.42
2	76.97	76.91	77.17	77.37	79.07	78.70	79.21	79.60	79.00	78.46	78.08	77.39
3	76.95	76.92	77.18	77.41	79.14	78.70	79.21	79.59	78·98	78.45	78.05	77.37
4	76.92	76.93	77.18	77.46	79.18	78.69	79.22	79.56	78 96	78.44	78.04	77.35
5	76.88	76.94	77.18	77.50	79.21	78.67	79.30	79.55	78.93	78.42	78.00	77.34
6	76.87	76.94	77.18	77.51	79.21	78.66	77.35	79.53	78.93	78.40	78.00	77.31
7	76.85	76.95	77.18	77.52	79.21	78.64	79.37	79.50	78.85	78.40	77.98	77.29
8	76.83	76.96	77.18	77.52	79.21	78.64	79.47	79.48	78.81	78.39	77.95	77.26
9	76.83	76.97	77.18	77.55	79.18	78.64	79.54	79.45	78.78	78.37	77.93	77.24
10	76.83	76.98	77.18	77.56	79.16	78.63	79.62	79.41	78.74	78.35	77.92	77.21
11	76.83	76.98	77.18	77.57	79.12	78.62	**79.71**	79.40	78.70	78.34	77.91	77.18
12	76.82	76.99	77.19	77.61	79.11	78.64	79.71	79.38	78.70	78.32	77.89	77.16
13	76.82	77.00	77.20	77.67	79.10	78.65	79.69	79.35	78.69	78.31	77.86	77.13
14	**76.81**	77.00	77.21	77.75	79.04	78.65	79.67	79.32	78.68	78.30	74.84	77.10
15	76.81	77.01	77.22	77.87	79.00	78.65	79.66	79.30	78.66	78.29	77.81	77.09
16	76.81	77.02	77.23	77.96	78.98	78.65	79.69	79.28	78.65	78.27	77.80	77.07
17	76.81	77.03	77.24	78.05	78.96	78.65	79.58	79.25	78.64	78.26	77.79	77.05
18	76.81	77.05	77.24	78.09	78.93	78.66	79.53	79.23	78.64	78.26	77.77	77.02
19	76.82	77.06	77.25	78.20	78.91	78.72	79.51	79.21	78.63	78.26	77.73	77.01
20	76.82	77.07	77.25	78.31	78.89	78.80	79.50	79.20	78.61	78.25	77.70	76.98
21	76.82	77.08	77.26	78.43	78.87	78.86	79.49	79.17	78.60	78.25	77.69	76.95
22	76.84	77.09	77.26	78.56	78.85	78.92	79.46	79.16	78.59	78.24	77.66	76.93
23	76.85	77.10	77.26	78.66	78.84	78.98	79.48	79.13	78.57	78.23	77.64	76.91
24	76.86	77.11	77.27	78.75	78.83	79.04	76.50	79.12	78.56	78.22	77.62	76.88
25	76.87	77.12	77.27	78.80	78.81	79.06	76.51	79.11	78.55	78.20	77.60	76.86
26	76.88	77.13	77.28	78.83	78.79	79.11	79.52	79.09	78.53	78.19	77.56	76.85
27	76.88	77.14	77.29	78.85	78.78	79.16	79.55	79.08	78.52	78.14	77.54	76.83
28	76.89	77.15	77.30	78.85	78.76	79.20	79·56	79.05	78.51	78.14	77.51	76.81
29	76.89	77.16	77.30	78.85	78.75	79.21	79.58	79.05	78.50	78.14	77.50	76.80
30	76.90	77.16	77.31	78.89	78.74		79.60	79.04	78.48	78.13	77.47	76.78
31		77.16		78.91	78.73		79.60		78.48		77.44	76.78

Λεκάνη Κηφισοῦ Βοιωτίας

22. Λίμνη Ὑλίκη

Λίμνη Ὑλίκη (Λίκερη) 1932 - 1933 (ΕΛΚ) Ὑψόμ. «0» πήχεως: —

Ἡμερ.	IX	X	XI	XII	I	II	III	IV	V	VI	VII	VIII
1	76.78	76.68	76.60	77.34	77.68	78.85	79.30	78.60	78.67	78.39	78.29	77.51
2	76.77	76.67	76.61	77.35	77.69	78.86	79.29	78.59	78.66	78.39	78.26	77.49
3	76.75	76.66	76.61	77.36	77.70	78.87	79.25	78.56	78.66	78.39	78.23	77.46
4	76.74	76.66	76.61	77.36	77.70	78.88	79.21	78.55	78.65	78.40	78.21	77.43
5	76.72	76.65	76.61	77.40	77.71	78.87	79.19	78.53	78.64	78.41	78.18	77.41
6	76.72	76.65	76.61	77.42	77.71	78.87	79.15	78.53	78.64	78.42	78.16	77.39
7	76.73	76.64	76.61	77.43	77.71	78.87	79.11	78.52	78.62	78.43	78.13	77.36
8	76.74	76.63	76.62	77.42	77.72	78.85	79.07	78.52	78.61	78.44	78.10	77.34
9	76.75	76.63	76.62	77.45	77.72	78.84	79.05	78.52	78.60	78.45	78.08	77.32
10	76.75	76.63	76.62	77.46	77.73	78.84	79.00	78.52	78.59	78.46	78.05	77.30
11	76.76	76.63	76.62	77.50	77.74	78.84	78.98	78.57	78.56	78.46	78.03	77.28
12	76.76	76.62	76.62	77.52	77.76	78.84	78.96	78.60	78.55	78.46	78.00	77.26
13	76.76	76.62	76.62	77.54	77.76	78.84	78.95	78.61	78.53	78.46	77.98	77.23
14	76.76	76.62	76.62	77.54	77.83	78.85	78.93	78.61	78.50	78.47	77.95	77.22
15	76.75	76.62	76.65	77.55	77.88	78.85	78.90	78.62	78.50	78.47	77.94	77.20
16	76.75	76.62	76.80	77.56	77.95	78.85	78.89	78.64	78.49	78.47	77.91	77.19
17	76.74	76.61	76.90	77.55	77.98	78.85	78.86	78.66	78.45	78.46	77.88	77.17
18	76.73	77.61	76.95	77.55	78.00	78.87	78.84	78.67	78.41	78.46	77.86	77.15
19	76.73	76.61	76.97	77.56	78.01	78.93	78.81	78.67	78.39	78.44	77.83	77.13
20	76.72	76.61	76.99	77.57	78.06	78.96	78.80	78.67	78.39	78.43	77.81	77.10
21	76.72	76.62	77.00	77.59	78.10	78.99	78.77	78.67	78.38	78.43	77.78	77.08
22	76.72	76.62	77.01	77.60	78.13	79.10	78.75	78.61	78.40	78.41	77.76	77.06
23	76.72	76.62	77.03	77.61	78.25	79.24	78.72	78.65	78.40	78.40	77.73	77.03
24	76.72	76.61	77.05	77.61	78.35	79.30	78.71	78.67	78.41	78.39	77.71	77.01
25	76.71	76.61	77.08	77.62	78.46	79.34	78.69	78.68	78.41	78.38	77.68	77.00
26	76.71	76.60	77.14	77.63	78.55	79.35	78.69	78.69	78.41	78.37	77.66	76.98
27	76.71	76.60	77.18	77.64	78.63	**79.36**	78.69	78.69	78.40	78.35	77.63	76.97
28	76.70	**76.59**	77.23	77.65	78.70	79.34	78.66	78.68	78.40	78.34	77.61	76.95
29	76.70	76.59	77.28	77.66	78.75		78.63	78.68	78.40	78.32	77.58	76.93
30	76.69	76.59	77.32	77.67	78.79		78.62	78.67	78.40	78.30	77.56	76.91
31		76.59		77.67	78.82		78.60		78.39		77.54	76.89

Λεκάνη Κηφισοῦ Βοιωτίας

22. Λίμνη Ὑλίκη

Λίμνη Ὑλίκη (Λίκερη) 1933 - 1934 (ΕΛΚ) Ὑψόμ. «0» πήχεως: —

Ἡμερ.	IX	X	XI	XII	I	II	III	IV	V	VI	VII	VIII
1	76.87	76.63	76.60	76.45	77.82	78.85	79.24	79.15	78.75	78.35	78.39	77.68
2	76.84	76.63	76.59	76.45	77.92	78.84	79.20	79.15	78.72	78.35	78.37	76.65
3	76.82	76.63	76.57	76.48	78.08	78.83	79.19	79.14	78.70	78.34	78.35	77.63
4	76.80	76.63	76.55	76.54	78.20	78.83	79.15	79.15	78.68	78.34	78.33	77.62
5	76.79	76.63	76.54	76.57	78.30	78.85	79.28	79.18	78.65	78.34	78.30	77.60
6	76.78	76.62	76.54	76.59	78.38	79.10	79.45	79.20	78.62	78.34	78.28	77.58
7	76.77	76.62	76.53	76.60	78.41	79.45	79.55	79.20	78.60	78.33	78.26	77.55
8	76.75	76.62	76.52	76.61	78.49	79.60	79.60	79.19	78.59	78.33	78.24	77.53
9	76.74	76.62	76.51	76.62	78.52	79.70	79.67	79.19	78.58	78.32	78.21	77.50
10	76.73	76.62	76.50	76.64	78.56	**79.75**	79.70	79.16	78.58	78.31	78.19	77.49
11	76.72	76.61	76.48	79.66	78.60	79.70	79.66	79.15	78.56	78.30	78.17	77.47
12	76.71	76.61	76.47	76.70	78.62	79.65	79.63	79.12	78.54	78.30	78.15	77.45
13	76.71	76.62	76.45	76.75	78.64	79.63	79.57	79.10	78.51	78.29	78.12	77.42
14	76.71	76.64	76.44	76.80	78.65	79.58	79.55	79.10	78.50	78.29	78.10	77.39
15	76.70	76.65	76.43	76.86	78.77	79.52	79.54	79.08	78.50	78.29	78.08	77.37
16	76.70	76.66	76.43	76.91	78.87	79.50	79.50	79.06	78.49	78.31	78.06	77.35
17	76.69	76.67	76.43	77.00	78.91	79.47	79.47	79.05	78.48	78.35	78.03	77.32
18	76.69	76.68	76.43	77.05	78.94	79.42	79.40	79.02	78.47	78.37	78.00	77.29
19	76.68	76.68	76.43	77.08	79.00	79.38	79.37	79.00	78.46	78.38	77.97	77.26
20	76.68	76.68	76.42	77.13	79.04	79.36	79.35	79.00	78.45	78.40	77.96	77.22
21	76.67	76.69	76.41	77.23	79.05	79.36	79.32	78.97	78.44	78.41	77.94	77.20
22	76.67	76.69	**76.40**	77.28	79.04	79.36	79.30	78.95	18.43	78.42	77.92	77.18
23	76.67	76.70	76.40	77.35	79.01	79.35	79.29	78.98	78.42	78.43	77.90	77.16
24	76.77	76.70	76.40	77.40	79.00	79.32	79.26	78.90	78.41	78.44	77.88	77.13
25	76.67	76.70	76.42	77.44	78.98	79.30	79.25	78.90	78.40	78.44	77.85	77.11
26	76.66	76.70	76.43	77.47	78.96	79.28	79.22	78.86	78.40	78.44	77.83	77.08
27	76.66	76.68	76.44	77.52	78.94	79.26	79.20	78.85	78.40	78.42	77.80	77.05
28	76.65	76.67	76.45	77.58	78.91	79.25	79.16	78.81	78.40	78.41	77.77	77.03
29	76.64	76.65	76.45	77.63	78.90		79.14	78.78	78.39	78.41	77.75	77.01
30	76.64	76.63	76.45	77.67	78.88		79.14	78.77	78.39	78.40	77.73	77.00
31		76.62		77.70	78.86		79.16		78.37		77.70	76.97

Λεκάνη Κηφισοῦ Βοιωτίας

22. Λίμνη Ὑλίκη

Λίμνη Ὑλίκη (Λίκερη) 1934 - 1935 (ΕΛΚ) Ὑψόμ. «0» πήχεως: —

Ἡμερ.	IX	X	XI	XII	I	II	III	IV	V	VI	VII	VIII
1	76.95	76.35	76.22	76.38	77.70	79.32	78.92	78.90	78.48	78.20	77.84	77.10
2	76.93	76.33	76.22	76.38	77.76	79.36	78.90	78.92	78.48	78.19	77.81	77.07
3	76.90	76.31	76.23	76.39	77.81	**79.37**	78.90	78.94	78.47	78.19	77.79	77.05
4	76.87	76.30	76.23	76.39	77.86	79.34	78.90	78.95	78.47	78.17	77.78	77.03
5	76.85	76.28	76.23	76.39	77.92	79.30	78.88	78.94	78.47	78.16	77.74	77.01
6	76.83	76 26	76.24	76.39	77.98	79.26	78.88	78.90	78.46	78.15	77.73	76.97
7	76.81	76.25	76.24	76.39	78.04	79.24	78.89	78.86	78.44	78.14	77.71	76.95
8	76.79	76.23	76.24	76.40	78.08	79.18	78.88	78.84	78.43	78.13	77.70	76.92
9	76.78	76.21	76.25	76.40	78.15	79.15	78.91	78.81	78.41	78.10	77.67	76.90
10	76.76	76.20	76.25	76.40	78.20	79.10	78.93	78.80	78.40	78.09	77.64	76.88
11	76.75	76.19	76 25	76.41	78.25	79.07	78.94	78.77	78.37	78.07	77.62	76.85
12	76.73	**76.18**	76.25	76.41	78.30	79.09	78.95	78.75	78.35	78.05	77.59	76.83
13	76.70	76.19	76 25	76.42	78.38	79.10	78.95	78.75	78.34	78.04	77.56	76.80
14	76.68	76.20	76.26	76.42	78.44	79.15	78.95	78.74	78.34	78.02	77.53	76.77
15	76.66	76.20	76.26	76.43	78.55	79.19	78.96	78.72	78.32	78.00	77.50	76.75
16	76.64	76.20	76.26	76.43	78.60	79.20	78.97	78.70	78.31	77.99	77.48	76.72
17	76.61	76.20	76.26	76.44	78.67	79.20	78 97	78.70	78.30	77.96	77.46	76.69
18	76.60	76.20	76 27	76.46	78.71	79.20	78.96	78.69	78.29	77.93	77.44	76.66
19	76.59	76.19	76.27	76.49	78.75	79.17	78.95	78.68	78.28	77.91	77.40	76 63
20	76.57	76.19	76.27	76.52	78.78	79.15	78.94	78.67	78.27	77.88	77.38	76.61
21	76.55	76.18	76.27	76.55	78.80	79.11	78.91	78.65	78.26	77.86	77.37	76.59
22	76.53	76.18	76.27	76.68	78.90	79.10	78.90	78.65	78.25	77.83	77.35	76 56
23	76.51	76.18	76.29	76.84	78.95	79.06	78.88	78.63	78.24	77.83	77.33	76.53
24	76.50	76.18	76.31	76.93	79.01	79.04	78.86	78.60	78.24	77.81	77.30	76.51
25	76.48	76.19	76.33	77.00	79.04	79.00	78.85	78.60	78.24	77.85	77.27	76.48
26	76.46	76.19	76.34	77.15	79.05	78.98	78.82	78 58	78.23	77.86	77.25	76.45
27	76.45	76.20	76.35	77.30	79.06	78.96	78.82	78.57	78.23	77.86	77.22	76.42
28	76.42	76.20	76.36	77.40	79.08	78.94	78.80	78.55	78.23	77.85	77.20	76.39
29	76.40	76.21	76.37	77.46	79.10		78.81	78.53	78.22	77.85	77.17	76.36
30	76.38	76.21	76.37	77.59	79.15		78.85	78.51	78.22	77.85	77.13	76.34
31		76.21		77.66	79.26		78.87		78.21		77.12	76.31

Λεκάνη Κηφισοῦ Βοιωτίας

22. Λίμνη Ὑλίκη

Λίμνη Ὑλίκη (Λίκερη) 1935 - 1936 (ΕΛΚ) Ὑψόμ. «0» πήχεως: —

Ἡμερ.	IX	X	XI	XII	I	II	III	IV	V	VI	VII	VIII
1	76.29	75.69	75.57	75.79	77.72	78.50	78.68	78.36	78.15	78.48	78.05	77.52
2	76.26	75.67	75.57	75.80	77.75	78.60	78.66	78.36	78.14	78.48	78.05	77.50
3	76.24	75.66	75.57	75.81	77.81	78.60	78.65	78.35	78.13	78.46	78.05	77.48
4	76.21	75.64	75.59	75.81	77.85	78.61	78.65	78.35	78.17	78.45	78.05	77.45
5	76.19	75.62	75.60	75.81	77.87	78.71	78.64	78.35	78.21	78.43	78.07	77.42
6	76.17	75.61	75.60	75.82	77.95	78.75	78.62	78.35	78.26	78.41	78.09	77.37
7	76.15	75.60	75 61	75.82	78.15	78.80	78.61	78.35	78.30	78.40	78.10	77.37
8	76.13	75.58	75.61	75.83	78.26	78.90	78.60	78.35	78.34	78.38	78.10	77.35
9	76.12	75.56	75.61	75.86	78.35	78.96	78.60	78.35	78.37	78.36	78 10	77.32
10	76.10	75.54	75.62	75.91	78.41	**79.00**	78.58	78·33	78.40	78.33	78.10	77.30
11	76.08	75.53	75.62	75.96	78.44	79.00	78.56	78.31	78.42	78.32	78.09	77.27
12	76.06	75.52	75.63	76.02	78 45	79.00	78.56	78.30	78.46	78.32	78.06	77.25
13	76.04	75.51	75.63	76.17	78.55	79.00	78 55	78.27	78.50	78.29	78.05	77.22
14	76.02	75.50	75.63	76.30	78.55	78.95	78.55	78.26	78.52	78.26	78 03	77.20
15	76.00	75.49	75.64	76.50	78.55	78.96	78.54	78.25	78.55	78.25	78.00	77.18
16	75.98	75.47	75.64	76.75	78·55	78.93	78.54	78.24	78.56	78.22	77.98	77.15
17	75.97	75.46	75.64	76.91	78.56	78.91	78.52	78.21	78.56	78.20	77.94	77.11
18	75.95	75.45	75.64	77.05	78.56	78.90	78.50	78.19	78.56	78.17	77.90	77.08
19	75.93	75.43	75.65	77.15	78.57	78.87	78.49	78·16	78.55	78.15	77.87	77.05
20	75.92	75.42	75.65	77.25	78.57	78.84	78.49	78.14	78.55	78.14	77.86	77.02
21	75.90	**75.41**	75.65	77.30	78.58	78.82	78.48	78.11	78.55	78.12	77.81	76.98
22	75.88	75.42	75.65	77.33	78.58	78.81	78.45	78.08	78.55	78.10	77.79	76.96
23	75.86	75.43	75.65	77.35	78.55	78.79	78.44	78.08	78.55	78.09	77.76	76.93
24	75.84	75.48	75.65	77.35	78.55	78.78	78.42	78.08	78.55	78.06	77.75	76.92
25	75.82	75.51	75.66	77.40	78.53	78.76	78.41	78.08	78.54	78.06	77.71	76.90
26	75.80	75.53	75.66	77.46	78.52	78.74	78.40	78.07	78.53	78.05	77.70	76.87
27	75.78	75.55	75.67	77.52	78.51	78.74	78.39	78.07	78.51	78.02	77.66	76.85
28	75.75	75.56	75.71	77.60	78.50	78.72	78.37	78.10	78.50	78.02	77.64	76.82
29	75.73	75.56	75.74	77.65	78.51	78.70	78.36	78.14	78.50	78.02	77.61	76.80
30	75.71	75.56	75.77	77.70	78.51		78.36	78.15	78.50	78.05	77.58	76.78
31		75.57		77.71	78.51		78.36		78.50		77.56	76.75

Λεκάνη Κηφισοῦ Βοιωτίας — **22. Λίμνη Ὑλίκη**

Λίμνη Ὑλίκη (Λίκερη) 1936 - 1937 (ΕΛΚ) Ὑψόμ. «0» πήχεως: —

Ἡμερ.	IX	X	XI	XII	I	II	III	IV	V	VI	VII	VIII
1	76.72	76.17	75.98	76.60	78.31	78.62	78.96	78.50	78.40	78.14	77.62	76.92
2	76.70	76.14	76.00	76.64	78.32	78.64	78.94	78.50	78.39	78.14	77.60	76.90
3	76.68	76.11	76.02	76.72	78.34	78.66	78.94	78.55	78.37	78.14	77.58	76.88
4	76.66	76.09	76.02	76.80	78.36	78.81	78.94	78.64	78.35	78.13	77.56	76.85
5	76.64	76.05	76.02	76.95	78.37	78.90	78.93	78.66	78.34	78.13	77.54	76.83
6	76.62	76.02	76.02	77.00	78.37	78.96	78.91	78.67	78.33	78.13	77.52	76.83
7	76.60	76.00	76.09	77.08	78.39	79.02	78.90	78.66	78.35	78.11	77.50	76.79
8	76.59	75.98	76.10	77.11	78.40	79.06	78.88	78.65	78.38	78.09	77.48	76.77
9	76.57	75.98	76.13	77.15	78.41	**79.07**	78.85	78.65	78.39	78.08	77.45	76.75
10	76.56	76.00	76.14	77.17	78.41	79.07	78.83	78.64	78.39	78.07	77.45	76.73
11	76.54	76.02	76.14	77.19	78.41	79.07	78.83	78.64	78.39	78.05	77.40	76.70
12	76.52	76.02	76.14	77.21	78.41	79.07	78.81	78.64	78.39	78.02	77.38	76.68
13	76.46	76.03	76.14	77.26	78.41	79.05	78.79	78.64	78.39	78.02	77.36	76.66
14	76.47	76.03	76.14	77.40	78.41	79.02	78.77	78.64	78.37	78.01	77.34	76.64
15	76.45	76.03	76.13	77.50	78.45	79.02	78.76	78.63	78.34	78.00	77.31	76.62
16	76.42	76.03	76.13	77.60	78.47	79.05	78.73	78.63	78.33	77.97	77.28	76.60
17	76.40	76.03	76.11	77.66	78.48	79.06	78.70	78.63	78.33	77.95	77.26	76.58
18	76.38	76.02	76.11	77.70	78.50	79.06	78.68	78.62	78.33	77.93	77.24	76.56
19	76.37	76.02	76.11	77.78	78.51	79.06	78.67	78.60	78.31	77.90	77.21	76.53
20	76.36	76.02	76.13	77.85	78.52	79.05	78.65	78.59	78.30	77.88	77.18	76.51
21	76.35	76.01	76.17	77.87	78.54	79.06	78.64	78.57	78.30	77.85	77.16	76.49
22	76.34	75.98	76.20	77.91	78.55	79.06	78.64	78.56	78.30	77.83	77.14	76.47
23	76.32	75.96	76.26	77.99	78.55	79.06	78.61	78.54	78.29	77.80	77.11	76.45
24	76.31	75.96	76.31	78.02	78.56	79.05	78.60	78.51	78.27	77.78	77.08	76.42
25	76.30	75.96	76.35	78.06	78.56	79.05	78.58	78.50	78.24	77.75	77.06	76.40
26	76.28	75.96	76.45	78.10	78.56	79.03	78.56	78.49	78.21	77.73	77.04	76.38
27	76.26	75.96	76.47	78.15	78.56	79.00	78.55	78.47	78.20	77.70	77.01	76.36
28	76.24	75.96	76.48	78.20	78.56	78.99	78.54	78.45	78.20	77.69	76.98	76.34
29	76.21	**75.95**	76.48	78.25	78.56		78.53	78.43	78.18	77.67	76.96	76.31
30	76.19	75.95	76.52	78.27	78.58		78.51	78.40	78.14	77.65	76.96	76.29
31		75.95		78.30	78.60		78.50		78.14		76.95	76.27

Λεκάνη Κηφισοῦ Βοιωτίας — **22. Λίμνη Ὑλίκη**

Λίμνη Ὑλίκη (Λίκερη) 1937 - 1938 (ΕΛΚ) Ὑψόμ. «0» πήχεως: —

Ἡμερ.	IX	X	XI	XII	I	II	III	IV	V	VI	VII	VIII
1	76.24	75.86	76.51	77.25	79.20	79.20	79.51	79.15	79.81	78.85	78.47	77.82
2	76.22	75.86	76.52	77.35	79.08	79.18	79.49	79.15	79.76	78.80	78.46	77.79
3	76.20	75.86	76.54	77.40	79.33	79.16	79.46	79.15	79.74	78.80	78.46	77.76
4	76.17	75.86	76.55	77.43	79.33	79.16	79.44	76.13	79.71	78.78	78.45	77.73
5	76.15	75.86	76.56	77.50	79.33	79.40	79.46	79.13	79.68	78.75	78.43	77.71
6	76.14	75.84	76.58	77.64	79.33	79.61	79.47	79.15	79.65	78.72	78.41	77.68
7	76.12	75.83	76.60	77.75	79.33	79.81	79.48	79.16	79.61	78.69	78.39	77.66
8	76.10	75.82	76.62	77.92	79.31	79.96	79.48	79.16	79.58	78.66	78.38	77.64
9	76.08	75.82	76.64	78.00	79.26	80.05	79.47	79.16	79.54	78.64	78.36	77.61
10	76.06	75.82	76.66	78.10	79.24	80.06	79.44	79.16	79.50	78.61	78.35	77.59
11	76.04	75.82	76.66	78.15	79.22	80.03	79.42	79.16	79.47	78.61	78.34	77.56
12	76.02	**75.81**	76.66	78.20	79.20	79.98	79.40	79.20	79.44	78.61	78.32	77.54
13	76.00	75.81	76.66	78.26	79.18	79.95	79.39	79.46	79.41	78.61	78.29	77.52
14	75.97	75.81	76.66	78.30	79.20	79.91	79.37	79.71	79.38	78.61	78.25	77.50
15	75.95	75.82	76.66	78.35	79.21	79.88	79.35	79.86	79.35	78.61	78.23	77.48
16	75.94	75.83	76.66	78.35	79.21	79.85	79.35	80.01	79.33	78.61	78.20	77.46
17	75.92	75.83	76.66	78.40	79.18	79.81	79.35	80.08	79.30	78.61	78.18	77.44
18	75.90	75.84	76.66	78.45	76.16	79.79	79.35	80.12	79.29	78.61	78.16	77.44
19	75.90	75.90	76.68	78.50	79.13	79.77	79.32	**80.14**	79.25	78.61	78.14	77.39
20	75.89	76.00	76.70	78.50	79.10	79.74	79.30	80.12	79.22	78.58	78.11	77.36
21	75.89	76.10	76.72	78.53	79.08	79.72	79.26	80.12	79.18	78.57	78.09	77.34
22	75.89	76.16	76.74	78.57	79.05	79.70	79.24	80.08	79.14	78.56	78.06	77.32
23	75.88	76.25	76.75	78.60	79.14	79.67	79.21	80.04	79.10	78.54	78.03	77.29
24	75.88	76.31	76.75	78.63	79.23	79.64	79.19	80.01	79.08	78.54	78.01	77.26
25	75.87	76.36	76.75	78.66	79.29	79.61	79.17	79.96	79.05	78.53	77.98	77.24
26	75.87	76.40	76.75	78.68	79.30	79.59	79.17	79.92	79.02	78.51	77.97	77.24
27	75.86	76.46	76.80	78.68	79.30	79.55	79.16	79.90	79.00	78.51	77.95	77.23
28	75.86	76.48	76.90	78.70	79.30	79.53	79.15	79.86	76.97	78.51	77.93	77.23
29	75.86	76.50	77.00	78.75	79.29		79.15	79.85	78.94	78.50	77.90	77.23
30	75.86	76.50	77.10	78.96	79.25		79.16	79.83	78.90	78.49	77.88	77.21
31		76.51		79.11	79.23		79.16		78.87		77.84	77.20

Λεκάνη Κηφισοῦ Βοιωτίας

Λίμνη Ὑλίκη (Λίκερη)

22. Λίμνη Ὑλίκη

1938 - 1939 (ΕΛΚ) Ὑψόμ. «0» πήχεως: —

Ημερ.	IX	X	XI	XII	I	II	III	IV	V	VI	VII	VIII
1	77.20	77.32	77.58	77.80	79.15	79.03	79.00	79.80	79.10	78.56	78.70	78.07
2	77.20	77.33	77.59	77.81	79.15	79.04	79.16	79.76	79.07	78.60	78.73	78.04
3	77.19	77.35	77.60	77.95	79.12	79.05	79.31	79.74	79.05	78.65	78.75	78.01
4	77.18	77.35	77.61	78.05	79.10	79.05	79.50	79.72	79.02	78.68	78.88	77.99
5	77.16	77.35	77.61	78.15	79.07	79.04	79.61	79.71	78.99	78.70	78.88	77.96
6	**77.15**	77.36	77.62	78.25	79.05	79.02	79.67	79.70	78.96	78.71	78.88	77.95
7	77.15	77.37	77.63	78.50	79.02	78.99	79.65	79.67	78.94	78.75	78.86	77.93
8	77.15	77.36	77.63	78.35	79.00	78.98	79.68	79.62	78.94	78.78	78.83	77.91
9	77.15	77.39	77.64	78.45	79.15	78.96	79.66	79.60	78.92	78.80	78.79	77.89
10	77.15	77.40	77.65	78.50	79.30	78.93	79.64	79.56	78.90	78.82	78.75	77.86
11	77.15	77.40	77.65	78.55	79.36	78.91	79.61	79.50	78.88	78.84	78.72	77.84
12	77.15	77.41	77.66	78.58	79.39	78.90	79.61	79.48	78.85	78.84	78.65	77.81
13	77.15	77.41	77.66	78.64	79.40	78.88	79.64	79.43	78.82	78.83	78.61	77.78
14	77.15	77.42	77.66	78.68	79.37	78.86	79.64	79.40	78.80	78.81	78.57	77.77
15	77.15	77.43	77.66	78.69	79.34	78.84	79.62	79.36	78.78	78.80	78.55	77.75
16	77.15	77.44	77.66	78.70	79.31	78.82	79.60	79.34	78.75	78.80	78.51	77.74
17	77.16	77.44	77.66	78.70	79.25	78.81	79.57	79.31	78.72	78.78	78.47	77.72
18	77.16	77.45	77.67	78.70	79.20	78.80	79.55	79.28	78.69	78.77	78.43	77.70
19	77.17	77.45	77.67	78.71	79.15	78.78	79.53	79.25	78.66	78.76	78.41	77.69
20	77.19	77.46	77.68	78.83	79.12	78.76	79.50	79.25	78.63	78.75	78.39	77.67
21	77.20	77.47	77.69	78.88	79.10	78.76	79.48	79.23	78.60	78.75	78.36	77.65
22	77.21	77.48	77.70	78.90	79.05	78.75	79.56	79.21	78.56	78.75	78.35	77.64
23	77.22	77.50	77.71	78.95	79.05	78.76	79.65	79.20	78.56	78.72	78.33	77.62
24	77.24	77.51	77.72	78.96	79.06	78.81	79.66	79.19	78.54	78.70	78.30	77.60
25	77.25	77.52	77.73	79.00	79.06	78.85	79.66	79.20	78.53	78.70	78.28	77.59
26	77.27	77.53	77.74	79.09	79.09	78.86	79.77	79.20	78.51	78.70	78.25	77.56
27	77.28	77.54	77.75	79.12	79.13	78.85	79.86	79.19	78.51	78.68	78.22	77.55
28	77.29	77.55	77.76	79.14	79.15	78.86	**79.90**	79.17	78.49	78.66	78.19	77.53
29	77.30	77.56	77.77	79.15	79.14		79.90	79.16	78.51	78.65	78.17	77.50
30	77.31	77.57	77.79	79.15	79.10		79.87	79.13	78.52	78.66	78.14	77.47
31		77.57		79.15	79.04		79.83		78.55		78.11	77.42

Λεκάνη Κηφισοῦ Βοιωτίας

Λίμνη Ὑλίκη (Λίκερη)

22. Λίμνη Ὑλίκη

1939 - 1940 (ΕΛΚ) Ὑψόμ. «0» πήχεως: —

Ημερ.	IX	X	XI	XII	I	II	III	IV	V	VI	VII	VIII
1	77.39	77.57	77.82	78.09	78.95	79.60	79.13	79.00	78.78	78.97	78.53	77.89
2	77.36	77.60	77.82	78.09	78.97	79.55	79.11	79.00	78.77	78.94	78.53	77.87
3	77.34	77.61	77.82	78.10	78.98	79.55	79.10	78.98	78.76	78.91	78.53	77.85
4	77.32	77.62	77.82	78.10	79.00	79.54	79.09	78.96	78.75	78.90	78.52	77.83
5	77.29	77.63	77.82	78.11	79.00	79.49	79.07	78.95	78.73	78.88	78.52	77.80
6	77.26	77.64	77.83	78.11	79.00	79.45	79.03	78.94	78.72	78.86	78.51	77.78
7	77.24	77.65	77.85	78.11	79.00	79.40	79.00	78.93	78.70	78.86	78.50	77.77
8	77.22	77.65	77.90	78.12	79.06	79.35	79.00	78.93	78.71	78.85	78.48	77.75
9	**77.20**	77.66	77.90	78.13	79.12	79.32	79.00	78.93	78.72	78.86	78.46	77.73
10	77.20	77.66	77.90	78.15	79.14	79.30	78.98	78.93	78.75	78.82	78.65	77.73
11	77.20	77.67	77.90	78.16	79.15	79.26	78.96	78.91	78.75	78.80	78.40	77.73
12	77.20	77.68	77.91	78.17	79.21	79.25	78.95	78.90	78.75	78.77	78.38	77.73
13	77.22	77.68	77.92	78.20	79.28	79.22	78.93	78.89	78.78	78.83	78.34	77.73
14	77.24	77.69	77.92	78.22	79.30	79.20	78.90	78.90	78.78	78.80	78.83	77.73
15	77.25	77.70	77.93	78.23	79.29	79.18	78.90	78.91	78.78	78.76	78.30	77.73
16	77.28	77.71	77.94	78.25	79.26	79.16	78.89	78.92	78.78	78.75	78.38	77.72
17	77.30	77.71	77.95	78.26	79.30	79.13	78.90	78.94	78.86	78.74	78.26	77.70
18	77.33	77.72	77.96	78.27	79.35	79.10	79.00	78.95	78.96	78.71	78.24	77.68
19	77.36	77.72	77.97	78.28	79.40	79.11	79.18	78.94	79.05	78.71	78.21	77.65
20	77.38	77.73	77.98	78.30	79.46	79.15	79.13	78.92	79.10	78.69	78.19	77.63
21	77.40	77.74	77.98	78.31	79.45	79.16	79.15	78.90	79.10	78.68	78.16	77.60
22	77.42	77.75	78.00	78.33	79.50	79.15	79.14	78.88	79.10	78.68	78.30	77.59
23	77.45	77.75	78.00	78.35	79.50	79.14	79.12	78.87	79.10	78.64	78.10	77.59
24	77.47	77.76	78.00	78.36	79.49	79.13	79.11	78.86	79.08	78.62	78.07	77.59
25	77.47	77.76	78.01	78.37	79.45	79.12	79.10	78.85	79.06	78.60	78.05	77.59
26	77.47	77.76	78.03	78.35	79.51	79.12	79.09	78.83	79.07	78.57	78.03	77.58
27	77.47	77.77	78.05	78.41	79.55	79.13	79.09	78.82	79.07	78.56	78.00	77.57
28	77.48	77.78	78.06	78.50	79.60	79.14	79.08	78.80	79.05	78.55	77.97	77.56
29	77.50	77.80	78.07	78.60	79.65	79.14	79.07	78.79	79.04	78.53	77.95	77.56
30	77.55	77.81	78.08	78.76	**79.67**		79.05	78.78	79.00	78.53	77.93	77.54
31		77.82		78.75	79.65		79.03		79.00		77.91	77.54

22. Λίμνη Ὑλίκη

Λεκάνη Κηφισοῦ Βοιωτίας
Λίμνη Ὑλίκη (Λίκερη)

1940 - 1941

(ΕΛΚ) Ὑψόμ. «0» πήχεως: —

Ἡμερ.	IX	X	XI	XII	I	II	III	IV	V	VI	VII	VIII
1	77.54	77.52	77.68	77.87	79.36	79.24	79.14	78 82	78.65	78.13	77.69	77.06
2	77.54	77.52	77.69	77.87	79.36	79.23	79.15	78.81	78 65	78.11	77.69	77.03
3	77.53	77.52	77.69	77.90	79.32	79.23	79.12	78.80	78.65	78.09	77.68	77.00
4	77.53	77.42	77.70	77.92	79.30	79.23	79.09	78.79	78.65	78.07	77.65	76.98
5	77.53	77.53	77.70	77.93	79.30	79.21	79.09	78.78	78.64	78.05	77.64	76.97
6	77.54	77.53	77.70	77.93	79.30	79.19	79.09	78.77	78.63	78.03	77.62	76.95
7	77.55	77.53	77.70	77.93	79.30	79.29	79.06	78 76	78.63	78.01	77.60	76.93
8	77.55	77.54	77.70	78.00	79.28	79.40	79.05	78.75	78.62	77.98	77.59	76.91
9	77.56	77.54	77.71	78.02	79.23	79.50	79.03	78.74	78.60	77.96	77.57	76.90
10	77.56	77.54	77.74	78.06	79.28	79.53	79.00	78.73	78.58	77.93	77.56	76.89
11	77.56	77.54	77.75	78 06	79.15	**79.55**	78.99	78.70	78.56	77.90	77.53	76.87
12	77.56	77.55	77.69	78.16	79.13	79.54	78.97	78.68	78.55	77.87	77.51	76.86
13	77.55	77.55	77.76	78.24	79.13	79.51	78.96	78.66	78.54	77.86	77.48	76.84
14	77.55	77.55	77.77	78.30	79.15	79.48	78.96	78.65	78.53	77.84	77.46	76.82
15	77.54	77.55	77.77	78.37	79.16	79.44	78.96	78.65	78.50	77.82	77.43	76.80
16	77.54	77.50	77.78	78.40	79.17	79.38	78.96	78.65	78.48	77.80	77.41	76.77
17	77.54	77.55	77.78	78.48	79.25	79.32	78.96	78.65	78.46	77.79	77.39	76.75
18	77.54	77.55	77.79	78.52	79.32	79.30	78.95	78.66	78.45	77.77	77.37	76.74
19	77.53	77.55	77.80	78.55	79.33	79.30	78.94	78.66	78.43	77.76	77.35	76.72
20	77.53	77.55	77.80	78.60	79.35	79.29	78.93	78.66	78.41	77.66	77.33	76.70
21	77.52	77.55	77.80	78.65	79.38	79.29	78.93	78.67	78.38	77.75	77.31	76.67
22	77.51	77.55	77.81	78.65	79.40	79.28	78.91	78.69	78.36	77.75	77.29	76.65
23	77.51	77.60	77.81	78.67	79.38	79.25	78.90	78.70	78.33	77.75	77.27	76.63
24	77.51	77.60	77.82	78.72	79.35	79.22	78.90	78.70	78.31	77.76	77.23	76.60
25	77.51	77.60	77.83	78.70	79.31	79.18	78.90	78.70	78.29	77.75	77.20	76.54
26	77.52	77.60	77.85	78.70	79.28	79.15	78.88	78.69	78.27	77.75	77.18	76.57
27	77.52	77.65	77.85	79.00	79.25	79.13	78.87	78.68	78.24	77.73	77.16	76.55
28	77.52	77.66	77.85	79.10	79.24	79.13	78.85	78.67	78.22	77.75	77.14	76.53
29	77.52	77.66	77.85	79.18	79.22		78.85	78.66	78.19	77.70	77.12	76.51
30	77.52	77.67	77.96	79.28	79.21		78.84	78.65	78.17	77.70	77.10	76.50
31		77.67		79.35	79.21		78.83		78.15		77.08	**76 49**

22. Λίμνη Ὑλίκη

Λεκάνη Κηφισοῦ Βοιωτίας
Λίμνη Ὑλίκη (Λίκερη)

1941 - 1942

(ΕΛΚ) Ὑψόμ. «0» πήχεως: —

Ἡμερ.	IX	X	XI	XII	I	II	III	IV	V	VI	VII	VIII
1	76.47	76.34	76 68	77.45	78.20	79.17	79.44	79.20	78 89	78.28	78.09	77.60
2	76.45	76.34	76.68	77.50	78.21	79.25	79.65	79.28	78.87	78.27	78.09	77.57
3	76.44	76.34	76.68	77.54	78 22	79.47	79.80	79.32	78.85	78.26	78.09	77.54
4	76.44	76.34	76.68	77.55	78.23	79.60	79.86	79.33	78.83	78.25	78.10	77.51
5	76.43	76.34	76.68	77.58	78.24	79.77	79.87	79.33	78.81	78.25	78.11	77.49
6	76.42	76.34	76.69	77 61	78.25	79.85	79.87	79.33	78.79	78.25	78.11	77.46
7	76.41	76.34	76.70	77 63	78.29	79.88	79.85	79.32	78 77	78.28	78.11	77.44
8	76.40	76.34	76.70	77.65	78.31	**79.91**	79.82	79.30	78.76	78.30	78.11	77.42
9	76.39	76.34	76.70	77.66	78.48	79.87	79.80	79.27	78.74	78.30	78.10	77.39
10	76.38	76.34	76.71	77.70	78.60	79.84	79.77	79.24	78.72	78.31	78.09	77.36
11	76.37	76.34	76.71	77.75	78.70	79.84	79.71	79.22	78.70	78.32	78.08	77.33
12	76.36	76.34	76.71	77.80	78.75	79.84	79.68	79.20	78.67	78.32	78.06	77.31
13	76.35	76.34	76.72	77.83	78.78	79 82	79.63	79.18	78.65	78.31	78.04	77.28
14	76.35	76.34	76.72	77.87	78.80	79.80	79.59	79.18	78.62	78.31	78.02	77.26
15	76.35	76.34	76.77	77.90	78.81	79.76	79.53	79.18	78.60	78.30	78.00	77.23
16	76.34	76.34	76.91	77.92	78.82	79.74	79.49	79.15	78.57	78 29	77.98	77.20
17	76.34	76.37	77.00	77.93	78.82	79.71	79.42	79.13	78 54	78.27	77.96	77.20
18	**76.33**	76 45	77.07	77.94	78.84	79.68	79.38	79.12	78.51	78.24	77.94	77.19
19	76.33	76.50	77.12	77.96	78.86	79.67	79.35	79.09	78.49	78.22	77.91	77.19
20	76.33	76.56	77.15	78.00	78.90	79.62	79.31	79.07	78.46	78.21	77.88	77.18
21	76.33	76.60	77.17	78.02	78.90	79.58	79.28	79.05	78.45	78.21	77.86	77.16
22	76.33	76.62	77.20	78.05	78.90	79.55	79.30	79.02	78.44	78.19	77.82	77.14
23	76.33	76.63	77.22	78.08	78.89	79.52	79.30	79.00	78 42	78.17	77.80	77.14
24	76.33	76.63	77.24	78.10	78.89	79.48	79.29	78.97	78.41	78.17	77.78	77.12
25	76.33	76.64	77.25	78.12	78.87	79.45	79.28	78.96	78.39	78.17	77.76	77.10
26	76.33	76.65	77.28	78.14	78.85	79.44	79.26	78.95	78.37	78.15	77.74	77.07
27	76.33	76.66	77.32	78.14	78.94	79.42	79.25	78.94	78.35	78.14	77.72	77 05
28	76.33	76.63	77.37	78.15	78.92	79·42	79.22	78.83	78.34	78.13	77.69	77.03
29	76.33	76.60	77.40	78.17	79.10		79.20	78.91	78.32	78.11	77.67	77.00
30	76.33	76.67	77.42	78.18	79.13		79.18	78.90	78.31	78.10	77.64	76.97
31		76.67		78.19	79.14		79.16		78.30		77.62	76.95

Λεκάνη Κηφισοῦ Βοιωτίας
Λίμνη Παραλίμνη

23. Λίμνη Παραλίμνη

1930 - 1931 (ΕΛΚ) Ὑψόμ. «0» πήχεως: —

Ἡμερ.	IX	X	XI	XII	I	II	III	IV	V	VI	VII	VIII
1					49.20	52.06	55.53	55.24	56.21	54.31	53.54	52.32
2					49.21	52.18	55.55	55.27	56.14	54.30	53.49	52.27
3					49.23	52.36	55.57	55.31	56.05	54.29	53.45	52.23
4					49.25	52.40	55.58	55.35	55.97	54.28	53.40	52.19
5					49.27	52.52	55.60	55.40	55.89	54.25	53.34	52.16
6					49.30	52.64	55.60	55.44	55.81	54.24	53.29	52.12
7					49.33	52.79	55.59	55.49	55.72	54.21	53.24	52.09
8					49.36	52.80	55.58	55.54	55.63	54.20	53.18	52.07
9					49.39	53.06	55.56	55.60	55.60	53.19	53.17	52.05
10					49.42	53.20	55.54	55.71	55.53	54.17	53.13	52.02
11					49.45	53.38	55.53	55.83	55.45	54.15	53.08	52.00
12					49.48	53.60	55.51	55.91	55.38	54.13	53.03	51.98
13					49.63	53.81	55.49	56.01	55.31	54.11	52.99	51.96
14					49.72	54.90	55.47	56.09	55.23	54.09	52.94	51.94
15					49.83	54.20	55.44	56.16	55.15	54.07	52.90	51.91
16					49.95	54.35	55.41	56.27	55.07	54.03	52.85	51.88
17					50.08	54.50	55.38	56.38	55.01	54.01	52.81	51.85
18					50.21	54.60	55.34	56.42	54.95	54.01	52.76	51.82
19					50.33	54.75	55.32	56.45	54.90	53.99	52.72	51.79
20					50.47	54.90	55.30	56.48	54.86	53.95	52.68	51.76
21					50.60	55.00	55.28	56.50	54.80	53.95	52.64	51.73
22					50.74	55.10	55.26	56.52	54.75	53.93	52.60	51.70
23					50.90	55.20	55.24	56.53	54.70	53.90	52.57	51.69
24					51.05	55.28	55.21	56.53	54.66	53.86	52.55	51.68
25					51.17	55.35	55.18	56.53	54.61	53.81	52.53	51.66
26					51.38	55.40	55.18	56.47	54.55	53.77	52.50	51.64
27					51.55	55.45	55.16	56.43	54.50	53.73	52.48	51.62
28					51.64	55.50	55.18	56.39	54.45	53.69	52.45	51.59
29					51.76		55.19	56.34	54.40	53.60	52.41	51.56
30					51.87		55.20	56.28	54.36	53.59	52.38	51.54
31					51.96		55.21		54.32		52.35	51.51

Λεκάνη Κηφισοῦ Βοιωτίας
Λίμνη Παραλίμνη

23. Λίμνη Παραλίμνη

1931 - 1932 (ΕΛΚ) Ὑψόμ. «0» πήχεως: —

Ἡμερ.	IX	X	XI	XII	I	II	III	IV	V	VI	VII	VIII
1	51.50	50.63	50.10	49.47	50.08	52.79	53.67	56.38	55.48	53.53	52.40	51.52
2	51.48	50.61	50.08	49.46	50.20	52.81	53.78	56.41	55.41	53.48	52.37	51.52
3	51.46	50.59	50.06	49.45	50.33	52.83	53.89	56.43	55.34	53.43	52.35	51.51
4	51.43	50.57	50.04	49.44	50.48	52.85	53.98	56.45	55.27	53.38	52.34	51.48
5	51.40	50.55	50.02	49.43	50.62	52.87	54.10	56.47	55.20	53.33	52.31	51.46
6	51.36	50.53	50.00	49.42	50.79	52.88	54.20	56.47	55.12	53.29	52.28	51.43
7	51.33	50.51	49.98	49.41	50.92	52.89	54.31	56.50	55.05	53.25	52.25	51.40
8	51.30	50.49	49.96	49.40	51.07	52.91	54.43	**56.52**	54.97	53.23	52.22	51.37
9	51.27	50.47	49.94	49.39	51.22	52.93	54.55	56.52	54.89	53.17	52.19	51.34
10	51.23	50.45	49.92	49.38	51.37	52.95	54.70	56.52	54.82	53.12	52.16	51.32
11	51.20	50.44	49.90	49.37	51.55	52.97	54.84	56.51	54.74	53.08	52.13	51.29
12	51.17	50.42	49.88	49.36	51.59	53.00	54.98	56.50	54.66	53.04	52.10	51.27
13	51.15	50.40	49.86	49.35	51.72	53.02	55.11	56.49	54.59	53.00	52.07	51.24
14	51.12	50.39	49.84	49.34	51.80	53.04	55.26	56.47	54.52	52.96	52.04	51.22
15	51.10	50.37	49.82	**49.33**	51.88	53.06	55.42	56.45	54.49	52.92	52.02	51.19
16	51.07	50.35	49.80	49.35	52.00	53.07	55.60	56.42	54.40	52.88	52.00	51.16
17	51.05	50.34	49.78	49.36	52.14	53.08	55.68	56.38	54.34	52.84	51.97	51.13
18	51.02	50.32	49.76	49.38	52.20	53.09	55.72	56.30	54.28	52.80	51.94	51.10
19	51.00	50.31	49.73	49.41	52.26	53.10	55.78	56.24	54.22	52.77	51.91	51.07
20	50.97	50.30	49.71	49.44	52.31	53.12	55.82	56.18	54.15	52.74	51.88	51.05
21	50.95	50.30	49.68	49.47	52.37	53.14	55.86	56.13	54.09	52.71	51.85	51.02
22	50.92	50.29	49.65	49.51	52.43	53.17	55.90	56.07	54.03	52.68	51.82	50.99
23	50.90	50.28	49.63	49.55	52.47	53.20	55.95	56.00	53.98	52.65	51.79	50.97
24	50.87	50.28	49.60	49.59	52.51	53.26	56.00	55.92	53.93	52.62	51.76	50.94
25	50.84	50.27	49.58	49.63	52.56	53.29	56.05	55.83	53.88	52.59	51.73	50.91
26	50.81	50.25	49.56	49.68	52.61	53.33	56.10	55.77	53.83	52.55	51.70	50.89
27	50.77	50.22	49.54	49.73	52.66	53.38	56.15	55.72	53.78	52.42	51.67	50.86
28	50.74	50.20	49.52	49.78	52.70	53.46	56.20	55.67	53.73	52.49	51.63	50.84
29	50.70	50.17	49.50	49.84	52.72	53.56	56.27	55.63	53.68	52.46	51.60	50.81
30	50.66	50.15	49.48	49.91	52.75		56.24	55.54	53.63	52.43	51.56	50.79
31		50.12		49.99	52.77		56.21		53.58		51.53	50.77

Λεκάνη Κηφισοῦ Βοιωτίας
Λίμνη Παραλίμνη

23. Λίμνη Παραλίμνη

1932 - 1933 (ΕΛΚ) Ὑψόμ. «0» πήχεως : —

Ἡμερ.	IX	X	XI	XII	I	II	III	IV	V	VI	VII	VIII
1	50.75	50.10	49.45	48.91	48.37	48.36	50.94	52.90	52.98	52.52	52.08	51.44
2	50.73	50.08	49.43	48.89	48.35	48.34	51.12	52.90	52.99	52.51	52.06	51.41
3	50.71	50.05	49.41	48.87	48.33	48.52	51.30	52.90	**53.00**	52.50	52.04	51.38
4	50.69	50.03	49.39	48.85	48.31	48.61	51.47	52.90	52.99	52.49	52.02	51.35
5	50.67	50.01	49.37	48.83	48.29	48.69	51.55	52.90	52.98	52.48	52.00	51.32
6	50.65	49.99	49.35	48.82	48.27	48.77	51.76	52.90	52.97	52.47	51.98	51.29
7	50.63	49.97	49.33	48.80	48.25	48.85	51.91	52.90	52.96	52.46	51.96	51.26
8	50.61	49.95	49.31	48.79	48.23	48.92	52.01	52.90	52.94	52.45	51.94	51.23
9	50.59	49.93	49.29	48.77	48.21	48.99	52.16	52.90	52.93	52.44	51.92	51.20
10	50.57	49.91	49.27	48.76	48.19	49.06	52.24	52.90	52.91	52.43	51.90	51.17
11	50.54	49.89	49.25	48.74	48.17	49.13	52.36	52.90	52.89	52.42	51.88	51.14
12	50.52	49.86	49.23	48.73	48.16	49.20	52.40	52.90	52.88	52.41	51.86	51.11
13	50.50	49.84	49.21	48.71	48.14	49.27	52.45	52.90	52.86	52.40	51.84	51.08
14	50.48	49.82	49.19	48.70	48.13	49.33	52.50	52.90	52.85	52.39	51.82	51.05
15	50.46	49.80	49.17	48.68	48.11	49.39	52.55	52.90	52.84	52.38	51.80	51.02
16	50.43	49.78	49.15	48.66	48.10	49.46	52.60	52.90	52.83	52.37	51.78	50.99
17	50.40	49.76	49.13	48.65	48.08	49.53	52.65	52.90	52.82	52.36	51.76	50.95
18	50.38	49.74	49.11	48.63	48.07	49.63	52.70	52.90	52.81	52.35	51.74	50.91
19	50.35	49.72	49.09	48.61	48.06	49.74	52.74	52.90	52.79	52.34	51.72	50.88
20	50.33	49.69	49.07	48.59	48.05	49.86	52.77	52.90	52.77	52.34	51.70	50.84
21	50.30	49.67	49.05	48.57	48.04	49.98	52.80	52.90	52.75	52.33	51.68	50.81
22	50.29	49.65	49.04	48.55	48.03	50.10	52.82	52.90	52.72	52.31	51.66	50.77
23	50.27	49.63	49.03	48.53	**48.02**	50.22	52.84	52.90	52.70	52.29	51.64	50.74
24	50.26	49.60	49.07	48.51	48.03	50.33	52.86	52.91	52.67	52.27	51.62	50.71
25	50.24	49.58	49.01	48.49	48.04	50.45	52.87	52.92	52.65	52.24	51.60	50.68
26	50.22	49.56	49.00	48.47	48.06	50.50	52.88	52.93	52.63	52.22	51.58	50.65
27	50.19	49.53	48.99	48.45	48.08	50.65	52.89	52.94	52.61	52.19	51.56	50.62
28	50.17	49.51	48.97	48.43	48.12	50.85	52.90	52.95	52.59	52.16	51.53	50.59
29	50.15	49.49	48.95	48.41	48.19		52.90	52.96	52.57	52.14	51.51	50.56
30	50.12	49.47	48.93	48.39	48.24		52.90	52.97	52.55	52.11	51.49	50.53
31		49.45		48.37	48.29		52.90		52.53		51.47	50.50

Λεκάνη Κηφισοῦ Βοιωτίας
Λίμνη Παραλίμνη

23. Λίμνη Παραλίμνη

1933 - 1934 (ΕΛΚ) Ὑψόμ. «0» πήχεως : —

Ἡμερ.	IX	X	XI	XII	I	II	III	IV	V	VI	VII	VIII
1	50.48	49.78	49.16	48.61	48.16	50.18	54.77	55.70	54.50	52.93	52.21	51.49
2	50.45	49.76	49.14	48.59	48.16	50.28	54.80	55.67	54.43	53.00	52.19	51.48
3	50.42	49.74	49.12	48.57	48.15	50.33	54.83	55.63	54.35	52.97	52.17	51.47
4	50.39	49.72	49.10	48.55	**48.14**	50.55	54.86	55.57	54.29	52.94	52.16	51.45
5	50.35	49.70	49.08	48.53	48.14	50.70	54.92	55.54	54.22	52.91	52.14	51.43
6	50.32	49.68	49.06	48.51	48.14	50.85	54.99	55.51	54.15	52.88	52.12	51.40
7	50.29	49.66	49.05	48.49	48.14	51.00	55.00	55.42	54.09	52.85	52.11	51.38
8	50.26	49.64	49.04	48.47	48.15	51.28	55.13	55.45	54.02	52.82	52.10	51.35
9	50.23	49.62	49.04	48.45	48.17	51.55	55.20	55.42	53.96	52.79	52.08	51.33
10	50.20	49.60	49.03	48.43	48.20	51.76	55.30	55.39	53.92	52.76	52.06	51.30
11	50.18	49.58	49.01	48.41	48.25	52.06	55.45	55.36	53.88	52.73	52.04	51.28
12	50.16	49.56	48.99	48.39	48.21	52.36	55.60	55.33	53.84	52.70	52.02	51.25
13	50.14	49.54	48.97	48.37	48.39	52.45	55.75	55.30	53.80	52.67	52.01	51.23
14	50.12	49.52	48.95	48.35	48.47	52.90	55.83	55.27	53.76	52.64	52.00	51.20
15	50.10	49.50	48.93	48.33	48.56	53.20	55.93	55.24	53.72	52.61	51.98	51.18
16	50.08	49.48	48.91	48.32	48.64	53.38	56.03	55.21	53.66	52.58	51.97	51.15
17	50.06	49.46	48.89	48.31	48.73	53.58	**56.13**	55.18	53.60	52.55	51.95	51.13
18	50.04	49.44	48.87	48.29	48.81	53.78	56.11	55.15	53.05	52.52	51.93	51.10
19	50.02	49.42	48.85	48.28	48.89	53.98	56.09	55.10	53.50	52.49	51.90	51.08
20	50.00	49.40	48.83	48.27	48.99	54.00	56.07	55.05	53.46	52.46	51.87	51.05
21	49.98	49.38	48.81	48.26	49.09	54.12	56.04	55.00	53.42	52.43	51.84	51.03
22	49.96	49.36	48.79	48.25	49.13	54.24	56.01	54.95	53.38	52.40	51.81	51.00
23	49.94	49.34	48.77	48.24	49.23	54.37	55.98	54.90	53.34	52.34	51.78	50.97
24	49.92	49.32	48.75	48.23	49.23	54.47	55.96	54.85	53.30	52.32	51.75	50.94
25	49.90	49.30	48.73	48.22	49.45	54.57	55.93	54.80	53.26	52.31	51.72	50.91
26	49.88	49.28	48.71	48.21	49.58	54.67	55.90	54.75	53.22	52.29	51.69	50.88
27	49.86	49.26	48.69	48.20	49.68	54.70	55.87	54.70	53.18	52.28	51.66	50.85
28	49.84	49.24	48.67	48.19	49.78	54.74	55.84	54.65	53.16	52.26	51.63	50.82
29	49.82	49.22	48.65	48.19	49.88		55.81	54.60	53.12	52.25	51.60	50.79
30	49.80	49.20	48.63	48.18	49.98		55.77	54.55	53.09	52.23	51.57	50.76
31		49.18		48.17	50.08		55.73		53.06		51.51	50.73

Λεκάνη Κηφισοῦ Βοιωτίας

Λίμνη Παραλίμνη

23. Λίμνη Παραλίμνη

1934 - 1935 (ΕΛΚ) Ὑψόμ. «0» πήχεως: —

Ἡμερ.	IX	X	XI	XII	I	II	III	IV	V	VI	VII	VIII
1	50.70	50.02	49.40	48.71	48.22	50.18	53.86	54.09	54.42	52.34	51.66	50.91
2	50.67	50.00	49.37	48.68	48.21	50.33	53.87	54.06	54.35	52.32	51.64	50.88
3	50.64	49.98	49.35	48.66	48.22	50.55	53.88	54.05	54.25	52.29	51.62	50.84
4	50.61	49.96	49.32	48.63	48.19	50.75	53.89	54.04	54.16	52.27	51.60	50.81
5	50.58	49.94	49.30	48.61	**48.18**	50.95	53.90	54.03	54.03	52.24	51.59	50.77
6	50.55	49.92	49.27	48.59	48.18	51.13	53.91	54.02	53.90	52.21	51.58	50.73
7	50.52	49.90	49.25	48.57	48.19	51.37	53.92	54.01	53.77	52.19	51.57	50.70
8	50.49	49.88	49.22	48.55	48.20	51.55	53.93	53.99	53.65	52.16	51.55	50.66
9	50.47	49.86	49.20	48.53	48.22	51.71	53.94	53.98	53.53	52.14	51.53	50.62
10	50.45	49.84	49.17	48.51	48.23	51.93	53.96	53.96	53.40	52.11	51.51	50.58
11	50.43	49.82	49.14	48.49	48.25	52.16	53.98	53.96	53.30	52.09	51.49	50.55
12	50.41	49.80	49.11	48.47	48.26	52.36	54.00	53.93	53.20	52.06	51.46	50.51
13	50.39	49.78	49.08	48.45	48.26	52.55	54.02	53.92	53.10	52.04	51.44	50.40
14	50.37	49.76	46.05	48.44	48.29	52.70	54.04	53.90	53.00	52.02	51.42	50.45
15	50.35	49.74	49.02	48.42	48.30	52.85	54.06	53.87	52.91	52.00	51.39	50.42
16	50.32	49.72	48.99	48.41	48.35	52.95	54.08	53.87	52.85	51.98	51.37	50.40
17	50.30	49.70	48.98	48.39	48.43	53.05	54.10	53.90	52.85	51.96	51.34	50.38
18	50.28	49.68	48.97	48.38	48.53	53.15	54.12	53.93	52.82	51.94	51.31	50.36
19	50.26	49.66	48.96	48.37	48.65	53.25	54.14	53.97	52.78	51.92	51.28	50.35
20	50.24	49.64	48.95	48.35	48.75	53.38	54.16	54.00	52.75	51.90	51.25	50.31
21	50.22	49.62	48.94	48.33	48.87	53.53	54.18	54.04	52.71	51.88	51.22	50.29
22	50.20	49.60	48.93	48.32	48.99	53.68	54.17	54.08	52.68	51.86	51.19	50.28
23	50.18	49.58	46.92	48.31	49.09	53.71	54.16	54.12	52.64	51.84	51.17	50.26
24	50.16	49.56	46.92	48.30	49.18	53.73	54.15	54.17	52.60	51.82	51.14	50.24
25	50.14	49.54	48.89	48.29	49.28	53.76	54.14	54.22	52.57	51.79	51.11	50.23
26	50.12	49.52	48.86	48.28	49.38	53.78	54.13	54.27	52.54	51.77	51.08	50.21
27	50.10	49.50	48.83	48.27	49.50	53.80	54.12	54.32	52.50	51.75	51.06	50.19
28	50.08	49.48	48.80	48.26	49.63	53.82	54.11	54.36	52.46	51.73	51.03	50.17
29	50.06	49.46	48.77	48.25	49.76		54.10	54.42	52.42	51.71	51.00	50.06
30	50.04	49.44	48.74	48.24	49.89		54.09	**54.47**	52.38	51.69	50.97	50.14
31		49.42		48.23	50.03		54.08		52.35		50.94	50.12

Λεκάνη Κηφισοῦ Βοιωτίας

Λίμνη Παραλίμνη

23. Λίμνη Παραλίμνη

1935 - 1936 (ΕΛΚ) Ὑψόμ. «0» πήχεως: —

Ἡμερ.	IX	X	XI	XII	I	II	III	IV	V	VI	VII	VIII
1	50.10	49.52	48.80	48.18	47.68	48.13	50.60	51.02	50.80	50.70	50.50	49.83
2	50.08	49.50	48.78	48.17	47.66	48.17	50.68	51.00	50.79	50.70	50.49	49.80
3	50.06	49.68	48.76	48.15	47.63	48.22	50.75	50.99	50.78	50.70	50.48	49.77
4	50.04	49.46	48.73	48.13	47.64	48.27	50.81	50.98	50.77	50.70	50.46	49.75
5	50.02	49.44	48.71	48.11	47.63	48.33	50.87	50.97	50.76	50.70	50.44	49.72
6	50.00	49.42	48.69	48.09	**47.62**	48.39	50.93	50.96	50.75	50.70	50.42	49.69
7	49.98	49.40	48.67	48.06	47.63	48.47	50.99	50.95	50.74	50.70	50.40	49.66
8	49.97	49.38	48.67	48.04	47.64	48.55	51.04	50.94	50.73	50.70	50.38	49.63
9	49.95	49.36	48.62	48.02	47.66	48.63	51.10	50.93	50.72	50.70	50.36	49.60
10	49.93	49.34	48.60	48.01	47.68	48.71	51.15	50.93	50.71	50.70	50.35	49.56
11	49.91	49.32	48.58	48.00	47.70	48.79	51.19	50.93	50.70	50.69	50.32	49.52
12	49.89	49.30	48.56	47.99	47.73	48.87	51.23	50.93	50.69	50.69	50.31	49.49
13	49.87	49.28	48.54	47.98	47.76	48.95	51.27	50.93	50.68	50.68	50.29	49.46
14	49.86	49.26	48.52	47.97	47.80	49.01	51.31	50.93	50.67	50.67	50.27	49.48
15	49.84	49.23	48.50	47.96	47.83	49.09	51.35	50.93	50.66	50.66	50.25	49.39
16	49.82	49.21	48.48	47.95	47.86	49.33	51.37	50.93	50.65	50.65	50.23	49.36
17	49.80	49.19	48.46	47.94	47.89	49.44	51.39	50.93	50.64	50.64	50.21	49.33
18	49.78	49.15	48.44	47.93	47.92	49.56	**51.41**	50.92	50.64	50.63	50.18	49.30
19	49.76	49.13	48.42	47.92	47.95	49.66	51.38	50.92	50.64	50.62	50.16	49.27
20	49.74	49.10	48.40	47.91	47.96	49.80	51.35	50.91	50.64	50.61	50.13	49.24
21	49.72	49.07	48.38	47.90	47.97	49.91	51.32	50.90	50.65	50.60	50.11	49.21
22	49.70	49.05	48.36	47.89	47.98	50.02	51.29	50.89	50.67	50.59	50.08	49.18
23	49.68	49.02	48.34	47.88	47.99	50.11	51.25	50.88	50.68	50.58	50.06	49.15
24	49.66	49.00	48.32	47.86	48.00	50.19	51.21	50.87	50.69	50.57	50.03	49.13
25	49.64	48.97	48.30	47.83	48.01	50.27	51.18	50.86	50.70	50.56	50.01	49.11
26	49.62	48.95	48.28	47.81	48.02	50.33	51.15	50.85	50.71	50.55	49.98	49.10
27	49.60	48.93	48.26	47.78	48.03	50.43	51.13	50.84	50.72	50.54	49.95	49.09
28	49.58	48.90	48.24	47.76	48.04	50.51	51.10	50.83	50.72	50.53	49.93	49.08
29	49.56	48.87	48.22	47.74	48.05	50.59	51.08	50.82	50.72	50.52	49.91	49.07
30	49.54	48.85	48.19	47.71	48.06		51.06	50.81	50.71	50.51	49.88	49.05
31		48.82		47.69	48.09		51.04		50.70		49.86	49.03

Λεκάνη Κηφισοῦ Βοιωτίας

23. Λίμνη Παραλίμνη

Λίμνη Παραλίμνη 1936 - 1937 (ΕΛΚ) Ὑψόμ. «0» πήχεως : —

Ἡμερ.	IX	X	XI	XII	I	II	III	IV	V	VI	VII	VIII
1	49.01	48.51	47.95	47.36	46.92	48.07	50.97	53.97	53.52	52.93	52.20	51.25
2	48.99	48.49	47.92	47.34	46.92	48.08	51.15	53.01	53.51	52.91	52.17	51.27
3	48.97	48.47	47.89	47.32	49.93	48.10	51.30	53.05	53.50	52.88	52.15	51.26
4	48.95	48.46	47.89	47.30	46.94	48.12	51.40	53.11	53.49	52.86	52.10	51.25
5	48.93	48.44	47.88	47.28	46.95	48.14	51.50	53.16	53.48	52.84	52.07	51.24
6	48.91	48.42	47.87	47.26	46.97	48.21	51.55	53.20	53.47	52.82	52.03	51.23
7	48.89	48.40	47.86	47.24	46.98	48.29	51.61	53.21	53.46	52.80	52.00	51.22
8	48.87	48.38	47.85	47.22	47.00	48.37	51.68	53.24	53.45	52.77	51.96	51.21
9	48.86	48.36	47.84	47.20	47.02	48.46	51.76	53.27	53.43	52.75	51.93	51.20
10	48.84	48.34	47.83	47.18	47.04	48.57	51.82	53.30	53.41	52.73	51.89	51.19
11	48.82	48.32	47.82	47.17	47.06	48.68	51.88	53.32	53.39	52.70	51.86	51.18
12	48.81	48.30	47.81	47.16	47.09	48.81	51.94	53.34	53.38	52.68	51.83	51.17
13	48.79	48.29	47.80	47.15	47.12	48.95	52.01	53.36	53.36	52.66	51.79	51.16
14	48.77	48.26	47.78	47.14	47.16	49.09	52.08	53.38	53.34	52.63	51.75	51.15
15	48.76	48.24	47.76	47.13	47.21	49.12	52.13	53.40	53.32	52.61	51.72	51.14
16	48.75	48.22	47.70	47.12	47.25	49.15	52.18	53.42	53.30	52.59	51.70	51.13
17	48.73	48.20	47.71	47.11	47.29	49.18	52.23	53.44	53.28	52.57	51.67	51.12
18	48.72	48.19	47.68	47.09	47.33	49.31	52.28	53.46	53.26	52.54	51.65	51.11
19	48.70	48.17	47.65	47.06	47.38	49.45	52.33	53.48	53.23	52.52	51.62	51.10
20	48.68	48.15	47.63	47.06	47.42	49.58	52.38	53.50	53.21	52.50	51.59	51.09
21	48.66	48.14	47.60	47.04	47.47	49.73	52.44	53.52	53.18	52.48	51.57	51.08
22	48.65	48.12	47.57	47.02	47.52	49.88	52.50	53.54	53.17	52.46	51.54	51.07
23	48.64	48.10	47.55	47.01	47.57	50.05	52.55	53.55	53.15	52.44	51.51	51.06
24	48.62	48.09	47.52	46.99	47.62	50.21	52.60	53.56	53.13	52.41	51.49	51.05
25	48.61	48.07	47.50	46.97	47.67	50.33	52.65	**53.57**	53.10	52.38	51.46	51.04
26	48.59	48.05	47.47	46.95	47.73	50.50	52.69	53.57	53.08	52.35	51.44	51.03
27	48.58	48.04	47.45	46.94	47.79	50.65	52.75	53.56	53.06	52.34	51.42	51.02
28	48.56	48.02	47.42	**46.92**	47.85	50.80	52.80	53.55	53.03	52.31	51.39	51.01
29	48.55	48.00	47.40	46.92	47.91		52.86	53.54	53.01	52.27	51.37	51.00
30	48.53	47.99	47.38	46.92	47.98		52.90	53.53	52.98	52.24	51.34	50.99
31		47.97		46.92	48.05		52.93		52.92		51.31	50.98

Λεκάνη Κηφισοῦ Βοιωτίας

23. Λίμνη Παραλίμνη

Λίμνη Παραλίμνη 1937 - 1938 (ΕΛΚ) Ὑψόμ. «0» πήχεως : —

Ἡμερ.	IX	X	XI	XII	I	II	III	IV	V	VI	VII	VIII
1	50.97	50.50	48.94	48.02	47.95	51.52	56.30	55.28		55.23	52.89	52.11
2	50.97	50.45	48.87	48.01	47.92	51.64	56.30	55.14		55.05	52.87	52.08
3	50.95	50.40	48.80	48.01	47.99	51.78	56.30	55.00		54.91	52.85	52.04
4	50.94	50.35	48.73	48.00	48.07	51.91	56.30	54.94		54.77	52.82	52.00
5	50.93	50.30	48.66	47.99	48.15	51.98	56.30	54.83		54.65	52.79	51.92
6	50.92	50.25	48.60	47.98	48.22	52.17	56.29	54.83		54.53	52.76	51.87
7	50.91	50.20	48.53	47.98	48.29	52.36	56.28	54.78		54.41	52.75	51.83
8	50.90	50.15	48.47	47.97	48.36	52.52	56.27	54.72		54.28	52.74	51.78
9	50.89	50. 0	48.40	47.97	48.43	52.82	56.26	54.67		54.16	52.73	51.73
10	50.88	50.05	48.34	47.96	48.51	53.22	56.25	54.61		54.04	52.72	51.68
11	50.87	50.00	48.34	47.95	48.59	53.62	56.24	54.58		53.96	52.72	51.64
12	50.86	49.95	48.33	47.95	48.67	54.02	56.22	54.65		53.83	52.69	51.59
13	50.85	49.90	48.33	47.95	48.72	54.42	56.20	54.75		53.71	52.66	51.54
14	50.84	49.85	48.32	47.94	48.82	54.82	56.18	54.87		53.66	52.64	51.49
15	50.83	49.80	48.32	47.94	48.92	55.22	56.16	54.99		53.62	52.61	51.44
16	50.81	49.75	48.30	47.93	49.03	55.63	56.13	55.17		53.58	52.59	51.40
17	50.79	49.70	48.28	47.92	49.15	55.71	56.10	55.53		53.54	52.57	51.36
18	50.77	49.65	48.26	47.91	49.27	55.82	56.06	55.76		53.50	52.55	51.33
19	50.75	49.60	48.24	47.91	49.40	55.93	56.02	55.98		53.46	52.52	51.30
20	50.73	49.55	48.22	47.91	49.50	56.02	55.98			53.42	52.49	51.27
21	50.71	49.50	48.20	47.93	49.63	56.09	55.93		56.56	53.35	52.47	51.24
22	50.69	49.45	48.19	47.95	49.78	56.14	55.88		56.47	53.33	52.44	51.21
23	50.67	49.40	48.17	47.98	49.95	56.18	55.84		56.37	53.27	52.41	51.19
24	50.65	49.35	48.15	48.00	50.15	56.22	55.79		56.27	53.22	52.38	51.17
25	50.63	49.30	48.13	48.03	50.37	56.26	55.74		56.15	53.17	52.35	51.14
26	50.61	49.25	48.11	48.07	50.57	56.29	55.69		56.01	53.12	52.32	51.13
27	50.59	49.20	48.09	48.09	50.77	56.30	55.65		55.88	53.07	52.28	51.12
28	50.57	49.15	48.07	48.10	50.97	56.30	55.60		55.75	53.02	52.26	51.11
29	50.56	49.10	48.05	48.12	51.17		55.54		55.61	52.97	52.22	51.09
30	50.55	49.05	48.03	48.13	51.28		55.47		55.47	52.91	52.19	51.07
31		49 00		48.15	51.40		55.38		55.33		52.15	51.05

Λεκάνη Κηφισού Βοιωτίας

23. Λίμνη Παραλίμνη

Λίμνη Παραλίμνη 1938 - 1939 (ΕΛΚ) Ύψόμ. «0» πήχεως: —

Ημερ.	IX	X	XI	XII	I	II	III	IV	V	VI	VII	VIII
1	51.02	50.26	49.67	49.15	51.37	54.05	54.31	(α)	55.85	53.43	52.77	52.00
2	50.99	50.24	49.65	49.14	51.47	54.07	54.29		55.78	53.38	52.77	51.98
3	50.96	50.22	49.63	49.13	51.59	54.08	54.28		55.71	53.34	52.77	51.95
4	50.93	50.20	49.61	49.13	51.73	54.09	54.27		55.64	53.29	52.75	51.92
5	50.90	50.18	49.59	49.13	51.86	54.10	54.28		55.56	53.23	52.73	51.90
6	50.87	50.16	49.57	49.15	51.97	54.12	54.30		55.48	53.18	52.70	51.89
7	50.84	50.14	49.55	49.18	52.10	54.14	54.33		55.38	53.18	52.67	51.88
8	50.81	50.12	49.53	49.21	52.22	54.15	54.37		55.28	53.18	52.64	51.87
9	50.78	50.10	49.51	49.25	52.40	54.17	54.40		55.18	53.18	52.63	51.86
10	50.75	50.08	49.49	49.30	52.56	54.18	54.44		55.10	53.18	52.59	51.85
11	50.72	50.06	49.47	49.35	52.71	54.20	54.50		55.01	53.18	52.56	51.82
12	50.69	50.04	49.45	49.41	52.80	54.21	54.57		54.98	53.16	52.53	51.79
13	50.66	50.02	49.43	49.47	52.91	54.22	54.67		54.84	53.14	52.51	51.76
14	50.63	50.00	49.41	49.53	53.03	54.23	54.79		54.75	53.12	52.48	51.73
15	50.60	49.97	49.39	49.65	53.17	54.24	54.91		54.67	53.10	52.45	51.72
16	50.57	49.96	49.37	49.75	53.29	54.25	55.04	56.60	54.58	53.08	52.42	51.68
17	50.55	49.93	49.35	49.85	53.39	54.26	55.25	56.58	54.50	53.06	52.39	51.64
18	50.52	49.94	49.33	49.95	53.49	54.26	55.40	56.54	54.41	53.04	52.37	51.61
19	50.50	49.93	49.31	50.07	53.57	54.25	55.60	56.49	54.32	53.01	52.36	51.58
20	50.48	49.91	49.29	50.17	53.62	54.26	55.80	56.45	54.24	52.99	52.33	51.55
21	50.46	49.89	49.27	50.27	53.67	54.22	56.03	56.40	54.15	52.97	52.30	51.52
22	50.44	49.87	49.25	50.37	53.72	54.21	56.18	56.35	54.08	52.94	52.28	51.49
23	50.42	49.85	49.24	50.49	53.77	54.19	56.31	56.30	54.01	52.92	52.24	51.46
24	50.40	49.83	49.22	50.61	53.81	54.37	56.43	56.25	53.94	52.90	52.21	51.43
25	50.38	49.81	49.21	50.73	53.85	54.36	56.53	56.25	53.88	52.87	52.19	51.40
26	50.36	49.79	49.20	50.87	53.88	54.35	(α)	56.19	53.81	52.85	52.16	51.37
27	50.34	49.77	49.19	50.99	53.91	54.33		56 14	53.74	52.82	52.13	51.34
28	50.32	49.75	49.18	51.06	53.94	54.32		56.08	53.67	52.79	52.11	51.32
29	50.30	49.73	49.17	51.13	53.97			56.01	53.60	52.77	52.08	51.29
30	50.28	49.71	49.16	51.20	54.00			55.93	53.54	52.77	52.05	51.26
31		49.69		51.27	54.03				53.48		52.03	51.28

α) Πλημμύρα.

Λεκάνη Κηφισού Βοιωτίας

23. Λίμνη Παραλίμνη

Λίμνη Παραλίμνη 1939 - 1940 (ΕΛΚ) Ύψόμ. «0» πήχεως: —

Ημερ.	IX	X	XI	XII	I	II	III	IV	V	VI	VII	VIII
1	51.21	50.50	49.99	49.53	49.65	54.29	54.81	54.31	53.70	53.71	52.90	52.02
2	51.18	50.56	49.97	49.51	49.70	54.41	54.77	54.31	53.68	53.70	52.86	52.00
3	51.16	50.53	49.95	49.50	49.75	54.42	54.74	54.30	53.67	53.69	52.83	51.94
4	51.13	50.51	49.94	49.49	49.83	54.63	54.70	54.29	53.67	53.68	52.80	51.91
5	51.11	50.49	49.93	49.48	49.91	54.73	54.67	54.28	53.67	53.67	52.78	51.88
6	51.10	50.47	49.92	49.47	49.95	54.82	54.63	54.27	53.67	53.67	52.76	51.85
7	51.09	50.45	49.91	49.45	49.99	54.91	54.60	54.26	53.67	53.67	52.75	51.82
8	51.08	50.43	49.90	49.44	50.08	55.00	54.56	54.25	53.67	53.56	52.72	51.79
9	51.07	50.41	49.89	49.43	50.17	55.09	54.32	54.24	53.67	53.55	52.68	51.73
10	51.06	50.39	49.87	49.42	50.27	55.17	54.49	54.23	53 67	53.53	52.65	51.74
11	51.04	50.37	49.85	49.41	50.39	55.17	54.47	54.22	53.67	53.52	52.62	51.71
12	51.02	50.35	49.83	49.40	50 53	55.28	54.44	54.20	53.67	53.50	52.58	51.68
13	51.00	50.33	49.81	49.39	50.67	55.35	54.42	54.19	53.67	53.48	52 55	51.65
14	50.99	50.32	49.79	49.38	50.79	55.40	54.39	54.17	53.67	53.46	52.52	51.62
15	50.97	50.30	49.77	49.37	50.91	55.44	54.37	54.14	53.67	53.42	52.49	51.59
16	50.95	50.28	49.75	49.36	51.07	55.46	54.36	54.13	53.67	53.35	52.46	51.56
17	50.93	50.27	49.73	49.35	51.17	**55.48**	54.35	54.10	53.67	53.33	52.43	51.52
18	50.91	50.25	49.71	49.34	51.26	55.47	54.33	54.08	53.70	53.31	52.40	51.51
19	50.88	50.23	49.70	**49.33**	51.46	55.46	54.32	54.05	53.73	53.28	52.38	51.48
20	50.86	50.21	49.68	49.33	51.68	55.44	54.31	54.02	53.75	53.25	52.35	51.46
21	50.84	50.19	49.66	49.34	51 94	55.40	54.31	54.00	53.77	53.22	52.32	51.43
22	50.81	50.16	49.65	49.35	52.15	55.35	54.31	53.97	53.79	53.19	52.30	51.40
23	50.79	50.14	49.63	49.36	52.40	55.28	54.31	53.94	53.81	53.16	52.27	51.37
24	50.76	50.12	49.62	49.39	52.62	55.23	54.31	53.91	53.84	53.13	52.24	51.34
25	50.73	50.10	49.61	49.42	52.80	55.10	54.31	53.88	53.86	53.10	52.21	51.31
26	50.71	50.08	49.59	49.44	52.97	55.04	54.31	53.84	53 84	53.07	52.19	51.28
27	50.68	50.06	49.58	49.47	53.22	54.99	54.31	53.81	53.82	53.03	52.16	51.25
28	50.66	50.04	49.56	49.50	53.47	54.92	54.31	53.77	53.79	53.00	52.13	51.23
29	50.64	50.02	49.55	49.53	53.67	54.85	54.31	53.74	53.77	52.97	52.10	51.20
30	50.61	50.01	49.54	49.56	53.92		54.31	53.70	53.74	52.93	52.08	51.17
31		50.01		49.61	54.07		54.31		53.72		52.05	51.15

Λεκάνη Κηφισοῦ Βοιωτίας — **23. Λίμνη Παραλίμνη**

Λίμνη Παραλίμνη — 1940 - 1941 — (ΕΛΚ) Ὑψόμ. «0» πήχεως : —

Ἡμερ.	IX	X	XI	XII	I	II	III	IV	V	VI	VII	VIII
1	51.12	50.37	49.83	49.41	50.89	54.39	55.61					
2	51.09	50.35	49.81	49.40	51.08	54.46	55.57					
3	51.06	50.33	49.80	49.38	51.17	54.53	55.47					
4	51.04	50.31	49.79	49.37	51.32	54.60	55.40					
5	51.01	50.29	49.78	49.36	51.42	54.67	55.32					
6	50.98	50.27	49.76	49.35	51.52	54.74	55.24					
7	50.95	50.26	49.75	49.34	51.62	54.21	55.16					
8	50.92	50.24	49.74	49.33	51.75	54.88	55.08					
9	50.90	50.22	49.72	49.32	51.87	54.95	55.01					
10	50.87	50.20	49.71	49.31	51.97	55.02	54.94					
11	50.84	50.18	49.70	49.30	52.10	55.09	54.87					
12	50.82	50.17	49.68	49.29	52.22	55.16	54.80					
13	50.79	50.15	49.67	49.28	52.35	55.23	54.73					
14	50.76	50.13	49.65	49.28	52.48	55.30	54.65					
15	50.73	50.11	49.64	49.27	52.61	55.37	54.57					
16	50.71	50.09	49.63	49.27	52.74	55.44						
17	50.68	50.07	49.60	49.28	52.80	55.51						
18	50.65	50.05	49.52	49.29	52.97	55.58						
19	50.63	50.03	49.58	49.31	53.06	55.65						
20	50.61	50.01	49.56	49.32	53.17	55.72						
21	50.58	49.99	49.54	49.35	53.27	55.79						
22	50.56	49.97	49.53	49.40	53.37	55.86						
23	50.54	49.95	49.52	49.47	53.48	55.93						
24	50.51	49.93	49.50	46.55	53.64	55.93						
25	50.49	49.92	49.49	49.66	53.74	55.89						
26	50.47	49.93	49.48	49.77	53.84	55.82						
27	50.45	49.91	49.46	49.90	53.95	55.75						
28	50.43	49.90	49.45	50.10	54.10	55.68						
29	50.41	49.88	49.43	50.42	54.18							
30	50.39	49.86	49.42	50.57	54.27							
31		49.85		50.72	54.32							

Λεκάνη Κηφισοῦ Βοιωτίας — **23. Λίμνη Παραλίμνη**

Λίμνη Παραλίμνη — 1941 - 1942 — (ΕΛΚ) Ὑψόμ. «0» πήχεως : —

Ἡμερ.	IX	X	XI	XII	I	II	III	IV	V	VI	VII	VIII
1						49.80	55.73		54.37	52.77	51.85	51.07
2						49.95	55.74		54.30	52.75	51.88	51.07
3						50.32	55.90		54.23	52.70	51.79	51.04
4					47.52	50.67	55.94	56.58	54.17	52.65	51.76	51.01
5					47.54	50.97	56.07	56.53	54.12	52.60	51.73	50.97
6					47.57	51.17	56.18	56.44	54.07	52.55	51.70	50.94
7					47.60	51.37	56.29	56.42	54.02	52.50	51.68	50.91
8					47.63	51.72	56.40	56.36	53.97	52.45	51.66	50.88
9					47.68	51.97	56.53	56.30	53.92	52.41	51.63	50.85
10					47.72	52.45	56.63	56.22	53.87	52.37	51.60	50.83
11				47.69	47.77	52.80		56.14	53.82	52.34	51.57	50.80
12					47.82	52.87		56.06	53.77	52.32	51.54	50.77
13					47.87	53.06		55.98	53.72	52.29	51.51	50.75
14					47.92	53.38		55.90	53.69	52.26	51.47	50.73
15					47.97	53 57		55.82	53.67	52.24	51.44	50.70
16					48.02	54.07		55.73	53.54	52.21	51.42	50.67
17					48.07	54.28		55 63	53.49	52.17	51.39	50.65
18					48.12	54.53		55.53	53.44	52.13	51.36	50.62
19					48.17	54.74		55.45	53.39	52.10	51.33	50.59
20					48.24	54.88		55.34	53.33	52.06	51.31	50.57
21					48.32	55.08		55.28	53.28	52.02	51.28	50.54
22					48.42	55.17		55.18	53.23	51.98	51.25	50.52
23					48.52	55.23		55.12	53.19	51.95	51.22	50.49
24					48.72	55.33		55.08	53.14	51.91	51.19	50.47
25					48.65	55.41		54.97	53.09	51.88	51.17	50.45
26					48.80	55.46		54.87	53.04	51.85	51.14	50.42
27					48.85	55.51		54.77	53.00	51.94	51.12	50.40
28					49.05	55.67		54.67	52.95	51.91	51.09	50.37
29					49·20			54.57	52.90	51.88	51.07	50.34
30					49.35			54.47	52.85	51.85	51.07	50.31
31					49.50				52.82		51.07	50.27

Λεκάνη Κηφισοῦ Βοιωτίας
Λίμνη Παραλίμνη 1942 - 1943 (ΕΛΚ) Ὑψόμ. «0» πήχεως: —

23. Λίμνη Παραλίμνη

Ημερ.	IX	X	XI	XII	I	II	III	IV	V	VI	VII	VIII
1	50.24	49.52	48.78	48.31	47.70							
2	50.22	49.50	48.76	48.29	47.67							
3	50.20	49.47	48.74	48.27	47.65							
4	50.18	49.44	48.72	48.27	47.63							
5	50.16	49.42	48.71	48.27	47.62							
6	50.14	49.39	48.69	48.24	47.60							
7	50.11	49.36	48.68	48.22	47.57							
8	50.09	49.33	48.67	48.20								
9	50.07	49.31	48.66	48.18								
10	50.04	49.28	48.65	48.16								
11	50.02	49.25	48.64	48.15								
12	49.93	49.23	48.64	48.12								
13	49.91	49.20	48.64	48.11								
14	49.89	49.17	48.64	48.09								
15	49.87	49.15	48.62	48.06								
16	49.84	49.12	48.57	48.04								
17	49.82	49.09	48.55	48.01								
18	49.80	49.06	48.52	48.00								
19	49.78	49.03	48.52	47.98								
20	49.76	49.01	48.50	47.96								
21	49.74	48.99	48.47	47.93								
22	49.72	48.97	48.44	47.90								
23	49.70	48.95	48.42	47.88								
24	49.68	48.93	48.42	47.87								
25	49.66	48.91	48.42	47.85								
26	49.64	48.89	48.42	47.82								
27	49.62	48.88	48.40	47.81								
28	49.60	48.86	48.38	47.79								
29	49.57	48.84	48.36	47.77								
30	49.55	48.82	48.33	47.75								
31		48.80		47.72								

Λεκάνη Κηφισοῦ Βοιωτίας
Λίμνη Ὑλίκη (Λίκερη) (ΕΛΚ) Ὑψόμ. «0» πήχεως: —

22. Λίμνη Ὑλίκη

Στάθμαι Ἀνώταται καὶ Κατώταται Ἐτήσιαι

Ἔτη	Στάθμη		Ἔτη	Στάθμη		Ἔτη	Στάθμη	
	Ἀνωτάτη	Κατωτάτη		Ἀνωτάτη	Κατωτάτη		Ἀνωτάτη	Κατωτάτη
1907	79.75	77.53	1915	79.15	76.00	1923	79.34	77.49
1908	78.59	76.05	1916	78.24	73.85	1924	79.15	76.24
1909	79.50	76.57	1917	74.91	69.99	1925	79.55	76.27
1910	78.95	77.00	1918	76.29	70.24	1926	78.95	75.08
1911	78.55	76.80	1919	79.90	76.31	1927	76.44	73.67
1912	79.41	76.65	1920	79.80	76.21	1928	80.33	75.75
1913	79.72	77.15	1921	79.89	77.09	1929	79.85	76.71
1914	79.67	76.15	1922	79.80	76.31	1930	79.99	76.94

Λεκάνη Κηφισοῦ Βοιωτίας
Λίμνη Παραλίμνη (ΕΛΚ) Ὑψόμ. «0» πήχεως: —

23. Λίμνη Παραλίμνη

Στάθμαι Ἀνώταται καὶ Κατώταται Ἐτήσιαι

Ἔτη	Στάθμη		Ἔτη	Στάθμη		Ἔτη	Στάθμη	
	Ἀνωτάτη	Κατωτάτη		Ἀνωτάτη	Κατωτάτη		Ἀνωτάτη	Κατωτάτη
1907	51.20	49.02	1918	—	34.00 [1]	1927	47.31	41.70
1908	52.34	50.43	1921	56.33	—	1928	55.60	41.30
1909	54.39	49.76	1922	58 09	—	1929	56.25 [1]	49.04
1917	—	38.50 [1]	1926	51.40	47.92	1930	56.15	49.15

1) Κατὰ προσέγγισιν.

22. ΛΕΚΑΝΑΙ ΚΟΡΙΝΘΟΥ

Α. ΧΑΡΑΚΤΗΡΙΣΤΙΚΑ ΣΤΟΙΧΕΙΑ ΜΕΤΡΗΣΕΩΝ **Β.** ΠΑΡΟΧΑΙ

Α. Χαρακτηριστικά στοιχεῖα μετρήσεων

Ἀρ.-θέσεως	Ὀνομασία καὶ καθορισμὸς ὑδρομετρικῶν θέσεων	Εἶδος μετρήσεως	Ὑδρολογικὰ ἔτη		Ἀριθμὸς μετρήσεων	Ὑπηρεσία μετρήσεως
			Περίοδος	Ἀριθ.		
1	2	3	4	5	6	7
	Πηγαὶ λεκανῶν Κορίνθου					
1	**Περιγιαλίου** Κορινθίας, μικροπηγή 200 μ. κατάντη, 6 ΧΜ Δ Κορίνθου	Π	1933 - 1934	2	3	ΥΓ
2	**Σολωμοῦ** Κορινθίας, μικροπηγή, παρὰ τὴν ὁδογέφυραν Κορίνθου - Ἄργους, 6 ΧΜ Ν Κορίνθου	Π	1934	1	2	ΥΓ
3	**Κεχρεῶν** Κορινθίας, μικροπηγή, 5 ΧΜ ΝΑ Κορίνθου	Π	1934	1	1	ΥΓ

Β. Παροχαί

Θέσις, ἡμερομηνία καὶ παροχὴ εἰς μ³/δλ.	Θέσις, ἡμερομηνία καὶ παροχὴ εἰς μ³/δλ.	Θέσις, ἡμερομηνία καὶ παροχὴ εἰς μ³/δλ.
Πηγαὶ λεκανῶν Κορίνθου	ρὰ τὴν ὁδογέφυραν Κορίνθου —Ἄργους, 6 ΧΜ Ν Κορίνθου (ΥΓ)	
1. **Περιγιαλίου** Κορινθίας, μικροπηγή, 200 μ. κατάντη, 6 ΧΜ Δ Κορίνθου (ΥΓ)	19 - 9 - 1933 0.058 18 - 10 0.050	
7 - 6 - 1933 0.083 30 - 8 0.077 18 - 9 0.066	3. **Κεχρεῶν** Κορινθίας, μικροπηγή, 5 ΧΜ ΝΑ Κορίνθου (ΥΓ)	
2. **Σολωμοῦ** Κορινθίας, μικροπηγή, πα-	11 - 9 - 1933 0.037	

23. ΛΕΚΑΝΗ ΚΡΑΘΙΔΟΣ

Α. ΧΑΡΑΚΤΗΡΙΣΤΙΚΑ ΣΤΟΙΧΕΙΑ ΜΕΤΡΗΣΕΩΝ **Β.** ΣΠΟΡΑΔΙΚΑΙ ΠΑΡΟΧΑΙ **Γ.** ΜΕΣΑΙ ΗΜΕΡΗΣΙΟΙ ΠΑΡΟΧΑΙ **Δ.** ΣΤΑΘΜΑΙ **Ε.** ΕΞΑΤΜΙΣΙΣ ΚΑΙ ΘΕΡΜΟΚΡΑΣΙΑ ΑΤΜΟΣΦΑΙΡΑΣ

Α. Χαρακτηριστικά στοιχεῖα μετρήσεων

Ἀρ. θέσεως	Ὀνομασία καὶ καθορισμὸς ὑδρομετρικῶν θέσεων	Εἶδος μετρήσεως	Ὑδρολογικὰ ἔτη		Ἀριθμὸς μετρήσεων	Ὑπηρεσία μετρήσεως
			Περίοδος	Ἀριθ.		
1	2	3	4	5	6	7
	I Ποταμὸς Κράδις					
1	ΧΜ 23+000[1], ὕδατα Στυγός, ἐπὶ ἀριστεροῦ βραχίονος Κράδιδος, 10 μ. ἀνάντη συμβολῆς	Π Π	1931 1939 - 1940	1 2	1 3	ΓΜΥΕ ΕΓΛΑ
2	ΧΜ 22+500, Ζαρούχλα, ἐπὶ δεξιοῦ βραχίονος Κράδιδος, 15 μ. ἀνάντη συμβολῆς	Π Π	1931 1939 - 1940	1 2	1 3	ΓΜΥΕ ΕΓΛΑ
3	ΧΜ 22+300, «πεζογέφυρα μπετόν», κατάντη συμβολῆς ὑδάτων Στυγός, κάτωθεν χωρίων Περιστέρας ἢ Χαρκιάνικο	Π Π	1922 - 25, 1931 - 34 1939 - 1940, 1943	8 3	15 9	ΓΜΥΕ ΕΓΛΑ
4	ΧΜ 18+250, κατάντη προβλεπομένης θέσεως «ὑδροληψίας»	Π	1939 - 1943	5	10	ΕΓΛΑ
5	ΧΜ 18+000, ἐπενδεδυμένη κοίτη Τσιβλοῦ	Π ΜΗΠ ΕΞ-ΘΑ ΚΑΠ	1939 - 1940 1939 - 1943 1940 - 1943 —	2 5 4 —	9 42 37 —	ΕΓΛΑ ΕΓΛΑ ΕΓΛΑ ΕΓΛΑ
6	ΧΜ 16+200, Συλίβαινα, ἀνάντη δεξιοῦ καταρράκτου ἐντὸς τῆς φάραγγος γεωλισθήσεως	Π	1939 - 1940	2	3	ΕΓΛΑ
7	ΧΜ 16+000, ἀνάντη ἀριστεροῦ καταρράκτου ἐντὸς τῆς φάραγγος	Π	1940	1	2	ΕΓΛΑ
8	ΧΜ 15+600, κατάντη ἀριστεροῦ καταρράκτου ἐντὸς τῆς φάραγγος	Π	1940	1	3	ΕΓΛΑ
9	ΧΜ 12+400, Κάτω Ποταμιὰ ἢ Ποταμιὰ	Π Π	1923 - 1925 1939 - 1940	3 2	3 3	ΓΜΥΕ ΕΓΛΑ
10	ΧΜ 8+000, Περιστερεών, ὑπάρχουσα ὑδροληψία ἀρδευτικοῦ αὐλακος	Π Π	1922 1939 - 1941	1 3	1 6	ΓΜΥΕ ΕΓΛΑ
11	ΧΜ 5+375, Περιστερεών, κατάντη φάραγγος	Π	1939 - 1940	2	4	ΕΓΛΑ
	II Πηγαί					
12	ΧΜ 20+000, Μαύρη πηγή[2]	Π	1939	1	1	ΕΓΛΑ
13	Ρυάκιον I	Π	1940	1	3	ΕΓΛΑ
14	Ρυάκιον II	Π	1940	1	3	ΕΓΛΑ
	III Ἀνοικτὴ Λίμνη Τσιβλοῦ					
15	Ἀκαθόριστος θέσις	Σ	1939 - 1942	4	37	ΕΓΛΑ
	IY Κλειστὴ Λίμνη Τσιβλοῦ					
16	Ἀκαθόριστος θέσις	Σ	1939 - 1942	4	37	ΕΓΛΑ

1) Χιλιομέτρησις κατὰ τὸν ἄξονα τοῦ ποταμοῦ ἀπὸ θαλάσσης 2) Ἡ κυριωτέρα πηγὴ ἐκ τῶν ἀριστερὰ συμβαλλουσῶν

Ἀρ. θέσεως	Ὀνομασία καὶ καθορισμὸς ὑδρομετρικῶν θέσεων	Εἶδος μετρήσεως	Ὑδρολογικὰ ἔτη: Περίοδος	Ὑδρολογικὰ ἔτη: Ἀριθ.	Ἀριθμὸς μετρήσεων	Ὑπηρεσία μετρήσεως
1	2	3	4	5	6	7
	Υ Παραχείμαρρος **Ποταμιᾶς** (ΧΜ 12+600)					
17	**Παρὰ τὸ χωρίον Ἄνω Ποταμιὰ** καὶ τὴν ἡμιονικὴν ὁδὸν Τσιβλοῦ - Ζαχλωροῦ	Π	1939 - 1942	4	9	ΕΓΛΑ
18	**Δέσις Ἄνω Ποταμιᾶς,** κατάντη συμβολῆς 2 κλάδων Ποταμιᾶς	Π	1939 - 1941	3	8	ΕΓΛΑ
19	**Ποταμιᾶς,** ἀνάντη συμβολῆς εἰς Κράδιν	Π Π	1923 - 1924 1939 - 1941	2 3	2 6	ΓΜΥΕ ΕΓΛΑ
	ΥΙ Ἀρδευτικὸς αὐλαξ **Ἀκράτας** ἢ αὐλαξ Κούρκαφα					
20	**Βούτσιμον,** κάτωθεν χωρίου, παρὰ τὴν ὑδροληψίαν αὐλακος	Π	1939 - 1941	3	6	ΕΓΛΑ
21	**Φάραγξ Περιστερεῶνος,** παρὰ τὸν γεφυρωτὸν ἀγωγὸν φάραγγος.	Π	1940 - 1941	2	4	ΕΓΛΑ

Β. Σποραδικαὶ παροχαί

Θέσις, ἡμερομηνία καὶ παροχὴ εἰς μ³/δλ.

Ι Ποταμὸς **Κράδις**

1. **ΧΜ 23+000,** ὕδατα Στυγός, ἐπὶ ἀριστεροῦ βραχίονος Κράδιδος, 10 μ. ἀνάντη συμβολῆς
   (ΓΜΥΕ)
   24 - 3 - 1931 — 1.40
   (ΕΓΛΑ)
   29 - 6 - 1939 — 0.30
   8 - 8 — 0.15
   11 - 9 — 0.18
2. **ΧΜ 22+500,** Ζαρούχλα, ἐπὶ δεξιοῦ βραχίονος Κράδιδος, 15 μ. ἀνάντη συμβολῆς
   (ΓΜΥΕ)
   24 - 3 - 1931 — 1.36
   (ΕΓΛΑ)
   29 - 6 - 1939 — 0.47
   8 - 8 — 0.14
   11 - 9 — 0.10
3. **ΧΜ 22+300,** «πεζογέφυρα μπετόν», κατάντη συμβολῆς ὑδάτων Στυγός, κάτωθεν χωρίων Περιστέρας ἢ Χαρκιάνικο
   (ΓΜΥΕ)
   (Κατὰ χρονολογικὴν σειράν)
   κάτωθεν χωρίου Περιστέρας, 100 μ. κάτωθεν ὑδρομύλου
   29 - 5 - 1922 — 2.70
   10 - 6 - 1923 — 1.28
   29 - 9 — 0.61
   22 - 8 - 1925 — 0.33
   24 - 3 - 1931 [1] — 2.76
   εἰς γέφυραν χωρίου Χαρκιάνικα
   24 - 3 - 1931 — 3.32
   10 - 6 — 1.46
   κάτωθεν χωρίου Περιστέρας, ὀλίγον κατάντη γεφύρας
   13 - 7 - 1931 — 0.91
   Χαρκιάνικα, γέφυρα χωρίου
   12 - 9 - 1931 [2] — 0.41
   εἰς νέαν γέφυραν
   12 - 9 - 1931 [3] — 0.28
   Περιστέρα, ὀλίγον κατάντη γεφύρας
   7 - 7 - 1932 — 0.70
   κάτωθεν μύλου Παπαγιαννοπούλου
   5 - 8 - 1932 — 0.34
   16 - 9 — 0.41
   15 - 6 - 1933 — 1.33
   14 - 10 — 0.34
   ΧΜ 22+300, πεζογέφυρα μπετόν, κατάντη ἀριστεροῦ μυλαύλακος
   (ΕΓΛΑ)
   25 - 5 - 1939 — 1.49
   7 - 6 — 1.47
   29 - 6 — 0.87
   8 - 8 — 0.50
   11 - 9 — 0.48
   10 - 10 — 0.58
   2 - 6 - 1940 — 1.93
   23 - 7 — 0.69
   11 - 10 - 1942 — 0.54
4. **ΧΜ 18+250,** κατάντη προβλεπομένης θέσεως «ὑδροληψίας»
   (ΕΓΛΑ)
   28 - 6 - 1936 — 0.91
   10 - 7 — 1.03
   20 9 — 0.61
   4 - 10 — 0.74
   11 - 18 — 0.69
   24 - 7 - 1940 — 0.97
   17 - 6 - 1941 — 1.17
   7 - 8 — 0.81
   31 - 8 - 1942 — 0.81
   10 - 10 — 0.93
5. **ΧΜ 18+000,** ἐπενδεδυμένη κοίτη Τσιβλοῦ
   (ΕΓΛΑ)
   28 - 6 - 1939 — 0.96
   10 - 7 — 1.09
   7 - 8 — 0.67
   12 - 9 — 0.71
   4 - 10 — 0.71
   11 - 10 — 0.74
   3 - 6 - 1940 — 1.88
   24 - 7 — 1.00
   20 - 8 — 0.77
   (ἀπὸ τοῦ Μαΐου 1939 καὶ ἐφεξῆς βλέπε καὶ πίνακα μέσων ἡμερησίων παροχῶν)
6. **ΧΜ 16+200,** Συλίβαινα, ἀνάντη δεξιοῦ καταρράκτου ἐντὸς τῆς φάραγγος γεωλισθήσεως
   (ΕΓΛΑ)
   10 - 7 - 1939 — 1.01
   7 - 8 — 0.78
   12 - 9 — 0.81
7. **ΧΜ 16+000,** ἀνάντη ἀριστεροῦ καταρράκτου ἐντὸς τῆς φάραγγος
   (ΕΓΛΑ)
   19 - 9 - 1939 — 0.68
   3 - 10 — 0.83
8. **ΧΜ 15+600,** κατάντη ἀριστεροῦ καταρράκτου ἐντὸς τῆς φάραγγος
   (ΕΓΛΑ)
   12 - 9 - 1939 — 0.84
   19 - 9 — 0.79
   3 - 10 — 0.91
9. **ΧΜ 12+400,** Κάτω Ποταμιὰ ἢ Ποταμιά
   (ΓΜΥΕ)
   κατάντη χωρίου Κάτω Ποταμιᾶς
   13 - 5 - 1923 — 3.00 [4]
   29 - 9 — 0.99 [5]
   23 - 8 - 1925 — 0.58 [4]
   (ΕΓΛΑ)
   κατάντη συμβολῆς ρεύματος Ποταμιᾶς
   30 - 6 - 1939 — 1.65
   9 - 7 — 1.04
   11 - 10 — 0.89

1) Ὡς ἄθροισμα τῶν 2 κλάδων 2) Μετὰ τῆς τοῦ μύλου Καλαμπόκι 3) Ἄνευ ταύτης 4) Μὲ πλωτῆρα 5) Μὲ μυλίσκον

Θέσις, ήμερομηνία καὶ παροχὴ εἰς μ³/δλ.	Θέσις, ήμερομηνία καὶ παροχὴ εἰς μ³/δλ.	Θέσις, ήμερομηνία καὶ παροχὴ εἰς μ³/δλ.
10. **ΧΜ 8+000,** Περιστερεών, ὑπάρχουσα ὑδροληψία ἀρδευτικοῦ αὐλακος (ΓΜΥΕ) δέσις ἀρδευτικοῦ αὐλακος 12 - 9 - 1921 0.65 (ΕΓΛΑ) 14 - 10 - 1939 0.31 ἀνάντη ὑδροληψίας ἀρδευτικοῦ αὐλακος Ἀκράτας 25 - 5 - 1939 8.55 14 - 10 - 1939 0.89 3 - 6 - 1940 2.30 25 - 7 1.16 18 - 6 - 1941 1.38	14. **Ρυάκιον ΙΙ** (ΕΓΛΑ) 19 - 9 - 1939 0.02 4 10 0.03 11 - 10 0.02 Υ Παραχείμαρρος **Ποταμιᾶς** (ΧΜ 12+600) 17. **Παρὰ τὸ χωρίον Ἄνω Ποταμιὰ** καὶ τὴν ἡμιονικὴν ὁδὸν Τσιβλοῦ - Ζαχλωροῦ (ΕΓΛΑ) 10 - 6 - 1939 0.15 9 - 7 0.05 7 - 8 - 1939 0.04 8 - 9 0.04 3 - 6 - 1940 0.13 25 - 7 0.04 17 - 6 - 1941 0.04 1 - 7 0.04 31 - 8 - 1942 0.04 18. **Δέσις Ἄνω Ποταμιᾶς,** κατάντη συμβολῆς 2 κλάδων Ποταμιᾶς (ΕΓΛΑ) 10 - 6 - 1939 0.17 9 - 7 0.07 7 - 8 0.04 8 - 9 0.04 3 - 6 - 1940 0.14 25 - 7 0.07 10 - 6 - 1941 0.10 17 - 6 0.10	19. **Ποταμιᾶς,** ἀνάντη συμβολῆς εἰς Κράθιν (ΓΜΥΕ) 8 - 7 - 1923 0.18 29 - 9 0.08 (ΕΓΛΑ) 10 - 6 - 1939 0.17 30 - 6 0.12 7 - 8 - 0.05 8 - 9 0.07 25 - 7 - 1940 0.03 18 - 6 - 1941 0.03 Υι Ἀρδευτικὸς αὐλαξ **Ἀκράτας** ἢ αὐλαξ Κούρκαφα 20. **Βούτσιμον,** κάτωθεν χωρίου, παρὰ τὴν ὑδροληψίαν αὐλακος (ΕΓΛΑ) 25 - 6 - 1939 0.31 14 - 10 0.20 14 - 10 0.31 3 - 6 - 1940 0.38 25 - 7 0.38 18 - 6 - 1941 0.33 21. **Φάραγξ Περιστερεῶνος,** παρὰ τὸν γεφυρωτὸν ἀγωγὸν φάραγγος (ΕΓΛΑ) 14 - 10 - 1939 0.21 4 - 6 - 1940 0.33 25 - 7 - 0.32 18 - 6 - 1941 0.32
ΙΙ Πηγαί 12. **ΧΜ 20+000,** Μαύρη πηγή (ΕΓΛΑ) 30 - 6 - 1939 0.02 13. **Ρυάκιον Ι** (ΕΓΛΑ) 19 - 9 - 1939 0.01 4 - 10 0.02 11 - 10 0.02		

Γ. Μέσαι ἡμερήσιοι παροχαί

Λεκάνη Κράθιδος — **5. ΧΜ 18+000,** ἐπενδεδυμένη κοίτη Τσιβλοῦ

Ποταμὸς Κράθις — 1938 - 1939 — (ΕΓΛΑ) Ὑψόμ. «0» πήχεως: —

Ἡμερ.	IX	X	XI	XII	I	II	III	IV	V	VI	VII	VIII
1									3.00	2.20	1.20	0.70
2									2.92	2.20	1.15	0.70
3									2.88	2.40	1.10	0.71
4									2.86	1.95	1.09	0.71
5									2.86	1.90	1.09	0.71
6									2.87	1.83	1.10	0.70
7									2.86	1.75	1.11	0.70
8									2.80	1.76	1.10	0.70
9									2.76	1.70	1.10	0.67
10									2.75	1.70	1.10	0.70
11									2.65	1.53	1.05	0.69
12									2.41	2.00	1.98	0.71
13									2.18	1.39	1.00	0.69
14									2.04	1.30	1.00	0.70
15									2.00	1.30	0.98	0.70
16									2.00	1.25	0.96	0.70
17									1.95	1.20	0.92	0.67
18									1.89	1.10	0.90	0.67
19									1.88	1.05	0.88	0.70
20									1.89	1.03	0.89	0.70
21									1.85	1.03	0.89	0.70
22									1.84	1.02	0.88	0.70
23									1.84	1.99	0.84	0.70
24									1.82	1.97	0.85	0.70
25									1.84	1.97	0.86	0.69
26									1.84	1.95	0.82	0.68
27									1.82	1.93	0.83	0.69
28									1.82	1.94	0.80	0.70
29									1.81	1.96	0.76	0.70
30									1.81	1.30	0.74	0.69
31									1.81		0.70	0.69

Λεκάνη Κράδιδος — **5. ΧΜ 18+000,** ἐπενδεδυμένη κοίτη Τσιβλοῦ
Ποταμός Κράδις — 1939 - 1940 — (ΕΓΛΑ) Ὑψόμ. «0» πήχεως: —

Ἡμερ.	IX	X	XI	XII	I	II	III	IV	V	VI	VII	VIII
1	0.70	0.72	0.72	0.68	5.25	5.35	3.28	2.92	2.55	2.47	1.29	1.19
2	0.70	0.71	0.71	0.68	5.00	5.00	3.28	2.85	2.48	2.34	1.25	1.18
3	0.69	0.78	0.71	0.68	4.70	4.50	3.28	2.76	2.65	2.22	1.24	1.19
4	0.70	0.76	0.70	0.66	4.10	4.30	3.38	2.74	3.00	1.96	1.33	1.29
5	0.70	0.73	0.71	0.80	4.90	3.90	3.28	2.71	2.90	2.04	1.29	1.29
6	0.68	0.74	0.70	0.81	5.60	3.75	3.42	2.71	2.95	2.37	1.25	1.33
7	0.65	0.76	0.71	0.00	4.80	3.70	4.26	4.08	2.58	2.30	1.25	1.22
8	0.67	0.73	0.72	3.75	4.20	3.30	3.91	3.28	2.57	2.17	1.23	1.18
9	0.70	0.72	0.74	3.10	3.70	3.30	3.59	3.24	2.64	1.93	1.22	1.17
10	0.70	0.73	0.73	2.20	3.35	3.30	3.23	2.92	2.44	1.82	1.18	1.12
11	0.69	0.77	0.73	1.10	3.00	5.60	2.96	2.90	2.33	1.84	1.14	1.09
12	0.69	0.78	0.73	0.85	3.50	4.10	2.92	2.79	2.17	1.89	1.15	1.02
13	0.69	0.77	0.73	2.75	3.50	3.70	2.92	3.81	2.34	1.72	1.15	1.00
14	0.67	0.76	0.73	1.85	2.75	3.75	2.92	3.18	2.31	1.53	1.09	1.00
15	0.68	0.75	0.73	2.35	2.60	5.75	3.07	3.24	2.17	1.50	1.08	1.00
16	0.67	0.75	0.72	2.18	4.75	4.75	4.07	2.98	3.49	1.56	1.08	1.00
17	0.67	0.75	0.76	2.80	4.00	4.30	9.34	2.85	4.00	1.53	1.08	1.00
18	0.63	0.76	0.71	1.80	5.60	15.50	7.93	2.76	4.44	1.46	1.08	1.00
19	0.65	0.73	0.70	1.00	7.30	9.30	4.85	2.76	7.04	1.40	1.08	1.00
20	0.65	0.76	0.70	0.90	5.80	6.00	4.35	2.76	4.51	1.36	1.08	1.00
21	0.62	0.76	1.35	4.15	19.55	5.15	3.89	2.76	3.19	1.32	1.08	1.00
22	0.61	0.76	0.98	3.10	11.75	4.50	3.48	2.76	2.92	1.32	1.08	1.00
23	**0.60**	0.76	0.78	2.80	9.10	3.95	3.24	2.76	2.90	1.32	1.10	1.00
24	0.65	0.76	0.74	2.58	6.50	3.95	2.98	2.76	2.76	1.32	1.24	1.00
25	0.65	0.76	1.00	1.85	8.60	3.75	2.92	2.76	2.64	1.28	1.27	1.00
26	0.68	0.80	0.80	**31.50**	6.50	3.75	2.92	2.70	2.62	1.46	1.27	1.00
27	0.70	0.81	0.80	26.00	5.35	3.75	3.10	2.62	2.56	1.45	1.27	1.00
28	0.71	0.80	0.76	19.50	4.75	3.75	3.65	2.64	2.54	1.38	1.70	1.00
29	0.81	0.78	0.75	13.50	4.30	3.25	4.01	2.74	2.54	1.38	1.53	1.00
30	0.80	0.73	0.75	9.80	3.70		3.37	2.70	2.54	1.32	1.27	1.00
31		0.72		7.50	3.50		2.98		2.54		1.25	1.00

Λεκάνη Κράδιδος — **5. ΧΜ 18+000,** ἐπενδεδυμένη κοίτη Τσιβλοῦ
Ποταμός Κράδις — 1940 - 1941 — (ΕΓΛΑ) Ὑψόμ. «0» πήχεως: —

Ἡμερ.	IX	X	XI	XII	I	II	III	IV	V	VI	VII	VIII
1	1.00		1.68			4.95	6.15	2.76	2.62	1.75	1.27	1.00
2	1.00		1.62			5.01	5.52	2.76	2.56	1.71	1.24	0.98
3	1.00		1.71			5.74	5.20	2.76	2.50	1.68	1.19	0.88
4	1.00		1.68			5.27	5.02	2.76	2.36	1.53	1.18	0.86
5	1.00		1.53			5.20	4.85	2.71	2.25	1.50	1.18	0.86
6	1.00		1.50			6.39	5.11	2.69	2.20	1.50	1.18	0.86
7	1.00		1.47			7.67	5.02	2.69	2.16	1.50	1.18	0.86
8	1.00		1.38			7.26	4.91	4.26	2.22	1.50	1.18	0.86
9	1.00		1.35			6.30	4.61	4.86	2.53	1.50	1.18	0.86
10	1.00		1.35			5.80	4.40	3.34	2.66	1.50	1.18	0.86
11	1.00		1.32			5.10	4.22	3.21	2.56	1.50	1.18	0.86
12	1.00	1.12	1.39			4.62	4.00	2.85	2.50	1.47	1.18	0.86
13	1.00	1.11	1.88			4.22	4.95	2.74	2.35	1.37	1.18	0.86
14	1.00	1.11	1.79			3.88	4.70	2.64	2.04	1.36	1.18	0.86
15	0.98	1.11	1.68			3.82	4.48	2.62	1.94	1.36	1.17	0.86
16	0.88	1.11	1.53			3.88	4.28	2.99	1.94	1.36	1.12	0.86
17	0.86	1.11	1.43			5.32	4.28	4.67	1.98	1.35	1.11	0.86
18	0.86	1.12	1.35			10.45	4.28	3.71	2.29	1.29	1.11	0.84
19	0.86	1.17	1.35		7.00	7.76	4.28	2.85	2.39	1.27	1.11	0.78
20	0.86	1.18	1.35		6.16	7.92	4.28	2.76	2.39	1.27	1.11	0.77
21	0.86	1.18			5.69	6.91	4.28	2.98	2.39	1.27	1.10	0.77
22	0.86	1.18			5.67	6.14	4.28	3.11	2.37	1.27	1.03	0.78
23	0.86	1.65			6.29	5.94	3.03	2.95	2.25	1.32	1.06	0.78
24	0.86	1.30			7.26	7.19	2.76	2.76	2.24	1 36	1.03	0.77
25	0.86	1.55			10.70	11.20	2.76	2.76	2.42	1.37	1.00	0.77
26	0.86	2.51			10.67	8.78	2.76	2.76	2.16	1.37	1.00	0.77
27	0.86	1.93			8.47	7.51	2.76	2.76	1.94	1.36	1.00	0.77
28	0.86	1.81			6.87	6.91	2.76	2.76	1.94	1.36	1.00	0.77
29	0.86	2.23			6.07		2.76	2.76	1.94	1.56	1.00	0.77
30	0.86	1.84			5.69		2.76	2.76	1.94	1.36	1.00	0.77
31		1.71			5 51		2.76		1.91		1.00	0.77

Λεκάνη Κράδιδος
Ποταμός Κράδις

5. ΧΜ 18+000, επενδεδυμένη κοίτη Τσιβλοῦ
1941 - 1942 (ΕΓΛΑ) Ὑψόμ. «0» πήχεως: —

Ημερ.	IX	X	XI	XII	I	II	III	IV	V	VI	VII	VIII
1	0.86	1.18			2.40	3.76		3.64	2.21	1.94	1.30	0.92
2	1.25	1.18			2.39	3.70		3.64	2.45	1.94	1.32	0.92
3	1.25	1.17			2.39	3.64		3.68	2.39	1.90	1.32	0.92
4	1.21	1.12			2.39	3.68		3.77	2.39	1.75	1.48	0.92
5	1.15	1.11			2.44	3.93		3.68	2.37	1.71	1.73	0.92
6	1.12	1.11			2.74	4.05		3.82	2.25	1.71	1.82	0.92
7	1.11	1.11			3.11	4.15		3.77	2.20	1.71	1.73	0.92
8	1.11	1.11			3.55	3.84		3.64	2.20	1.71	1.40	0.92
9	1.10	1.11			5.00	3.64		3.64	2.20	1.71	1.28	0.99
10	1.03	1.10			5.72	4.05		3.64	2.20	1.71	1:23	1.10
11	1.01	1.03			4.68	6.36		3.64	2.20	1.71	1.19	1.14
12	1.08	1.02			4.55	6.57		3.50	2.20	1.68	1.13	1.14
13	1.10	1.13			4.27	6.44		3.46	2.20	1.53	1.09	1.14
14	1.03	1.18			4.15	6.18		3.46	2.20	1.53	1.08	1.14
15	1.00	1.17			3.79	6.59		3.50	2.20	1.44	1.08	1.14
16	1.00	3.46			3.34	6.99		3.64	2.20	1.32	1.08	1.09
17	1.00	12.89			3.28	7.39		3.64	2.47	1.33	1.08	1.08
18	1.06				3.28	7.24		3.50	2.57	1.36	1.08	1.08
19	2.33	4.78			3.28	6.73		3.46	2.25	1.36	1.08	1.08
20	1.95	1.57			3.21	6.24		3.46	2.20	1.36	1.08	1.02
21	1.22	1.46			2.81	5.88		3.46	2.20	1.36	1.08	0.94
22	1.18	1.29			2.69	6.10			2.20	1.36	1.08	0.92
23	1.18	1.19			2.67	6.45	3.82		2.20	1.36	0.94	0.92
24	1.46	1.18			2.62	8.92	3.82		2.16	1.36	0.92	0.92
25	2.13	1.18			3.06	13.78	3.82		1.98	1.36	0.92	0.92
26	1.38	1.18			3.52	12.46	3.82		1.94	1.35	0.92	0.92
27	1.21	1.28			3.41	8.65	3.82		1.94	1.28	0.92	0.92
28	1.18	2.26			3.39	8.65	3.82		1.94	1.27	0.92	0.92
29	1.18	2.87			3.50		3.82		1.94	1.27	0.92	0.92
30	1.18	2.93			3.59		3.82		1.94	1.27	0.92	0.92
31		2.16			3.50		3.77		1.94		0.92	0.92

Λεκάνη Κράδιδος
Ποταμός Κράδις

5. ΧΜ 18+000, επενδεδυμένη κοίτη Τσιβλοῦ
1942 - 1943 (ΕΓΛΑ) Ὑψόμ. «0» πήχεως: —

Ημερ.	IX	X	XI	XII	I	II	III	IV	V	VI	VII	VIII
1									2.23	1.22	0.86	0.44
2									1.94	1.22	0.80	0.44
3									1.99	1.22	0.80	0.44
4									2.28	1.22	0.76	0.44
5									2.40	1.22	0.72	0.44
6									2.31	1.22	0.70	0.43
7									1.84	1.22	0.70	0.41
8									1.71	1.22	0.70	0.40
9									1.64	1.22	0.70	0.38
10									1.47	1.22	0.70	0.36
11									1.34	1.22	0.61	0.35
12									1.25	1.22	0.48	0.35
13									1.27	1.22	0.44	0.35
14									1.66	1.22	0.44	0.35
15									2.00	1.22	0.44	0.35
16									1.78	1.17	0.44	0.35
17									2.06	1.10	0.44	0.35
18									2.72	1.08	0.44	0.35
19									2.76	1.08	0.44	0.36
20								2.25	2.23	1.08	0.44	0.36
21								2.23	1.91	1.08	0.44	0.39
22								2.38	1.68	1.08	0.44	0.40
23								2.42	1.48	1.08	0.44	0.40
24								2.27	1.40	1.08	0.44	0.38
25								2.03	1.40	1.08	0.44	
26								1.86	1.40	1.08	0.44	
27								1.89	1.40	1.08	0.44	
28								2.10	1.40	1.08	0.44	
29								2.31	1.34	1.08	0.44	
30								2.23	1.25	1.08	0.44	
31									1.22		0.44	

Λεκάνη Κράθιδος — **15. Ἀνοικτὴ Λίμνη Τσιβλοῦ**

Ἀνοικτὴ Λίμνη Τσιβλοῦ — 1938 - 1939 — (ΕΓΛΑ) Ὑψόμ. «0» πήχεως: + 720 m.

Ἡμερ.	IX	X	XI	XII	I	II	III	IV	V	VI	VII	VIII
1											0.24	0.19
2											0.24	0.19
3											0.24	0.18
4											0.24	0.18
5											0.23	0.18
6											0.23	0.18
7											0.23	0.18
8											0.23	0.18
9											0.23	0.17
10											0.23	0.17
11											0.23	0.17
12											0.22	0.16
13											0.22	0.16
14											0.21	0.16
15											0.21	0.16
16											0.21	0.16
17											0.21	0.15
18											0.21	0.15
19											0.21	0.15
20											0.21	0.15
21											0.21	0.15
22											0.21	0.15
23											0.21	0.15
24											0.20	0.15
25											0.20	0.15
26											0.20	0.14
27										0.25	0.20	0.14
28										0.25	0.19	0.14
29										0.25	0.19	0.14
30										0.25	0.19	0.14
31											0.19	0.13

Λεκάνη Κράθιδος — **15. Ἀνοικτὴ Λίμνη Τσιβλοῦ**

Ἀνοικτὴ Λίμνη Τσιβλοῦ — 1939 - 1940 — (ΕΓΛΑ) Ὑψόμ. «0» πήχεως: + 720 m.

Ἡμερ.	IX	X	XI	XII	I	II	III	IV	V	VI	VII	VIII
1	0.13	0.34		0.21	0.43	0.39	0.29	0.24	0.20	0.18	0.09	0.03
2	0.13	0.33		0.21	0.42	0.38	0.29	0.23	0.18	0.17	0.08	0.03
3	0.13	0.33		0.20	0.39	0.36	0.30	0.22	0.19	0.16	0.08	0.02
4	0.12	0.31		0.20	0.36	0.36	0.29	0.21	0.27	0.15	0.11	0.02
5	0.12	0.31		0.24	0.40	0.34	0.27	0.20	0.25	0.15	0.09	0.02
6	0.12	0.30		0.24	0.47	0 32	0.27	0.30	0.27	0 16	0.09	0.04
7	0.12	0.30		0.46	0.42	0.31	0.34	0.29	0.19	0.16	0.09	0.04
8	0.12	0.29		0.48	0.38	0.30	0 32	0.29	0.18	0.16	0.08	0.03
9	0.12	0.28		0.36	0.35	0.30	0.30	0.27	0.19	0.15	0.07	0.02
10	0.12	0.26		0.30	0.32	0.30	0.27	0.25	0.18	0.14	0.07	0.02
11	0.12	0.25		0.26	0.30	0.42	0.25	0.23	0.16	0.14	0.05	0.02
12	0.12	0.24		0.23	0.29	0.38	0.24	0.23	0.16	0.15	0.05	0 01
13	0.12	0.22		0.32	0.28	0.34	0.24	0.21	0.17	0.14	0.06	0.01
14	0.11			0.29	0.26	0.32	0.23	0.28	0.17	0.12	0.05	0.01
15	0.11		0.26	0.30	0.25	0.32	0.26	0.28	0.17	0.12	0.04	0.01
16	0.11		0.28	0.30	0.42	0.42	0.27	0.25	0.17	0.12	0.04	0.01
17	0.11		0.21	0.34	0.34	0.30	0.54	0.23	0.30	0.12	0.04	0.01
18	0.11		0.20	0.29	0.42	0.34	0.46	0.22	0.34	0.12	0.04	0.01
19	0.11			0.26	0.55	0.35	0.38	0.22	0.52	0.11	0.04	0.01
20	0.11			0.25	0.44	0.51	0.34	0.21	0.32	0.10	0.04	0.01
21	0.11		0.20	0.49	0.67	0.42	0.32	0.22	0.27	0.10	0.04	0.01
22	0.11		0.24	0.38	0.61	0.40	0.30	0.21	0.25	0.09	0.04	0.01
23	0.11		0.23	0.32	0.54	0 36	0.29	0.20	0.24	0.10	0.04	0.00
24	0.11		0.22	0.30	0.40	0.34	0.26	0.21	0.22	0.10	0.03	0.00
25	0.24		0.25	0.28	0.52	0.31	0.26	0.21	0.20	0. 9	0.02	0.00
26	0 23		0.23	0.88	0.44	0.32	0.26	0.21	0.19	0.08	0.02	0.00
27	0.22		0.22	1.20	0.41	0.32	0.26	0.20	0.18	0.19	0.03	0.00
28	0.30		0.21	0.82	0.38	0.32	0.30	0.20	0.19	0.09	0.03	0.00
29	0.35		0.21	0.68	0.36	0.31	0.35	0.21	0.19	0.10	0.06	0.00
30	0.33		0.20	0.55	0.32		0.30	0.21	0.19	0.10	0.04	0.00
31				0.49	0.31		0.26		0.19		0.04	0.00

Λεκάνη Κράδιος — 15. Ἀνοικτὴ Λίμνη Τσιβλοῦ

Ἀνοικτὴ Λίμνη Τσιβλοῦ — 1940 - 1941 — (ΕΓΛΑ) Ὑψόμ. «0» πήχεως: +720 m.

Ἡμερ.	IX	X	XI	XII	I	II	III	IV	V	VI	VII	VIII
1	0.00	0.13	0.29			0 52	0.57	0.42	0.38	0.29	0.21	0.15
2	0.00	0.13	0.29			0.52	0 55	0.42	0.38	0.29	0.21	0.15
3	0.00	0.14	0.29			0.58	0.54	0.40	0.39	0.29	0.20	0.15
4	0.00	0.14	0.28			0.54	0.52	0.38	0.38	0.27	0.20	0.14
5	0.00	0.14	0.28			0.53	0.50	0.38	0.34	0.67	0.20	0.14
6	0.00	0.13	0.28			0.52	0.54	0.39	0.34	0.27	0.20	0.14
7	0.00	0.13	0.28			0.66	0.52	0·39	0.35	0.26	0.19	0.13
8	0.00	0.13	0.27			0.60	0.50	0.39	0.35	0.26	0.19	0.13
9	0.00	0.13	0.27			0.58	0.49	0.39	0.37	0.26	0.20	0.13
10	0.00	0.13	0.27			0.56	0.49	0.52	0.37	0.26	0.20	0.14
11	0.00	0.13	0.26			0.53	0.49	0.48	0.38	0.26	0.20	0.14
12	0.00	0.13	0.26			0.51	0.48	0.43	0.37	0.26	0.18	0.14
13	0.00	0.14	0.30			0.49	0.47	0.42	0.37	0.26	0.18	0.14
14	0.00	0.13	0.29			0.48	0.46	0.40	0.35	0.65	0.18	0.14
15	0.00	0.13	0.28			0.46	0.45	0.38	0.34	0.25	0.17	0.14
16	0.15	0.14	0.27			0.47	0.44	0.37	0.32	0.25	0.17	0.14
17	0.15	0.14	0.27			0.46	0.44	0.55	0.31	0.25	0.17	0.14
18	0.15	0.15	0.26		0.68	0.75	0.43	0.48	0.35	0.25	0.17	0.14
19	0.14	0 17	0.26		0.61	0.55	0.43	0.44	0.35	0.25	0.17	0.12
20	0.14	0.15	0.26		0 58	0.65	0.42	0.42	0.37	0.24	0.17	0.12
21	0.14	0.15			0.56	0.59	0.41	0.41	0.35	0.24	0.17	0.12
22	0.14	0.14			0.55	0.57	0 41	0.44	0.35	0.24	0.16	0.12
23	0.13	0.35			0.59	0.56	0.40	0.45	0.34	0.24	0.20	0.13
24	0.13	0.18			0.60	0.58	0.39	0.40	0.34	0.24	0.18	0.13
25	0.13	0.16			0.77	0.81	0.39	0.40	0.38	0.25	0.16	0.13
26	0.13	0.46			0.75	0.66	0.39	0.40	0.34	0.23	0.16	0.13
27	0.13	0.33			0.65	0.63	0.39	0.40	0.31	0.23	0.16	0.13
28	0.14	0.28			0.61	0.61	0.40	0.40	0.31	0.25	0.16	0.13
29	0.14	0.34			0.57		0.41	0.40	0.31	0.23	0.15	0.13
30	0.13	0.30			0.56		0.42	0.40	0.31	0.23	0.15	0.13
31		0.29			0.53		0.39		0.30		0.15	0.12

Λεκάνη Κράδιος — 15. Ἀνοικτὴ Λίμνη Τσιβλοῦ

Ἀνοικτὴ Λίμνη Τσιβλοῦ — 1941 - 1942 — (ΕΓΛΑ) Ὑψόμ. «0» πήχεως: +720 m.

Ἡμερ.	IX	X	XI	XII	I	II	III	IV	V	VI	VII	VIII
1	0.13	0.15		0.31	0.31	0.40	0.76	0.50	0.40	0.30	0.20	0.13
2	0.30	0.15		0.29	0.31	0.40	0.74	0.51	0.41	0.28	0.18	0.13
3	0.22	0 15		0.29	0.30	0.41	0.70	0.51	0.41	0.28	0.18	0.13
4	0.18	0.13		0.28	0.28	0.41	0.68	0.51	0.41	0.28	0.17	0.13
5	0.16	0.13		0.28	0.30	0.40	0.66	0.50	0.40	0.27	0.21	0.12
6	0.14	0.13		0.28	0.40	0.40	0.64	0.50	0.39	0.26	0.22	0.12
7	0.16	0.14		0.28	0.42	0.40	0.64	0.50	0.39	0.25	0.21	0.12
8	0.16	0.13		0.29	0.42	0.38	0.62	0.50	0.39	0.25	0.19	0.12
9	0.16	0.13		0.47	0.55	0.38	0.61	0.50	0.38	0.25	0.18	0.12
10	0.13	0.13		0.60	0.66	0.38	0.60	0.51	0.36	0.25	0.17	0.12
11	0.12	0.13		0.49	0.55	0.60	0.60	0.49	0.35	0.24	0.16	0.11
12	0.13	0.12		0.41	0.58	0.60	0.58	0.48	0.35	0.24	0.15	0.14
13	0.13	0.28		0.40	0.50	0.59	0.58	0.49	0.34	0.23	0.15	0.14
14	0.13	0.15		0.38	0.48	0.58	0.56	0.49	0.33	0.22	0.14	0.14
15	0.13	0.14		0.38	0.47	0.58	0.54	0.48	0.33	0.21	0.14	0.13
16	0.13	0.12		0.34	0.44	0.60	0.53	0.48	0.33	0.21	0.14	0.13
17	0.12	0.94		0.26	0.42	0.60	0.53	0.48	0.33	0.21	0.15	0.13
18	0.13	0.36		0.25	0.41	0.61	0.52	0.48	0.40	0.21	0.14	0.12
19	0.34	0.25		0.24	0.38	0.60	0.52	0.48	0.35	0.21	0.14	0.12
20	0.26	0.22		0.24	0.37	0.58	0.55	0.47	0.34	0.21	0.13	0.12
21	0.18	0.20		0.64	0.36	0.59	0.50		0.35	0.20	0.14	0.12
22	0.17	0.19		0.55	0.36	0.60	0.50		0.33	0.21	0.13	0.12
23	0.15	0.18		0.52	0.36	0.65	0.50		0.33	0.21	0.14	0.11
24	0.14	0.18		0.47	0.40	0.79	0.50		0.33	0.21	0.13	0.11
25	0.38	0.18		0.44	0.40	0.80	0.50		0.32	0.21	0.14	0.11
26	0.22	0.16		0.40	0.40	0.80	0.50		0.32	0.21	0.13	0.12
27	0.16	0.17		0.36	0.41	0.75	0.50		0.32	0.21	0.13	0.12
28	0.15	0.20		0.35	0.38	0.69	0.50		0.32	0.21	0.13	0.12
29	0.15	0.44		0.34	0.38		0.50		0.32	0.19	0.13	0.12
30	0.15	0.50		0.32	0.38		0.50		0.32	0.19	0.13	0.12
31		0.35		0.30	0.38		0.50		0.30		0.13	0.12

Λεκάνη Κράθιδος
Κλειστὴ Λίμνη Τσιβλοῦ

1938 - 1939

16. Κλειστὴ Λίμνη Τσιβλοῦ

(ΕΓΛΑ) Ὑψόμ. «0» πήχεως: +710 m.

Ἡμερ.	IX	X	XI	XII	I	II	III	IV	V	VI	VII	VIII
1											3.57	2.54
2											3.55	2.53
3											3.51	2.52
4											3.48	2.51
5											3.44	2.50
6											3.41	2.49
7											3.37	2.48
8											3.34	2.46
9											3.29	2.48
10											3.26	2.39
11											3.23	2.36
12											3.19	2.32
13											3.16	2.29
14											3.12	2.25
15											3.09	2.22
16											3.02	2.19
17											2.99	2.15
18											2.95	2.12
19											2.92	2.08
20											2.91	2.05
21											2.88	2.02
22											2.85	1.98
23											2.82	1.95
24											2.78	1.92
25											2.75	1.88
26										3.74	2.72	1.85
27										3.71	2.68	1.81
28										3.67	2.65	1.78
29										3.64	2.61	1.75
30										3.61	2.58	1.71
31											2.55	1.68

Λεκάνη Κράθιδος
Κλειστὴ Λίμνη Τσιβλοῦ

1939 - 1940

16. Κλειστὴ Λίμνη Τσιβλοῦ

(ΕΓΛΑ) Ὑψόμ. «0» πήχεως: +710 m.

Ἡμερ.	IX	X	XI	XII	I	II	III	IV	V	VI	VII	VIII
1	1.65	1.12	0.69	0.32	0.94	3.38	4.78	5.39	5.42	5.18	4.58	3.72
2	1.62	1.10	0.67	0.31	1.00	3.44	4.82	5.40	5.41	5.16	4.55	3.69
3	1.60	1.09	0.65	0.30	1.06	3.48	4.86	5.41	5.40	5.15	4.53	3.66
4	1.58	1.07	0.64	0.28	1.09	3.54	4.90	5.41	5.39	5.14	4.55	3.62
5	1.57	1.05	0.63	0.27	1.12	3.58	4.92	5.41	5.38	5.12	4.53	3.59
6	1.56	1.03	0.61	0.27	1.16	3.62	4.94	5.42	5.38	5.11	4.50	3.56
7	1.54	1.01	0.60	0.28	1.20	3.66	4.98	5.44	5.38	5.10	4.48	3.52
8	1.53	0.98	0.58	0.30	1.23	3.70	5.01	5.45	5.37	5.08	4.46	3.49
9	1.51	1.00	0.57	0.32	1.26	3.73	5.04	5.45	5.38	5.07	4.42	3.46
10	1.50	0.98	0.56	0.31	1.28	3.76	5.06	5.45	5.37	5.06	4.40	3.44
11	1.48	0.96	0.56	0.30	1.32	3.82	5.08	5.46	5.36	5.04	4.37	3.40
12	1.46	0.95	0.55	0.30	1.37	3.84	5.10	5.46	5.35	5.02	4.34	3.37
13	1.44	0.98	0.54	0.32	1.42	3.87	5.12	5.46	5.34	5.00	4.31	3.34
14	1.42	0.96	0.52	0.32	1.44	3.90	5.13	5.47	5.33	4.98	4.27	3.31
15	1.41	0.94	0.50	0.32	1.45	3.95	5.16	5.48	5.32	4.96	4.25	3.27
16	1.40	0.92	0.47	0.32	1.52	3.98	5.17	5.48	5.32	4.94	4.23	3.24
17	1.38	0.90	0.46	0.32	1.62	4.01	5.20	5.48	5.32	4.92	4.19	3.22
18	1.35	0.88	0.45	0.32	1.74	4.06	5.24	5.48	5.33	4.90	4.16	3.19
19	1.32	0.86	0.43	0.32	1.93	4.20	5.26	5.48	5.34	4.87	4.13	3.15
20	1.29	0.84	0.42	0.31	2.12	4.26	5.28	5.48	5.33	4.84	4.10	3.12
21	1.27	0.83	0.43	0.33	2.28	4.33	5.30	5.48	5.32	4.81	4.07	3.09
22	1.25	0.80	0.42	0.35	2.49	4.40	5.31	5.48	5.32	4.78	4.03	3.06
23	1.23	0.78	0.41	0.36	2.61	4.46	5.32	5.47	5.31	4.75	4.01	3.02
24	1.20	0.77	0.40	0.39	2.72	4.50	5.33	5.47	5.30	4.72	3.98	2.99
25	1.19	0.75	0.40	0.45	2.85	4.56	5.34	5.45	5.29	4.69	3.94	2.96
26	1.17	0.74	0.38	0.47	2.95	4.61	5.35	5.45	5.28	4.67	3.92	2.93
27	1.16	0.74	0.37	0.51	3.03	4.66	5.36	5.44	5.26	4.67	3.89	2.90
28	1.16	0.72	0.36	0.63	3.10	4.70	5.37	5.44	5.25	4.64	3.85	2.87
29	1.17	0.71	0.34	0.70	3.18	4.74	5.38	5.43	5.24	4.62	3.81	2.83
30	1.14	0.71	0.33	0.81	3.24		5.38	5.43	5.22	4.60	3.79	2.80
31		0.70		0.88	3.30		5.38		5.20		3.76	2.78

Λεκάνη Κράθιδος

Κλειστή Λίμνη Τσιβλοῦ

16. Κλειστή Λίμνη Τσιβλοῦ

1940 - 1941 (ΕΓΛΑ) Ὑψόμ. «0» πήχεως : + 710 m.

Ἡμερ.	IX	X	XI	XII	I	II	III	IV	V	VI	VII	VIII
1	2.74	1.91	1.31			4.22	5.61	6.17	5.92	5.23	4.33	3.36
2	2.72	1.87	1.30			4.26	5.66	6.17	5.90	5.20	4.30	3.33
3	2.69	1.86	1.30			4.33	5.70	6.17	5.88	5.17	4.27	3.30
4	2.66	1.83	1.29			4.37	5.72	6.16	5.86	5.14	4.24	3.26
5	2.62	1.80	1.27			4.40	5.76	6.16	5.84	5.11	4.20	3.22
6	2.60	1.77	1.25			4.46	5.80	6.15	5.82	5.08	4.17	3.18
7	2.57	1.75	1.24			4.54	5.84	6.15	5.80	5.05	4.14	3.15
8	2.54	1.72	1.23			4.63	5.87	6.14	5.78	5.02	4.11	3.12
9	2.52	1.70	1.21			4.70	5.90	6.17	5.77	4.99	4.10	3.08
10	2.48	1.68	1.21			4.76	5.92	6.17	5.76	4.96	4.07	3.04
11	2.46	1.65	1.20			4.82	5.94	6.16	5.74	4.93	4.06	3.01
12	2.43	1.63	1.19			4.87	5.98	6.16	5.72	4.90	4.03	2.98
13	2.40	1.60	1.17			4.91	5.98	6.15	5.69	4.87	4.00	2.95
14	2.37	1.58	1.15			4.96	6.02	6.14	5.67	4.84	3.97	2.93
15	2.34	1.56	1.13			5.00	6.05	6.14	5.65	4.81	3.94	2.89
16	2.32	1.54	1.11			5.03	6.07	6.13	5.63	4.78	3.91	2.86
17	2.28	1.51	1.10		3.74	5.07	6.08	6.13	5.61	4.75	3.88	2.82
18	2.26	1.50	1.08		3.49	5.12	6.11	6.12	5.59	4.72	3.84	2.78
19	2.22	1.49	1.07		3.55	5.16	6.12	6.11	5.57	4.69	3.80	2.74
20	2.20	1.47	1.06		3.62	5.21	6.13	6.09	5.54	4.66	3.76	2.72
21	2.18	1.45			3.68	5.25	6.14	6.08	5.51	4.63	3.73	2.70
22	2.15	1.44			3.75	5.28	6.15	6.07	5.48	4.60	3.70	2.64
23	2.12	1.44			3.80	5.31	6.16	6.05	5.45	4.57	3.67	2.62
24	2.09	1.43			3.85	5.36	6.16	6.04	5.43	4.55	3.64	2.60
25	2.06	1.41			3.90	5.40	6.16	6.01	5.42	4.52	3.61	2.58
26	2.04	1.42			3.96	5.46	6.17	6.00	5.40	4.49	3.57	2.54
27	2.01	1.41			4.01	5.50	6.17	5.99	5.38	4.46	3.54	2.50
28	1.98	1.40			4.06	5.56	6.17	5.97	5.35	4.43	3.50	2.47
29	1.96	1.37			4.09		6.18	5.95	5.32	4.40	3.47	2.44
30	1.93	1.35			4.15		6.18	5.93	5.29	4.37	3.43	2.42
31		1.33			4.19		6.18		5.25		3.40	2.40

Λεκάνη Κράθιδος

Κλειστή Λίμνη Τσιβλοῦ

16. Κλειστή Λίμνη Τσιβλοῦ

1941 - 1942 (ΕΓΛΑ) Ὑψόμ. «0» πήχεως : + 710 m.

Ἡμερ.	IX	X	XI	XII	I	II	III	IV	V	VI	VII	VIII
1	2.38	1.68		1.62	1.95	3.85	5.89	6.84	6.54	5.91	5.14	4.07
2	2.36	1.66		1.63	1.95	3.93	5.94	6.85	6.52	5.90	5.11	4.04
3	2.34	1.63		1.63	1.96	4.00	6.00	6.85	6.50	5.88	5.08	4.01
4	2.32	1.61		1.63	1.97	4.06	6.06	6.84	6.48	5.86	5.05	3.98
5	2.29	1.59		1.64	1.97	4.12	6.12	6.84	6.46	5.84	5.01	3.94
6	2.26	1.57		1.64	1.98	4.19	6.16	6.83	6.44	5.82	4.97	3.90
7	2.24	1.55		1.64	1.98	4.25	6.21	6.82	6.42	5.80	4.95	3.86
8	2.21	1.53		1.64	1.99	4.31	6.27	6.82	6.40	5.78	4.92	3.83
9	2.18	1.51		1.65	2.00	4.47	6.32	6.81	6.38	5.76	4.88	3.79
10	2.14	1.40		1.66	2.05	4.43	6.36	6.80	6.36	5.74	4.85	3.75
11	2.11	1.47		1.68	2.21	4.48	6.39	6.80	6.34	5.72	4.82	3.72
12	2.08	1.44		1.70	2.30	4.53	6.42	6.79	6.32	5.70	4.79	3.69
13	2.04	1.44		1.71	2.40	4.59	6.44	6.77	6.30	5.68	4.76	3.66
14	2.01	1.42		1.74	2.45	4.65	6.47	6.76	6.28	5.68	4.73	3.63
15	1.98	1.40		1.76	2.50	4.74	6.50	6.75	6.26	5.66	4.70	3.60
16	1.96	1.38		1.78	2.55	4.76	6.52	6.74	6.24	5.64	4.64	3.57
17	1.93	1.54		1.80	2.61	4.82	6.54	6.72	6.22	5.62	4.60	3.54
18	1.90	1.60		1.82	2.68	4.87	6.56	6.72	6.20	5.58	4.56	3.53
19	1.92	1.60		1.84	2.74	4.95	6.58	6.71	6.18	5.54	4.52	3.50
20	1.92	1.59		1.85	2.80	5.01	6.60	6.70	6.16	5.51	4.49	3.48
21	1.90	1.58		1.86	2.86	5.04	6.62		6.14	5.48	4.46	3.45
22	1.87	1.57		1.87	2.93	5.07	6.64		6.12	5.45	4.42	3.42
23	1.84	1.54		1.88	2.96	5.10	6.66		6.10	5.42	4.38	3.39
24	1.82	1.53		1.89	2.99	5.29	6.63		6.08	5.39	4.35	3.36
25	1.82	1.51		1.90	3.04	5.42	6.70		6.06	5.36	4.32	3.34
26	1.80	1.49		1.91	3.29	5.60	6.72		6.04	5.34	4.29	3.31
27	1.78	1.48		1.92	3.38	5.70	6.71		6.02	5.30	4.26	3.28
28	1.76	1.48		1.92	3.47	5.81	6.72		6.00	5.26	4.22	3.25
29	1.74	1.52		1.93	3.55		6.76		5.98	5.22	4.18	3.22
30	1.71	1.57		1.93	3.68		6.80		5.96	5.18	4.16	3.19
31		1.56		1.94	3.75		6.84		5.93		4.14	3.16

Ε. Ἐξάτμισις καὶ θερμοκρασία ἀτμοσφαίρας

(Ἐξάτμισις (ΕΞ) εἰς χιλιοστόμετρα, Θερμοκρασία ἀτμοσφαίρας (ΘΑ) εἰς βαθμοὺς Κελσίου)

Λεκάνη Κράδιδος — 5. ΧΜ 18+000, ἐπενδεδυμένη κοίτη Τσιβλοῦ

Ποταμὸς Κράδις — 1939-1940 — (ΕΓΛΑ) Ὑψόμ. «0» πήχεως : +720 m.

Ἡμερομ.	ΕΞ	ΘΑ Μέγ.	ΘΑ Ἐλ.	ΕΞ	ΘΑ Μέγ.	ΘΑ Ἐλ.	ΕΞ	ΘΑ Μέγ.	ΘΑ Ἐλ.	ΕΞ	ΘΑ Μέγ.	ΘΑ Ἐλ.	ΕΞ	ΘΑ Μέγ.	ΘΑ Ἐλ.	ΕΞ	ΘΑ Μέγ.	ΘΑ Ἐλ.
	IX			X			XI			XII			I			II		
1										0.5						1.0		
2										1.0						3.0		
3										0.5								
4													0.5			1.5		
5																0.5		
6																1.0		
7																1.0		
8																1.0		
9																1.0		
10																		
11										1.0						1.5		
12										0.5						2.5		
13																3.0		
14													0.0					
15							0.3											
16							1.2									1.0		
17							0.6			1.0								
18							0.5			0.5								
19							1.0			0.5								
20																		
21							0.7											
22							0.2											
23							0.1			1.0			0.0			0.0		
24										0.5			0.0			1.0		
25							0.5									1.0		
26							2.0						1.0			2.0		
27							1.5									2.0		
28							1.5						1.0			0.0		
29							0.5									1.0		
30							0.5			0.5						2.0		
31																		

Λεκάνη Κράδιδος — 5. ΧΜ 18+000, ἐπενδεδυμένη κοίτη Τσιβλοῦ

Ποταμὸς Κράδις — 1939 - 1940 — (ΕΓΛΑ) Ὑψόμ. «0» πήχεως : +720 m.

Ἡμερομ.	ΕΞ	ΘΑ Μέγ.	ΘΑ Ἐλ.	ΕΞ	ΘΑ Μέγ.	ΘΑ Ἐλ.	ΕΞ	ΘΑ Μέγ.	ΘΑ Ἐλ.	ΕΞ	ΘΑ Μέγ.	ΘΑ Ἐλ.	ΕΞ	ΘΑ Μέγ.	ΘΑ Ἐλ.	ΕΞ	ΘΑ Μέγ.	ΘΑ Ἐλ.
	III			IV			V			VI			VII			VIII		
1	4.0						1.0			4.0	28.0	8.0	6.0	32.0	12.0	6.0	30.0	12.0
2	1.0						2.0			1.0	24.0	8.0	6.0	32.0	11.0	7.0	32.0	12.0
3	2.0			3.0			3.0			3.0	24.0	9.0		31.0	11.0	6.0	33.0	12.0
4	2.0			1.5			4.0			1.0	22.0	6.0	5.0	31.0	12.0	6.0	32.0	10.0
5	3.0										24.0	6.0	6.0	32.0	12.0		32.0	10.0
6							2.5	18.0	10.0		24.0	8.0	6.0	33.0	12.0	3.0	29.0	9.0
7							0.5	11.0	11.0	3.0	24.0	9.0	6.0	36.0	13.0	5.0	33.0	12.0
8				1.0				13.0	8.0		23.0	8.0	7.0	37.0	13.0	6.0	35.0	12.0
9	1.0			3.0				25.0	14.0	3.0	26.0	8.0	6.0	35.0	11.0	6.0	31.0	17.0
10	1.0			0.5			1.0	22.0	6.0	6.0	28.0	9.0	7.0	32.0	13.0	7.0	32.0	13.0
11	4.0						1.0	24.0	9.0	2.0	28.0	8.0	6.0	34.0	13.0	5.0	32.0	14.0
12	3.0			2.5				19.0	7.0	3.0	28.0	8.0	6.0	34.0	12.0	6.0	33.0	14.0
13	2.5						4.0	25.0	6.0	4.0	30.0	9.0	8.0	35.0	10.0	6.0	33.0	13.0
14								22.0	5.0	5.0	32.0	9.0	7.0	36.0	11.0	6.0	32.0	14.0
15	3.0			2.0				20.0	7.0	5.0	33.0	11.0	6.0	32.0	11.0	6.0	35.0	14.0
16				4.0				13.0	7.0	5.0	32.0	11.0	12.0	40.0	23.0	6.0	35.0	14.0
17				3.0				20.0	5.0	6.0	33.0	10.0	10.0	41.0	20.0	6.0	35.0	13.0
18				3.0				22.0	8.0	7.0	35.0	9.0	8.0	37.0	12.0	5.0	32.0	12.0
19	3.0			2.0			6.0	24.0	10.0	7.0	36.0	8.0	7.0	32.0	14.0	6.0	31.0	14.0
20							5.0	24.0	5.0	7.0	33.0	12.0	8.0	36.0	22.0	3.0	31.0	12.0
21	1.5			0.0			4.0	27.0	5.0	7.0	33.0	11.0	7.0	35.0	13.0	7.0	34.0	10.0
22	1.0			3.0			5.0	27.0	6.0	7.0	35.0	11.0	7.0	38.0	13.0	7.0	33.0	18.0
23	2.0			4.0			5.0	27.0	9.0	5.0	34.0	11.0	7.0	39.0	15.0	5.0	31.0	11.0
24	3.0			5.0				24.0	7.0	9.0	35.0	12.0	7.0	38.0	15.0	5.0	32.0	12.0
25	3.0			4.0			3.0	24.0	9.0	7.0	37.0	11.0	7.0	38.0	16.0	6.0	32.0	10.0
26	4.0			4.0			2.0	19.0	7.0		33.0	10.0	7.0	39.0	17.0	3.0	26.0	16.0
27	9.0			3.0			5.0	29.0	8.0	5.0	31.0	11.0	6.0	41.0	17.0	3.0	22.0	11.0
28	8.0			5.0			6.0	28.0	10.0	3.0	30.0	9.0	5.0	38.0	16.0	6.0	31.0	8.0
29	5.0						5.0	31.0	11.0	6.0	29.0	9.0	6.0	38.0	16.0	4.0	32.0	9.0
30				2.0			8.0	31.0	13.0	4.0	29.0	12.0	7.0	37.0	15.0	4.0	30.0	10.0
31							7.0	29.0	8.0				6.0	35.0	12.0	4.0	31.0	11.0

Λεκάνη Κράδιος
Ποταμός Κράδις

1940 - 1941

5. ΧΜ 18 + 000, επενδεδυμένη κοίτη Τσιβλοῦ
(ΕΓΛΑ) Ὑψόμ. «0» πήχεως: + 720 m.

Ἡμερομ.	ΕΞ	Θ Α		ΕΞ	Θ Α		ΕΞ	Θ Α		ΕΞ	Θ Α		ΕΞ	Θ Α		ΕΞ	Θ Α	
		Μέγ.	Ἐλ.		Μέγ.	Ἐλ.		Μέγ.	Ἐλ.		Μέγ.	Ἐλ.		Μέγ.	Ἐλ.		Μέγ.	Ἐλ.
	IX			X			XI			XII			I			II		
1	6.0	25.0	10.0	4.0	38.0	12.0	3.0	29.0	10.0							0.0	7.0	5.0
2	3.0	25.0	7.0	3.0	38.0	11.0	2.0	25.0	12.0								5.0	3.0
3	5.0	31.0	9.0	4.0	36.0	10.0		23.0	14.0							0.0	6.0	3.0
4	5.0	34.0	9.0	4.0	38.0	10.0	3.0	24.0	13.0							3.0	15.0	7.0
5	5.0	36.0	11.0	5.0	37.0	11.0	3.0	28.0	13.0							1.0	11.0	9.0
6	5.0	32.0	9.0	3.0	34.0	11.0	3.0	27.0	14.0								9.0	5.0
7	5.0	32.0	8.0	4.0	33.0	9.0	2.0	27.0	12.0								10.0	3.0
8	3.0	34.0	9.0	3.0	33.0	9.0	1.0	24.0	13.0								12.0	1.0
9	5.0	35.0	8.0	3.0	33.0	9.0	3.0	26.0	15.0							0.0	14.0	3.0
10	6.0	34.0	15.0	3.0	32.0	9.0		22.0	14.0							1.0	16.0	3.0
11	5.0	31.0	17.0	4.0	34.0	9.0	1.0	28.0	13.0							2.0	19.0	2.0
12	5.0	29.0	15.0	3.0	30.0	13.0	2.0	26.0	12.0							2.0	21.0	2.0
13	3.0	31.0	14.0	2.0	20.0	11.0	3.0	27.0	12.0							2.0	20.0	3.0
14	4.0	34.0	9.0	2.0	26.0	7.0	2.0	25.0	14.0							2.0	14.0	9.0
15	4.0	35.0	9.0	2.0	24.0	6.0	3.0	27.0	15.0							3.0	19.0	9.0
16	8.0	35.0	15.0	2.0	24.0	7.0	3.0	28.0	16.0							2.0	24.0	4.0
17	6.0	35.0	10.0		21.0	8.0	2.0	24.0	18.0								20.0	10.0
18	5.0	35.0	10.0		12.0	7.0	3.0	26.0	16.0					21.0	4.0	4.0	18.0	7.0
19	3.0	33.0	10.0	2.0	13.0	7.0	2.0	23.0	14.0				0.0	6.0	1.0		15.0	6.0
20	4.0	35.0	11.0	1.0	22.0	4.0							2.0	11.0	9.0	2.0	20.0	3.0
21	4.0	36.0	11.0		23.0	8.0							2.0	15.0	5.0	0.0	20.0	7.0
22	6.0	36.0	11.0		16.0	12.0								14.0	9.0	1.0	19.0	6.0
23	4.0	35.0	11.0		19.0	10.0								14.0	5.0		18.0	6.0
24	5.0	34.0	10.0		27.0	7.0								16.0	6.0		16.0	8.0
25	3.0	35.0	10.0		19.0	11.0								15.0	10.0		11.0	9.0
26	4.0	35.0	10.0		20.0	13.0							3.0	14.0	9.0		18.0	8.0
27	3.0	34.0	10.0	4.0	26.0	17.0							0.0	18.0	7.0		14.0	2.0
28	4.0	34.0	10.0	1.0	29.0	10.0								14.0	7.0	0.0	13.0	1.0
29	5.0	34.0	9.0		24.0	9.0								9.0	5.0			
30	5.0	35.0	11.0	1.0	20.0	9.0								4.0	5.0			
31				3.0	29.0	8.0								8.0	6.0			

Λεκάνη Κράδιος
Ποταμός Κράδις

1940 - 1941

5. ΧΜ 18 + 000, επενδεδυμένη κοίτη Τσιβλοῦ
(ΕΓΛΑ) Ὑψόμ. «0» πήχεως: + 720 m.

Ἡμερομ.	ΕΞ	Θ Α		ΕΞ	Θ Α		ΕΞ	Θ Α		ΕΞ	Θ Α		ΕΞ	Θ Α		ΕΞ	Θ Α	
		Μέγ.	Ἐλ.		Μέγ.	Ἐλ.		Μέγ.	Ἐλ.		Μέγ.	Ἐλ.		Μέγ.	Ἐλ.		Μέγ.	Ἐλ.
	III			IY			Y			YI			YII			YIII		
1	2.0	14.0	3.0	6.0	26.0	5.0	6.0	29.0	10.0	7.0	33.0	13.0	6.0	39.0	15.0	10.0	37.0	15.0
2	2.0	19.0	3.0	3.0	26.0	3.0	6.0	27.0	10.0	5.0	32.0	11.0	8.0	36.0	11.0	10.0	40.0	22.0
3	2.0	22.0	2.0	4.0	26.0	5.0	6.0	27.0	5.0	5.0	31.0	12.0	8.0	31.0	17.0	8.0	41.0	20.0
4	2.0	21.0	2.0	5.0	31.0	6.0	4.0	24.0	8.0	8.0	34.0	12.0	8.0	29.0	12.0	13.0	40.0	15.0
5		20.0	6.0	5.0	30.0	5.0		24.0	9.0	6.0	29.0	18.0	7.0	31.0	12.0	9.0	33.0	15.0
6		16.0	5.0	5.0	32.0	5.0	3.0	20.0	5.0	7.0	31.0	10.0	7.0	32.0	12.0	10.0		
7	4.0	18.0	4.0	5.0	31.0	3.0	4.0	22.0	5.0	7.0	34.0	12.0	5.0	31.0	17.0	10.0	35.0	13.0
8	2.0	21.0	3.0		30.0	6.0		15.0	5.0	8.0	30.0	13.0		27.0	11.0	8.0	37.0	14.0
9	1.0	21.0	5.0		14.0	6.0	3.0	15.0	8.0	8.0	31.0	11.0	4.0	28.0	12.0	4.0	29.0	10.0
10	3.0	22.0	6.0	3.0	18.0	4.0	4.0	27.0	9.0	7.0	34.0	13.0		29.0	13.0	5.0	29.0	11.0
11	3.0	16.0	6.0		16.0	4.0	5.0	25.0	2.0	8.0	33.0	15.0	8.0	30.0	14.0	5.0	32.0	11.0
12	3.0	18.0	5.0		12.0	2.0	5.0	24.0	5.0	7.0	30.0	13.0	8.0	30.0	15.0	6.0	33.0	13.0
13		14.0	4.0	1.0	14.0	2.0		20.0	5.0	7.0	31.0	11.0	8.0	36.0	14.0	7.0	35.0	14.0
14		12.0	3.0	4.0	21.0	2.0	5.0	23.0	4.0	8.0	33.0	10.0	7.0	37.0	16.0	7.0	34.0	14.0
15	3.0	18.0	5.0	2.0	23.0	7.0		19.0	4.0	7.0	31.0	8.0	6.0	39.0	16.0	6.0	33.0	14.0
16	2.0	17.0	2.0		11.0	8.0	6.0	26.0	13.0	7.0	33.0	18.0	11.0	40.0	19.0	8.0	33.0	15.0
17	3.0	14.0	3.0	2.0	18.0	7.0	6.0	34.0	14.0	5.0	31.0	12.0	12.0	35.0	19.0	6.0	34.0	13.0
18		14.0	5.0	3.0	22.0	6.0	6.0	31.0	14.0	8.0	35.0	11.0	7.0	33.0	14.0	7.0	37.0	13.0
19	2.0	15.0	5.0	4.0	21.0	6.0	8.0	34.0	13.0	7.0	30.0	11.0	7.0	34.0	13.0	7.0	33.0	16.0
20	3.0	15.0	2.0	3.0	24.0	5.0	6.0	31.0	11.0	7.0	29.0	13.0	6.0	34.0	13.0	3.0	37.0	14.0
21	3.0	17.0	3.0	3.0	24.0	4.0	6.0	24.0	6.0	7.0	31.0	11.0	8.0	35.0	14.0	12.0	33.0	13.0
22	5.0	18.0	5.0		11.0	5.0	9.0	27.0	9.0	3.0	34.0	11.0	6.0	34.0	14.0	6.0	34.0	14.0
23	5.0	17.0	9.0	5.0	22.0	4.0	5.0	22.0	9.0		29.0	10.0	6.0	35.0	14.0	6.0	36.0	15.0
24	5.0	22.0	7.0	4.0	24.0	6.0		23.0	8.0	7.0	28.0	10.0	7.0	35.0	16.0	6.0	35.0	14.0
25	3.0	21.0	3.0	3.0	27.0	7.0	5.0	20.0	10.0	4.0	28.0	10.0	7.0	35.0	15.0	6.0	35.0	14.0
26	3.0	23.0	4.0	7.0	28.0	9.0	7.0	26.0	12.0	5.0	32.0	12.0	6.0	35.0	15.0	6.0	35.0	14.0
27	2.0	23.0	4.0	4.0	21.0	12.0	5.0	28.0	10.0	6.0	33.0	12.0	9.0	38.0	22.0	6.0	36.0	14.0
28		23.0	3.0	6.0	24.0	9.0	8.0	33.0	16.0	6.0	32.0	14.0	12.0	38.0	19.0	7.0	35.0	15.0
29	5.0	24.0	10.0	7.0	27.0	8.0	6.0	34.0	12.0	7.0	34.0	14.0	11.0	31.0	16.0		33.0	13.0
30	6.0	26.0	7.0	6.0	26.0	8.0	5.0	34.0	12.0	9.0	36.0	14.0	10.0	34.0	14.0	6.0	33.0	15.0
31	5.0	28.0	7.0				7.0	36.0	12.0				8.0	33.0	12.0	0.0		

Λεκάνη Κράδιδος
Ποταμός Κράδις

5. ΧΜ 18+000, ἐπενδεδυμένη κοίτη Τσιβλοῦ
1941 - 1942 (ΕΓΛΑ) Ὑψόμ. «0» πήχεως : +720 m.

Ἡμερομ.	ΕΞ	Θ Α Μέγ.	Θ Α Ἐλ.	ΕΞ	Θ Α Μέγ.	Θ Α Ἐλ.	ΕΞ	Θ Α Μέγ.	Θ Α Ἐλ.	ΕΞ	Θ Α Μέγ.	Θ Α Ἐλ.	ΕΞ	Θ Α Μέγ.	Θ Α Ἐλ.	ΕΞ	Θ Α Μέγ.	Θ Α Ἐλ.
	IX			X			XI			XII			I			II		
1		27.0	14.0	2.0	27.0	4.0				2.0	12.0	4.0	0.0	10.0	3.0	1.0	12.0	4.0
2		21.0	11.0	3.0	28.0	5.0				0.0	15.0	5.0	1.0	11.0	6.0		12.0	5.0
3	3.0	22.0	13.0	3.0	28.0	5.0				0.0	13.0	2.0	1.0	10.0	4.0	0.0	11.0	4.0
4	3.0	23.0	13.0	3.0	28.0	7.0				1.0	13.0	3.0	1.0	9.0	4.0	1.0	12.0	5.0
5	3.0	25.0	14.0	3.0	26.0	6.0					12.0	2.0	0.0	12.0	4.0	0.0	11.0	4.0
6	4.0	27.0	8.0	3.0	26.0	7.0				0.0	14.0	2.0	0.0	11.0	5.0	0.0	10.0	3.0
7	5.0	28.0	8.0	2.0	26.0	10.0				0.0	12.0	3.0		9.0	3.0	1.0	11.0	5.0
8	4.0	30.0	8.0	2.0	21.0	4.0				0.0	12.0	4.0	0.0	10.0	5.0	0.0	9.0	6.0
9	4.0	32.0	9.0	1.0	26.0	8.0					14.0	6.0		8.0	4.0	0.0	10.0	4.0
10	6.0	31.0	10.0	2.0	29.0	10.0					13.0	2.0		10.0	3.0	1.0	14.0	5.0
11	5.0	31.0	9.0	4.0	26.0	15.0				0.0	21.0	2.0		9.0	3.0	0.0	18.0	4.0
12	6.0	27.0	9.0		26.0	10.0				0.0	21.0	4.0		6.0	2.0	0.0	20.0	6.0
13	6.0	29.0	9.0		20.0	13.0				2.0	23.0	6.0	0.0	5.0	2.0	1.0	15.0	4.0
14	6.0	31.0	8.0		20.0	10.0				1.0	22.0	4.0	1.0	8.0	2.0		14.0	3.0
15	0.0	24.0	5.0		26.0	12.0				3.0	22.0	6.0	0.0	6.0	3.0	0.0	10.0	4.0
16	3.0	27.0	8.0		11.0	12.0				1.0	23.0	3.0	1.0	8.0	4.0	1.0	15.0	5.0
17	0.0	25.0	13.0		11.0	5.0				2.0	24.0	5.0	1.0	7.0	3.0	0.0	16.0	2.0
18		22.0	12.0	2.0	21.0	4.0				1.0	13.0	2.0	0.0	8.0	2.0	0.0	10.0	3.0
19		18.0	12.0	4.0	22.0	7.0				0.0	11.0	3.0	1.0	6.0	3.0	0.0	9.0	2.0
20	0.0	19.0	7.0	3.0	25.0	3.0				1.0	20.0	2.0		7.0	2.0	0.0	11.0	2.0
21	3.0	21.0	5.0	1.0	25.0	4.0					22.0	3.0	0.0	6.0	2.0	1.0	18.0	2.0
22	2.0	21.0	5.0	2.0	26.0	5.0				0.0	20.0	4.0		8.0	4.0	0.0	12.0	4.0
23	2.0	27.0	5.0	0.0	25.0	10.0				1.0	18.0	4.0		7.0	3.0		15.0	6.0
24		18.0	10.0	1.0	23.0	8.0				1.0	16.0	5.0		8.0	3.0	0.0	19.0	6.0
25	2.0	16.0	7.0	2.0	26.0	8.0				1.0	16.0	6.0		6.0	4.0	0.0	18.0	7.0
26	2.0	24.0	7.0	2.0	26.0	10.0				1.0	14.0	5.0		6.0	3.0	0.0	20.0	5.0
27	3.0	26.0	8.0		25.0	8.0					12.0	4.0	0.0	8.0	4.0	1.0	21.0	4.0
28	2.0	22.0	7.0		11.0	6.0				1.0	13.0	4.0	0.0	11.0	3.0		22.0	2.0
29	2.0	25.0	5.0		13.0	7.0				1.0	15.0	4.0		10.0	4.0			
30	2.0	22.0	7.0	2.0	20.0	10.0				1.0	16.0	6.0	0.0	9.0	2.0			
31					20.0	5.0					18.0	4.0	0.0	10.0	1.0			

Λεκάνη Κράδιδος
Ποταμός Κράδις

5. ΧΜ 18+000, ἐπενδεδυμένη κοίτη Τσιβλοῦ
1941 - 1942 (ΕΓΛΑ) Ὑψόμ. «0» πήχεως : +720 m

Ἡμερομ.	ΕΞ	Θ Α Μέγ.	Θ Α Ἐλ.	ΕΞ	Θ Α Μέγ.	Θ Α Ἐλ.	ΕΞ	Θ Α Μέγ.	Θ Α Ἐλ.	ΕΞ	Θ Α Μέγ.	Θ Α Ἐλ.	ΕΞ	Θ Α Μέγ.	Θ Α Ἐλ.	ΕΞ	Θ Α Μέγ.	Θ Α Ἐλ.
	III			IY			Y			YI			YII			YIII		
1	0.0	18.0	4.0	2.0	20.0	4.0	6.0	26.0	7.0	8.0	30.0	10.0	7.0	26.0	13.0	8.0	36.0	15.0
2	1.0	20.0	6.0	2.0	21.0	5.0	6.0	26.0	6.0	8.0	30.0	11.0	7.0	35.0	15.0	5.0	35.0	16.0
3	1.0	22.0	7.0	2.0	24.0	5.0	7.0	24.0	7.0	7.0	34.0	10.0	6.0	34.0	10.0	7.0	36.0	11.0
4	1.0	23.0	5.0	3.0	25.0	6.0	6.0	25.0	2.0	8.0	35.0	12.0	2.0	33.0	11.0	7.0	35.0	16.0
5	1.0	24.0	8.0	3.0	27.0	4.0	6.0	26.0	3.0	7.0	34.0	12.0	2.0	33.0	19.0	7.0	36.0	11.0
6	0.0	26.0	3.0	3.0	27.0	7.0	6.0	26.0	5.0	8.0	36.0	10.0	8.0	27.0	13.0	8.0	36.0	12.0
7	1.0	24.0	4.0	3.0	26.0	6.0	6.0	25.0	4.0	8.0	35.0	14.0	6.0	29.0	12.0	8.0	37.0	12.0
8	1.0	25.0	6.0	2.0	25.0	7.0	6.0	26.0	6.0	6.0	37.0	13.0	6.0	31.0	12.0	10.0	37.0	14.0
9	1.0	20.0	5.0	2.0	26.0	6.0	6.0	25.0	7.0	6.0	37.0	14.0	6.0	33.0	14.0	10.0	38.0	15.0
10	0.0	21.0	3.0	2.0	28.0	5.0	5.0	26.0	7.0	6.0	37.0	14.0	6.0	34.0	15.0	9.0	35.0	15.0
11	1.0	18.0	7.0	2.0	24.0	5.0	6.0	28.0	9.0	6.0	36.0	15.0	8.0	35.0	13.0	6.0	35.0	15.0
12	0.0	19.0	5.0	2.0	27.0	7.0	5.0	30.0	12.0	9.0	37.0	15.0	8.0	36.0	20.0	6.0	35.0	15.0
13	1.0	23.0	5.0	2.0	26.0	7.0	4.0	30.0	11.0	8.0	39.0	15.0	10.0	40.0	20.0	7.0	39.0	14.0
14	0.0	25.0	4.0	1.0	28.0	8.0	5.0	30.0	12.0	7.0	39.0	10.0	9.0	41.0	21.0	7.0	36.0	14.0
15	0.0	26.0	3.0	2.0	25.0	6.0	5.0	32.0	10.0	9.0	38.0	10.0	6.0	36.0	15.0		36.0	15.0
16	0.0	20.0	6.0	3.0	25.0	6.0		34.0	11.0	9.0	39.0	15.0	7.0	36.0	14.0		35.0	15.0
17	1.0	22.0	4.0	3.0	24.0	5.0	4.0	24.0	9.0	9.0	40.0	14.0	5.0	32.0	14.0		35.0	14.0
18		21.0	5.0	3.0	26.0	4.0	6.0	30.0	13.0	10.0	40.0	12.0	7.0	31.0	12.0	6.0	34.0	15.0
19	0.0	20.0	3.0	2.0	27.0	5.0	5.0	29.0	13.0	10.0	40.0	15.0	7.0	33.0	13.0	6.0	36.0	14.0
20	1.0	18.0	3.0		27.0	5.0	6.0	29.0	12.0	9.0	40.0	15.0	8.0	36.0	16.0	7.0	35.0	15.0
21	1.0	26.0	6.0				11.0	34.0	14.0	9.0	34.0	15.0	8.0	34.0	20.0	6.0	36.0	12.0
22	1.0	28.0	6.0				1.0	32.0	12.0	9.0	30.0	14.0	6.0	40.0	17.0	6.0	34.0	15.0
23	1.0	25.0	4.0				7.0	30.0	13.0	8.0	33.0	15.0	8.0	35.0	15.0	10.0	33.0	14.0
24	1.0	23.0	5.0				6.0	30.0	12.0	8.0	34.0	13.0	9.0	33.0	14.0		33.0	12.0
25	2.0	24.0	5.0				7.0	32.0	10.0	8.0	30.0	12.0	8.0	34.0	15.0	4.0	32.0	12.0
26	2.0	22.0	3.0				7.0	33.0	11.0	6.0	32.0	11.0	6.0	32.0	16.0	5.0	34.0	13.0
27	2.0	25.0	6.0				7.0	33.0	11.0	9.0	30.0	10.0	6.0	32.0	15.0	6.0	36.0	14.0
28	2.0	25.0	4.0				7.0	32.0	13.0	9.0	30.0	12.0	6.0	34.0	17.0	6.0	36.0	16.0
29		20.0	4.0				8.0	30.0	10.0	9.0	34.0	12.0	8.0	36.0	15.0	6.0	35.0	15.0
30	2.0	18.0	4.0				8.0	29.0	10.0		34.0	10.0	9.0	36.0	11.0	7.0	35.0	14.0
31	2.0	19.0	6.0				1.0	38.0	11.0				6.0	36.0	15.0		36.0	16.0

Λεκάνη Κράδιδος
Ποταμός Κράδις

1942 - 1943

5. ΧΜ 18+000, επενδεδυμένη κοίτη Ταιβλοῦ (ΕΓΛΑ) Ὑψόμ. «0» πήχεως: +720 m.

Ημερομ.	ΕΞ	Θ Α		ΕΞ	Θ Α		ΕΞ	Θ Α		ΕΞ	Θ Α		ΕΞ	Θ Α		ΕΞ	Θ Α	
		Μέγ.	Ἐλ.		Μέγ.	Ἐλ.		Μέγ.	Ἐλ.		Μέγ.	Ἐλ.		Μέγ.	Ἐλ.		Μέγ.	Ελ.
	III			IV			V			VI			VII			VIII		
1							5.0			7.0			8.0			2.0		
2							4.0			8.0			9.0					
3							6.0			8.0			6.0			7.0		
4							8.0			4.0			6.0			8.0		
5							5.0						7.0			7.0		
6							6.0			4.0			4.0			6.0		
7							1.0			5.0			8.0			8.0		
8							5.0			5.0			8.0			7.0		
9							7.0			5.0			9.0			5.0		
10							7.0			7.0			9.0			6.0		
11							3.0			6.0			9.0			6.0		
12							6.0			5.0			7.0			6 0		
13										6.0			8.0			6.0		
14										6.0			8.0			4.0		
15							2.0			7.0			8.0			7.0		
16							2.0			6.0			8.0			7.0		
17										7.0			8.0			6.0		
18										12.0			7.0			6.0		
19							5.0			7.0			7.0			7.0		
20				3.0			3.0			2.0			8.0			6.0		
21				4.0			3.0			5.0			8.0			7.0		
22				4.0			3.0			7.0			9.0			7.0		
23				5.0			4 0			6.0			12.0			8.0		
24				6.0			4.0			7.0			11.0			6.0		
25				5.0			9.0			6.0			8.0			8.0		
26				4.0			5.0			9.0			9.0			8.0		
27				5.0			6.0			7.0			6.0			7.0		
28				5.0			4.0			7.0			8.0			8.0		
29				4.0						5.0			5.0			6.0		
30				7.0			5.0			7.0			8.0			7.0		
31							5.0						8.0			7.0		

24. ΛΕΚΑΝΑΙ ΚΡΗΤΗΣ

Α. ΧΑΡΑΚΤΗΡΙΣΤΙΚΑ ΣΤΟΙΧΕΙΑ ΜΕΤΡΗΣΕΩΝ **Β.** ΠΑΡΟΧΑΙ

Α. Χαρακτηριστικά στοιχεία μετρήσεων

Άρ. θέσεως	Όνομασία και καθορισμός ύδρομετρικών θέσεων	Είδος μετρήσεως	Υδρολογικά έτη		Αριθμός μετρήσεων	Υπηρεσία μετρήσεως
			Περίοδος	Αριθ.		
1	2	3	4	5	6	7
	I Πηγαί Λεκανών Κρήτης					
1	**Νοπηγίων - Κισάμου**	Π	1931, 33, 1935 - 39	7	7	ΥΓ
2	**Κλώνου Μύλοι - Δελιανών**	Π	1932	1	1	ΥΓ
3	**Άλιγιώτου ποταμού** (Σελίνου)	Π	1933	1	1	ΥΓ
4	**Παλαιοχώρας - Χανίων**	Π	1933, 1935 - 1937	4	4	ΥΓ
5	**Σκηνέ - Κυδωνίας**	Π	1932 - 1939	8	13	ΥΓ
6	**Βασαρμιώτου - Βατολάκκου**	Π	1932, 1934 - 1939	7	8	ΥΓ
7	**Βλυχάδας - Βατολάκκου**	Π	1932-1934, 1936, 1939	5	5	ΥΓ
8	**Άγυιάς - Χανίων,** συνολική παροχή Άγυιάς	Π	1921	1	1	ΓΜΥΕ
9	**Άγυιάς,** Ανατολική όμάς πηγών	Π	1921	1	1	ΓΜΥΕ
10	**Άγυιάς,** εις Κολύμπαν - Μάνου	Π	1921	1	1	ΓΜΥΕ
11	**Κυρτομάδου Άγυιάς,** γέφυρα	Π	1921	1	1	ΓΜΥΕ
12	**Χειμάρρου Κερίτου**	Π	1921	1	1	ΓΜΥΕ
13	**Άγυιάς** και χειμάρρου Κερίτου	Π	1934 - 1936	3	3	ΥΓ
14	**Παναγιάς - Μεσκλών** Κυδωνίας	Π	1932 - 1939	8	8	ΥΓ
15	**Κεφαλοβρύσια - Μεσκλών** Κυδωνίας	Π	1932 - 1939	8	8	ΥΓ
16	**Νικολιανών - Μεσκλών** Κυδωνίας	Π	1932 - 1939	8	8	ΥΓ
17	**Στύλου - Βάμου,** επαρχίας Αποκορώνου	Π	1921	1	1	ΓΜΥΕ
18	**Παναγιάς - Άρμένων** Αποκορώνου	Π	1931, 1933 - 1934	3	3	ΥΓ
19	**Πλατάνου - Άρμένων** Αποκορώνου	Π	1933 - 1934	2	2	ΥΓ
20	**Καλύβας - Μεσοποτάμου** Αραμάς	Π	1933	1	1	ΥΓ
21	**Μπουτσουναρίων - Χανίων,** θέσις ακαθόριστος	Π	1921	1	1	ΓΜΥΕ
22	**Άγίας Δυνάμεως** Αργυρουπόλεως, αριστερός μυλαύλαξ	Π	1933, 1935-1936, 1939	4	5	ΥΓ
23	**Άγίας Δυνάμεως** Αργυρουπόλεως, δεξιός μυλαύλαξ	Π	1933, 1935-1936, 1939	4	5	ΥΓ
24	**Άλμυροῦ - Ήρακλείου,** θέσις ακαθόριστος	Π	1921	1	1	ΓΜΥΕ
25	**Έλους Μαλλίων**	Π	1932	1	1	ΥΓ
26	**Καλαμαύκας Λασηθίου,** επαρχίας Ιεραπέτρας	Π	1921	1	1	ΓΜΥΕ
27	**Ψυχροῦ,** πηγαί, χωρίου Κρούστα Μεραμβέλλου Λασηθίου	Π	1921	1	1	ΓΜΥΕ
28	**Περιστερές,** Καλοῦ χωρίου, Μεραμβέλλου Λασηθίου	Π	1921	1	1	ΓΜΥΕ
29	**Πλατανιά,** Καλοῦ χωρίου, Μεραμβέλλου Λασηθίου	Π	1921	1	1	ΓΜΥΕ
30	**Πύργου,** Καλοῦ χωρίου, Μεραμβέλλου Λασηθίου	Π	1921	1	1	ΓΜΥΕ
31	**Χανιώτικα,** Καλοῦ χωρίου, Μεραμβέλλου Λασηθίου	Π	1921	1	1	ΓΜΥΕ
32	**Χιλιάς,** Καλοῦ χωρίου, Μεραμβέλλου Λασηθίου	Π	1921	1	1	ΓΜΥΕ

Β. Παροχαί

Θέσις, ήμερομηνία καὶ παροχή εἰς μ³/δλ.	Θέσις, ήμερομηνία καὶ παροχή εἰς μ³/δλ.	Θέσις, ήμερομηνία καὶ παροχή εἰς μ³/δλ.
Ι Πηγαὶ Λεκανῶν Κρήτης	10. **Ἁγιὰς**, εἰς Κολύμπαν - Μάνου (ΓΜΥΕ) 7 - 10 - 1920 1.730	21. **Μπουτσουναρίων-Χανίων**, θέσις ἀκαθόριστος (ΓΜΥΕ) 16 - 9 - 1920 0.110
1. **Νοπηγίων - Κισάμου** (ΥΓ) 22 - 1 - 1931 0.788 28 - 9 - 1932 0.348 9 - 10 - 1934 0.330 23 - 9 - 1935 0.344 2 - 9 - 1936 0.254 8 - 10 - 1937 0.257 8 - 10 - 1938 0.484	11. **Κυρτομάδου Ἁγυιᾶς**, γέφυρα (ΓΜΥΕ) 15 - 9 - 1920 3.530	22. **Ἁγίας Δυνάμεως** Ἀργυρουπόλεως, ἀριστερὸς μυλαύλαξ (ΥΓ) 21 - 10 1932 0.065 5 - 9 - 1934 0.085 30 - 8 - 1935 0.086 31 - 8 - 1936 0.028 14 - 10 - 1938 0.093
2. **Κλώνου Μύλοι** Δελιανῶν (ΥΓ) 1 - 6 - 1932 0.067	12. **Χειμάρρου Κερίτου** (ΓΜΥΕ) 15 - 9 - 1920 1.100	23. **Ἁγίας Δυνάμεως** Ἀργυρουπόλεως, δεξιὸς μυλαύλαξ (ΥΓ) 21 - 10 - 1932 0.133 5 - 9 - 1934 0.144 30 - 8 - 1835 0.153 31 - 8 - 1936 0.133 14 - 10 - 1938 0.157
3. **Ἁλιγιώτου ποταμοῦ** (Σελίνου) (ΥΓ) 19 - 5 - 1933 0.090	13. **Ἁγυιᾶς** καὶ χειμάρρου Κερίτου (ΥΓ) 24 - 7 - 1934 1.308 24 - 9 - 0.596 17 - 10 - 1935 0.522	24. **Ἁλμυροῦ - Ἡρακλείου**, θέσις ἀκαθόριστος (ΓΜΥΕ) 3 - 10 - 1920 4.054
4. **Παλαιοχώρας - Χανίων** (ΥΓ) 18 - 5 - 1933 0.220 28 - 9 - 1934 0.077 30 - 9 - 1935 0.145 12 - 10 - 1936 0.085	14. **Παναγιᾶς - Μεσκλῶν** Κυδωνίας (ΥΓ) 7 - 3 - 1932 0.152 2 - 9 0.059 28 - 9 - 1933 0.050 8 - 9 - 1934 0.054 18 - 9 - 1935 0.055 16 - 9 - 1936 0.025 30 - 9 - 1937 0 037 21 - 10 - 1938 0.067	25. **Ἔλους Μαλλίων** (ΥΓ) 22 - 3 - 1932 0.512
5. **Σκηνὲ - Κυδωνίας** (ΥΓ) 12 - 5 - 1932 0.126 18 - 7 0.073 30 - 9 0.058 17 - 5 - 1933 0.099 28 - 9 0.048 18 - 5 - 1934 0.102 27 - 9 0.047 12 - 2 - 1935 0.179 21 - 5 0.122 8 - 10 0.037 28 - 9 - 1936 0.068 11 - 9 - 1937 0.051 15 - 9 - 1938 0.047	15. **Κεφαλοβρύσια - Μεσκλῶν** Κυδωνίας (ΥΓ) 7 - 3 - 1932 0.628 2 - 9 0.142 28 - 9 - 1933 0.044 8 - 9 - 1934 0.110 18 - 9 - 1935 0.061 16 - 9 - 1936 0.000 30 - 9 - 1937 0.000 21 - 10 - 1938 0.088	26. **Καλαμαύκας Λασηθίου**, ἐπαρχίας Ἱεραπέτρας (ΓΜΥΕ) 27 - 9 - 1920 0.140
6. **Βασαρμιώτου - Βατολάκκου** (ΥΓ) 23 - 1 - 1932 0.049 12 - 8 0.043 2 - 10 - 1933 0.027 5 - 9 - 1934 0.027 6 - 9 - 1935 0.032 21 - 9 - 1936 0.018 17 - 9 - 1937 0.018 6 - 9 - 1938 0.041	16. **Νικολιανῶν - Μεσκλῶν** Κυδωνίας (ΥΓ) 7 - 3 - 1932 0.053 2 - 9 0.026 28 - 9 - 1933 0.021 8 - 9 - 1934 0.039 18 - 9 - 1935 0.033 16 - 9 - 1935 0.032 30 - 9 - 1937 0.032 21 - 10 - 1938 0.035	27. **Ψυχροῦ**, πηγαί, χωρίου Κρούστα Μεραμβέλλου Λασηθίου (ΓΜΥΕ) 26 - 10 - 1920 0.003
7. **Βλυχάδας - Βατολάκκου** (ΥΓ) 9 - 8 - 1932 0.381 7 - 8 - 1933 0 189 30 - 8 - 1934 0.234 10 - 10 - 1935 0.099 21 - 9 - 1938 0.303	17. **Στύλου - Βάμου**, ἐπαρχίας Ἀποκορώνου (ΓΜΥΕ) 5 - 1 - 1921 4.800	28. **Περιστερές**, Καλοῦ χωρίου Μεραμβέλλου Λασηθίου (ΓΜΥΕ) 21 - 9 - 1920 0.004
8. **Ἁγυιᾶς - Χανίων**, συνολικὴ παροχὴ Ἁγυιᾶς (ΓΜΥΕ) 29 - 12 - 1920 3.400	18. **Παναγιᾶς - Ἀρμένων** Ἀποκορώνου (ΥΓ) 12 - 7 - 1931 0.274 18 - 8 - 1933 0.224 15 - 9 0.183	29. **Πλατανιά**, Καλοῦ χωρίου, Μεραμβέλλου Λασηθίου (ΓΜΥΕ) 21 - 9 - 1920 0.100
9. **Ἁγυιᾶς**, Ἀνατολικὴ ὁμὰς πηγῶν (ΓΜΥΕ) 7 - 10 - 1920 0.870	19. **Πλατάνου - Ἀρμένων** Ἀποκορώνου (ΥΓ) 18 - 8 - 1933 0.238 15 - 9 0.202	30. **Πύργου**, Καλοῦ χωρίου, Μεραμβέλλου Λασηθίου (ΓΜΥΕ) 21 - 9 - 1920 0.040
	20. **Καλύβας - Μεσοποτάμου** Ἀραμᾶς (ΥΓ) 28 - 4 - 1933 0.558	31. **Χανιώτικα**, Καλοῦ χωρίου, Μεραμβέλλου Λασηθίου (ΓΜΥΕ) 21 - 9 - 1920 0.002
		32. **Χιλιᾶς**, Καλοῦ χωρίου, Μαραμβέλλου Λασηθίου (ΓΜΥΕ) 21 - 9 - 1920 0.002

25. ΛΕΚΑΝΗ ΚΥΡΙΝΙΤΟΥ

Α. ΧΑΡΑΚΤΗΡΙΣΤΙΚΑ ΣΤΟΙΧΕΙΑ
ΜΕΤΡΗΣΕΩΝ **Β.** ΠΑΡΟΧΑΙ

Α. Χαρακτηριστικά στοιχεῖα μετρήσεων

Ἀρ. θέσεως	Ὀνομασία καὶ καθορισμὸς ὑδρομετρικῶν θέσεων	Εἶδος μετρήσεως	Ὑδρολογικὰ ἔτη		Ἀριθμὸς μετρήσεων	Ὑπηρεσία μετρήσεως
			Περίοδος	Ἀριθ.		
1	2	3	4	5	6	7
	Ι Ποταμὸς Κυρινίτης					
1	**Κλαπατσούνας** ἢ Βιλιβίνας, κατάντη χωρίου καὶ ὁδογεφύρας Αἰγίου - Κλαπατσούνας (Βαλτσιώτικη Καμάρα)	Π	1931 - 1934	4	7	ΓΜΥΕ
2	**Σελσεῖκο,** 1 ΧΜ ἀνάντη σιδηρᾶς ὁδογεφύρας Αἰγίου - Κορίνθου	Π	1922	1	1	ΓΜΥΕ

Β. Παροχαί

Θέσις, ἡμερομηνία καὶ παροχὴ εἰς μ³/δλ.	Θέσις, ἡμερομηνία καὶ παροχὴ εἰς μ³/δλ.	Θέσις, ἡμερομηνία καὶ παροχὴ εἰς μ³/δλ.
Ι Ποταμὸς Κυρινίτης	19 - 9 0.210	
1. **Κλαπατσούνας** ἢ Βιλιβίνας, κατάντη χωρίου καὶ ὁδογεφύρας Αἰγίου - Κλαπατσούνας (Βαλτσιώτικη Καμάρα)	19 - 6 - 1933 0.600	
	15 - 10 0.250	
(ΓΜΥΕ)	2. **Σελσεῖκο,** 1 ΧΜ ἀνάντη σιδηρᾶς ὁδογεφύρας Αἰγίου - Κορίνθου	
12 - 7 - 1931 0.560	(ΓΜΥΕ)	
17 - 9 0.220	9 - 9 - 1921 ·	
8 - 7 - 1932 0.440	ἀριστερὸς κλάδος 0.130	
παρὰ τὴν γέφυραν συμβολῆς τῶν 3 χειμάρρων Βιλιβίνας, Κλαπατσούνας καὶ Βάλτσας	δεξιὸς κλάδος 0.270	
9 - 8 - 1932 0.170	Σύνολον 0.400	

26. ΛΕΚΑΝΗ ΛΑΔΟΠΟΤΑΜΟΥ

Α. ΧΑΡΑΚΤΗΡΙΣΤΙΚΑ ΣΤΟΙΧΕΙΑ ΜΕΤΡΗΣΕΩΝ **Β.** ΠΑΡΟΧΑΙ

Α. Χαρακτηριστικά στοιχεῖα μετρήσεων

Ἀρ. θέσεως	Ὀνομασία καὶ καθορισμὸς ὑδρομετρικῶν θέσεων	Εἶδος μετρήσεως	Ὑδρολογικὰ ἔτη		Ἀριθμὸς μετρήσεων	Ὑπηρεσία μετρήσεως
			Περίοδος	Ἀριθ.		
1	2	3	4	5	6	7
	I Ποταμὸς Λαδοπόταμος					
1	**Κρύας Βρύσης,** πηγαί	Π	1923 - 24, 1931 - 33	5	11	ΓΜΥΕ
		Π	1939 - 1942	4	10	ΕΓΛΑ
2	**Μεγάλου Σπηλαίου,** ὑδροληψία, (ΕΓΛΑ) ἢ ἀρδευτικὸς αὐλαξ (ΓΜΥΕ), 2 ΧΜ κατάντη πηγῶν Κρύας Βρύσης	Π	1923, 1931	2	3	ΓΜΥΕ
		Π	1939 - 1940	2	3	ΕΓΛΑ
3	**Ὑψηλοῦ Σταυροῦ,** ἐντὸς τῆς κυρίας κοίτης, θέσις ἀκαθόριστος	Π	1939	1	1	ΕΓΛΑ
4	**300 μ. κατάντη θέσεως Ὑψηλοῦ Σταυροῦ,** μετὰ τὴν ἐμφάνισιν πηγῶν	Π	1939	1	1	ΕΓΛΑ

Β. Παροχαί

Θέσις, ἡμερομηνία καὶ παροχὴ εἰς μ³/δλ.		Θέσις, ἡμερομηνία καὶ παροχὴ εἰς μ³/δλ.		Θέσις, ἡμερομηνία καὶ παροχὴ εἰς μ³/δλ.	
I Ποταμὸς Λαδοπόταμος		25 - 7 - 1939	0.028	11 - 6 - 1931	0.024
1. **Κρύας Βρύσης,** πηγαί		8 - 8	0.022	(ΕΓΛΑ)	
(ΓΜΥΕ)		11 - 9	0.015	23 - 6 - 1939	0.037
16 - 6 - 1923	0.097	4 - 10	0.013	8 - 7	0.022
28 - 7	0.045	10 - 10	0.006	10 - 10	0.019
28 - 9	0.020	1 - 6 - 1940	0.076	3. **Ὑψηλοῦ Σταυροῦ,** ἐντὸς τῆς κυρίας κοίτης, θέσις ἀκαθόριστος	
21 - 3 - 1931	0.100	16 - 6 - 1941	0.036	(ΕΓΛΑ)	
11 - 6	0.055	8 - 7	0.043	9 - 7 - 1939	0.020
14 - 7	0.041	30 - 8 - 1942	0.030	4. **300 μ. κατάντη θέσεως Ὑψηλοῦ Σταυροῦ,** μετὰ τὴν ἐμφάνισιν πηγῶν	
12 - 9	0.013	2. **Μεγάλου Σπηλαίου,** ὑδροληψία, (ΕΓΛΑ) ἢ ἀρδευτικὸς αὐλαξ (ΓΜΥΕ), 2 ΧΜ κατάντη πηγῶν Κρύας Βρύσης		(ΕΓΛΑ)	
- 7 - 1932	0.087			9 - 7 - 1939	0.063
3 - 8	0.017				
16 - 9	0.008				
15 - 6 - 1933	0.040				
(ΕΓΛΑ)					
23 - 6 - 1939	0.043				
		(ΓΜΥΕ)			
		29 - 7 - 1923	0.015		
		21 - 3 - 1931	0.035		

27. ΛΕΚΑΝΗ ΛΟΥΔΙΑ

Α. ΧΑΡΑΚΤΗΡΙΣΤΙΚΑ ΣΤΟΙΧΕΙΑ ΜΕΤΡΗΣΕΩΝ **Β.** ΠΑΡΟΧΑΙ **Γ.** ΠΑΡΟΧΑΙ ΚΑΙ ΣΤΑΘΜΑΙ **Δ.** ΣΤΑΘΜΑΙ

Α. Χαρακτηριστικά στοιχεῖα μετρήσεων

Ἀρ. θέσεως	Ὀνομασία καὶ καθορισμὸς ὑδρομετρικῶν θέσεων	Εἶδος μετρήσεως	Ὑδρολογικὰ ἔτη		Ἀριθμὸς μετρήσεων	Ὑπηρεσία μετρήσεως
			Περίοδος	Ἀριθ.		
1	2	3	4	5	6	7
	I Παραπόταμος **Μπαλίτσα**					
1	**Ἀραβυσσοῦ,** πηγαὶ Ὀμπάρ, παρὰ τὸ χωρίον	ΠΣ	1939 - 1940	2	6	ΕΤΥΕΜ
2	**Γέφυρα 3 ἀνοιγμάτων,** (25 μ. κατάντη), πηγαὶ Ὀμπάρ	ΠΣ	1938 - 1940	3	17—12	ΕΤΥΕΜ
3	**Γιαννιτσῶν - Ἐδέσσης,** κατάντη ὁδογεφύρας, πηγαὶ Ὀμπάρ	ΠΣ Σ ΚΑΠ	1938 - 1940 1939 - 1942 1938 - 1940	3 4 3	29—24 23 —	ΕΤΥΕΜ ΕΤΥΕΜ ΓΜΥΕ
	II Ποταμὸς **Λουδίας**					
4	**Διῶρυξ Γιαννιτσῶν** ἢ Κεντρικὴ Ἀποχετευτικὴ Διῶρυξ (ΚΑΔ), ΧΜ 3+800	Π	1933	1	1	ΓΕ
5	**ΧΜ 0+000 διώρυγος Λουδίας,** εἰς γέφυραν ἐπὶ πακτώνων	Σ	1938 - 1941	4	39	ΕΤΥΕΜ
6	**Θεσσαλονίκης - Βερροίας,** ὁδογέφυρα, ἐργοτάξιον	Σ	1938 - 1941	4	41	ΕΤΥΕΜ
7	**Θεσσαλονίκης - Ἀθηνῶν,** σιδηροδρομικὴ γέφυρα, ἐργοτάξιον Λουδίας	Π Σ	1933 1938 - 1942	1 5	1 48	ΓΕ ΕΤΥΕΜ ΥΣΣΥΕΜ
8	**Πορθμεῖον Γουνιτσίδας,** νῦν Κύμινα, ΧΜ 27+100	Π	1933	1	3	ΓΕ

Β. Παροχαί

Θέσις, ἡμερομηνία καὶ παροχὴ εἰς μ³/δλ.	Θέσις, ἡμερομηνία καὶ παροχὴ εἰς μ³/δλ.	Θέσις, ἡμερομηνία καὶ παροχὴ εἰς μ³/δλ.
II Ποταμὸς **Λουδίας**		
4. **Διῶρυξ Γιαννιτσῶν.** ἢ Κεντρικὴ Ἀποχετευτικὴ Διῶρυξ (ΚΑΔ), ΧΜ 3+800 (ΓΕ) 7 - 7 - 1933 4.67		
7. **Θεσσαλονίκης - Ἀθηνῶν,** σιδηροδρομικὴ γέφυρα, ἐργοτάξιον Λουδίας (ΓΕ) 21 - 5 - 1933 19.80		
8. **Πορθμεῖον Γουνιτσίδας,** νῦν Κύμινα, ΧΜ 27+100 (ΓΕ) 7 - 6 - 1933 19.58 18 - 6 21.48 27 - 7 2.05		

Γ. Παροχαί και Στάθμαι

Θέσις, ήμερομηνία, παροχή εις μ³/δλ. και στάθμη εις μ.		
Ι Παραπόταμος Μπαλίτσα		
1. **Ἀραβυσσοῦ**, πηγαί Ὀμπάρ, παρά τό χωρίον (ΕΤΥΕΜ)		
22 - 9 - 1938	2.84	
30 - 3 - 1939	3.80	
27 - 4	3.50	
26 - 5	3.12	
16 - 6	2.98	
12 - 9	2.85	22.43
2. **Γέφυρα 3 ἀνοιγμάτων**, (25 μ. κατάντη), πηγαί Ὀμπάρ (ΕΤΥΕΜ)		
25 - 7 - 1938	2.52	
4 - 9	2.42	
6 - 7 - 1939	2.63	
31 - 7	2.87	
11 - 8	2.56	
1 - 9	2.47	22.42
10 - 10	2.18	22.42
24 - 10 - 1939	2.44	22.40
14 - 11	2.91	22.55
29 - 11	3.39	22.45
14 - 12	2.04	22.48
19 - 1 - 1940	3.23	22.55
5 - 2	4.04	22.42
29 - 2	3.87	22.40
19 - 4	5.43	22.50
17 - 5	5.51	22.55
13 - 6	5.74	22.60
3. **Γιαννιτσῶν - Ἐδέσσης**, κατάντη ὁδογεφύρας, πηγαί Ὀμπάρ (ΕΤΥΕΜ)		
8 - 4 - 1938	2.24	
28 - 5	4.59	
9 - 6	2.60	
27 - 6	3.55	
21 - 7	3.68	4.15
17 - 8	2.86	4.00
21 - 9	2.00	
23 - 2 - 1939	4.76	4.50
30 - 3 - 1939	12.50	
27 - 4	7.20	4.40
26 - 5	3.60	4.50
16 - 6	3.00	4.40
6 - 7	2.90	4.22
31 - 7	2.33	4.15
11 - 8	2.06	4.01
1 - 9	2.58	4.04
12 - 9	2.59	4.07
10 - 10	2.23	4.02
24 - 10	2.44	4.11
15 - 11	3.47	4.21
29 - 11	3.64	4.19
14 - 12	4.40	4.16
19 - 1 - 1940	7.84	4.33
5 - 2	8.55	4.38
29 - 2	5.62	4.67
20 - 3	8.41	4.46
19 - 4	7.26	4.38
17 - 5	8.40	4.38
13 - 6	7.98	4.35
Ἐκ Διαγρ. ΕΤΥΕΜ	150.00	6.70

Δ. Στάθμαι

Λεκάνη Λουδία — **3. Γιαννιτσῶν - Ἐδέσσης,** κατάντη ὁδογεφύρας

Παραπόταμος Μπαλίτσα — 1938 - 1939 (ΕΤΥΕΜ) Ὑψόμ. «0» πήχεως: —

Ἡμερ	IX	X	XI	XII	I	II	III	IV	V	VI	VII	VIII
1	4.25	4.21	4.30	4.50	4.40	4.40	4.50	4.50	4.50			
2	4.25	4.21	4.30	4.50	4.40	4.50	4.50	4.50	4.50			
3	4.25	4.21	4.30	4.50	4.40	4.40	4.50	4.50	4.50			
4	4.23	4.20	4.30	4.50	4.40	4.40	4.45	4.45	4.45			
5	4.23	4.20	4.30	4.50	4.45	4.40	4.45	4.45	4.45			
6	4.23	4.20	4.30	4.60	4.45	4.45	4.45	4.45	4.45			
7	4.24	4.20	4.30	4.60	4.60	4.50	4.45	4.45	4.50			
8	4.24	4.20	4.30	4.60	4.75	4.50	4.45	4.40	4.45			
9	4.24	4.20	4.30	4.60	4.70	4.50	4.50	4.40	4.45			
10	4.20	4.20	4.30	4.60	4.65	4.45	4.50	4.40	4.40			
11	4.20	4.20	4.35	4.50	4.60	4.45	4.50	4.40	4.40			
12	4.20	4.20	4.35	4.50	4.50	4.40	4.50	4.40	4.40			
13	4.20	4.20	4.35	4.45	4.45	4.40	4.50	4.40	4.40			
14	4.21	4.20	4.35	4.45	4.40	4.40	4.45	4.40	4.40			
15	4.21	4.20	4.35	4.40	4.40	4.40	4.45	4.40	4.35			
16	4.21	4.20	4.35	4.40	4.40	4.40	4.45	4.40	4.35			
17	4.20	4.20	4.35	4.50	4.40	4.45	4.40	4.40	4.35			
18	4.20	4.20	4.35	4.60	4.40	4.45	4.40	4.40	4.35			
19	4.20	4.20	4.40	4.60	4.40	4.45	4.40	4.40	4.35			
20	4.20	4.20	4.40	4.65	4.40	4.45	4.40	4.45	4.35			
21	4.20	4.22	4.40	4.65	4.45	4.40	4.50	4.45	4.35			
22	4.20	4.22	4.40	4.70	4.45	4.40	4.60	4.45	4.35			
23	4.22	4.22	4.45	4.65	4.50	4.40	4.60	4.50	4.35			
24	4.22	4.22	4.45	4.95	4.70	4.45	4.60	4.60	4.35			
25	4.22	4.24	4.45	5.60	5.00	4.45	4.65	4.60	4.40			
26	4.20	4.24	4.45	5.80	4.80	4.45	4.65	4.60	4.45			
27	4.20	4.24	4.45	5.10	4.60	4.50	4.60	4.50	4.45			
28	4.20	4.24	4.45	4.60	4.50	4.50	4.50	4.45	4.50			
29	4.20	4.24	4.5	4.50	4.40		4.50	4.45	4.50			
30	4.20	4.27	4.50	4.50	4.40		4.50	4.45	4.50			
31		4.27		4.50	4.40		4.50		4.45			

Λεκάνη Λουδία — **3. Γιαννιτσῶν - Ἐδέσσης,** κατάντη ὁδογεφύρας
Παραπόταμος Μπαλίτσα — 1939 - 1940 — (ΕΤΥΕΜ) — Ὑψόμ. «0» πήχεως: —

Ἡμερ.	IX	X	XI	XII	I	II	III	IV	V	VI	VII	VIII
1						4.46	4.34	4.38	4.50	4.26	4.32	4.20
2						4.50	4.36	4.38	4.50	4.30	4.30	4.20
3						4.48	4.34	4.36	4.44	4.42	4.35	4.20
4						4.46	4.34	4.36	4.42	4.44	4.32	4.20
5						4.42	4.36	4.34	4.40	4.44	4.30	4.20
6						4.40	4.36	4.60	4.40	4.44	4.30	4.20
7						4.38	4.40	4.68	4.38	4.50	4.30	4.20
8						4.38	4.38	4.50	4.40	4.56	4.30	4.20
9						4.38	4.36	4.52	4.42	4.60	4.28	4.20
10						4.36	4.36	4.46	4.42	4.62	4.28	4.20
11						4.42	4.36	5.10	4.42	4.56	4.30	4.20
12						4.40	4.38	5.02	4.40	4.50	4.30	4.20
13						4.38	4.38	4.82	4.38	4.42	4.30	4.20
14						4.38	4.38	4.60	4.36	4.38	4.35	4.20
15						4.38	4.38	4.50	4.36	4.34	4.35	4.20
16						4.36	4.36	4.50	4.38	4.32	4.35	4.20
17						4.34	4.48	4.46	4.42	4.30	4.30	4.20
18						4.34	4.56	4.46	4.44	4.30	4.30	4.20
19						4.38	4.62	4.40	4.42	4.28	4.30	4.20
20						4.38	4.58	4.38	4.42	4.28	4.30	4.20
21						4.36	4.42	4.38	4.40	4.28	4.30	4.20
22						4.34	4.42	4.36	4.40	4.28	4.30	4.20
23						4.34	4.40	4.36	4.38	4.28	4.30	4.20
24						4.34	4.40	4.36	4.38	4.26	4.30	4.20
25					4.38	4.32	4.38	4.34	4.36	4.26	4.30	4.20
26					4.95	4.32	4.38	4.34	4.36	4.28	4.30	4.20
27					4.72	4.34	4.38	4.34	4.34	4.28	4.30	4.20
28					4.65	4.36	4.36	4.32	4.32	4.28	4.30	4.20
29					4.50	4.36	4.36	4.32	4.30	4.28	4.30	4.20
30					4.48		4.36	4.32	4.28	4.32	4.30	4.20
31					4.40		4.38		4.26		4.30	4.20

Λεκάνη Λουδία — **3. Γιαννιτσῶν - Ἐδέσσης,** κατάντη ὁδογεφύρας
Παραπόταμος Μπαλίτσα — 1940 - 1941 — (ΕΤΥΕΜ) — Ὑψόμ. «0» πήχεως: —

Ἡμερ.	IX	X	XI	XII	I	II	III	IV	V	VI	VII	VIII
1	4.20					4.40						
2	4.20					4.40						
3	4.20					4.50						
4	4.20					4.40						
5	4.20					4.40						
6	4.20					4.80						
7	4.20					5.40						
8	4.20					4.80						
9	4.20					4.70						
10	4.20					4.40						
11	4.20					4.40						
12	4.20					4.40						
13	4.20					4.40						
14	4.20					4.40						
15	4.20					4.40						
16	4.20					4.40						
17	4.20					4.40						
18	4.20					4.40						
19	4.20					4.40						
20	4.20					4.40						
21	4.20					4.40						
22	4.20					4.40						
23	4.20					4.40						
24	4.20					4.40						
25	4.20					4.40						
26	4.20					4.40						
27	4.20					4.40						
28	4.20					4.40						
29	4.20											
30	4.20											
31												

Λεκάνη Λουδία

Παραπόταμος Μπαλίτσα

3. Γιαννιτσών - Έδέσσης, κατάντη όδογεφύρας

1941 - 1942 (ΥΣΣΥΕΜ) Ύψόμ. «0» πήχεως: —

Ήμερ.	IX	X	XI	XII	I	II	III	IV	V	VI	VII	VIII
1		4.08	4.10	4.20								
2		4.08	4.30	4.20								
3		4.08	4.25	4.20								
4		4.08	4.20	4.20								
5		4.08	4.60	4.20								
6		4.08	4.55	4.20								
7		4.08	4.30	4.20								
8		4.08	4.30	4.20								
9		4.08	4.30	4.20								
10		4.08	4.30	4.20								
11	4.08	4.08	4.30	4.20								
12	4.08	4.08	4.30	4.20								
13	4.08	4.08	4.30	4.20								
14	4.08	4.08	4.35	4.20								
15	4.08	4.08	4.40	4.20								
16	4.08	4.08	4.30	4.20								
17	4.08	4.08	4.30	4.20								
18	4.08	4.08	4.30	4.20								
19	4.08	4.08	4.30	4.20								
20	4.08	4.08	4.30	4.50								
21	4.08	4.08	4.31	4.90								
22	4.08	4.08	4.30	4.80								
23	4.08	4.08	4.35	4.70								
24	4.08	4.08	4.35	4.50								
25	4.08	4.20	4.30	4.50								
26	4.08	4.25	4.20	4.60								
27	4.08	4.30	4.20	4.20								
28	4.08	4.20	4.20	4.25								
29	4.08	4.20	4.20	4.20								
30	4.08	4.18	4.20	4.20								
31		4.18		4.20								

1) μ.μ. 5.70.

Λεκάνη Λουδία

Ποταμός Λουδίας

5. ΧΜ 0+000 Διώρυγος Λουδία

1937 - 1938 (ΕΤΥΕΜ) Ύψόμ. «0» πήχεως: —

Ήμερ.	IX	X	XI	XII	I	II	III	IV	V	VI	VII	VIII
1					—0.10		—0.30	—0.10	—0.10	—0.05	0.20	0.01
2					0.05		—0.25	—0.05	0.15	—0.05	0.00	0.00
3					—0.10		—0.20	—0.08	0.11	—0.17	—0.01	—0.05
4					—0.35		—0.20	—0.06	0.00	—0.20	0.00	—0.10
5					—0.20		—0.20	—0.22	—0.11	—0.24	—0.10	—0.08
6					—0.20		—0.15	—0.22	—0.18	—0.30	—0.20	—0.10
7					—0.30		—0.20	—0.30	—0.26	—0.29	—0.26	—0.15
8					—0.20		—0.27	—0.30	—0.20	—0.29	—0.25	—0.10
9					—0.20		—0.30	—0.32	—0.20	—0.27	—0.20	—0.10
10					—0.20		—0.25	—0.40	—0.22	—0.28	—0.19	0.00
11					—0.10		—0.35	—0.29	—0.10	—0.28	—0.15	0.00
12					—0.10		—0.40	—0.11	0.01	—0.23	—0.15	0.00
13					—0.10		—0.35	0.25	—0.02	—0.24	—0.12	0.10
14					—0.12		—0.40	0.20	—0.10	—0.02	—0.10	0.19
15					—0.05		—0.30	0.08	—0.10	0.00	—0.10	0.10
16					0.10		—0.22	0.01	—0.09	0.00	—0.10	0.10
17					0.10		—0.20	—0.05	—0.05	—0.20	—0.10	0.10
18					0.12		—0.17	—0.04	—0.05	—0.19	—0.10	0.00
19					0.05		—0.20	0.05	—0.12	—0.20	—0.12	—0.12
20					—0.00		—0.20	0.09	—0.17	—0.20	—0.13	—0.20
21					0.05		—0.25	0.09	—0.17	—0.21	—0.15	—0.20
22					—0.10		—0.30	—0.10	—0.15	—0.24	—0.15	—0.20
23					—0.15		—0.30	—0.22	—0.25	—0.28	—0.25	—0.10
24					—0.25		—0.20	—0.20	—0.20	—0.28	—0.28	—0.10
25					—0.25		—0.25	—0.15	—0.25	—0.27	—0.18	—0.12
26					—0.26		—0.35	—0.30	—0.25	—0.27	—0.10	—0.02
27					—0.20		—0.28	—0.10	—0.24	—0.12	—0.05	—0.05
28					—0.16		—0.17	—0.20	—0.20	—0.12	0.04	—0.10
29					—0.05		—0.25	—0.15	—0.02	0.01	0.02	—0.05
30					0.05		—0.30	—0.15	—0.05	0.04	0.01	—0.05
31					0.18		—0.10		0.00		0.01	0.00

Λεκάνη Λουδία — **5. ΧΜ 0+000 Διώρυγος Λουδία**

Ποταμός Λουδίας — 1938 - 1939 — (ΕΤΥΕΜ) Υψόμ. «0» πήχεως: —

Ημερ.	IX	X	XI	XII	I	II	III	IV	V	VI	VII	VIII
1	−0.05		−0.15	−0.15	0.00	0.08	−0.15	−0.10	−0.20	−0.05	−0.10	−0.30
2	−0.10		−0.15	−0.10	−0.05	0.06	−0.22	−0.15	−0.27	−0.08	−0.06	−0.12
3	−0.20		−0.10	−0.15	−0.08	−0.02	−0.28	0.00	−0.03	0.00	0.12	0.00
4	−0.15		−0.15	−0.10	−0.05	0.02	−0.60	0.00	−0.25	0.05	−0.10	0 00
5	−0.10		−0.20	−0.10	−0.10	0.00	−0.36	−0.12	0.12	0.00	−0.10	−0.30
6	−0.05		−0.10	−0.20	−0.00	0.00	−0.20	0.00	0.10	0.10	−0.04	−0 05
7	−0.02		−0.20	−0.10	−0.10	−0.15	−0.30	0.00	0.35	−0.05	−0.10	−0.06
8	−0.02		−0.10	−0.10	−0.12	0.00	−0.02	0.06	0.20	−0.05	−0.10	−0.16
9	−0.02		−0.15	−0.15	0.00	−0.12	0.00	0.08	−0.20	−0.10	−0.10	−0.20
10	−0.04		−0.10	−0.10	0.05	−0.12	0.00	−0.06	−0.02	−0.20	−0.20	−0.26
11	−0.04		−0.20	−0.10	−0.05	−0.42	−0.10	0.02	−0.05	−0.20	−0.10	−0.30
12	−0.05		−0.15	−0.15	0.00	−0.36	−0.18	0.03	−0.15	−0.30	−0.26	−0.40
13	−0.04		−0.20	−0.10	−0.03	−0.20	−0.10	−0.26	−0.15	−0.25	−0.20	−0.30
14	−0.02		−0.15	−0.15	−0.05	−0.22	−0.10	−0.22	−0.16	−0.20	−0.10	−0.24
15	−0.00		−0 10	−0.15	−0.10	−0.12	−0.15	−0.34	−0.10	−0.10	−0.20	−0.18
16	0.10		−0.20	−0.12	0.00	−0.20	0.00	−0.04	−0.20	0.00	−0.10	0.00
17	−0.15		−0.12	−0.10	−0.05	−0.46	−0.12	−0.15	−0.14	0.05	0.05	−0.02
18	−0.20		−0.10	−0.15	−0.20	−0.48	−0.16	0.22	0.00	0.00	−0.16	0.02
19	−0.20		−0.15	− 0.12	− 0.15	−0.56	−0.20	−0.02	0.08	−0.10	−0.10	0.00
20	−0.20		−0.20	−0.15	−0.10	−0.20	−0.33	−0.06	0.00	0.10	−0.04	−0.08
21	−0.20		−0.15	−0.20	−0.10	−0.15	−0.02	−0.06	0.10	−0.08	0.10	−0.06
22	−0.20		−0.20	−0.15	−0.05	−0.05	0.24	−0.12	0.14	0.00	0.00	−0.12
23	−0.20		−0.10	− 0.10	−0 10	−0.08	0.20	−0.12	0.08	−0.10	−0.10	−0.20
24	−0.20		−0.12	0.80	0.35	−0.12	0.24	0.00	0.00	− 0.10	−0.10	−0.30
25	−0.20		−0.10	0.80	0.60	−0.14	0.24	−0.10	−0.12	−0.20	−0.08	−0.26
26	0.00		−0.15	0.30	0.36	−0.20	0.20	−0.35	−0.20	−0.10	−0.12	−0.22
27	−0.10		− 0.15	0.00	0.30	−0.32	0.04	−0.20	−0.25	−0.20	−0.14	−0.20
28	−0.02		−0.10	0.10	0.25	−0.28	0.10	−0.10	−0.40	−0.15	−0.20	−0.10
29	−0 02		−0.15	−0.18	0.15		0.20	−0.12	−0.20	−0.20	−0.28	−0.10
30	−0.05		−0.12	0.08	0.10		0.08	−0.15	−0.25	−0.25	−0.46	−0.02
31				0.00	0.15		−0.08		−0.20		−0.30	0.00

Λεκάνη Λουδία — **5. ΧΜ 0+000 Διώρυγος Λουδία**

Ποταμός Λουδίας — 1939 - 1940 — (ΕΤΥΕΜ) Υψόμ. «0» πήχεως: —

Ημερ.	IX	X	XI	XII	I	II	III	IV	V	VI	VII	VIII
1	0.05	0.02	−0.15	−0.10	0.12	0.05	−0.35	−0.10	−0.25		−0.12	−0.20
2	−0.15	0.02	−0.20	−0.20	−0.16	0.12	−0.40	−0.30	−0.10	−0.16	−0.10	−0.20
3	−0.04	0.20	−0.15	−0.25	−0.30	0.00	−0.40	−0.35	−0.10	−0.22	−0.20	−0.25
4	0.05	0.15	−0.10	−0.20	−0.20	−0.05	−0.30	−0.25	−0.20	−0.20	0.00	0.00
5	0.02	−0.10	0.05	−0.30	−0.10	0.02	−0.30	−0.12	−0.10	−0.16	0.00	−0.10
6	−0.16	−0.10	−0.20	−0.30	−0.10	0.10	−0.15	0.00	−0.12	−0.10	−0.10	−0.10
7	−0.20	−0.10	−0.20	−0.25	−0.10	−0.05	−0.10	0.12	0.00	− 0.05	0.05	−0.10
8	−0.30	−0.05	−0.35	−0.30	−0.10	0.10	−0.20	0.10	0.05	0.08	−0.10	−0.10
9	−0.25	− 0.10	−0.20	−0.15	−0.02	0.10	−0.05	0.00	0.00	0.00	0.12	−0.15
10	−0.30	−0.10	−0.50	−0.12	−0.10	0.10	−0.08	0.05	0.10	0.10	0.00	−0.15
11	−0.20	−0.12	0.15	−0.05	−0.00	0 20	−0.10	0.12	0.00	0.15	−0.10	−0.30
12	−0.12	−0.15	0 00	−0.10	0.10	0.10	−0.35	0.20	0.00	0.00	0.00	−0.25
13	− 0.10	−0.20	0.10	0.05	−0.20	0.05	−0.02	0.12	−0.05	−0.10	−0.15	−0.20
14	0.02	−0.20	0.20	−0.25	−0.20	0.10	−0.05	0.00	−0.12	−0.20	− 0.25	−0.20
15	0.05	−0.20	0.05	−0.15	−0.25	0.02	−0.20	0.00	−0.20	−0.30	−0.30	−0.20
16	−0.15	−0.20	0.04	−0.40	−0.20	0.05	−0.25	−0.20	−0.30	− 0.25	−0.20	−0.30
17	0.10	−0.10	0.04	−0.10	−0.10	−0.10	−0.15	−0.38	− 0.22	−0.30	−0 10	−0.05
18	0.05	− 0.10	−0.10	−0.12	−0.10	−0.25	−0.10	−0.45	0.04	−0.20	−0.10	−0.40
19	−0.02	− 0 30	0.12	−0.12	− 0.00	−0.22	−0.20	− 0.30	0.00	−0.10	−0.10	−0.10
20	−0.02	−0.30	0.05	−0.10	−0.20	−0.20	−0.22	−0.20	0.10	−0.08	−0.05	−0.10
21	−0.10	−0.20	0.05	0.20	0.10	−0.20	−0.22	−0.20	0.10	−0 02	−0 10	0.00
22	−0.10	− 0.15	−0.08	−0.00	0.10	−0.22	−0.25	−0.10	0.10	0.02	−0.05	−0.05
23	− 0.20	−0.30	−0.15	−0.10	−0.04	−0.16	−0.20	− 0.10	0.10	0.08	0.05	0.00
24	−0.10	−0.30	−0.30	−0.12	0.12	−0.10	−0.10	−0.10	0.05	0.05	0.10	−0.10
25	−0.20	−0.30	−- 0.30	−0.05	0.40	0.00	−0.15	−0.05	−0.05	0.05	0.05	0.00
26	−0.22	−0.04	−0.28	0.20	**0.95**	−0.10	−0.20	−0.10	−0.10	0.08	−0.10	0.00
27	−0.15	−0.15	−0.30	0.30	0.60	− 0.12	−0.05	−0.12	−0.08	0.15	−0.10	−0.10
28	−0.12	0.30	−0.15	0.20	0.35	−0.20	−0.05	−0.12	−0.10	0.02	−0.10	−0.30
29	−0.10	0.10	−0.10	0.15	0.25	−0.30	0.20	−0.12	−0.12	−0.04	−0.20	−0.35
30	0.00	−0.40	−0.12	0.12	0.10		0.05	−0.25	−0.20	−0.10	−0.20	−0.32
31		−0.10		0.12	0.05		−0.12		− 0.12		− 0.30	−0.20

Λεκάνη Λουδία
Ποταμός Λουδίας

5. ΧΜ 0+000 Διώρυγος Λουδία

1940 - 1941 (ΕΤΥΕΜ) Ύψόμ. «0» πήχεως: —

Ημερ.	IX	X	XI	XII	I	II	III	IV	V	VI	VII	VIII
1	—0.25	0.00	0.20	0.30	0.10	0.10	0.05					0.00
2	—0.20	—0.10	0.20	0.30	0.10	0.20	0.10					—0.15
3	—0.10	0.10	0.15	0.00	0.10	0.25	—0.05					0.05
4	—0.08	0.15	0.10	—0.10	0.30	0.15	0.00					0.00
5	—0.10	0.10	0.10	—0.10	0.15	0.15	0.05					0.05
6	—0.10	0.00	0.00	0.00	0.20	0.18	0.05					—0.06
7	—0.15	—0.10	—0.10	0.10	0.05	0.65	0.05					0.10
8	—0.10	—0.10	—0.05	0.10	0.00	0.40	—0.25					0.10
9	—0.15	—0.20	—0.10	—0.10	0.00	0.30	—0.30					0.10
10	—0.25	—0.20	—0.15	0.40	0.10	0.30	—0.10					0.10
11	—0.20	—0.15	—0.10	0.10	0.15	0.25	0.00					0.05
12	—0.20	—0.20	—0.10	0.40	0.30	0.25	0.10					0.05
13	—0.20	—0.30	0.00	0.20	0.20	0.20	0.00					0.15
14	—0.25	—0.10	0.10	0.10	0.20	0.22	—0.05					0.10
15	—0.15	—0.15	0.00	0.10	0.30	0.25	0.00					0.00
16	—0.05	—0.15	0.05	0.05	0.35	0.15	0.10					0.00
17	—0.05	0.10	0.15	0.10	0.70	0.20	0.00					—0.10
18	0.00	—0.10	0.15	—0.05	0.68	0.32	—0.10					—0.20
19	0.00	—0.10	0.10	0.10	0.30	0.15	—0.30					0.00
20	0.00	0.00	0.15	0.00	0.32	0.10	—0.35					—0.10
21	0.00	0.10	0.10	—0.15	0.20	0.15	—0.35					0.00
22	0.00	0.00	0.00	—0.10	0.15	0.10	—0.25					0.10
23	0.00	0.10	0.00	0.10	0.28	0.20	—0.40					0.05
24	0.00	0.05	—0.05	0.20	0.20	0.30	—0.25					0.10
25	—0.15	0.10	—0.10	0.20	0.25	0.42	—0.30					0.15
26	—0.20	0.20	0.00	0.10	0.30	0.35	—0.10				0.05	0.05
27	0.00	0.20	—0.35	0.15	0.30	0.35	—0.10				0.10	0.06
28	0.00	0.15	—0.30	0.05	0.15	0.10	—0.10				0.05	0.07
29	—0.15	0.10	—0.30	0.00	0.18		0.05				0.10	0.00
30	—0.10	0.35	0.00	0.05	0.20		0.05				0.10	0.00
31		0.35		0.10	0.10		0.00				0.05	0.05

Λεκάνη Λουδία
Ποταμός Λουδίας

6. Θεσσαλονίκης - Βερροίας, οδογέφυρα

1937 - 1938 (ΕΤΥΕΜ) Ύψόμ. «0» πήχεως: —

Ημερ.	IX	X	XI	XII	I	II	III	IV	V	VI	VII	VIII
1	—0.22	—0.24	—0.11	—0.20	—0.39	—0.14	—0.55	—0.52	—0.45	—0.29	—0.46	—0.38
2	—0.29	—0.25	—0.12	—0.28	—0.38	—0.11	—0.57	—0.47	—0.47	—0.32	—0.50	—0.37
3	—0.26	—0.24	—0.12	—0.18	—0.42	—0.04	—0.61	—0.52	—0.49	—0.40	—0.52	—0.36
4	—0.26	—0.21	—0.08	—0.03	—0.46	—0.13	—0.50	—0.40	—0.45	—0.38	—0.51	—0.38
5	—0.24	—0.16	—0.20	—0.11	—0.48	—0.08	—0.52	—0.39	—0.47	—0.42	—0.48	—0.33
6	—0.14	—0.18	—0.10	—0.20	—0.43	—0.02	—0.54	—0.34	—0.42	—0.39	—0.45	—0.32
7	—0.16	—0.15	—0.07	—0.28	—0.52	—0.28	—0.64	—0.42	—0.40	—0.41	—0.42	—0.30
8	—0.16	—0.07	—0.02	—0.14	—0.48	—0.42	—0.64	—0.41	—0.39	—0.42	—0.60	—0.32
9	—0.14	—0.10	—0.12	—0.04	—0.32	—0.47	—0.41	—0.58	—0.37	—0.44	—0.54	—0.35
10	—0.12	—0.14	—0.11	—0.04	—0.23	—0.28	—0.38	—0.37	—0.38	—0.47	—0.57	—0.31
11	—0.12	—0.12	—0.12	—0.08	—0.23	—0.23	—0.49	—0.31	—0.27	—0.32	—0.68	—0.33
12	—0.14	—0.20	**—0.02**	—0.07	—0.19	—0.25	—0.62	—0.33	—0.29	—0.31	—0.70	—0.38
13	—0.03	—0.20	—0.10	—0.13	—0.18	—0.12	—0.60	—0.31	—0.27	—0.30	—0.71	—0.38
14	—0.06	—0.24	—0.30	—0.09	—0.21	—0.22	—0.54	—0.28	—0.19	—0.29	—0.73	—0.37
15	—0.16	—0.28	—0.25	—0.11	—0.20	—0.18	—0.56	—0.32	—0.23	—0.33	—0.71	—0.39
16	—0.16	—0.30	—0.20	—0.00	—0.23	—0.12	—0.42	—0.34	—0.37	—0.45	—0.72	—0.35
17	—0.15	—0.30	—0.22	—0.11	—0.21	—0.39	—0.51	—0.25	—0.36	—0.48	—0.75	—0.32
18	—0.16	—0.36	—0.12	—0.20	—0.22	—0.14	—0.50	—0.23	—0.32	—0.47	—0.74	—0.34
19	—0.18	—0.28	—0.06	—0.15	—0.23	—0.41	—0.48	—0.21	—0.38	—0.45	—0.70	—0.36
20	—0.07	—0.20	—0.15	—0.09	—0.25	—0.35	—0.45	—0.16	—0.38	—0.40	—0.71	—0.30
21	—0.09	—0.17	—0.30	—0.18	—0.16	—0.45	—0.41	—0.34	—0.25	—0.42	—0.69	—0.32
22	—0.08	—0.16	—0.20	—0.12	—0.32	—0.39	—0.51	—0.39	—0.33	—0.48	—0.78	—0.40
23	—0.18	—0.12	—0.10	—0.08	—0.34	—0.40	—0.51	—0.38	—0.36	—0.52	—0.62	—0.45
24	—0.06	—0.12	—0.06	—0.11	—0.33	—0.52	—0.49	—0.42	—0.29	—0.55	—0.56	—0.50
25	—0.07	—0.14	—0.05	—0.18	—0.32	—0.60	—0.47	—0.44	—0.30	—0.46	—0.49	—0.40
26	—0.16	—0.12	—0.06	—0.17	—0.39	—0.42	—0.48	—0.48	—0.41	—0.49	—0.39	—0.38
27	—0.30	—0.26	—0.06	—0.19	—0.38	—0.51	—0.21	—0.41	—0.38	—0.44	—0.31	—0.36
28	—0.32	—0.26	—0.04	—0.21	—0.41	—0.58	—0.29	—0.43	—0.39	—0.48	—0.30	—0.35
29	—0.29	—0.31	—0.10	—0.30	—0.33		—0.44	—0.44	—0.27	—0.50	—0.42	—0.39
30	—0.28	—0.12	—0.12	—0.38	—0.30		—0.48	—0.45	—0.38	—0.49	—0.39	—0.36
31		—0.11		—0.42	—0.26		—0.45		—0.35		—0.37	—0.34

Λεκάνη Λουδία
Ποταμός Λουδίας

6. Θεσσαλονίκης - Βερροίας, ὁδογέφυρα
1938 - 1939 (ΕΤΥΕΜ) Ὑψόμ. «0» πήχεως : —

Ἡμερ.	IX	X	XI	XII	I	II	III	IV	V	VI	VII	VIII
1	—0.39	—0.72	—0.20	—0.37	—0.18	—0.25	—0.41	—0.32	—0.28	—0.34	—0.30	—0.24
2	—0.41	—0.70	—0.25	—0.40	—0.32	—0.32	—0.38	—0.35	—0.24	—0.38	—0.25	—0.20
3	—0.38	—0.75	—0.28	—0.37	—0.36	—0.40	—0.48	—0.33	—0.30	—0.34	—0.10	—0.23
4	—0.37	—0.73	—0.37	—0.30	—0.34	—0.43	—0.52	—0.37	—0.32	—0.30	—0.32	—0.25
5	—0.40	—0.71	—0.35	—0.26	—0.37	—0.49	—0.56	—0.31	—0.26	—0.32	—0.35	—0.26
6	—0.39	—0.70	—0.40	—0.24	—0.39	—0.46	—0.60	—0.34	—0.29	—0.33	—0.34	—0.24
7	—0.40	—0.62	—0.43	—0.22	—0.19	—0.48	—0.58	—0.36	—0.30	—0.29	—0.30	—0.20
8	—0.38	—0.64	—0.59	—0.18	—0.10	—0.50	—0.55	—0.38	—0.33	—0.27	—0.28	—0.19
9	—0.45	—0.65	—0.61	—0.35	—0.15	—0.49	—0.32	—0.35	—0.32	—0.30	—0.33	—0.21
10	—0.46	—0.63	—0.56	—0.37	—0.20	—0.47	—0.35	—0.34	—0.30	—0.32	—0.31	—0.23
11	—0.50	—0.71	—0.58	—0.28	—0.28	—0.50	—0.40	—0.37	—0.33	—0.35	—0.27	—0.18
12	—0.56	—0.69	—0.56	—0.42	—0.32	—0.52	—0.37	—0.40	—0.32	—0.33	—0.29	—0.23
13	—0.57	—0.68	—0.60	—0.45	—0.26	—0.50	—0.35	—0.39	—0.35	—0.30	—0.31	—0.22
14	—0.52	—0.66	—0.48	—0.43	—0.48	—0.45	—0.30	—0.45	—0.30	—0.32	—0.29	—0.23
15	—0.45	—0.70	—0.47	—0.40	—0.50	—0.46	—0.25	—0.43	—0.29	—0.34	—0.30	—0.20
16	—0.40	—0.83	—0.49	—0.47	—0.52	—0.48	—0.34	—0.48	—0.32	—0.28	—0.28	—0.18
17	—0.38	**—0.90**	—0.42	—0.46	—0.49	—0.44	—0.32	—0.40	—0.37	—0.22	—0.28	—0.20
18	—0.37	—0.87	—0.45	—0.52	—0.46	—0.42	—0.34	—0.34	—0.32	—0.23	—0.30	—0.23
19	—0.40	—0.88	—0.39	—0.48	—0.41	—0.45	—0.30	—0.37	—0.28	—0.30	—0.24	—0.24
20	—0.28	—0.87	—0.30	—0.50	—0.38	—0.43	—0.23	—0.32	—0.30	—0.27	—0.20	—0.21
21	—0.37	—0.55	—0.36	—0.24	—0.30	—0.40	—0.18	—0.38	—0.33	—0.21	—0.22	—0.20
22	—0.35	—0.45	—0.38	—0.49	—0.28	—0.38	—0.12	—0.36	—0.35	—0.24	—0.18	—0.23
23	—0.53	—0.42	—0.42	—0.39	—0.22	—0.35	—0.19	—0.30	—0.24	—0.20	—0.23	—0.25
24	—0.51	—0.40	—0.40	—0.30	—0.18	—0.55	—0.28	—0.37	—0.39	—0.25	—0.22	—0.20
25	—0.50	—0.38	—0.48	—0.39	**—0.02**	—0.52	—0.23	—0.28	—0.30	—0.26	—0.20	—0.21
26	—0.47	—0.35	—0.50	—0.29	—0.08	—0.57	—0.24	—0.31	—0.33	—0.23	—0.23	—0.23
27	—0.46	—0.31	—0.44	—0.32	—0.12	—0.60	—0.22	—0.30	—0.31	—0.22	—0.27	—0.20
28	—0.45	—0.30	—0.32	—0.38	—0.16	—0.54	—0.24	—0.33	—0.37	—0.25	—0.30	—0.22
29	—0.50	—0.32	—0.25	—0.21	—0.20		—0.30	—0.32	—0.32	—0.30	—0.25	—0.21
30	—0.48	—0.28	—0.19	—0.18	—0.24		—0.37	—0.40	—0.40	—0.27	—0.20	—0.24
31		—0.25		—0.12	—0.27		—0.32		—0.38		—0.22	—0.20

Λεκάνη Λουδία
Ποταμός Λουδίας

6. Θεσσαλονίκης - Βερροίας, ὁδογέφυρα
1939 - 1940 (ΕΤΥΕΜ) Ὑψόμ. «0» πήχεως : —

Ἡμερ.	IX	X	XI	XII	I	II	III	IV	V	VI	VII	VIII
1	—0.30	—0.18	—0.35	—0.37	—0.31		—0.35	—0.32	—0.37	—0.34	—0.32	—0.38
2	—0.25	—0.16	—0.38	—0.24	—0.25		—0.32	—0.29	—0.34	—0.37	—0.30	—0.30
3	—0.23	—0.20	—0.40	—0.26	—0.20		—0.29	—0.27	—0.39	—0.25	—0.28	—0.25
4	—0.20	—0.22	—0.43	—0.36	—0.16		—0.37	—0.34	—0.39	—0.27	—0.25	—0.26
5	—0.22	—0.19	—0.47	—0.33	—0.18		—0.41	—0.33	—0.35	—0.20	—0.31	—0.23
6	—0.24	—0.34	—0.50	—0.29	—1.22		—0.38	—0.22	—0.33	—0.24	—0.24	—0.20
7	—0.27	—0.30	—0.52	—0.28	—0.30		—0.27	—0.16	—0.36	—0.21	—0.27	—0.24
8	—0.29	—0.31	—0.57	—0.30	—0.24		—0.31	—0.18	—0.32	—0.23	—0.23	—0.21
9	—0.32	—0.35	—0.54	—0.27	—0.20		—0.36	—0.15	—0.35	—0.20	—0.26	—0.22
10	—0.31	—0.36	—0.60	—0.32	—0.15		—0.42	—0.20	—0.37	—0.31	—0.29	—0.27
11	—0.30	—0.42	—0.52	—0.30	—0.18		—0.46	—0.14	—0.33	—0.27	—0.33	—0.23
12	—0.33	—0.37	—0.48	—0.28	—0.30		—0.37	—0.13	—0.38	—0.30	—0.27	—0.20
13	—0.31	—0.34	—0.42	—0.24	—0.33		—0.33	—0.15	—0.40	—0.25	—0.25	—0.31
14	—0.28	—0.35	—0.40	—0.37	—0.25		—0.24	—0.17	—0.36	—0.21	—0.28	—0.26
15	—0.30	—0.32	—0.30	—0.18	—0.21		—0.35	—0.22	—0.34	—0.27	—0.34	—0.22
16	—0.29	—0.40	—0.35	—0.24	—0.19		—0.32	—0.25	—0.27	—0.30	—0.26	—0.21
17	—0.31	—0.38	—0.37	—0.47	—0.12		—0.38	—0.27	—0.35	—0.32	—0.32	—0.20
18	—0.33	—0.37	—0.33	—0.29	—0.10		—0.39	—0.30	—0.39	—0.26	—0.27	—0.24
19	—0.30	—0.35	—0.34	—0.30	—0.14		—0.34	—0.35	—0.36	—0.31	—0.23	—0.25
20	—0.31	—0.32	—0.36	—0.57	—0.09		—0.30	—0.32	—0.37	—0.34	—0.25	—0.27
21	—1.34	—0.25	—0.33	—0.30	—0.11		—0.27	—0.37	—0.40	—0.28	—0.30	—0.21
22	—0.28	—0.20	—0.24	—0.24	—0.08		—0.35	—0.33	—0.35	—0.30	—0.23	—0.20
23	—0.30	—0.24	—0.27	—0.30	—0.24		—0.33	—0.36	—0.32	—0.33	—0.26	—0.22
24	—0.30	—0.28	—0.27	—0.20	—0.18		—0.38	—0.34	—0.38	—0.36	—0.24	—0.24
25	—0.28	—0.30	—0.32	—0.32	—0.10		—0.31	—0.31	—0.31	—0.32	—0.27	—0.28
26	—0.25	0.32	—0.35	—0.20			—0.35	—0.30	—0.34	—0.30	—0.23	—0.21
27	—0.26	0.20	—0.34	—0.24			—0.26	—0.27	—0.37	—0.35	—0.25	—0.23
28	—0.29	—0.11	—0.30	—0.33			—0.22	—0.24	—0.36	—0.31	—0.20	—0.25
29	—0.24	—0.03	—0.28	—0.37			—0.27	—0.32	—0.33	—0.40	—0.26	—0.30
30	—0.20	—0.19	—0.33	—0.24			—0.30	—0.28	—0.35	—0.39	—0.29	—0.25
31		—0.22		—0.18			—0.28		—0.39		—0.31	—0.20

Λεκάνη Λουδία
Ποταμός Λουδίας

6. Θεσσαλονίκης - Βερροίας, οδογέφυρα

1940 - 1941 (ΕΤΥΕΜ) Υψόμ. «0» πήχεως: —

Ημερ.	IX	X	XI	XII	I	II	III	IV	V	VI	VII	VIII
1	—0.29	—0.18	—0.30	—0.23	—0.21	0.00						
2	—0.25	—0.16	—0.24	—0.20	—0.23	—0.18						
3	—0.27	—0.19	—0.21	—0.18	—0.25	0.00						
4	—0.23	—0.15	—0.20	—0.25	—0.22	—0.05						
5	—0.20	—0.20	—0.23	—0.90	—0.20	0.08						
6	—0.24	—0.07	—0.19	—0.24	—0.24	0.10						
7	—0.26	—0.21	—0.23	—0.27	—0.27	0.12						
8	—0.20	—0.23	—0.25	—0.22	—0.21	0.14						
9	—0.27	—0.25	—0.21	—0.21	—0.23	0.09						
10	—0.22	—0.14	—0.18	—0.21	—0.20	0.15						
11	—0.25	—0.19	—0.24	—0.26	—0.10	0.17						
12	—0.21	—0.21	—0.20	—0.28	—0.13	0.11						
13	—0.23	—0.23	—0.25	—0.31	—0.11	0.20						
14	—0.20	—0.28	—0.27	—0.27	—0.12	0.30						
15	—0.25	—0.20	—0.23	—0.26	—0.10	0.25						
16	—0.27	—0.25	—0.26	—0.21	—0.14	—0.23						
17	—0.24	—0.29	—0.24	—0.23	—0.11	—0.20						
18	—0.21	—0.24	—0.21	—0.20	—0.10	—0.15						
19	—0.28	—0.27	—0.20	—0.34	—0.12	0.11						
20	—0.26	—0.26	—0.23	—0.32	—0.10	0.14						
21	—0.20	—0.25	—0.22	—0.28	—0.13	0.10						
22	—0.25	—0.20	—0.25	—0.31	—0.10	0.18						
23	—0.30	—0.21	—0.27	—0.26	—0.12	0.16						
24	—0.27	—0.23	—0.26	—0.30	—0.14	0.13						
25	—0.03	—0.24	—0.21	—0.27	—0.10	0.10						
26	—0.24	—0.22	—0.23	—0.33	—0.12	—0.11						
27	—0.26	—0.25	—0.20	—0.35	—0.15	—0.17						
28	—0.21	—0.27	—0.18	—0.26	—0.17	—0.20						
29	—0.22	—0.23	—0.19	—0.29	—0.14							
30	—0.24	—0.26	—0.21	—0.27	—0.11							
31		—0.20		—0.25	—0.10							

Λεκάνη Λουδία
Ποταμός Λουδίας

7. Θεσσαλονίκης - Αθηνών, σιδηροδρομική γέφυρα

1937 - 1938 (ΕΤΥΕΜ) Υψόμ. «0» πήχεως: —

Ημερ.	IX	X	XI	XII	I	II	III	IV	V	VI	VII	VIII
1	—0.24	—0.26	—0.13	—0.22	—0.41	—0.14	—0.57	—0.54	—0.47	—0.31	—0.48	—0.40
2	—0.31	—0.27	—0.14	—0.30	—0.40	—0.11	—0.59	—0.49	—0.49	—0.34	—0.52	—0.39
3	—0.28	—0.26	—0.14	—0.20	—0.44	—0.04	—0.63	—0.54	—0.51	—0.42	—0.54	—0.38
4	—0.28	—0.23	—0.10	—0.05	—0.48	—0.13	—0.52	—0.42	—0.47	—0.40	—0.53	—0.40
5	—0.26	—0.18	—0.22	—0.13	—0.50	—0.08	—0.54	—0.40	—0.49	—0.44	—0.50	—0.38
6	—0.16	—0.20	—0.12	—0.22	—0.45	—0.02	—0.56	—0.36	—0.44	—0.41	—0.47	—0.34
7	—0.18	—0.17	—0.09	—0.30	—0.54	—0.28	—0.66	—0.44	—0.42	—0.43	—0.44	—0.32
8	—0.18	—0.09	**—0.04**	—0.16	—0.50	—0.42	—0.66	—0.43	—0.41	—0.44	—0.62	—0.34
9	—0.16	—0.12	—0.14	—0.06	—0.34	—0.47	—0.43	—0.60	—0.39	—0.46	—0.56	—0.37
10	—0.14	—0.16	—0.13	—0.06	—0.25	—0.28	—0.40	—0.39	—0.40	—0.49	—0.59	—0.33
11	—0.14	—0.14	—0.14	—0.10	—0.25	—0.23	—0.51	—0.33	—0.29	—0.34	—0.70	—0.35
12	—0.16	—0.22	—0.04	—0.09	—0.21	—0.25	—0.64	—0.35	—0.31	—0.33	—0.72	—0.40
13	—0.05	—0.22	—0.12	—0.15	—0.20	—0.12	—0.62	—0.33	—0.29	—0.32	—0.73	—0.40
14	—0.08	—0.26	—0.32	—0.11	—0.23	—0.22	—0.56	—0.30	—0.21	—0.31	—0.75	—0.39
15	—0.18	—0.30	—0.27	—0.13	—0.22	—0.18	—0.58	—0.34	—0.35	—0.35	—0.73	—0.41
16	—0.18	—0.32	—0.22	—0.02	—0.25	—0.12	—0.44	—0.36	—0.39	—0.47	—0.74	—0.37
17	—0.17	—0.32	—0.24	—0.13	—0.23	—0.39	—0.53	—0.27	—0.38	—0.50	—0.77	—0.34
18	—0.18	—0.38	—0.14	—0.22	—0.24	—0.14	—0.52	—0.25	—0.34	—0.49	—0.76	—0.36
19	—0.20	—0.30	—0.08	—0.17	—0.25	—0.41	—0.50	—0.23	—0.40	—0.47	—0.72	—0.38
20	—0.09	—0.22	—0.17	—0.11	—0.27	—0.35	—0.47	—0.18	—0.40	—0.42	—0.73	—0.32
21	—0.11	—0.19	—0.32	—0.20	—0.18	—0.45	—0.43	—0.36	—0.27	—0.44	—0.21	—0.34
22	—0.10	—0.18	—0.22	—0.14	—0.34	—0.39	—0.53	—0.41	—0.35	—0.50	**—0.80**	—0.42
23	—0.20	—0.14	—0.12	—0.10	—0.36	—0.40	—0.53	—0.40	—0.38	—0.54	—0.64	—0.47
24	—0.08	—0.14	—0.08	—0.13	—0.35	—0.52	—0.51	—0.44	—0.31	—0.57	—0.58	—0.52
25	—0.09	—0.16	—0.07	—0.20	—0.34	—0.60	—0.49	—0.46	—0.32	—0.48	—0.51	—0.42
26	—0.18	—0.14	—0.08	—0.19	—0.41	—0.42	—0.50	—0.50	—0.43	—0.51	—0.41	—0.40
27	—0.32	—0.28	—0.08	—0.21	—0.40	—0.51	—0.23	—0.43	—0.40	—0.46	—0.33	—0.38
28	—0.34	—0.28	—0.06	—0.23	—0.43	—0.58	—0.31	—0.45	—0.41	—0.50	—0.32	—0.37
29	—0.31	—0.33	—0.12	—0.32	—0.35		—0.46	—0.46	—0.29	—0.52	—0.44	—0.41
30	—0.30	—0.14	—0.14	—0.40	—0.32		—0.50	—0.47	—0.40	—0.51	—0.41	—0.38
31		—0.13		—0.44	—0.28		—0.47		—0.37		—0.39	—0.36

Λεκάνη Λουδία
Ποταμός Λουδίας

7. Θεσσαλονίκης - Ἀθηνῶν, σιδηροδρομική γέφυρα

1938 - 1939 (ΕΤΥΕΜ) Ὑψόμ. «0» πήχεως: —

Ἡμερ.	IX	X	XI	XII	I	II	III	IV	V	VI	VII	VIII
1	—0.41	—0.74	—0.22	—0.25	—0.20	—0.27	—0.43	—0.34	—0.30	—0.36	—0.32	—0.26
2	—0.43	—0.72	—0.27	—0.32	—0.34	—0.34	—0.40	—0.37	—0.26	—0.40	—0.21	—0.22
3	—0.40	—0.77	—0.30	—0.31	—0.38	—0.42	—0.50	—0.35	—0.32	—0.36	—0.12	—0.25
4	—0.39	—0.75	—0.39	—0.22	—0.36	—0.45	—0.54	—0.39	—0.34	—0.32	—0.34	—0.27
5	—0.42	—0.73	—0.37	—0.21	—0.39	—0.51	—0.58	—0.33	—0.28	—0.34	—0.37	—0.28
6	—0.41	—0.72	—0.42	—0.17	—0.41	—0.48	—0.62	—0.36	—0.31	—0.35	—0.36	—0.26
7	—0.42	—0.64	—0.45	—0.16	—0.21	—0.50	—0.60	—0.38	—0.32	—0.31	—0.32	—0.22
8	—0.40	—0.66	—0.61	—0.11	—0.12	—0.52	—0.57	—0.40	—0.35	—0.29	—0.30	—0.21
9	—0.47	—0.67	—0.63	—0.26	—0.17	—0.51	—0.34	—0.37	—0.25	—0.32	—0.35	—0.23
10	—0.48	—0.65	—0.58	—0.23	—0.22	—0.49	—0.37	—0.36	—0.32	—0.34	—0.33	—0.25
11	—0.52	—0.73	—0.60	—0.11	—0.30	—0.52	—0.42	—0.39	—0.35	—0.37	—0.29	—0.20
12	—0.58	—0.71	—0.58	—0.34	—0.34	—0.54	—0.39	—0.42	—0.34	—0.35	—0.31	—0.25
13	—0.59	—0.70	—0.62	—0.31	—0.28	—0.52	—0.37	—0.41	—0.37	—0.32	—0.33	—0.24
14	—0.54	—0.68	—0.50	—0.32	—0.50	—0.47	—0.32	—0.47	—0.32	—0.34	—0.31	—0.25
15	—0.47	—0.72	—0.49	—0.31	—0.52	—0.48	—0.27	—0.45	—0.31	—0.36	—0.32	—0.22
16	—0.42	—0.85	—0.51	—0.35	—0.54	—0.50	—0.36	—0.50	—0.34	—0.30	—0.30	—0.20
17	—0.40	—0.92	—0.44	—0.38	—0.51	—0.46	—0.34	—0.42	—0.39	—0.24	—0.30	—0.22
18	—0.39	—0.89	—0.47	—0.39	—0.48	—0.44	—0.36	—0.36	—0.34	—0.25	—0.32	—0.25
19	—0.42	—0.90	—0.41	—0.33	—0.43	—0.47	—0.32	—0.39	—0.30	—0.32	—0.26	—0.26
20	—0.30	—0.89	—0.32	—0.20	—0.40	—0.45	—0.25	—0.34	—0.32	—0.29	—0.22	—0.23
21	—0.39	—0.57	—0.38	—0.15	—0.32	—0.42	—0.20	—0.40	—0.35	—0.23	—0.24	—0.22
22	—0.37	—0.47	—0.40	—0.33	—0.30	—0.40	—0.14	—0.38	—0.37	—0.26	—0.20	—0.25
23	—0.55	—0.44	—0.44	—0.28	—0.24	—0.37	—0.21	—0.32	—0.26	—0.22	—0.25	—0.27
24	—0.53	—0.42	—0.42	—0.11	—0.20	—0.54	—0.30	—0.39	—0.41	—0.27	—0.24	—0.22
25	—0.52	—0.40	—0.50	—0.25	—0.04	—0.54	—0.25	—0.30	—0.32	—0.28	—0.22	—0.23
26	—0.49	—0.37	—0.52	—0.20	—0.10	—0.59	—0.26	—0.33	—0.35	—0.25	—0.25	—0.25
27	—0.48	—0.33	—0.46	—0.23	—0.14	—0.62	—0.24	—0.32	—0.33	—0.24	—0.29	—0.22
28	—0.47	—0.32	—0.34	—0.27	—0.18	—0.56	—0.26	—0.35	—0.39	—0.27	—0.32	—0.24
29	—0.52	—0.34	—0.27	—0.14	—0.22		—0.32	—0.34	—0.34	—0.32	—0.27	—0.23
30	—0.50	—0.30	—0.21	—0.10	—0.26		—0.29	—0.42	—0.42	—0.29	—0.22	—0.26
31		—0.27		—0.03	—0.29		—0.34		—0.40		—0.24	—0.22

Λεκάνη Λουδία
Ποταμός Λουδίας

7. Θεσσαλονίκης - Ἀθηνῶν, σιδηροδρομική γέφυρα

1939 - 1940 (ΕΤΥΕΜ) Ὑψόμ. «0» πήχεως: —

Ἡμερ.	IX	X	XI	XII	I	II	III	IV	V	VI	VII	VIII
1	—0.32	—0.20	—0.37	—0.39	—0.33		—0.35	—0.35		—0.30	—0.20	—0.35
2	—0.27	—0.18	—0.40	—0.26	—0.27		—0.35	—0.40		—0.30	—0.18	—0.35
3	—0.25	—0.22	—0.42	—0.28	—0.22		—0.52	—0.42		—0.40	—0.16	—0.18
4	—0.22	—0.24	—0.45	—0.38	—0.18		—0.35	—0.42		—0.28	—0.20	—0.25
5	—0.24	—0.21	—0.49	—0.35	—0.20		—0.30	—0.40		—0.25	—0.20	—0.20
6	—0.26	—0.36	—0.52	—0.31	—0.24		—0.39	—0.10		—0.20	—0.12	—0.12
7	—0.29	—0.32	—0.54	—0.30	—0.32		—0.20	0.00		—0.20	—0.15	—0.12
8	—0.31	—0.33	—0.59	—0.32	—0.26		—0.41	—0.10		—0.25	—0.10	—0.15
9	—0.34	—0.37	—0.56	—0.29	—0.22		—0.28	—0.30		—0.20	0.00	—0.15
10	—0.33	—0.38	—0.62	—0.34	—0.17		—0.10	—0.38		—0.08	0.00	—0.15
11	—0.32	—0.44	—0.54	—0.32	—0.20		—0.10	—0.25		—0.10	—0.02	—0.12
12	—0.35	—0.39	—0.50	—0.30	—0.32		—0.40	—0.10		—0.30	—0.10	—0.12
13	—0.33	—0.36	—0.44	—0.26	—0.35		—0.35	—0.30		—0.40	—0.15	—0.35
14	—0.30	—0.37	—0.42	—0.39	—0.27		—0.22	—0.30		—0.45	—0.25	—0.15
15	—0.32	—0.34	—0.32	—0.20	—0.23	0.00	—0.15	—0.25		—0.40	—0.25	—0.15
16	—0.31	—0.42	—0.37	—0.26	—0.21	—0.16	—0.45	—0.20		—0.40	—0.23	—0.40
17	—0.33	—0.40	—0.39	—0.49	—0.14	—0.07	—0.40	—0.42		—0.30	—0.20	—0.30
18	—0.35	—0.39	—0.35	—0.31	—0.12	—0.18	—0.32	—0.47		—0.10	—0.25	—0.40
19	—0.32	—0.37	—0.36	—0.32	—0.16	—0.24	—0.45	—0.45		—0.20	—0.25	—0.45
20	—0.33	—0.34	—0.38	—0.59	—0.11	—0.25	—0.42	—0.45		—0.12	—0.20	—0.35
21	—0.36	—0.27	—0.35	—0.32	—0.13	—0.18	—0.49	—0.42		—0.10	—0.26	—0.20
22	—0.30	—0.[illegible]2	—0.26	—0.26	—0.20	—0.80	—0.42	—0.45		—0.12	—0.28	—0.12
23	—0.32	—0.26	—0.29	—0.32	—0.26	—0.70	—0.40	—0.45		—0.04	—0.10	0.00
24	—0.32	—0.30	—0.29	—0.22	—0.20	—0.40	—0.25	—0.30		—0.02	—0.10	—0.15
25	—0.30	—0.32	—0.34	—0.34	—0.12	—0.40	—0.15	—0.40		—0.07	—0.10	—0.15
26	—0.27	—0.34	—0.31	—0.22		—0.25	—0.42	—0.30		—0.04	—0.12	—0.20
27	—0.28	0.22	—0.36	—0.26		—0.29	—0.20	—0.40		—0.10	—0.12	—0.30
28	—0.31	—0.13	—0.32	—0.35		—0.40	—0.10	—0.20		—0.10	—0.27	—0.35
29	—0.26	—0.05	—0.30	—0.39		—0.49	0.22	—0.38		—0.10	—0.32	—0.20
30	—0.22	—0.21	—0.35	—0.26			—0.09	—0.10		—0.10	—0.32	—0.20
31		—0.24		—0.20			—0.25				—0.33	—0.30

Λεκάνη Λουδία
Ποταμός Λουδίας

7. Θεσσαλονίκης - Άθηνών, σιδηροδρομική γέφυρα
1940 - 1941 (ΕΤΥΕΜ) Ύψόμ. «0» πήχεως: —

Ημερ.	IX	X	XI	XII	I	II	III	IV	V	VI	VII	VIII
1	—0.20			—0.20	—0.15	—0.05						
2	—0.40			—0.15	—0.10	—0.10						
3	—0.44			—0.25	—0.05	—0.10						
4	—0.35			—0.20	0.19	—0.10						
5	—0.35			—0.18	0.10	—0.05						
6	—0.40			—0.23	0.05	—0.05						
7	—0.25			—0.15	—0.10	—0.05						
8	—0.25			—0.25	—0.25	0.00						
9	—0.35			—0.17	—0.15	—0.10						
10	—0.35			—0.20	—0.15	—0.10						
11	—0.35			—0.18	—0.15	—0.15						
12	—0.25			—0.22	—0.10	—0.15						
13	—0.40			—0.15	—0.10	—0.10						
14	—0.30			—0.20	0.15	—0.05						
15	—0.40			—0.20	0.15	—0.05						
16	—0.25			—0.20	0.15	0.01						
17	—0.25			—0.18	0.39	0.01						
18	—0.10			—0.18	0.30	—0.10						
19	—0.20			—0.15	0.05	—0.10						
20	—0.20			—0.15	0.02	—0.15						
21	—0.12			—0.15	0.02	—0.15						
22	—0.12			—0.15	0.02	—0.10						
23	—0.15			—0.15	0.05	—0.15						
24	—0.20			—0.15	0.05	—0.05						
25	—0.22			—0.15	0.07	—0.05						
26	—0.20			—0.15	0.05	—0.10						
27	—0.22			—0.15	0.05	0.10						
28	—0.30			—0.15	0.02	0.05						
29	—0.20			—0.20	0.02							
30	—0.15			—0.25	—0.05							
31				—0.30	—0.05							

Λεκάνη Λουδία
Ποταμός Λουδίας

7. Θεσσαλονίκης - Άθηνών, σιδηροδρομική γέφυρα
1941 - 1942 (ΥΣΣΥΕΜ) Ύψόμ. «0» πήχεως: —

Ημερ.	IX	X	XI	XII	I	II	III	IV	V	VI	VII	VIII
1	0.00	—0.35	—0.05	—0.30	—0.40	—0.50	—0.10	—0.30	—0.45			
2	—0.15	—0.30	—0.10	—0.30	—0.35	—0.30	—0.20	—0.30	—0.40			
3	—0.30	—0.25	—0.10	—0.35	—0.50	—0.20	—0.10	—0.25	—0.35			
4	—0.30	—0.30	—0.10	—0.20	—0.45	—0.40	—0.20	—0.30	—0.30			
5	—0.35	—0.25	—0.05	—0.30	—0.45	—0.20	—0.05	—0.30	—0.35			
6	—0.30	—0.20	—0.05	—0.50	—0.50	—0.20	—0.10	—0.40	—0.40			
7	—0.20	—0.15	0.00	—0.50	—0 40	—0.20	—0.05	—0.40	—0.40			
8	—0.20	—0.10	—0.05	—0.45	—0.20	—0.30	—0.05	—0.30	—0.50			
9	—0.10	—0.10	—0.05	—0 40	—0.10	—0.20	—0.05	—0.20	—0.45			
10	—0.20	—0.15	—0.05	—0.40	—0.10	—0.10	—0.05	—0.30	—0.45			
11	—0.20	—0.10	—0.20	—0.50	—0.10	—0.20	—0.15	—0.30	—0.50			
12	—0.20	—0.10	—0.05	—0.50	—0.20	—0.15	—0.15	—0.40	—0.45			
13	—0.30	—0.10	—0.05	—0.45	—0.30	—0.30	—0.30	—0.35	—0.45			
14	—0.20	—0.10	—0.10	—0.50	—0.40	—0.20	—0.20	—0.40	—0.40			
15	—0.30	—0.10	—0.20	—0.50	—0.30	—0.20	—0·40	—0.40	—0.40			
16	—0.30	—0.20	—0 20	—0.45	—0.30	0.00	—0.40	—0.40	—0.75			
17	—0.30	—0.10	—0.30	—0.40	—0.40	0.00	—0.30	—0.40	—0.50			
18	—0.25	—0.05	—0.20	—0.30	—0.30	—0.05	—0.30	—0.40	—0.40			
19	—0.25	—0.10	—0.10	—0.20	—0.40	—0.10	—0.40	—0.45	—0.35			
20	—0.30	—0.60	—0.05	—0.10	—0.50	—0·20	—0.25	—0.45	—0.45			
21	—0.45	—0.30	—0.30	—0.10	—0.50	—0.20	—0.30	—0.40	—0.40			
22	—0.20	—0.20	—0.30	—0.30	—0.50	—0.30	—0.30	—0.45	—0.40			
23	—0.30	—0.25	—0.10	—0.40	—0.50	—0.20	—0.30	—0.45	—0.40			
24	—0.35	—0.10	—0.20	—0.35	—0.50	—0.20	—0.40	—0.40	—0.35			
25	—0.30	—0.10	—0.30	—0.40	—0.50	—0.10	—0.30	—0.50	—0.40			
26	—0.20	—0.05	—0.35	—0.45	—0.50	0.05	—0.30	—0.50	—0.45			
27	—0.30	0.00	—0.40	—0.35	—0.30	—0.20	—0.25	—0.40	—0.30			
28	—0.30	—0.05	—0.35	—0.40	—0.40	—0.05	—0.30	—0.50	—0.30			
29	—0.35	—0.05	—0.20	—0.40	—0.50		—0.20	—0.50	—0.30			
30	—0.35	—0.10	—0.25	—0.40	—0.40		—0.30	—0.45	—0.50			
31		—0.05		—0.45	—0.50		—0.05		—0.45			

28. ΛΕΚΑΝΗ ΛΟΥΡΟΥ

Α. ΧΑΡΑΚΤΗΡΙΣΤΙΚΑ ΣΤΟΙΧΕΙΑ ΜΕΤΡΗΣΕΩΝ **Β.** ΠΑΡΟΧΑΙ **Γ.** ΠΑΡΟΧΑΙ ΚΑΙ ΣΤΑΘΜΑΙ **Δ.** ΣΤΑΘΜΑΙ

Α. Χαρακτηριστικά στοιχεία μετρήσεων

Αρ. θέσεως	Ονομασία και καθορισμός υδρομετρικών θέσεων	Είδος μετρήσεως	Υδρολογικά έτη: Περίοδος	Υδρολογικά έτη: Αριθ.	Αριθμός μετρήσεων	Υπηρεσία μετρήσεως
1	2	3	4	5	6	7
	I Ποταμός **Λούρος**					
1	**Πλατάνια,** χάνι Σταυρούλας	Π	1932 - 1934	3	5	ΓΜΥΕ
2	**Παρά τάς πηγάς** ποταμού Λούρου	Π	1937	1	5	ΥΓ
3	**Άγίου Γεωργίου,** άνάντη πηγών	Π	1921 - 1922, 1934	3	5	ΓΜΥΕ
4	**Άγίου Γεωργίου,** πηγαί παρά τόν Ναόν	Π	1921, 1932	2	4	ΓΜΥΕ
5	**Άγίου Γεωργίου,** κατάντη πηγών	Π	1921 - 1922, 1934	3	4	ΓΜΥΕ
6	**Ίωαννίνων - Πρεβέζης,** ΧΜ 54+000 όδού	Π	1933 - 1934	2	4	ΓΜΥΕ
7	**Φιλιππιάδος - Στρεβίνας** (νύν Καμπής), όδογέφυρα	Σ	1932	1	8	ΜΠΟΥΤ
8	**Καλογήρου,** γέφυρα, όδού **Άρτης - Ίωαννίνων**	Σ ΠΣ Π	1932 1931 - 1932 1931 - 1932	1 2 2	8 12 9	ΜΠΟΥΤ ΜΠΟΥΤ ΜΠΟΥΤ
9	**Νέα Κεραασσούς,** μικροπηγή, 24 ΧΜ Δ **Άρτης**	Π	1937	1	1	ΥΓ
	II Λίμνη **Μπόϊδας - Μαυρής**					
10	**Πηγαί Πριάλου,** 18 ΧΜ ΒΔ **Άρτης**	Π	1934	1	1	ΥΓ
11	**Μπόϊδας - Μαυρής,** λίμνη	Σ	1940 - 1941	2	15	ΥΓ

Β. Παροχαί

I Ποταμός Λούρος

1. **Πλατάνια,** χάνι Σταυρούλας (ΓΜΥΕ)

Θέσις, ημερομηνία	παροχή εις $μ^3/δλ.$
8 - 7 - 1932	3.54
3 - 9	2.60
27 - 6 - 1933	2.46
18 - 9	1.19
14 - 8 - 1934	2.58

2. **Παρά τάς πηγάς** ποταμού Λούρου (ΥΓ)

Θέσις, ημερομηνία	παροχή εις $μ^3/δλ.$
31 - 9 - 1936	1.68
28 - 12	1.76
16 - 2 - 1937	4.66
8 - 4	2.61
10 - 5	3.33

3. **Άγίου Γεωργίου,** άνάντη πηγών (ΓΜΥΕ)

Θέσις, ημερομηνία	παροχή εις $μ^3/δλ.$
12 - 7 - 1921	5.40
21 - 9	4.80
23 - 9	4.46
18 - 9 - 1933	4 42
14 - 8 - 1934	6.75

4. **Άγίου Γεωργίου,** πηγαί παρά τόν Ναόν (ΓΜΥΕ)

Θέσις, ημερομηνία	παροχή εις $μ^3/δλ.$
20 - 9 - 1921	2.12
21 - 9	0.38
21 - 9	0.12
8 - 7 - 1932	1.93

5. **Άγίου Γεωργίου,** κατάντη πηγών (ΓΜΥΕ)

Θέσις, ημερομηνία	παροχή εις $μ^3/δλ.$
12 - 7 - 1921	8.80
31 - 7	9.40
22 - 9	8.44
14 - 8 - 1934	9.87

6. **Ίωαννίνων - Πρεβέζης,** ΧΜ 54+000 όδού (ΓΜΥΕ)

Θέσις, ημερομηνία	παροχή εις $μ^3/δλ.$
3 - 9 - 1932	2.75
27 - 6 - 1933	4.33
18 - 9	1.96
14 - 8 - 1934	3.30

Θέσις, ήμερομηνία και παροχή εις μ³/δλ.	Θέσις, ήμερομηνία και παροχή εις μ³/δλ.	Θέσις, ήμερομηνία και παροχή εις μ³/δλ.
8. **Καλογήρου**, γέφυρα όδοῦ Ἄρτης - Ἰωαννίνων (ΜΠΟΥΤ)	(ΓΜΥΕ)	
11 - 3 - 1931 47.90	3 - 9 - 1932 14.80	
13 - 4 44.89	9. **Νέα Κεραασσοῦς**, μικροπηγή, 24 ΧΜ Δ Ἄρτης	
19 - 4 40.77	(ΥΓ)	
9 - 9 21.03	6 - 9 - 1936 0.07	
10 - 9 25.31	II Λίμνη Μπόϊδας - Μαυρῆς	
30 - 11 28.00	10. **Πηγαί Πριάλου**, 18 ΧΜ ΒΔ Ἄρτης	
1 - 12 36.00	(ΥΓ)	
20 - 12 36.00	18 - 7 - 1934 0.48	
29 - 12 42.00		

Γ. Παροχαί και Στάθμαι

Θέσις, ήμερομηνία, παροχή εις μ³/δλ. και στάθμη εις μ.			Θέσις, ήμερομηνία, παροχή εις μ³/δλ. και στάθμη εις μ.			Θέσις, ήμερομηνία, παροχή εις μ³/δλ. και στάθμη εις μ.
I Ποταμός Λοῦρος			10 - 9	25.00	4.56	
8. **Καλογήρου**, γέφυρα, όδοῦ Ἄρτης - Ἰωαννίνων (ΜΠΟΥΤ)			30 - 11	28.00	4.91	
			1 - 12	36.00	5.81	
			20 - 12	36.00	5.96	
			29 - 12	42.00	6.34	
α) Ἄνοιγμα κυρίας γεφύρας			β) Ἀνοίγματα ὀχετῶν			
11 - 3 - 1931	48.00	6.27	1 - 12 - 1931	1.00	5.81	
13 - 4	45.00	6.21	29 - 12	23.00	6.37	
19 - 4	41.00	6.11	9 - 3 - 1932	7.00	6.06	
9 - 9	21.00	4.35				

Δ. Στάθμαι

Λεκάνη Λούρου
Ποταμός Λοῦρος

7. Φιλιππιάδος - Στρεβίνας (νῦν Καμπῆς), ὁδογέφυρα

1931 - 1932 (ΜΠΟΥΤ) Ὑψόμ. «0» πήχεως: 8.36

Ἡμερ.	IX	X	XI	XII	I	II	III	IV	V	VI	VII	VIII
1		11.76	11.66	11.74	12.56	12.16	11.91	11.96				
2			11.66	11.71	12.56	12.16	12.16	11.96				
3		11.76	11.68	11.66	12.36	11.86	12.26	11.91				
4			11.66	11.74	12.56	11.76	12.36	11.86				
5			11.66	11.61	12.36	11.76	12.36	11.81				
6		11.74	11.61	11.58	12.34	11.81	12.41	11.86				
7			11.60	11.58	12.34	11.75	12.51	11.64				
8			11.64	11.66	12.05	11.74	12.46	11.56				
9		11.73	11.61	11.76	12.11	11.76	12.51	11.48				
10			11.61	11.76	12.16	11.76	12.25	11.48				
11			11.71	12.46	12.26	11.72	12.36	11.44				
12		11.73	11.76	12.36	12.31	11.66	12.28	11.41				
13			11.71	11.86	12.26	11.62	12.26	11.41				
14			11.64	11.67	12.36	12.16	12.21	11.36				
15		11.78	11.68	11.67	12.31	12.41	12.11	11.56				
16		11.86	11.65	11.67	12.28	12.41	12.06	12.06				
17		11.74	11.65	11.76	12.28	12.36	12.06	12.41				
18		11.71	11.61	11.86	12.26	12.21	12.11	12.31				
19	11.76	11.71	11.71	11.94	12.01	12.14	12.11	12.16				
20		11.67	11.66	12.56	11.89	11.96	12.07	12.16				
21	11.86	11.61	11.64	12.36	11.77	11.91	11.96	12.21				
22		11.66	11.64	11.96	11.71	11.91	12.04	12.16				
23	12.06	11.76	11.64	11.76	11.66	11.91	12.16	12.11				
24		11.71	11.61	11.84	11.66	11.86	12.24	11.96				
25	11.84	11.66	11.63	11.36	11.62	11.91	12.16	11.91				
26		11.66	11.66	10.86	11.56	11.91	12.06	12.26				
27	11.76	11.66	11.66	11.96	11.56	12.00	12.03	12.21				
28		11.66	11.65	11.81	11.46	11.94	11.86	12.16				
29	11.76	11.71	11.67	13.16	11.36	11.86	11.96	12.06				
30		11.74	12.36	11.56	11.36		12.11	12.06				
31		11.80		12.56	11.26		12.06					

Λεκάνη Λούρου
Ποταμός Λοῦρος

8. Καλογήρου, γέφυρα ὁδοῦ Ἄρτης - Ἰωαννίνων

1931 - 1932 (ΜΠΟΥΤ) Ὑψόμ. «0» πήχεως: 3.76

Ἡμερ.	IX	X	XI	XII	I	II	III	IV	V	VI	VII	VIII
1		4.26	4.16	5.76	6.26	4.74	4.86	5.06				
2			4.16	5.73	6.21	4.71	4.76	4.96				
3		4.26	4.18	5.43	6.06	4.71	4.81	4.96				
4			4.16	5.29	5.96	4.66	4.86	4.96				
5			4.16	5.29	5.91	4.66	5.16	4.96				
6		4.26	4.16	5.28	5.86	4.66	5.36	4.96				
7			4.15	5.26	5.86	4.68	5.86	4.88				
8		4.26	4.19	5.36	5.76	4.67	6.01	4.86				
9			4.17	5.46	5.68	4.72	5.86	4.84				
10			4.15	5.27	5.66	4.70	5.76	4.84				
11			4.17	5.11	5.61	4.76	5.81	4.86				
12		4.24	4.25	5.76	5.51	4.76	5.68	4.84				
13			4.17	5.43	5.41	4.74	5.46	4.80				
14			4.16	5.27	5.56	4.64	5.36	4.96				
15		4.28	4.27	5.27	5.44	4.86	5.31	5.14				
16		4.46	4.21	5.34	5.41	4.46	5.26	5.46				
17		4.26	4.19	5.56	5.36	4.36	5.26	5.96				
18		4.21	4.16	5.56	5.28	4.36	5 21	5.51				
19	4.26	4.26	4.25	5.66	5.19	4.16	5.21	5.31				
20		4.24	4.17	6.04	5.16	4.95	5.18	5.26				
21	4.56	4.20	4.15	6.26	5.04	4.85	5.04	5.28				
22		4.26	4.17	5.76	5.04	4.76	5.08	5.26				
23	4.66	4.27	4.17	5.66	4.86	4.76	5.17	5.21				
24		4.24	4.16	5.46	4.86	4.76	5.25	5.36				
25	4.46	4.20	4.16	5.27	4.86	4.66	5.15	5.31				
26		4.19	4.15	5.27	4.76	4.71	5.11	5.56				
27	4.26	4.17	4.14	5.96	4.76	4.81	5.04	5.41				
28		4.19	4.15	5.76	4.86	4.76	4.91	5.36				
29	4.26	4.17	4.17	6.46	4.86	4.68	4.81	5.26				
30		4.20	5.06	6.36	4.76		5.19	5.26				
31		4.18		6.21	4.76		5.11					

Λεκάνη Λούρου
Λιμνη Μπόϊδας - Μαυρής

1939 - 1940

11. Μπόϊδας - Μαυρής, λίμνη
(ΥΓ) Υψόμ. «0» πήχεως: —

Ημερ.	IX	X	XI	XII	I	II	III	IV	V	VI	VII	VIII
1				3.58				8.28	8.08	7.20		
2				3.66		8.93	8.96		8.04			
3								8.21				3.30
4						8.94			7.93			
5			3.28	3.80			8.78	8.10				
6						8.94			7.88			3.00
7							8.67	8.18				
8			3.56						7.77			
9				4.65			8.58		7.73			
10						8.93		8.25				2.70
11			3.48	5.00								
12				5.24			8.47	8.36	7.68			
13						8.91		8.43				3.40
14		1.70	3.59		7.68		8.40		7.65			
15							8.38	8.53				
16			3 72	5.88		8.88						
17		1.59				8.91	8.36	8.55	7.59			3.10
18			3.71									
19			3.75	6.46		8.99	8.40	8.53	7.58			
20						9.03						2.80
21		1.35	3.90				8.47					
22		1.35				9.05		8.36	7.50			
23				6.90								
24		1.31				9.02	8.63		7 47			2.50
25			3.92					8.28				
26				7.08			8.58	8.23				
27						8.93			7.43			2.40
28		2.20	3.80	7.53			8.43					
29								8.13	7.40			
30							8.40					
31								8.10				2.00

Λεκάνη Λούρου
Λιμνη Μπόϊδας - Μαυρής

1940 - 1941

11. Μπόϊδας - Μαυρής, λίμνη
(ΥΓ) Υψόμ. «0» πήχεως: —

Ημερ.	IX	X	XI	XII	I	II	III	IV	V	VI	VII	VIII
1	1.96	1	0.95	2.80	5.24	7.15	8.55					
2			1.02	2.84								
3	1.7ɔ				5.35	7.22	8.50					
4			1.25									
5				2.97	5.49		8.53					
6	1.37		1.51			7.30						
7					5.64		8.59					
8				3.05								
9	1.00		1.70			7.35	8.65					
10				3.21	5.80							
11			1.87				8.62					
12	0.72					7.44						
13				3.38	5.94							
14	0.40		2.03									
15				3.50	6.06	7.53	8.50					
16	0.18											
17			2.20	3.78	6.15		8.41					
18	1					7.62						
19				3.90	6.24		8.30					
20			2.35			7.75						
21		0.11		4.10	6.35		8.10					
22			2.44			7.89						
23				4.30	6.50		8.00					
24		0.23		4.70		8.18						
25			2.50		6.68		7.85					
26		0.34				8.39						
27			2.65	4.92	6.80							
28						8.50	7.62					
29		0.82										
30			2.70	5.10	6.97							
31							7.40					

1) Ξηρά

29. ΛΕΚΑΝΗ ΜΑΡΑΘΩΝΟΣ

Α. ΧΑΡΑΚΤΗΡΙΣΤΙΚΑ ΣΤΟΙΧΕΙΑ ΜΕΤΡΗΣΕΩΝ
Β. ΠΑΡΟΧΑΙ ΚΑΙ ΣΤΑΘΜΑΙ **Γ.** ΣΤΑΘΜΑΙ **Δ.** ΜΗΝΙΑΙΑΙ ΕΙΣΡΟΑΙ **Ε.** ΕΞΑΤΜΙΣΙΣ ΚΑΙ ΘΕΡΜΟΚΡΑΣΙΑ ΑΤΜΟΣΦΑΙΡΑΣ

Α. Χαρακτηριστικά στοιχεῖα μετρήσεων

Ἀρ. θέσεως	Ὀνομασία καὶ καθορισμὸς ὑδρομετρικῶν θέσεων	Εἶδος μετρήσεως	Ὑδρολογικὰ ἔτη		Ἀριθμὸς μετρήσεων	Ὑπηρεσία μετρήσεως
			Περίοδος	Ἀριθ.		
1	2	3	4	5	6	7
1	Φράγμα τεχνητῆς Λίμνης Μαραθῶνος	ΠΣ	1924 - 1925	2	30	ΓΜΥΕ
		Σ	1924 - 1925	2	17	ΓΜΥΕ
		ΜΕ	1926 - 1931	6	—	ΟΥΛΕΝ
		ΜΕ	1932 - 1942	11	—	ΕΥΔΑ
		ΕΞ-ΘΑ	1932 - 1942	11	124μ.	ΕΥΔΑ

Β. Παροχαὶ καὶ στάθμαι

Θέσις, ἡμερομηνία, παροχὴ εἰς μ³/δλ. καὶ στάθμη εἰς μ.			Θέσις, ἡμερομηνία, παροχὴ εἰς μ³/δλ. καὶ στάθμη εἰς μ.			Θέσις, ἡμερομηνία, παροχὴ εἰς μ³/δλ. καὶ στάθμη εἰς μ.		
1. Φράγμα τεχνητῆς Λίμνης Μαραθῶνος (ΓΜΥΕ)			5 - 1 - 1925	0.16	0.15	6 - 6 - 1925	0.17	0.14
			13 - 1	0.16	0.15	13 - 6	0.17	0.14
			21 - 1	0.15	0.15	21 - 6	0.09	0.14
24 - 7 - 1924	0.06	0.16	28 - 1	0.15	0.15	28 - 6	0.09	0.12
20 - 9	0.09	0.16	10 - 2	0.19	0.16	4 - 7	0.06	0.12
2 - 10	0.05	0.16	18 - 2	0.17	0.17	11 - 7	0.07	0.14
4 - 12	0.49	0.22	19 - 3	1.03	0.35	18 - 7	0.08	0.16
11 - 12	0.43	0.21	30 - 4	0.25	0.15	25 - 7	0.06	0.15
19 - 12	0.21	0.16	7 - 5	0.23	0.16	1 - 8	0.05	0.15
29 - 12	0.20	0.15	16 - 5	0.20	0.16	8 - 8	0.05	0.14
			23 - 5	0.20	0.16	13 - 8	0.05	4.14
			29 - 5	0.15	0.15			

Γ. Στάθμαι

Λεκάνη Μαραθῶνος
Χείμαρρος Χάραδρος Ἀττικῆς

1923 - 1924

1. Φράγμα τεχνητῆς Λίμνης Μαραθῶνος (ΓΜΥΕ) Ὑψόμ. «0» πήχεως: 173.00

Ἡμερ.	IX	X	XI	XII	I	II	III	IV	V	VI	VII	VIII
1								0.17	0.10	0.07	0.17	0.17
2								0.17	0.10	0.07	0.17	0.17
3								0.16	0.12	0.07	0.17	0.17
4								0.16	0.11	0.07	0.17	0.17
5								0.16	0.11	0.07	0.17	0.17
6								0.16	0.11	0.07	0.17	0.17
7								0.16	0.11	0.07	0.17	0.17
8								0.16	0.11	0.10	0.17	0.17
9								0.16	0.12	0.09	0.17	0.17
10								0.16	0.12	0.09	0.17	0.17
11								0.15	0.11	0.10	0.17	0.17
12								0.15	0.10	0.20	0.17	0.17
13								0.14	0.10	0.20	0.17	0.17
14								0.14	0.10	0.19	0.17	0.17
15								0.14	0.10	0.18	0.17	0.16
16								0.14	0.10	0.18	0.16	0.16
17								0.14	0.10	0.19	0.16	0.16
18								0.14	0.10	0.18	0.17	0.16
19								0.14	0.10	0.18	0.17	0.15
20								0.14	0.10	0.18	0.17	0.14
21								0.14	0.10	0.18	0.16	0.16
22								0.14	0.10	0.17	0.16	0.10
23								0.14	0.09	0.17	0.16	0.16
24								0.14	0.09	0.17	0.16	0.16
25								0.14	0.09	0.17	0.17	0.16
26								0.14	0.09	0.17	0.17	0.16
27								0.14	0.09	0.17	0.17	0.15
28								0.13	0.09	0.17	0.17	0.16
29								0.12	0.09	0.17	0.17	0.16
30								0.12	0.09	0.17	0.17	0.17
31									0.08		0.17	0.17

Λεκάνη Μαραθῶνος
Χείμαρρος Χάραδρος Ἀττικῆς

1924 - 1925

1. Φράγμα τεχνητῆς Λίμνης Μαραθῶνος (ΓΜΥΕ) Ὑψόμ. «0» πήχεως: 173 00

Ἡμερ.	IX	X	XI	XII	I	II	III	IV	V	VI	VII	VIII
1	0.17	0.16	0.16	0.13	0.15	0.15	0.19	0.19	0.16	0.15	0.13	0.15
2	0.16	0.16	0.15	0.13	0.15	0.15	0.18	0.19	0.16	0.15	0.12	0.15
3	0.17	0.16	0.16	0.13	0.15	0.15	0.17	0.19	0.16	0.15	0.12	0.14
4	0.17	0.15	0.15	0.22	0.15	0.26	0.16	0.19	0.16	0.15	0.12	0.14
5	0.17	0.15	0.15	0.19	0.15	0.40	0.16	0.19	0.16	0.15	0.12	0.14
6	0.17	0.15	0.14	0.17	0.15	0.18	0.16	0.20	0.16	0.14	0 14	0.14
7	0.17	0.15	0.14	0.16	0.15	0.17	0.16	0.20	0.16	0.14	0.13	0.14
8	0.16	0.15	0.14	0.16	0.16	0.17	0.16	0.20	0.16	0.14	0.13	0.14
9	0.14	0.17	0.14	0.16	0.15	0.16	0.16	0.20	0.16	0.10	0.13	0.14
10	0.16	0.16	0.14	0.23	0.15	0.16	0.16	0.18	0.16	0.10	0.13	0.14
11	0.16	0.21	0.14	0.21	0.15	0.16	0.16	0.18	0.16	0.11	0.14	0.14
12	0.15	0.19	0.14	0.23	0.15	0.16	0.16	0.18	0.16	0.12	0.35	0.14
13	0.14	0.18	0.15	0.21	0.15	0.16	0.18	0.18	0.16	0.14	**0.08**	0.14
14	0.15	0.18	0.15	0.20	0.15	0.16	0.17	0.16	0.16	0.14	0.15	0.14
15	0.13	0.18	0.16	0.18	0.16	0.16	0.19	0.16	0.18	0.14	0.15	0.14
16	0.15	0.17	0.16	0.17	0.16	0.16	0.19	0.16	0.16	0.14	0.14	0.14
17	0.16	0.17	0.16	0.16	0.15	0.16	0.19	0.17	0.17	0.14	0.20	0.14
18	0.25	0.17	0.16	0.16	0.15	0.15	**0.50**	0.17	0.16	0.14	0.15	0.14
19	0.27	0.17	0.17	0.16	0.15	0.15	0.35	0.17	0.16	0.10	0.45	0 14
20	0.16	0.17	0.30	0.16	0.16	0.15	0.30	0.17	0.20	0.10	0.16	0.14
21	0.17	0.18	0.17	0.16	0.16		0.26	0.17	0.19	0.14	0.16	0.14
22	0.16	0.16	0.17	0.16	0.15		0.24	0.17	0.17	0.14	0.16	0.14
23	0.16	0.16	0.32	0.15	0.15		0.32	0.17	0.16	0.14	0.16	0.18
24	0.16	0.15	0.28	0.15	0.15		0.32	0.17	0.16	0.14	0.16	0.18
25	0.16	0.15	0.26	0.15	0.15	0.25	0.25	0.17	0.16	0.14	0.15	0.18
26	0.15	0.15	0.18	0.15	0.15	0.22	0.24	0.17	0.16	0.14	0.15	0.18
27	0.14	0.15	0.44	0.15	0.15	0.21	0.22	0.17	0.16	0.13	0.15	0.18
28	0.14	0.15	0.22	0.15	0.15	0.20	0.21	0.17	0.16	0.12	0.15	0.18
29	0.16	0.15	0.21	0.15	0.15		0.20	0.16	0.15	0.12	0.15	0.18
30	0.17	0.33	0.20	0.15	0.15		0.19	0.15	0.16	0.12	0.15	0.18
31		0.19		0.15	0.15		0.19		0.15		0.15	0.18

Δ. Μηνιαῖαι εἰσροαὶ εἰς μ³

Λεκάνη Μαραθῶνος — **1. Φράγμα** τεχνητῆς Λίμνης Μαραθῶνος
Λίμνη Μαραθῶνος — 1926 - 1942 • (ΟΥΛΕΝ, ΕΥΔΑ) Ὑψόμ. «0» πήχεως : —

Ὑδρολογικὰ ἔτη	IX	X	XI	XII	I	II	
1925 - 1926	102.100	202.360	616.240	362.420	1 146.640	761.300	
1926 - 1927	101.569	107.862	125.134	1 873.299	340.071	764.128	
1927 - 1928	72.282	1 187.412	122.411	1 399.827	4 497.602	2 823.262	
1928 - 1929	125.501	197.450	1 731.257	3 017.066	4 814.657	9 831.482	
1929 - 1930	283.772	1 795.184	2 760.599	1 877.092	2 385.091	8 448.165	
1930 - 1931	502.174	1 039.701	423.622	1 221.092	9 069.739	3 846.124	
1931 - 1932	386.901	359.961	558.900	2 212.986	1 344.350	2 942.351	
1932 - 1933	146.910	165.120	667.530	363.470	2 226.180	2 907.030	
1933 - 1934	137.810	161.800	189.100	1 073.230	7 215.950	7 201.740	
1934 - 1935	126.080	192.040	4 818.300	2 948.570	4 226.600	2 487.890	
1935 - 1936	116.900	302.700	384.970	1 333.230	1 217.240	1 387.190	
1936 - 1937	75.530	1 122.110	2 019.870	4 321.080	2 944.040	2 338.470	
1937 - 1938	157.750	1 938.920	560 860	3 017.780	1 546.810	10 974.180	
1938 - 1939	251.510	372.560	556.920	2 476.440	3 979.810	2 432.070	
1939 - 1940	359.400	387.550	720.990	2 114.560	4 925.410	3 322.210	
1940 - 1941	211.830	212.230	639.490	1 684.510	1 421.360	2 688.040	
1941 - 1942	37.600	2 215.480	250.060	573.210	2 917.550	6 180.040	
Ἄθροισμα	3 200.619	11 960.440	17 146.253	31 869.862	56 219.100	70 885.672	
Μέσον	188.272	703.555	1 008.603	1 874.698	3 307.006	4 169.745	

Ὑδρολογικὰ ἔτη	III	IV	V	VI	VII	VIII	Ἐτήσιον ἄθροισμα
1925 - 1926	1 254.010	564.370	622.000	221 990	143.060	113.400	6 109.890
1926 - 1927	1 092.273	622.137	280.488	138 467	101.392	78.166	**5 624.986**
1927 - 1928	4 678.940	1 833.546	821.448	433.642	236.112	137.099	17 743.583
1928 - 1929	4 729.953	2 746.601	1 163.210	658.532	348.346	294.035	29 658.090
1929 - 1930	2 510.212	1 739.941	1 170.866	749.610	1 062.704	477.657	25 260.893
1930 - 1931	2 899.348	9 249.270	1 692.026	1 150.575	960.828	444.709	**32 499.206**
1931 - 1932	5 596.789	2 337.700	1 196.146	483.094	287.530	174.615	17 881.323
1932 - 1933	896.400	738.050	494.980	337.610	144.270	106.600	9 194.150
1933 - 1934	4 571.190	920.810	542.860	290.650	463.790	146.150	22 915.080
1934 - 1935	2 321.970	843.130	446.430	252.760	172.370	136.770	18 972.910
1935 - 1936	438.150	275.760	406.670	348.410	350.480	108.180	6 709.880
1936 - 1937	1 261.080	733.280	554.490	228.370	117.300	122.170	15 887.790
1937 - 1938	2 802.670	5 324.090	1 359.260	496.850	296.400	221.040	28 696.610
1938 - 1939	10 135.570	2 212.680	943.520	2 665.630	432.430	316.820	26 780.960
1939 - 1940	2 300.900	1 402.720	1 250 770	745.540	516.990	150.390	18 197.430
1940 - 1941	925.660	596.110	354.650	234.820	134.990	50.010	9 153.700
1941 - 1942	3 064.250	1 023.780	545.190	386.010	158.630	136.210	17 488.010
Ἄθροισμα	52 479.365	33 163.975	13 845.004	9 822 560	5 967.622	3 214.021	308 774.481
Μέσον	3 087.021	1 950.822	814.412	577.798	351.037	189.060	18 163.205

Ε. Θερμοκρασία ἀτμοσφαίρας καὶ ἐξάτμισις

(Θερμοκρασία ἀτμοσφαίρας (ΘΑ) εἰς βαθμοὺς Κελσίου, Ἐξάτμισις (ΕΞ) εἰς χιλιοστόμετρα)

Λεκάνη Μαραθῶνος
Λίμνη Μαραθῶνος

1932 - 1942

1. Φράγμα τεχνητῆς Λίμνης Μαραθῶνος (ΕΥΔΑ) Ὑψόμ. «0» πήχεως: —

ΕΤΗ	ΘΑ	ΕΞ	ΘΑ	ΕΞ	ΘΑ	ΕΞ	ΘΑ	ΕΞ	ΘΑ	ΕΞ	ΘΑ	ΕΞ	ΘΑ	ΕΞ	ΘΑ	ΕΞ
	I		II		III		IV		V		VI		VII		VIII	
1932																
1933	5.5	4[illegible].0	7.7	31.0	7.4	56.0	11.2	65.0	15.9	113.0	21.2	158.0	23.5	213.0	23.4	219.0
1934	7.2	38.1	5.1	26.5	11.6	33.5	15.2	70.5	19.0	78.4	23.3	97.2	26.1	151.5	25.9	169.5
1935	6.9	48.9	8.8	50.9	8.3	51.0	14.9	58.0	19.2	57.3	23.7	164.5	24.8	155.0	25.2	170.3
1936	11.4	24.1	9.5	31.1	11.3	66.1	15.2	63.1	17.0	83.7	22.0	123.4	26.0	190.1	24.6	201.7
1937	6.3	27.1	10.0	26.6	13.3	63.5	14.6	70.6	18.6	97.6	23.7	158.6	26.0	188.2	25.8	171.4
1938	7.5	32.8	6.3	23.0	9.4	45.5	11.7	50.0	18.5	78.7	22.9	126.5	26.3	187.9	25.8	157.1
1939	9.4	30.2	7.1	25.6	8.5	43.8	14.2	60.9	18.2	76.5	20.4	91.5	26.8	168.6	25.0	146.5
1940	6.0	23.2	7.6	25.6	9.0	43.2	12.3	46.9	15.9	55.5	21.5	95.3	25.6	145.5	22.8	136.9
1941	9.0	32.6	9.6	33.5	10.2	47.7	14.3	57.0	18.3	75.4	23.2	115.3	25.7	153.8	25.2	164.7
1942	4.9	10.2	7.3	18.5	8.2	27.1	13.4	48.9	19.7	82.5	25.6	126.4	25.1	156.8	24.2	171.7
Σύνολ.	74.1	309.2	79.0	292.3	97.2	477.4	137.0	590.9	180.3	798.6	227.5	1256.7	255.9	1710.4	247.9	1708.8
Μέσον	7.4	30.9	7.9	29.2	9.7	47.7	13.7	59.1	18.0	79.9	22.7	125.7	25.6	171.0	24.8	170.9

ΕΤΗ	ΘΑ	ΕΞ	ΘΑ	ΕΞ	ΘΑ	ΕΞ	ΘΑ	ΕΞ	ΘΑ	ΕΞ	ΘΑ	ΕΞ	ΘΑ	ΕΞ	Α	ΕΞ
	IX		X		XI		XII		Σύνολον		Μέγιστον		Ἐλάχιστον		Μέσα	
1932	21.6	176.0	20.0	138.0	10.2	64.0	7.7	56.0								
1933	19.2	134.3	17.7	61.1	15.7	68.8	8.5	37.3		1198.5	23.5	**219.0**	5.5	31.0	14.7	99.9
1934	21.6	143.4	17.4	83.8	14.3	56.2	10.1	39.0		987.6	25.9	169.5	5.1	26.5	16.4	82.3
1935	21.5	152.6	19.2	98.1	12.3	68.9	11.4	48.5		1124.0	25.2	170.3	6.9	48.5	16.3	93.7
1936	20.9	147.8	17.4	65.1	12.4	63.5	7.2	47.3		1107.0	26.0	201.7	7.2	24.1	16.2	92.2
1937	22.9	136.9	17.0	83.0	13.5	48.7	9.8	46.7		1118.9	26.0	188.2	6.3	27.1	17.0	93.2
1938	22.9	155.8	17.9	78.0	12.2	71.8	9.6	42.6		1049.7	26.3	187.9	6.3	23.0	15.9	87.5
1939	21.9	131.9	19.7	97.3	12.8	51.9	10.0	37.8		962.5	**26.8**	168.6	7.1	25.6	16.2	80.2
1940	21.0	129.0	17.8	82.2	13.9	56.0	7.4	32.9		872.2	25.6	145.5	6.0	23.2	15.1	72.7
1941	18.4	111.0	15.5	74.3	10.8	49.9	6.8	33.2		938.4	25.7	164.7	6.8	32.6	15.6	78.2
1942	22.3	135.3	15.9	57.0	11.5	50.4	8.7	29.9		914.7	25.6	171.7	**4.9**	**10.2**	15.6	76.2
Σύνολ.	234.2	1554.0	195.5	917.9	139.6	650.1	97.2	451.2		10273.5						
Μέσον	21.3	141.3	17.8	83.4	12.7	59.1	8.8	41.0		1027.3						

30. ΛΕΚΑΝΗ ΜΟΡΝΟΥ

Α. ΧΑΡΑΚΤΗΡΙΣΤΙΚΑ ΣΤΟΙΧΕΙΑ ΜΕΤΡΗΣΕΩΝ **Β.** ΠΑΡΟΧΑΙ

Α. Χαρακτηριστικά στοιχεῖα μετρήσεων

Ἀρ. θέσεως	Ὀνομασία καὶ καθορισμὸς ὑδρομετρικῶν θέσεων	Εἶδος μετρήσεως	Ὑδρολογικὰ ἔτη		Ἀριθμὸς μετρήσεων	Ὑπηρεσία μετρήσεως
			Περίοδος	Ἀριθ.		
1	2	3	4	5	6	7
	I Ποταμὸς Μόρνος					
1	**Σύκων,** πηγαί	Π	1921	1	1	ΓΜΥΕ
2	**Στενό,** γέφυρα, παρὰ τὸ χωρίον Λιδωρίκι ἢ εἰς νέαν ὁδογέφυραν Λιδωρικίου - Ναυπάκτου	Π	1921	1	1	ΓΜΥΕ
3	**Διώρυγες ἀρδεύσεως,** (θέσις ἀβεβαία)	Π	1921	1	1	ΓΜΥΕ
4	**Καλλίου,** πηγαί	Π	1933	1	1	ΓΜΥΕ
5	**Κεφαλογέφυρα,** ἀνάντη συμβολῆς παραχειμάρρου Ἀμόριανη	Π	1921, 1932 - 1933	3	5	ΓΜΥΕ
6	**Χάνι Λόη,** 100 μ. κατάντη Κεφαλογεφύρας	Π	1931 - 1933	3	3	ΓΜΥΕ
7	**Ναύπακτος,** παρὰ τὴν πόλιν	Π	1931	1	1	ΓΜΥΕ
	II Παραχείμαρρος Ἀμόριανη					
8	**Ἀνάντη Συμβολῆς Μόρνου**	Π	1921	1	1	ΓΜΥΕ
	III Παραχείμαρρος Ὀμὲρ - Ἐφέντη					
9	**Ὀμὲρ - Ἐφέντη,** παρὰ τὸ χωρίον	Π	1921, 1932	2	2	ΓΜΥΕ

Β. Παροχαί

Θέσις, ἡμερομηνία καὶ παροχὴ εἰς μ³/δλ.	Θέσις, ἡμερομηνία καὶ παροχὴ εἰς μ³/δλ.	Θέσις, ἡμερομηνία καὶ παροχὴ εἰς μ³/δλ.
I Ποταμὸς Μόρνος	4. **Καλλίου,** πηγαί (ΓΜΥΕ)	25 - 8 - 1932 0.94
1. **Σύκων,** πηγαί (ΓΜΥΕ)	21 - 8 - 1932 0.22	6 - 7 - 1933 4.10
4 - 9 - 1920 0.13	5. **Κεφαλογέφυρα,** ἀνάντη συμβολῆς παραχειμάρρου Ἀμόριανη (ΓΜΥΕ)	7. **Ναύπακτος,** παρὰ τὴν πόλιν (ΓΜΥΕ)
2. **Στενό,** γέφυρα, παρὰ τὸ χωρίον Λιδωρίκι ἢ εἰς νέαν ὁδογέφυραν Λιδωρικίου - Ναυπάκνου (ΓΜΥΕ) Λιθίνη ὁδογέφυρα	28 - 6 - 1920 2.40 16 - 7 1.30 9 - 8 2.10 3 - 9 2.18	13 - 6 - 1931 6.16
4 - 9 - 1920 1.99	100 μ. περ. κατάντη Κεφαλογεφύρας	II Παραχείμαρρος Ἀμόριανη
3. **Διώρυγες ὀρδεύσεως,** (θέσις ἀβεβαία) (ΓΜΥΕ)	3 - 9 - 1931 1.67 30 - 6 - 1932 2.45 25 - 8 1.22 16 - 8 - 1933 1.86	8. **Ἀνάντη συμβολῆς Μόρνου,** (δι' ἐκχειλιστοῦ (ΓΜΥΕ)
0.29 0.31 0.06	6. **Χάνι Λόη,** 100 μ. κατάντη Κεφαλογεφύρας (ΓΜΥΕ)	1 - 9 - 1920 0.10
25 - 9 - 1920 0.66	24 - 6 - 1931 4.94	III Παραχείμαρρος Ὀμὲρ - Ἐφέντη
		9. **Ὀμὲρ - Ἐφέντη,** παρὰ τὸ χωρίον (ΓΜΥΕ)
		5 - 9 - 1920 0.05 30 - 6 - 1932 1.75

31. ΛΕΚΑΝΗ ΝΕΣΤΟΥ

Α. ΧΑΡΑΚΤΗΡΙΣΤΙΚΑ ΣΤΟΙΧΕΙΑ ΜΕΤΡΗΣΕΩΝ **Β.** ΠΑΡΟΧΑΙ

Α. Χαρακτηριστικά στοιχεία μετρήσεων

Άρ. θέσεως	Όνομασία και καθορισμός υδρομετρικών θέσεων	Είδος μετρήσεως	Υδρολογικά έτη		Αριθμός μετρήσεων	Υπηρεσία μετρήσεως
			Περίοδος	Άριθ.		
1	2	3	4	5	6	7
	Ποταμός Νέστος					
1	Παπάδες ἢ Παπάσκιοϊ, οδογέφυρα	Π	1931	1	1	ΓΜΥΕ
2	Παρανέστιον	Π	1931	1	1	ΓΜΥΕ
3	Μπούκια, σιδηροδρομική γέφυρα	Π	1931	1	3	ΓΜΥΕ
4	Τοξόται	Π	1933	1	1	ΓΜΥΕ

Β. Παροχαί

Θέσις, ήμερομηνία και παροχή εἰς μ³/δλ.	Θέσις, ήμερομηνία και παροχή εἰς μ³/δλ.	Θέσις, ήμερομηνία και παροχή εἰς μ³/δλ.
Ποταμός Νέστος	3. Μπούκια, σιδηροδρομική γέφυρα (ΓΜΥΕ)	
1. Παπάδες ἢ Παπάσκιοϊ, οδογέφυρα (ΓΜΥΕ)	6- 9-1930 (α) 8.70	
10- 9-1930 9.27	6- 9 » (δ) 9.10	
2. Παρανέστιον (ΓΜΥΕ)	4- 8-1931 17.90	
4- 8-1931 18.25	4. Τοξόται (ΓΜΥΕ)	
	3-10-1932 14.45	

α και δ γειτονικαί θέσεις.

32. ΛΕΚΑΝΑΙ ΠΑΜΙΣΟΥ ΚΑΙ ΝΕΔΟΝΤΟΣ

Α. ΧΑΡΑΚΤΗΡΙΣΤΙΚΑ ΣΤΟΙΧΕΙΑ ΜΕΤΡΗΣΕΩΝ **Β.** ΠΑΡΟΧΑΙ **Γ.** ΣΤΑΘΜΑΙ

Α. Χαρακτηριστικά στοιχεῖα μετρήσεων

Ἀρ. θέσεως	Ὀνομασία καὶ καθορισμὸς ὑδρομετρικῶν θέσεων	Εἶδος μετρήσεως	Ὑδρολογικὰ ἔτη		Ἀριθμὸς μετρήσεων	Ὑπηρεσία μετρήσεως
			Περίοδος	Ἀριθ.		
1	2	3	4	5	6	7
	ΛΕΚΑΝΗ ΠΑΜΙΣΟΥ					
	I Ποταμὸς **Πάμισος**					
1	**Κεφαλόβρυσο,** Ἄνω Γαράντζας, μύλος Κατσούλη, πηγαί	Π	1932	1	1	ΓΜΥΕ
2	**Κεφαλόβρυσο,** Ἄνω Γαράντζας, πηγή	Π	1920	1	1	ΓΜΥΕ
3	**Μπασοῦρι,** Ἄνω Γαράντζας, πηγαί	Π	1920 - 1932	2	2	ΓΜΥΕ
4	**Κόκλας** Μεσσηνίας, πηγαί	Π	1938	1	1	ΥΓ
5	**Τζεφερεμίνη,** γέφυρα χωρίου, εἰς συμβολὴν Πύρνακος	Π	1920	1	3	ΥΓ
		Σ	1931 - 1933	3	25 μ.	ΥΓ
6	**Μπάστα** (Πλατύ), γέφυρα ὁδοῦ Μπάστας - Βαλύρας	Π	1920	1	1	ΓΜΥΕ
		Π	1932 - 1938	7	21	ΥΓ
		Σ	1931 - 1933	3	33 μ.	ΥΤΠ
	II Παραπόταμος **Ἁγίου Φλώρου**					
7	**Ἁγίου Φλώρου,** πηγαὶ παρὰ τὸ χωρίον	Π	1921	1	1	ΓΜΥΕ
		Σ	1931 - 1933	4	27 μ.	ΥΤΠ
8	**Μεγάλη Ράχη,** ἐν τῇ **κοίτῃ**	Π	1932 - 1934	3	5	ΓΜΥΕ
9	**Ἀριοχῶρι,** γέφυρα πηγῶν Πηδήματος ἢ ὁδογέφυρα Τριπόλεως - Καλαμῶν	Π	1920, 1932, 1933	3	3	ΓΜΥΕ - ΥΓ
		Π	1932 - 1938	7	21	ΥΓ - ΓΜΥΕ
	ΛΕΚΑΝΗ ΝΕΔΟΝΤΟΣ					
	III Ποταμὸς **Νέδων**					
10	**Μεσσηνίας,** πηγαὶ Κοινότητος, παρὰ τὸν μῦλον Λαζάρου	Π	1940	1	1	ΥΓ
11	**Ἀλαγωνίας,** πηγὴ Ἀλαγωνίας Μεσσηνίας, εἰς αὔλακα Νιμποβοῦς	Π	1940	1	1	ΥΓ

Β. Παροχαί

Θέσις, ἡμερομηνία καὶ παροχὴ εἰς $μ^3/δλ$.	Θέσις, ἡμερομηνία καὶ παροχὴ εἰς $μ^3/δλ$.	Θέσις, ἡμερομηνία καὶ παροχὴ εἰς $μ^3/δλ$.
ΛΕΚΑΝΗ ΠΑΜΙΣΟΥ	2. **Κεφαλόβρυσο,** Ἄνω Γαράντζας, πηγή (ΓΜΥΕ)	4. **Κόκλας** Μεσσηνίας, πηγαί (ΥΓ)
I Ποταμὸς **Πάμισος**	3 - 6 - 1920 0.120	12 - 7 - 1938 0.096
1. **Κεφαλόβρυσο,** Ἄνω Γαράντζας, μύλος Κατσούλη, πηγαί (ΓΜΥΕ)	3. **Μπασοῦρι,** Ἄνω Γαράντζας, πηγαί (ΓΜΥΕ)	5. **Τζεφερεμίνη,** γέφυρα χωρίου, εἰς συμβολὴν Πύρνακος (ΓΜΥΕ)
29 - 7 - 1932 0.018	3 - 6 - 1920 0.060	21 - 8 - 1920 0.190
	27 - 7 - 1932 0.070	

Θέσις, ήμερομηνία καὶ παροχὴ εἰς μ³/δλ.		Θέσις, ήμερομηνία καὶ παροχὴ εἰς μ³/δλ.		Θέσις, ήμερομηνία καὶ παροχὴ εἰς μ³/δλ.	
δεξιὸς βραχίων	0.060	II Παραπόταμος Ἁγίου Φλώρου		2 - 2 - 1933	1.102
ἀριστ. »	0.130	7. **Ἁγίου Φλώρου,** πηγαὶ παρὰ τὸ χωρίον		28 - 6	1.024
6. **Μπάστα** (Πλατύ), γέφυρα ὁδοῦ Μπάστας - Βαλύρας		(ΓΜΥΕ) 20 - 11 - 1920		(ΓΜΥΕ) 6 - 7	0.950
(ΓΜΥΕ) 21 - 8 - 1920	4.350	Πηγὴ I		(ΥΓ)	
(ΥΓ) 22 - 1 - 1932	5.320	Ὁμὰς 1 καὶ 2	0.916	4 - 2 - 1934	1.060
2 - 7	5.720	» 3	0.102	18 - 4	1.080
4 - 11	4.260	» 4	0.056	28 - 6	0.908
1 - 2 - 1933	3.840	Πηγὴ II		19 - 7	0.807
27 - 6	3.950	Ὁμὰς 3	0.042	6 - 9	0.790
2 - 2 - 1934	4.650	Πηγὴ III		15 - 2 - 1935	1.280
19 - 4	4.350	Ὁμὰς 5	0.053	25 - 4	1.570
28 - 6	3.970	8. **Μεγάλη Ράχη,** ἐν τῇ κοίτῃ (ΓΜΥΕ)		29 - 5	1.250
20 - 7	3.310	28 - 7 - 1932	4.780	27 - 7	0.933
5 - 9	3.590	6 - 7 - 1933	4.570	23 - 8	0.842
15 - 2 - 1935	5.970	19 - 8	6.570	30 - 9	0.812
25 - 4	5.410	16 - 9	3.950	8 - 11	0.792
29 - 5	4.610	13 - 11	4.390	16 - 6 - 1936	0.695
27 - 6	4.250	9. **Ἀριοχῶρι,** γέφυρα πηγῶν Πηδήματος ἢ ὁδογέφυρα Τριπόλεως - Καλαμῶν		5 - 11	0.898
23 - 8	4.120	(ΓΜΥΕ) 19 - 8 - 1920	0.940	31 - 1 - 1937	1.130
30 - 9	3.910	(ΥΓ) 23 - 1 - 1932	1.600	26 - 10	0.773
7 - 11	3.530	3 - 7	1.400	ΛΕΚΑΝΗ ΝΕΔΟΝΤΟΣ	
15 - 7 - 1936	3.030	(ΓΜΥΕ) 28 - 7	1.670	III Ποταμὸς Νέδων	
5 - 11	4.160	(ΥΓ) 6 - 11 - 1932	0.983	10. **Μεσηνίας,** πηγαὶ κοινότητος, παρὰ τὸν μῦλον Λαζάρου (ΥΓ) 16 - 11 - 1939	0.035
1 - 2 - 1937	5.250			11. **Ἀλαγωνίας,** πηγὴ Ἀλαγωνίας Μεσσηνίας, εἰς αὔλακα Νιμποβοῦς (ΥΓ) 17 - 11 - 1939	0.019
20 - 10	4.120				

Γ. Στάθμαι

Λεκάνη Παμίσου
Ποταμὸς Πάμισος

5. Τζεφερεμίνη, γέφυρα χωρίου, εἰς συμβολὴν Πύρνακος
1930 - 1931 (ΥΓ) Ὑψόμ. «0» πήχεως: 11.51

Ἡμερ.	IX	X	XI	XII	I	II	III	IV	V	VI	VII	VIII
1								13.58	13.14		12.69	12.61
2								13.52	13.16		12.68	12.61
3								13.51	13.19		12.68	12.61
4								13.48	13.17		12.67	12.66
5								13.45	13.19		12.66	12.64
6								13.44	13.10	12.93	12.66	12.67
7								13.42	13.08	12.93	12.66	12.65
8								13.41	13.12	12.96	12.65	12.64
9								13.40	13.15	12.92	12.65	12.62
10								13.47	13.20	12.91	12.64	12.62
11								13.47	13.16	12.91	12.63	12.61
12								13.35	13.14	12.86	12.63	12.61
13								13.32	13.17	12.86	12.62	12.59
14								13.32	13.15	12.85	12.62	12.57
15								13.26	13.13	12.81	12.62	12.59
16								13.24	13.09	12.79	12.61	12.60
17								13.21	13.11	12.81	12.60	12.56
18								13.21	13.20	12.79	12.60	12.61
19								13.24	13.25	12.77	12.60	12.61
20								13.29	13.21	12.76	12.59	12.61
21								13.31	13.08	12.74	12.59	12.61
22								13.26	13.12	12.75	12.58	12.61
23								13.22	13.05	12.72	12.58	12.61
24								13.21	12.95	12.69	12.57	12.61
25								13.20	12.90	12.69	12.57	12.61
26								13.18	12.86	12.70	12.57	12.61
27								13.17	12.85	12.69	12.56	12.61
28								13.16	12.87	12.67	12.56	12.61
29								13.14	12.84	12.68	12.56	12.61
30								13.14	12.84	12.69	12.55	12.61
31									12.84		12.55	12.63

Λεκάνη Παμίσου
Ποταμός Πάμισος

5. Τζεφερεμίνη, γέφυρα χωρίου, εἰς συμβολὴν Πύρνακος
1931 - 1932 (ΥΓ) Ὑψόμ. «0» πήχεως: 11 51

Ἡμερ.	IX	X	XI	XII	I	II	III	IV	V	VI	VII	VIII
1	12.63	12.54	12 54	12.96	13.46	12.78	13.46	13.38	13.05	12,64	12.64	12.64
2	12.63	12.54	12.55	12.95	13.46	12.75	13.47	13.36	13:04	12.63	12.64	12.64
3	12.63	12.56	12.57	12.98	13.44	12.75	13.50	13.35	13 01	12.62	12.64	12.64
4	12.63	12.57	12.59	12.99	13.43	12 81	13.53	13.34	13.01	12.61	12.64	12.64
5	12.62	12.59	12.54	13.07	13.45	12.77	13.55	13.33	12.98	12.60	12.64	12.64
6	12.61	12.57	12.53	13.21	13.42	12.75	13.57	13.31	12.98	12.59	12.64	12.64
7	12.61	12.54	12.56	13.16	13.41	12.79	13.60	13.29	12.96	12.57	12.64	12.64
8	12.63	12.53	12.57	13.09	13.43	12.81	**13.67**	13.26	12.96	12.56	12.64	12.64
9	12.62	12.55	12.58	13.10	13.39	12.82	13.63	13.26	12.96	12.55	12.64	12.64
10	12.61	12.56	12.59	13.01	13.38	12.84	13.63	13.26	12.95	12.50	12.64	12.64
11	12.62	12.57	12.57	13.11	13.36	12.85	13.63	13.26	12.94	**12.48**	12.64	12.64
12	12.61	12.54	12.55	13.09	13.34	12.91	13.64	13.26	12.93	12.48	12.64	12.14
13	12.59	12.52	12.59	13.08	13.33	12.89	13.65	13.26	12.92	12.48	12.64	12.64
14	12.58	12.55	12.61	13.07	13.30	12.87	13.59	13.26	12.91	12.50	12.64	12.64
15	12.57	12.59	12.62	13.05	13.29	12.87	13.57	13.25	12.87	12.50	12.64	12.64
16	12.56	12.61	12.59	13.06	13.23	12.90	13.55	13.23	12.85	12.52	12.64	12.64
17	12.55	12.63	12.59	13.06	13.18	12.93	13.53	13.20	12.88	12.53	12.64	12.64
18	12.59	12.65	12.61	13.06	13.11	12.98	13.51	13.18	12.83	12.54	12.64	12.64
19	12.58	12.60	12.71	13.06	13.09	12.01	13.53	13.17	12.81	12.55	12.64	12.64
20	12.57	12.57	12.69	13.06	13.10	13.03	13.47	13.16	12.81	12.56	12.64	12.64
21	12.55	12.55	12.68	13.05	13.05	13.11	13.46	13.20	12.81	12.57	12.64	12.64
22	12.54	12.53	12.66	13.03	13.01	13.16	13.43	13.14	12.79	12.58	12.65	12.64
23	12.66	12.53	12.71	13.01	12.97	13.11	13.41	13.14	12.77	12.59	12.65	12.65
24	12.67	12.52	12.76	13.01	12.93	13.35	13.39	13.16	12.75	12.59	12.65	12.65
25	12.64	12.57	12.77	13.01	12.91	13.39	13.43	13.16	12.71	12.59	12.65	12.65
26	12.61	12.58	12.78	13.03	12.87	13.43	13.45	13.18	12.71	12.59	12.65	12.65
27	12.59	12.54	12.81	13.02	12.83	13.52	13.37	13.15	12.71	12.59	12.65	12.65
28	12.58	12.53	12.91	13.01	12.81	13.57	13.32	13.15	12.73	12.59	12.65	12.66
29	12.57	12.51	12.83	13.17	12.79	13.63	13.31	13.14	12.70	12.59	12.65	12.66
30	12.54	12.49	12.97	13.31	12.79		13.31	13.11	12.68	12.59	12.65	12.65
31		12.57		13.46	12.78		13.28		12 64		12.65	12.64

Λεκάνη Παμίσου
Ποταμός Πάμισος

5. Τζεφερεμίνη, γέφυρα χωρίου, εἰς συμβολὴν Πύρνακος
1932 - 1933 (ΥΓ) Ὑψόμ. «0» πήχεως: 11.51

Ἡμερ.	IX	X	XI	XII	I	II	III	IV	V	VI	VII	VIII
1		11.36	11.38	11.38	11.34	11.98		11.69	11.81	11.86		
2		11.36	11.37	11.39	11.34	11.97		11.69	11.81	11.83		
3		11.36	11.36	11.39	11.34	11.97		11.69	11.81	11.81		
4		11.36	11.36	11.41	11.34	11.96		11.69	11.81	11.79		
5		11.36	11.36	11.43	11.34	11.96		11.69	11.84	11.76		
6		11.36	11.36	11.43	11.34	11.96		11.71	11.84	11.76		
7		11.36	11.36	11.44	11.35	11.96		11.71	11.83	11.76		
8		11.36	11.36	11.43	11.34	11.97		11.71	11.84	11.76		
9		11.36	11.36	11.44	11.34	12.11		11.71	11.84	11.76		
10		11.36	11.36	11.45	11.41	12.13		11.71	11.84	11.74		
11		11.36	11.36	11.44	11.43	12.09		11.71	11.84	11.73		
12		11.36	11.36	11.43	11.44	12.07		11.71	11.84	11.73		
13		11.36	11.36	11.43	11.44	12.06		11.71	11.84	11.73		
14		11.36	11.37	11.41	11.44	12.08		11.71	11.84	11.73		
15		11.36	11.38	11.41	11.45	12.08		11.73	11.83	11.73		
16		11.37	11.38	11.39	11.48	12.07		11.73	11 84	11.72		
17		11.39	11.38	11.38	11.52	12.07		11.73	11.85	11.71		
18		11.40	11.37	11.38	11.53	12.08		11.73	11.85	11.68		
19		11.44	11.37	11.38	11.55	12.08		11.73	11.85	11.66		
20		11.36	11.37	11.37	11.61	12.11		11.81	11.85	11.61		
21		11.36	11.37	11.37	11.76	12.13		11.81	11.85	11.61		
22		11.36	11.37	11.36	11.91	12.14		11.81	11.85	11.61		
23		11.36	11.38	11.36	11.96	12.17		11.81	11.85	11.61		
24		11.36	11.38	11.36	12.00	12.21		11.81	11.85	11.61		
25		11.36	11.38	11.35	12.02	12.19		11 81	11.85	11.61		
26		11.36	11.38	11.35	12.01	12.17		11.81	11.85	11.61		
27		11.36	11.38	11.35	12.00	12.16		11.81	11.85	11.61		
28		11.38	11.37	11.34	12.00			11.81	11.85	11.61		
29		11.38	11.37	11.34	11.99			11.81	11.86	11.61		
30		11.36	11.37	11.34	11.98			11.81	11.87	11.61		
31		11.36		11.34	11.98				11.86			

Λεκάνη Παμίσου
Ποταμός Πάμισος

1930 - 1931

6. Μπάστα (Πλατύ), γέφυρα όδοῦ
(ΥΤΠ) Ὑψόμ. «0» πήχεως: 12 60

Ἡμερ.	IX	X	XI	XII	I	II	III	IV	V	VI	VII	VIII
1		13.16	13.14		13.60	15.30	14.73	13.70	13.55		12.97	12.90
2		13.17	13.14		13.60	17.10	14.73	14.42	13.55		12.97	12.92
3		13.19	13.14	13.17	14.75	15.50	15.81	13.85	13.55		12.97	12.93
4		13.22	13.36	13.20	13.95	14.90	15.14	13.78	13.55		12.97	12.94
5		13.26	13.36	13.18	13.25	15.20	14.87	13.76	13.53		12.98	12.95
6		13.13	13.17	13.17	13.25	15.52	14.83	13.70	13.54	13.68	12.98	12.98
7		13.12	13.15	13.22	13.25	15.85	14.58	13.68	13.75	13.68	12.98	12.96
8		13.14	13.14	13.21	13.25	14.90	14.44	13.65	13.78	13.66	12.98	12.96
9		13.13	13.13	13.18	13.25	14.60	14.40	13.60	13.75	13.69	12.97	12.95
10		13.14		13.18	13.25	14.32	14.30	13.60	13.65	13.67	12.97	12.94
11		13.13		13.25	13.25	14.18	14.30	13.60	13.60	13.66	12.97	12.96
12		13.13		13.84	13.25	14.11	14.30	13 60	13 66	13.64	12.97	12.98
13		13.14			13.25	14.08	14.27	13.60	13.68	13.68	12.97	13.00
14		13.14			13.85	15.07	14.20	13.60	13.74	13.66	12.96	13.02
15		13.14			13.15	15.16	14.13	13.60	13.67	13.65	12.96	13.04
16		13.14			13.15	15.15	14.09	13.60	13.62	13.67	12.96	13.06
17		13.14			13.15	15.50	14.08	13.70	13.58	13.68	12.96	13.07
18		13.14			13,15	15.13	14.00	13.87	13.68	13.64	12.96	13.08
19		13.14			14 15	14.90	13.99	13.70	13.65	13.63	12.95	13.09
20		13.14			14.00	14.65	13.95	13.65	13.64	13.66	12.95	13.12
21		13.14				14.35	13.90	13 63	13.69	13.66	12.94	13.14
22	12.99	13.14				16.13	13.87	13.70	13.70	13.64	12.94	13.10
23	13.00	13.14				16.92	13.87	13.70	13.66	13.66	12.94	13.13
24	13.02	13.14				16.65	13.85	13.70	13.64	13.67	12.93	13.12
25	13.05	13.14				15.93	13.80	13.66	13.64	13.68	12.93	13.15
26	13.07	13.14				15.72	13.81	13.63	13.62	13.68	12.92	13.17
27	13.06	13.14				15.34	13.80	13.60	13.61	13.59	12.92	13.17
28	13 08	13.14				14.98	13.80	13.58	13.60	13.39	12.92	13.19
29	13.15	13.14					13.74	13.57	13.57	13.18	12.91	13.21
30	13.14	13.14					13,70	13.57	13.57	12.97	12.91	13.22
31		13.14					13.68		13.57		12.90	13.20

Λεκάνη Παμίσου
Ποταμός Πάμισος

1931 - 1932

6. Μπάστα (Πλατύ), γέφυρα όδοῦ
(ΥΤΠ) Ὑψόμ. «0» πήχεως: 12.60

Ἡμερ.	IX	X	XI	XII	I	II	III	IV	V	VI	VII	VIII
1	13.20	13.22	12.92	13.61	14.22	13.54	14.22	14.30	14.00	13.72	13.73	13.74
2	13.20	13.21	12.91	13.64	14.20	13.56	14.23	14.28	13.98	13.72	13.73	13.74
3	13.20	13.20	12.90	13.67	14.20	13.56	14.28	14.26	13.92	13.73	13.73	13.74
4	13.20	13.18	12.92	13.68	14.18	13.57	14.28	14.24	13.92	13.74	13.73	13.74
5	13.20	13.16	12.96	13.66	14.16	13.53	14.32	14.23	13.92	13.75	13.73	13.73
6	13.20	13.11	12.98	13.65	14.14	13.51	14.33	14.20	13.91	13.72	13.73	13.73
7	13.20	13.17	12.98	13.64	14.10	13.55	14.34	14.20	13.90	13.72	13.73	13.73
8	13.20	13.16	12.98	13.63	14.10	13.60	14.32	14.22	13.88	13.70	13.73	13.73
9	13 20	13.14	12.98	13.66	14.10	13.64	14.30	14.22	13.88	13.71	13.73	13.73
10	13.20	13.12	12.96	13.67	14.08	13.67	14.33	14.21	13.86	13.72	13.73	13.73
11	13.20	13.10	12.99	13.65	14.06	13.70	14.36	14.20	13.86	13.70	13.73	13.72
12	13.20	13.10	13.01	13.64	14.06	13.74	14.39	14.15	13.87	13.70	13.73	13.72
13	13.20	12.10	13.04	13.68	14.04	13.72	14.42	14.17	13.87	13.70	13.73	13.72
14	13.20	13.10	13.08	13.72	14.02	13.70	14.41	14.16	13.85	13.69	13.73	13.72
15	13.20	13.10	13.06	13.74	14.00	13.68	14.46	14.14	13.84	13.68	13.73	13.72
16	13.20	13.14	13.07	13.72	13.98	13.71	14.44	14.14	13.84	13.66	13.73	13.72
17	13.20	13.16	13 10	13.76	13.96	13.74	14.48	14.12	13.83	13.67	13.73	13.72
18	13.20	13.12	13.20	13.76	13.94	13.79	14.52	14.13	13.82	13.68	13.73	13.72
19	13.20	13.20	13.16	13.76	13.92	13.90	14.56	14.14	13.81	13.69	13.73	13.72
20	13.20	13.16	13.14	13.76	13.90	13.94	14.58	14.11	13.80	13 68	13.73	13.72
21	13.20	13.12	13.12	13.76	13.90	13.97	14.54	14.12	13.80	13.68	13.73	13.72
22	13 20	13.08	13.10	13.76	13.93	14.02	14.53	14.08	13.79	13.68	13.74	13.71
23	13.21	13.04	13.13	13.75	13.92	14.10	14.52	14.06	13.79	13.67	13.74	13.71
24	13.23	13.04	13.12	13.75	13.87	14.16	14.50	14.06	13.79	13.67	13.74	13.72
25	13.24	13.02	13.20	13.75	13.76	14.30	14.48	14.04	13.78	13.66	13.74	13.72
26	13.25	13 00	13.28	13.75	13.72	14.38	14.44	14.03	13.76	13.65	13 74	13.73
27	13.23	12.97	13.30	13.78	13.70	14.45	14.40	14.02	13.76	13.65	13.74	13.74
28	13.22	12.96	13.36	13.80	13.68	14.52	14.36	14.00	13.75	13.64	13.74	13.74
29	13.22	12.95	13.45	13.90	13.64	14.66	14.30	13.97	13.74	13.65	13.74	13.73
30	13.22	12.93	13.60	14.05	13.52		14.32	14.00	13.73	13.65	13.74	13.72
31		12.92		14.22	13.54		14.30		13.72		13.74	13.72

Λεκάνη Παμίσου
Ποταμὸς Πάμισος

6. Μπάστα (Πλατύ), γέφυρα ὁδοῦ
1932 - 1933 (ΥΤΠ) Ὑψόμ. «0» πήχεως : 12.60

Ἡμερ.	IX	X	XI	XII	I	II	III	IV	V	VI	VII	VIII
1		13.73	13.74	13.74	13.71	13.85	13.74	13.74	13.82	13.89		
2		13.73	13.74	13.74	13.71	13.84	13.74	13.74	13.82	13.89		
3		13.73	13.73	13.74	13.70	13.84	13.74	13.74	13.83	13.89		
4		13.73	13.73	13.75	13.70	13.84	13.73	13.74	13.84	13.89		
5		13.73	13.73	13.78	13.70	13.83	13.73	13.75	13.83	13.88		
6		13.73	13.73	13.78	13.70	13.83	13.73	13.78	13.84	13.85		
7		13.73	13.73	13.76	13.68	13.83	13.73	13.78	13.84	13.85		
8		13.73	13.73	13.75	13.68	13.84	13.73	13.78	13.85	13.85		
9		13.73	13.73	13.75	13.69	13.88	13.73	13.78	13.85	13.85		
10		13.73	13.73	13.75	13.70	13.89	13.73	13.78	13.85	13.85		
11		13.73	13.73	13.76	13.70	13.90	13.73	13.78	13.85	13.85		
12		13.73	13.73	13.77	13.70	13.87	13.73	13.78	13.86	13.86		
13		13.73	13.73	13.75	13.69	13.86	13.73	13.78	13.86	13.85		
14		13.73	13.74	13.75	13.69	13.85	13.73	13.78	13.86	13.85		
15		13.75	13.74	13.74	13.70	13.87	13.74	13.80	13.86	13.84		
16		13.73	13.74	13.74	13.70	13.87	13.74	13.80	13.86	13.84		
17		13.73	13.73	13.74	13.70	13.87	13.73	13.80	13.86	13.84		
18		13.73	13.73	13.74	13.70	13.88	13.73	13.80	13.87	13.84		
19		13.73	13.73	13.74	13.75	13.88	13.73	13.80	13.87	13.84		
20		13.73	13.73	13.74	13.79	13.91	13.73	13.82	13.87	13.84		
21		13.73	13.73	13.74	13.81	13.92	13.74	13.82	13.87	13.83		
22		13.73	13.73	13.73	13.83	13.93	13.75	13.82	13.87	13.80		
23		13.73	13.74	13.73	13.84	13.96	13.75	13.82	13.88	13.70		
24		13.73	13.74	13.72	13.86	14.00	13.76	13.82	13.88	13.65		
25		13.73	13.74	13.72	13.87	13.98	13.74	13.82	13.88	13.60		
26		13.73	13.74	13.72	13.87	13.97	13.74	13.82	13.88	13.60		
27		13.73	13.74	13.71	13.88	13.96	13.74	13.32	13.88	13.55		
28		13.73	13.75	13.72	13.87	13.95	13.74	13.82	13.88	13.45		
29		13.73	13.74	13.71	13.86		13.74	13.82	13.89	13.35		
30		13.73	13.74	13.71	13.85		13.74	13.82	13.89	13.30		
31		13.73		13.71	13.85		13.74		13.89			

Λεκάνη Παμίσου
Παραπόταμος Ἁγ. Φλώρου

7. Ἁγίου Φλώρου, πηγαὶ παρὰ τὸ χωρίον
1930 - 1931 (ΥΤΠ) Ὑψόμ. «0» πήχεως : 15 10

Ἡμερ.	IX	X	XI	XII	I	II	III	IV	V	VI	VII	VIII
1								16.20	16.04		15.77	15.60
2									16.04		15.77	15.60
3								16.19	16.05		15.77	15.59
4									16.06		15.77	15.61
5								16.20	16.06		15.77	15.61
6								16.20	16.06	15.94	15.77	15.62
7								16.20	16.06	15.94	15.76	15.56
8								16.18	16.05	15.94	15.76	15.53
9								16.14	16.04	15.94	15.76	15.52
10								16.14	16.03	15.94	15.76	15.52
11								16.14	16.02	15.93	15.76	15.52
12								16.14	15.99	15.93	15.75	15.52
13								16.13	15.99	15.94	15.75	15.51
14									15.98	15.93	15.75	15.50
15								16.11	15.98	15.93	15.75	15 51
16									15.97	15.92	15.75	15.50
17									15.97	15.92	15.74	15.48
18								16.10	15.96	15.91	15.74	15.46
19								16.08	15.96	15.91	15.73	15.44
20								16.07	15.96	15.91	15.73	15.43
21									15.96	15.90	15 72	15.42
22								16.05	15.96	15.90	15.71	15.41
23									15.96	15.89	15.71	15.41
24								16.04	15.96	15.88	15.71	15.41
25								16.03	15.96	15.88	15.70	15.40
26								16.03	15.96	15.87	15.70	15.40
27									15.94	15.84	15.68	15,40
28								16.01	15.93	15.82	15.67	15.40
29								16.04	15.93	15.80	15.67	15.39
30								16.04	15.93	15.77	15.67	15.39
31									15.93		15.68	15.39

Λεκάνη Παμίσου
Παραπόταμος Ἁγ. Φλώρου

7. Ἁγίου Φλώρου, πηγαί παρά τό χωρίον (ΥΤΠ) Ὑψόμ. «0» πήχεως: 15.10

1931 - 1932

Ἡμερ.	IX	X	XI	XII	I	II	III	IV	V	VI	VII	VIII
1	15.39	15.19	15.14	15.16	15.30	15.22	15.30	15.06	14.95	14.91	14.92	14.91
2	15.38	15.19	15.13	15.16	15.30	15.22	15.32	15.05	14.95	14.91	14.92	14.91
3	15.37	15.19	15.12	15.16	15.29	15.18	15.33	15.04	14.96	14.91	14.92	14.91
4	15.35	15.18	15.12	15.16	15.27	15.14	15.31	15.04	14.96	14.91	14.92	14.90
5	15.35	15.18	15.12	15.14	15.26	15.10	15.30	15.04	14.96	14.91	14.92	14.89
6	15.35	15.18	15.12	15.14	15.24	15.12	15.29	15.04	14.96	14.91	14.92	14.90
7	15.34	15.17	15.12	15.14	15.23	15.15	15.28	15.04	14.96	14.92	14.92	14.89
8	15.34	15.16	15.12	15.13	15.19	15.18	15.27	15.04	14.96	14.92	14.92	14.89
9	15.34	15.16	15.12	15.12	15.20	15.21	15.25	15.04	14.96	14.92	14.92	14.88
10	15.33	15.16	15.14	15.11	15.16	15.22	15.23	15.04	14.97	14.92	14.92	14.88
11	15.32	15.16	15.14	15.10	15.16	15.25	15.24	15.03	14.97	14.93	14.92	14.87
12	15.31	15.16	15.18	15.12	15.16	15.26	15.22	15.03	14.97	14.94	14.92	14.86
13	15.30	15.16	15.18	15.12	15.16	15.29	15.20	15.03	14.98	14.94	14.92	14.86
14	15.28	15.16	15.18	15.13	15.14	15.32	15.21	15.04	14.98	14.95	14.92	14.86
15	15.27	15.15	15.18	15.14	15.12	15.33	15.22	15.04	14.96	14.96	14.92	14.86
16	15.26	15.15	15.18	15.15	15.12	15.37	15.19	15.03	14.95	14.96	14.92	14.84
17	15.25	15.15	15.18	15.16	15.11	15.38	15.19	15.02	14.95	14.92	14.92	14.83
18	15.24	15.15	15.18	15.18	15.10	15.40	15.19	15.02	14.94	14.92	14.93	14.81
19	15.24	14.14	15.18	15.18	15.08	15.43	15.17	15.02	14.93	14.95	14.91	14.81
20	15.24	15.14	15.18	15.18	15 08	15.43	15.16	15.01	14.93	14.95	14.91	14.80
21	15.24	15.13	15.18	15.17	15.13	15.49	15.14	15.00	14.98	14.96	14.91	14.79
22	15.24	15.13	15.18	15.16	15.16	15.46	15.13	15.00	14.98	14.96	14.90	14.78
23	15.23	15.13	15.18	15.15	15.17	15.49	15.12	15.00	14.92	14.96	14.90	14.77
24	15.23	15.13	15.18	15.14	15.18	15.49	15.11	15.00	14.92	14.96	14.90	14.75
25	15.22	15.13	15.18	15.14	15.19	15.50	15.11	14.99	14.91	14.96	14.90	14.74
26	15.21	15.13	15.16	15.14	15.20	15.52	15.11	14.99	14.90	14.96	14.91	14.73
27	15.20	15.13	15.16	15.17	15.20	**15.54**	15.00	14.98	14.90	14.96	14.91	14.72
28	15.20	15.14	15.16	15.11	15.20	15.54	15.08	14.97	14.90	14.95	14.91	14.71
29	15.20	15.14	15.16	15.23	15.21	15.53	15.07	14.96	14.90	14.95	14.91	14.70
30	15.19	15.14	15.16	15.26	15.21		15.07	14.95	14.90	14.95	14.91	14.65
31		15.14		15.30	15.22		15.06		14.90		14.90	**14.60**

Λεκάνη Παμίσου
Παραπόταμος Ἁγ. Φλώρου

7. Ἁγίου Φλώρου, πηγαί παρά τό χωρίον (ΥΤΠ) Ὑψόμ. «0» πήχεως: 15.10

1932 - 1933

Ἡμερ.	IX	X	XI	XII	I	II	III	IV	V	VI	VII	VIII
1		14.60	14.65	14.61	14.58	15.12	15.12	14.85	14.90	15.12		
2		14.60	14.65	14.62	14.58	15.12	15.12	14.85	14.92	15.12		
3		14.60	14.63	14.62	14.60	15.13	15.00	14.85	14.93	15.12		
4		14.60	14.63	14.65	14.58	15.12	15.06	14.85	14.93	15.12		
5		14.60	14.61	14.65	14.59	15.12	15.04	14.85	15.00	15.12		
6		14.60	14.60	14.65	14.58	15.12	15.00	14.86	14.50	15.12		
7		14.60	14.60	14.65	14.58	15.13	14.95	14.86	14.60	15.12		
8		14.60	14.60	14.66	14.59	15.15	14.92	14.86	14.80	15.12		
9		14.60	14.60	14.67	14.58	15.20	14.90	14.86	14.80	15.12		
10		14.60	14.60	14.68	14.65	15.21	14.90	14.86	15.10	15.12		
11		14.60	14.60	14.68	14.63	15.22	14.90	14.86	15.11	15.12		
12		14.60	14.60	14.68	14.63	15.21	14.92	14.86	15.11	15.12		
13		14.60	14.60	14.65	14.63	15.20	14.90	14.86	15.11	15.12		
14		14.60	14.62	14.64	14.65	15.19	14.88	14.86	15.11	15.12		
15		14.60	14.62	14.63	14.70	15.19	14.88	14.86	15.11	15.12		
16		14.60	14.61	14.63	14.80	15.20	14.88	14.86	15.11	15.12		
17		14.60	14.60	14.63	14.85	15.20	14.88	14.86	15.12	15.12		
18		14.60	14.60	14.62	14.95	15.21	14.88	14.86	15.12	15.12		
19		14.60	14.60	14.61	15.02	15.20	14.90	14.88	15.12	15.12		
20		14.60	14.60	14.60	15.00	15.21	14.90	14.90	15.12	15.12		
21		14.60	14.60	14.58	15.13	15.22	14.90	14.90	15.12	15.12		
22		14.60	14.60	14.58	15.19	15.22	14.89	14.90	15.12	15.12		
23		14.60	14.61	14.58	15.22	15.23	14.90	14.90	15.12	15.11		
24		14.60	14.62	14.58	15.22	15.22	14.90	14.90	51.12	15.11		
25		14.60	14.62	14.58	15.22	15.24	14.89	14.90	15.12	15.11		
26		14.60	14.61	14.58	15.20	15.22	14.90	14.90	15.12	15.11		
27		14.60	14.61	14.58	15.18	15.21	14.90	14.90	15.12	15.11		
28		14.60	14.61	14.58	15.17	15.20	14.88	14.90	15.12	15.11		
29		14.60	14.61	14.58	15.15		14.85	14.90	15.12	15.10		
30		14.60	14.61	14.58	15.12		14.85	14.90	15.12	15.10		
31		14.60		14.58	15.12		14.85		15.12			

33. ΛΕΚΑΝΑΙ ΠΕΛΟΠΟΝΝΗΣΟΥ ΚΕΝΤΡΙΚΟΥ ΟΡΟΠΕΔΙΟΥ

Α. ΧΑΡΑΚΤΗΡΙΣΤΙΚΑ ΣΤΟΙΧΕΙΑ ΜΕΤΡΗΣΕΩΝ **Β.** ΠΑΡΟΧΑΙ **Γ.** ΣΤΑΘΜΑΙ

Α. Χαρακτηριστικά στοιχεῖα μετρήσεων

Ἀρ. θέσεως	Ὀνομασία καὶ καθορισμὸς ὑδρομετρικῶν θέσεων	Εἶδος μετρήσεως	Ὑδρολογικὰ ἔτη		Ἀριθμὸς μετρήσεων	Ὑπηρεσία μετρήσεως
			Περίοδος	Ἀριθ.		
1	2	3	4	5	6	7
	I Πηγαὶ **Στυμφαλίας**					
1	**Δούσια** (Ντούσια), πηγή	Π Π	1890 - 1892, 1900 1919,21-23,30,32-33	4 7	5 9	Ἐκ μελετῶν ΓΜΥΕ
2	**Κιόνια,** πηγή	Π	1881,1890-1892,1900 1905 - 1910, 1912	12	25	Ἐκ μελετῶν
	II Πηγαὶ **Κανδήλας**	Π	1919,1921-23,32-1933	6	9	ΓΜΥΕ
3	**Βερωνείας,** πηγαί	Π	1920	1	1	ΓΜΥΕ
4	**Κανδήλας,** ἔλος	Σ	1932 - 1942	11	127μ.	ΥΓ
5	**Καταβόθρα** πεδιάδος Κανδήλας	Π	1920 - 1921, 1933	3	5	ΓΜΥΕ - ΥΓ
6	**Κεφαλόβρυσο,** πηγή	Π	1920	1	2	ΓΜΥΕ
7	**Κουρούπας,** πηγή	Π	1920	1	3	ΓΜΥΕ
8	**Μπεντενίου,** πηγαί	Π	1920	1	2	ΓΜΥΕ
9	**Σύντζι,** πηγαί	Π	1920	1	3	ΓΜΥΕ
	III Πηγαί, καταβόθραι καὶ ἕλη ἢ λίμναι περιοχῆς **Τριπόλεως** (ἀπὸ Λεβιδίου ἕως Πάπαρι)					
10	**Τσερμενίκου,** πηγὴ ἕλους Μαντινείας, εἰς ὀδογέφυραν Τριπόλεως - Κακουρίου	Π	1938	1	1	ΥΓ
11	**Τριπόλεως - Κακουρίου,** ὀδογέφυρα, 100 μ. κατάντη πηγῶν Κεφαλοβρύσου καὶ Τριπηχίου	Π	1932 - 33, 1938 - 39	4	10	ΥΓ
12	**Σάρτση,** πηγή	Π	1932, 1939	2	3	ΥΓ
13	**Βάτος Σιμιάδη,** πηγαὶ εἰσρέουσαι εἰς ἕλος Μαντινείας	Π	1938	1	1	ΥΓ
14	**Νεστάνης,** ἕλος	Σ	1933 - 1942	10	120μ.	ΥΓ
15	**Κάψιας,** ὑπόγειον ρεῦμα καταβόθρας Παλαιοχωρίου	Π	1938, 1939	2	2	ΥΓ
16	**Μαντινείας** (Κάψιας), ἕλος	Σ	1932 - 1942	11	125μ.	ΥΓ
17	**Τριπόλεως - Λεβιδίου,** ὀδογέφυρα χειμάρρου Ὄφεως, πηγαί	Π	1933, 1935, 1939	3	3	ΥΓ
18	**Ζευγολατιοῦ · Παρορίου,** γέφυρα 50 μ. ἀνάντη καταβόθρας	Π	1939	1	1	ΥΓ
19	**Κεφαλόβρυση** ἢ Φραγκόβρυση, πηγή	Π	1933	1	1	ΥΓ
20	**Μεγάλη Βρύση Ἀσέας,** πηγή	Π	1938	1	1	ΥΓ
21	**Τριπόλεως - Πάπαρι,** 50 μ. κατάντη γεφύρας χειμάρρου Φραγκόβρυσης Ἀρκαδίας	Π	1932 - 1933	2	2	ΥΓ
22	**Μῦλος Ἀρέγκου,** χειμάρρου Φραγκόβρυσης Ἀρκαδίας	Π	1934	1	1	ΥΓ
23	**Τάκας,** λίμνη	Σ	1932 - 1939	8	90μ.	ΥΓ

Ἀρ. θέσεως	Ὀνομασία καὶ καθορισμὸς ὑδρομετρικῶν θέσεων	Εἶδος μετρήσεως	Ὑδρολογικὰ ἔτη		Ἀριθμὸς μετρήσεων	Ὑπηρεσία μετρήσεως
			Περίοδος	Ἀριθ.		
1	2	3	4	5	6	7
	IVα Ἄνω Σαρανταπόταμος (Γαρεᾶτης)					
24	**Μαυρίκι,** παρὰ τὸ σταθμήμετρον πλησίον τοῦ χωρίου	Π	1932, 1933	2	2	ΥΓ
25	**Τριπόλεως - Ριζῶν,** ὁδογέφυρα, παρὰ τὴν συμβολὴν δεξιοῦ καὶ ἀριστεροῦ κλάδου	Π	1931	1	1	ΥΓ
26	**Παρθενίου - Τριπόλεως,** κατάντη ὁδογεφύρας	Π	1939	1	1	ΥΓ
	IVβ Κάτω Σαρανταπόταμος					
27	**Ἀνδρίτσας,** ἐναντι σιδηροδρομικοῦ σταθμοῦ	Π	1939	1	1	ΥΓ
28	**Μύλων Κιβερίου,** περὶ τὰ 100 μ. κατάντη ὁδογεφύρας	Π	1933, 1939	2	4	ΥΓ

Β. Παροχαί

Θέσις, ἡμερομηνία, παροχὴ εἰς μ³/δλ. καὶ στάθμη εἰς μ.	Θέσις, ἡμερομηνία, παροχὴ εἰς μ³/δλ. καὶ στάθμη εἰς μ.	Θέσις, ἡμερομηνία, παροχὴ εἰς μ³/δλ. καὶ στάθμη εἰς μ.
I Πηγαὶ Στυμφαλίας	6 - 10 - 1918 0.375	11. **Τριπόλεως - Κακουρίου,** ὁδογέφυρα, 100 μ. κατάντη πηγῶν Κεφαλοβρύσου καὶ Τριπηχίου (ΥΓ)
1. **Δούσια** (Ντούσια), πηγή (Ἐκ μελετῶν)	4 - 9 - 1920 0.800	8 - 5 - 1932 0.135
30 - 5 - 1890 0.443	19 0.684	22 - 6 0.062
10 - 10 0.240	10 - 10 - 1921 1.022	28 - 10 0.025
20 - 9 - 1891 0.309	22 - 9 - 1922 1.220	4 - 2 - 1933 0.516
8 - 9 - 1899 0.970	1 - 9 - 1931 1.390	25 - 4 0.121
20 - 10 0.960	25 - 7 - 1932 0.833	12 - 3 - 1938 0.409
(ΓΜΥΕ)	21 - 9 0.990	28 - 4 0.286
7 - 9 - 1918 0.154	**II Πηγαὶ Κανδήλας**	16 - 6 0.241
6 - 10 0.122	3. **Βερωνείας,** πηγαί (ΓΜΥΕ)	26 - 3 - 1939 1.826
4 - 9 - 1920 0.104	31 - 7 - 1920 0.012	12 - 4 0.540
10 - 10 - 1921 0.391	5. **Καταβόθρα** πεδιάδος Κανδήλας (ΓΜΥΕ)	12. **Σάρτση,** πηγή (ΥΓ)
22 - 9 - 1922 0.330	30 - 5 - 1920 1.160	8 - 5 - 1932 1.700
25 - 6 - 1930 0.290	31 - 7 0.100	22 - 6 1.060
25 - 7 - 1932 0.207	14 - 8 0.050	12 - 4 - 1939 1.786
21 - 9 0.160	21 - 6 - 1933 (ΥΓ) 0.719	13. **Βάτος Σιμιάδη,** πηγαὶ εἰσρέουσαι εἰς ἕλος Μαντινείας (ΥΓ)
1 - 7 - 1933 0.200	21 - 7 0.245	12 - 3 - 1938 0.040
2. **Κιόνια,** πηγή (Ἐκ μελετῶν)	6. **Κεφαλόβρυσο,** πηγή (ΓΜΥΕ)	15. **Κάψιας,** ὑπόγειον ρεῦμα καταβόθρας Παλαιοχωρίου (ΥΓ)
10 - 1880 1.450	27 - 5 - 1920 0.170	11 - 3 - 1938 0.850
25 - 9 - 1889 1.500	31 - 7 0.017	12 - 4 - 1939 0.940
30 - 5 - 1890 1.632	7. **Κουρούπας,** πηγή (ΓΜΥΕ)	17. **Τριπόλεως - Λεβιδίου,** ὁδογέφυρα χειμάρρου Ὄφεως, πηγαί (ΥΓ)
15 - 10 0.650	28 - 5 - 1920 0.042	25 - 2 - 1933 0.850
11 0.980	31 - 7 0.009	16 - 1 - 1935 0.760
18 - 9 - 1891 0.570	13 - 8 0.003	26 - 3 - 1939 8.050
8 - 9 - 1899 0.311	8. **Μπεντενίου,** πηγαί (ΓΜΥΕ)	18. **Ζευγολατιοῦ - Παρορίου,** γέφυρα 50 μ. ἀνάντη καταβόθρας (ΥΓ)
21 - 10 0.203	30 - 5 - 1920 0.066	2 - 12 - 1938 0.650
19 - 11 0.300	31 - 7 0.022	19. **Κεφαλόβρυση** ἢ Φραγκόβρυση, πηγή (ΥΓ)
5 - 2 - 1900 1.042	9. **Σύντζι,** πηγαί. (ΓΜΥΕ)	10 - 7 - 1933 0.017
5 - 12 - 1904 0.900	29 - 5 - 1920 0.389	
25 - 12 1.187	30 - 7 0.205	
27 - 2 1905 1.200	13 - 8 0.171	
22 - 10 1.150	**III Πηγαί, καταβόθραι καὶ ἕλη ἢ λίμναι περιοχῆς Τριπόλεως** (ἀπὸ Λεβιδίου ἕως Πάπαρι)	
25 - 10 1.000	10. **Τσερμενίκου,** πηγὴ ἕλους Μαντινείας, εἰς ὁδογέφυραν Τριπόλεως-Κακουρίου (ΥΓ)	
20 - 11 - 1906 0.749	12 - 3 - 1938 0.112	
27 - 9 - 1907 0.360		
25 - 6 - 1908 1.560		
1 - 9 1.180		
1 - 10 0.550		
7 - 1909 1.480		
10 1.100		
26 5 - 1910 2.150		
28 - 9 - 1911 0.900		
28 - 10 0.849		
(ΓΜΥΕ)		
5 - 9 - 1918 0.606		

Θέσις, ἡμερομηνία καὶ παροχὴ εἰς $μ^3$/δλ.	Θέσις, ἡμερομηνία καὶ παροχὴ εἰς $μ^3$/δλ.	Θέσις, ἡμερομηνία καὶ παροχὴ εἰς $μ^3$/δλ.
20. **Μεγάλη Βρύση Ἀσέας,** πηγή (ΥΓ) 10 - 7 - 1938 0.240	25. **Τριπόλεως - Ριζῶν,** ὁδογέφυρα, παρὰ τὴν συμβολὴν δεξιοῦ καὶ ἀριστεροῦ κλάδου (ΥΓ) 24 - 2 - 1931 5 620	
21. **Τριπόλεως - Πάπαρι,** 50 μ. κατάντη γεφύρας χειμάρρου Φραγκόβρυσης Ἀρκαδίας (ΥΓ) 9 - 1 - 1932 1.012 6 - 2 - 1933 0.780	26. **Παρθενίου - Τριπόλεως,** κατάντη ὁδογεφύρας (ΥΓ) 2 - 12 - 1938 0.648	
22. **Μῦλος Ἀρέχκου,** χειμάρρου Φραγκόβρυσης Ἀρκαδίας (ΥΓ) 7 - 3 - 1934 0.955	IV$_θ$ **Κάτω Σαρανταπόταμος**	
IV$_α$ **Ἄνω Σαρανταπόταμος (Γαρεάτης)**	27. **Ἀνδρίτσας,** ἔναντι σιδηροδρομικοῦ σταθμοῦ (ΥΓ) 26 - 6 - 1939 0.853	
24. **Μαυρίκι,** παρὰ τὸ σταθμήμετρον πλησίον τοῦ χωρίου (ΥΓ) 8 - 1 - 1932 0.346 24 - 2 - 1933 2.803	28. **Μύλων Κιβερίου,** περὶ τὰ 100 μ. κατάντη ὁδογεφύρας (ΥΓ) 11 - 1 - 1933 0.412 17 - 3 1.327 29 - 4 0.212 23 - 6 - 1939 0.385	

Γ. Στάθμαι

Λεκάνη **Πελοποννήσου** — **4. Κανδήλας,** ἔλος

Ἔλος **Κανδήλας** — 1931 - 1932 — (ΥΓ) Ὑψόμ. «0» πήχεως: —

Ἡμερ.	IX	X	XI	XII	I	II	III	IV	V	VI	VII	VIII
1			1	1	4.10	3.30	2.70	4.20	3.60	0.10	1	1
2												
3												
4					3.90	2.20	2.90	4.15	3.60	0.10		
5												
6												
7					3.70	2.00	3.30	4.15	3.50	0.10		
8												
9												
10					3.70	2.40	3.70	4.05		0.10		
11												
12												
13				0.80	3.80	2.20	3.60	4.00		0.10		
14												
15												
16				1.35	3.80	2.20	3.70	3.95	0.15	0.10		
17												
18												
19				0.90	3.80	2.30	3.80	3.85	0.15	0.10		
20												
21												
22				3.00	3.75	2.30	3.90	3.80	0.15	0.10		
23												
24												
25				1.80	3.60	2.40	4.00	3.80	0.15	0.10		
26												
27												
28				2.00	3.45		4.20	3.70	0.15	0.10		
29												
30												
31												

1) Ξηρόν

Λεκάναι Πελοποννήσου
Έλος Κανδήλας

4. Κανδήλας, έλος

1932 - 1933 (ΥΓ) Ύψόμ. «0» πήχεως: —

Ήμερ.	IX	X	XI	XII	I	II	III	IV	V	VI	VII	VIII
1	1	1	1	1		0.55	4.20			0.10	1	1
2												
3					0.05	0.70	4.10	1.80	0.80	0.10		
4												
5					0.05	0.80	4.10	1.50	0.60	0.10		
6										1		
7					0.10	0.80	4.00	1.20	0.40			
8												
9					0.10	0.80	3.80	1.00	0.30			
10												
11					0.15	0.90	3.80	0.80	0.20			
12												
13					0.20	3.30	3.50	0.60	0.10			
14												
15					0.40	3.50	3.20	0.50	0.10			
16							–					
17					0.60	3.80	3.30	1.00	0.10			
18												
19					0.60	4.20	2.50	1.30	0.10			
20												
21												
22												
23												
24												
25												
26												
27												
28												
29												
30												
31												

1) Ξηρόν

Λεκάναι Πελοποννήσου
Έλος Κανδήλας

4. Κανδήλας, έλος

1933 - 1934 (ΥΓ) Ύψόμ. «0» πήχεως: —

Ήμερ.	IX	X	XI	XII	I	II	III	IV	V	VI	VII	VIII
1	1	1	1	0.10		1.25	0.40	2.50	0.10	1	1	1
2												
3				0.10	0.40	1.30	0.80	2.40	0.10			
4												
5				0.10	0.50	1.35	1.00	2.00	0.10			
6												
7				0.15	0.70	1.35	1.25	1.80	0.10			
8												
9				0.15	0.90	1.30	2.00	1.40	0.10			
10												
11				0.25	1.00	0.90	2.20	1.00	1			
12												
13				0.25	1.20	0.80	2.10	0.60				
14												
15												
16												
17												
18												
19												
20												
21												
22			0.10	0.25	1.20	0.70	2.10	0.20				
23												
24												
25			0.10	0.15	1.30	0.65	2.20	0.20				
26												
27												
28			0.10	0.20	1.20	0.40	2.30	0.10				
29												
30												
31												

1) Ξηρόν

Λεκάναι Πελοποννήσου **4. Κανδήλας,** ἔλος
Ἔλος Κανδήλας 1934 - 1935 (ΥΓ) Ὑψόμ. «0» πήχεως: —

Ἡμερ	IX	X	XI	XII	I	II	III	IV	V	VI	VII	VIII
1	1	1	1	0.10	0.80	2.40	2.20	**3.10**	0.20	1	1	1
2												
3				0.20	0.80	2.20	2.30	2.80	0.20			
4												
5												
6				0.30	0.90	2.00	2.50	2.60	0.10			
7												
8							2.50					
9				0.30	0.90	2.00		2.20	0.10			
10												
11												
12			0.10	0.50	1.90	2.10	2.30	2.00	0.10			
13												
14												
15			0.10	0.50	1.30	2.40	2.10	1.80	0.10			
16												
17									1			
18			0.10	0.50	1.30	2.40	2.10	1.40				
19												
20							2.20					
21			0.10	0.70	1.60		2.40	1.10				
22												
23												
24			0.10	0.70	2.80	2.70	2.40	0.80				
25												
26												
27			0.10	0.70	2.10	1.80	2.70	0.30				
28												
29												
30												
31												

1) Ξηρόν

Λεκάναι Πελοποννήσου **4. Κανδήλας,** ἔλος
Ἔλος Κανδήλας 1935 - 1936 (ΥΓ) Ὑψόμ. «0» πήχεως: —

Ἡμερ.	IX	X	XI	XII	I	II	III	IV	V	VI	VII	VIII
1	1	1	0.15	0.25	1.60	0.60	1.80	0.20	0.15	0.10	0.25	1
2												
3			0.15	0.25	2.80	0.50	1.40	0.20	0.15	0.10	0.10	
4												
5												
6			0.15	0.25	3.20	1.20	1.10	0.10	0.30	0.10	0.10	
7											1	
8												
9			0.15	0.40	**3.40**	1.70	0.80	0.10	0.50	0.10		
10												
11												
12			0.15	0.55	2.10	2.40	0.60	0.10	0.50	0.10		
13												
14												
15		0.10	0.15	0.60	2.00	2.80	0.50	0.10	0.25	0.10		
16												
17												
18		0.10	0.20	0.80	1.60	2.60	0.30	0.10	0.20	0.20		
19												
20												
21		0.15	0.20	0.85	1.40	2.40	0.20	0.15	0.10	0.20		
22												
23												
24		0.15	0.20	0.90	0.80	2.20	0.20	0.15	0.10	0.25		
25												
26												
27		0.15	0.25	1.00	0.70	2.00	0.20	0.15	0.10	0.25		
28												
29												
30												
31												

1) Ξηρόν

Λεκάναι Πελοποννήσου

4. Κανδήλας, έλος

Έλος Κανδήλας — 1936 - 1937 — (ΥΓ) Ύψόμ. «0» πήχεως: —

Ήμερ.	IX	X	XI	XII	I	II	III	IV	V	VI	VII	VIII
1	1	0.15	0.25	0.60	0.80	2.20	4.10	2.60	0.25	0.10	1	1
2									0.20	0.10		
3									0.15	0.10		
4		0.10	0.25	0.80	0.80	2.40	4.20	2.00	0.15	0.10		
5								1.90	0.15	0.10		
6								1.50	0.15	0.10		
7		0.10	0.25	0.80	0.90	2.40	4.20	1.00	0.15	0.10		
8								0.85	0.15	0.10		
9								0.70	0.15	0.10		
10		0.15	0.20	0.90	1.10	2.80	4.00	0.60	0.15	0.10		
11								0.50	0.15	0.10		
12								0.25	0.15	0.25		
13		0.15	0.20	0.90	1.20	3.20	3.80	0.25	0.15	0.20		
14								0.25	0.15	0.20		
15								0.25	0.15	0.15		
16		0.15	0.20	1.20	0.20	3.20	3.80	0.25	0.15	0.10		
17								0.25	0.15	1		
18								0.25	0.15			
19		0.15	0.20	1.20	1.40	4.20	3.80	0.25	0.15			
20								0.25	0.15			
21								0.25	0.15			
22		0.15	0.30	1.00	1.40	4.20	3.50	0.25	0.15			
23								0.25	0.15			
24								0.25	0.15			
25	0.10	0.15	0.40	0.95	1.50	4.20	3.00	0.25	0.15			
26								0.25	0.10			
27								0.25	0.10			
28	0.15	0.25	0.45	0.80	2.00	4.10	2.60	0.25	0.10			
29								0.25	0.10			
30								0.25	0.10			
31									0.10			

1) Ξηρόν

Λεκάναι Πελοποννήσου

4. Κανδήλας, έλος

Έλος Κανδήλας — 1937 - 1938 — (ΥΓ) Ύψόμ. «0» πήχεως: —

Ήμερ.	IX	X	XI	XII		II	III	IV	V	VI	VII	VII
1	1	1	1	0.85	4.50	5.10	5.00	4.75	4.00	3.20		
2				0.90	4.50	5.10	5.00	4.50	4.00	3.20		
3				1.20	4.80	5.10	5.00	4.50	4.00	3.20		
4				1.50	4.80	5.15	5.00	4.50	3.80	3.00		
5				1.50	4.80	5.15	5.00	4.50	3.80	3.00		
6				1.50	4.80	5.15	5.00	4.50	3.80	3.00		
7				2.10	5.10	5.15	5.00	4.50	3.80	3.00		
8				2.20	5.10	5.15	5.00	4.50	3.80	3.00		
9				2.50	5.10	5.15	5.00	4.40	3.80	3.00		
10			0.10	2.50	5.10	5.15	5.00	4.40	3.80	2.50		
11			0.10	3.00	5.10	5.15	4.90	4.40	3.80	2.50		
12			0.15	3.40	5.10	5.15	4.90	4.20	3.70	2.00		
13			0.20	3.70	5.10	5.15	4.90	4.20	3.70	2.00		
14			0.40	3.70	5.10	5.15	4.90	4.20	3.70	1.50		
15			0.40	3.70	5.10	5.15	4.90	4.20	3.70	1.50		
16			0.40	3.70	5.10	5.15	4.85	4.20	3.70	1.50		
17			0.40	3.90	5.10	5.15	4.85	4.20	3.70	1.50		
18			0.40	4.20	5.10	5.15	4.85	4.20	3.70	1.50		
19			0.40	4.20	5.10	5.15	4.85	4.20	3.70	1.50		
20			0.40	4.20	5.10	5.10	4.85	4.20	3.70	0.60		
21			0.50	4.20	5.10	5.10	4.80	4.20	3.50	0.60		
22			0.50	4.20	5.10	5.10	4.80	4.00	3.50	0.60		
23			0.70	4.20	5.10	5.10	4.80	4.00	3.50	0.30		
24			0.70	4.20	5.10	5.10	4.80	4.00	3.50	0.30		
25			0.70	4.20	5.10	5.00	4.80	4.00	3.50	0.30		
26			0.85	4.20	5.10	5.00	4.80	4.00	3.50	0.30		
27			0.85	4.20	5.10	5.00	4.80	4.00	3.50	0.30		
28			0.85	4.20	5.10	5.00	4.40	4.00	3.20	0.30		
29			0.85	4.20	5.10		4.75	4.00	3.20	0.30		
30			0.85	4.20	5.10		4.75	4.00	3.20	0.30		
31				4.50	5.10		4.75		3.20			

1) Ξηρόν

Λεκάναι Πελοποννήσου — **4. Κανδήλας,** ἔλος

Ἔλος Κανδήλας — 1938 - 1939 — (ΥΓ) Ὑψόμ. «0» πήχεως: —

Ἡμερ.	IX	X	XI	XII	I	II	III	IV	V	VI	VII	VIII
1	1	1		0.15	1.80		0.80	4.50	3.50	1.50	0.10	1
2				0.15	2.00	3.80	0.80	4.50	3.50	1.30	0.10	
3				0.20	2.20	3.60	0.80	4.50	3.50	1.10	0.10	
4				0.20	2.60	3.50	0.80	4.50	3.30	0.80	0.10	
5				0.20	2.80	3.20	1.00	4.50	3.30	0.80	0.10	
6				0.20	3.20	3.00	1.10	4.50	3.20	0.80	0.10	
7				0.50	3.20	2.80	1.30	4.30	3.00	0.50	0.10	
8				0.50	2.20	2.80	1.30	4.30	3.00	0.50	0.10	
9				0.70	3.40	2.70	1.50	4.20	2.80	0.50	0.10	
10				0.70	3.40	2.50	2.00	4.20	2.80	0.50	0.10	
11				0.80	3.40	2.30	2.20	4.20	2.80	0.50	0.10	
12				1.10	3.80	2.00	2.60	4.10	2.80	0.20	0.10	
13				1.10	3.80	1.50	2.80	4.10	2.80	0.20	0.10	
14				1.10	3.80	1.30	2.80	3.90	2.80	0.20	0.10	
15				1.20	3.80	1.30	2.80	3.90	2.50	0.20	1	
16				1.20	3.80	1.20	3.00	3.90	2.50	0.10		
17				1.20	3.80	1.00	3.30	3.80	2.50	0.10		
18				1.40	3.80	1.00	3.50	3.80	2.20	0.10		
19				1.40	3.80	0.80	3.50	3.80	2.00	0.10		
20				1.40	3.80	0.80	3.50	3.80	2.00	0.10		
21				1.70	3.80	0.80	3.50	3.80	2.00	0.10		
22				1.70	3.70	0.80	3.80	3.70	1.80	0.10		
23				1.80	3.70	0.80	3.80	3.70	1.80	0.10		
24				1.80	3.60	0.80	3.80	3.90	1.60	0.10		
25				1.80	3.60	0.80	4.20	3.90	1.60	0.10		
26				2.00	3.60	0.80	4.20	4.10	1.60	0.10		
27				2.20	3.60	0.80	4.50	4.10	1.50	0.10		
28				2.40	3.80	0.80	4.50	3.80	1.50	0.10		
29				2.40	3.80		4.50	3.50	1.50	0.10		
30				2.40	3.80		4.50	3.50	1.50	0.10		
31				2.50	3 80		4.50		1.50			

1) Ξηρόν

Λεκάναι Πελοποννήσου — **4. Κανδήλας,** ἔλος

Ἔλος Κανδήλας — 1939 - 1940 — (ΥΓ) Ὑψόμ. «0» πήχεως: —

Ἡμερ.	IX	X	XI	XII	I	II	III	IV	V	VI	VII	VIII
1	1	1	0.10	0.15	3.80	5.20	4.40	4.20	3.50	2.30	0.40	1
2			0.10	0.15	4.00	5.20	4.40	4.20	3.50	2.20	0.40	
3			0.10	0.25	4.00	5.20	4.40	4.10	3.50	2.10	0.30	
4			0.15	0.25	4.20	5.20	4.30	4.10	3.30	2.10	0.20	
5			0.15	0.25	4.30	5.10	4.30	4.10	3.30	2.10	0.10	
6			0.15	0.25	4.50	5.10	4.30	4.10	3.20	2.00	0.10	
7			0 15	0.25	4.60	4.80	4.20	4.00	3.20	2.00	0.10	
8			0.15	0.25	4.60	4.80	4.20	4.00	3.20	2.00	0.10	
9			0.25	0.40	4.60	4.80	4.20	4.00	3.20	2.00	0.10	
10			0 25	0.40	4.80	4.80	4.20	3.80	3.00	1.80	0.10	
11			0.25	0.40	4.80	4.60	4.30	3.80	3.00	1.70	0.10	
12			0.25	0.40	4.80	4.60	4.30	3.80	3.00	1.50	0.10	
13			0.25	0.40	4.80	4.60	4.50	3.80	3.00	1.30	0.10	
14			0.25	0.40	4.80	4.60	4.50	3.70	2.80	1.20	1	
15			0.20	0.60	4.80	4.60	4.50	3.70	2.80	1.20		
16			0.20	0.60	4.80	4.50	4.50	3.70	2.80	1.10		
17			0.20	0.75	5.00	4.50	4.40	3.70	2.80	1.10		
18			0.20	0.75	5.00	4.50	4.40	3.60	2.80	1.00		
19			0.20	0.75	5.00	4.50	4.40	3.60	2.80	1.00		
20			0.15	1.20	5.00	4.50	4.40	3.60	2.80	1.00		
21			0.15	1.30	5.00	4.50	4.30	3.60	2.80	0.90		
22		0.15	0.15	1.30	5.00	4.50	4.30	3.60	2.80	0.90		
23		0.15	0.15	1.50	5.00	4.40	4.30	3.50	2.60	0.90		
24		0.15	0.15	1.50	5.00	4.40	4.30	3.50	2.60	0.80		
25		0.15	0.15	1.50	**5.20**	4.40	4.30	3.50	2.60	0.50		
26		0.15	0.15	1.80	5.20	4.40	4.30	3.50	2.60	0.50		
27		0.15	0.15	2 30	5.20	4.40	4.20	3.50	2.60	0.40		
28		0.15	0.15	2.80	5.20	4.40	4.20	3.50	2.50	0.40		
29		0.15	0.15	3.20	5.20	4.30	4.20	3.50	2.50	0.40		
30		0.15	0.15	3.40	5.20		4.20	3.50	2.40	0.40		
31		0.15		3.80	5.20		4.20		2.40			

1) Ξηρόν

Λεκάναι Πελοποννήσου **4. Κανδήλας,** έλος

Έλος Κανδήλας 1940 - 1941 (ΥΓ) Ύψόμ. «0» πήχεως: —

Ήμερ.	IX	X	XI	XII	I	II	III	IV	V	VI	VII	VIII
1	1	1	0.25	0.35	4.30	5.10	5.10	4.45	2.90	1.20	0.30	1
2			0.25	0.40	4.40	5.10	5.00	4.35	2.80	1.10	0.30	
3			0.25	0.45	4.40	5.10	5.00	4.30	2.60	1.10	0.30	
4			0.30	0.50	4.50	5.10	4.80	4.30	2.50	0.90	0.30	
5			0.30	0.60	4.50	5.00	4.80	4.30	2.50	0.90	0.30	
6			0.30	0.70	4.60	5.00	4.80	4.25	2.40	0.90	0.30	
7			0.30	0.90	4.60	5.00	4.80	4.20	2.30	0.50	0.20	
8			0.30	0.95	4.60	4.90	4.75	4.00	2.30	0.50	0.20	
9			0.30	1.10	4.70	4.90	4.75	4.00	2.30	0.50	0.20	
10			0.30	1.30	4.70	4.90	4.75	3.80	2.30	0.30	0.20	
11		0.10	0.30	1.50	4.70	4.90	4.75	3.70	2.20	0 30	0.20	
12		0.10	0.30	1.60	4.70	4.90	4.70	3.60	2.20	0.30	0.20	
13		0.20	0.30	1.70	4.80	4.90	4.70	3.50	2.10	0.30	0.20	
14		0.20	0.30	1.80	4.80	4.90	4.70	3.40	2.00	0.30	0.20	
15		0.20	0.35	2.20	4.80	4.90	4.60	3.30	2.00	0.30	0.10	
16		0.20	0.35	2.30	5.00	4 90	4.60	3.30	1.90	0.30	0.10	
17		0.20	0.35	2.50	5.00	4.90	4.60	3.25	1.90	0.30	0.10	
18		0.20	0.35	2.60	5.00	5.00	4.60	3.20	1.80	0.30	0.10	
19		0·25	0.35	2.70	5.00	5.00	4.50	3.20	1.70	0.30	0.10	
20		0.25	0.35	2.80	**5.10**	5.00	4.50	3.15	1.60	0.30	1	
21		0.25	0.35	3.00	5.10	5.00	4.50	3.15	1.50	0.30		
22		0.25	0.35	3.20	5.10	5 00	4.50	3.10	1.50	0.30		
23		0.25	0.35	3.30	5.10	5.10	4.50	3.05	1.40	0.30		
24		0.25	0.35	3.50	5.10	5.10	4.50	3 00	1.40	0.30		
25		0.25	0.35	3.60	5.10	5.10	4.50	3.00	1.30	0.30		
26		0.25	0.35	3.70	5.10	5.10	4.45	3.00	1.30	0.30		
27		0.25	0.35	3.80	5.10	5.10	4.45	3.00	1.30	0.30		
28		0.25	0.35	3.90	5.10	5.10	4.45	3.00	1.20	0.30		
29		0 25	0.35	4.00	5.10		4.45	2.90	1.20	0.30		
30		0.25	0.35	4.10	5.10		4.45	2.90	1.20	0.30		
31		0.25		4.30	5.10		4.45		1.20			

1) Ξηρόν

Λεκάναι Πελοποννήσου **4. Κανδήλας,** έλος

Έλος Κανδήλας 1941 - 1942 (ΥΓ) Ύψόμ. «0» πήχεως: —

Ήμερ.	IX	X	XI	XII	I	II	III	IV	V	VI	VII	VIII
1	1	0.10	0.30	0.60	1.10	5.20	5.00	4.30	3.30	1.60	0.10	1
2		0.10	0.30	0.60	1.20	5.20	4.90	4.20	3.20	1.60	0.10	
3		0.10	0.30	0.60	1.20	5.20	4.90	4.20	3.20	1.60	0.10	
4		0.10	0.30	0.60	1.40	5.20	4.90	4.20	3.20	1.40	0.10	
5		0.15	0.30	0.70	1.40	5.20	4.90	4.20	3.20	1.40	0.10	
6		0.15	0.40	0.70	1.50	5.20	4.90	4.15	3.00	1.40	0.10	
7		0.15	0.40	0.70	1.80	5.20	4.80	4.15	3.00	1.10	0.10	
8		0.15	0.40	0.80	2.00	5.20	4.80	4.15	3.00	1.10	0.10	
9		0.15	0.40	0.80	2.10	5.20	4.80	4.00	3.00	1.10	0.10	
10		0.20	0.40	0.80	2.30	5.20	4.80	4.00	2.90	1.10	0.10	
11		0.20	0.40	0.80	2.30	**5.40**	4.80	4.00	2.90	0.80	0.10	
12		0.20	0.40	0.80	2.50	5.40	4.70	3.80	2.90	0.80	0.10	
13		0.20	0.50	0.80	2.80	5.40	4.70	3.80	2.90	0.80	0.10	
14		0.20	0.50	0.90	3.10	5.40	4.70	3.80	2.80	0.80	0.10	
15		0.20	0.50	0.90	3.20	5.40	4.70	3.70	2.80	0.60	0.10	
16		0.20	0.50	0.90	3.50	5.40	4.60	3.70	2.80	0.60	0.10	
17		0.20	0.50	0.90	3.70	5.40	4.60	3.70	2.80	0.60	0.10	
18		0 20	0.50	0.90	3.90	5.40	4.55	3.70	2.80	0.50	0.10	
19		0.20	0.50	0.90	4.10	5.40	4.55	3.60	2.80	0.50	0.10	
20		0.30	0.50	1.00	4.30	5.40	4.55	3.60	2.70	0.50	0.10	
21		0 30	0.50	1.00	4.80	5.40	4.50	3.60	2.70	0.10	0.10	
22		0.30	0.50	1.00	4.80	5.40	4.50	3.50	2.70	0.10	0.10	
23		0.30	0.50	1.00	4.80	5.40	4.50	3.50	2.70	0.10	0.10	
24		0.30	0.60	1.00	5.20	5.40	4.50	3.50	2.60	0.10	0.10	
25		0.30	0.60	1.10	5.20	5.40	4.40	3.40	2.60	0.10	0.10	
26		0.30	0.60	1.10	5.20	5.40	4.40	3.40	2.60	0.10	0.10	
27		0.30	0.60	1.10	5.20	5.40	4.40	3.40	2.60	0.10	0.10	
28		0.30	0.60	1.10	5.20	5.40	4.40	3.30	2.50	0.10	0.10	
29		0.30	0.60	1.10	5.20		4.30	3.30	2.50	0.10	0.10	
30		0.30	0.60	1.10	5.20		4.30	3.30	2.50	0.10	0.10	
31		0.30		1.10	5.20		4.30		2.50		0.10	

1) Ξηρόν

Λεκάναι Πελοποννήσου **14. Νεστάνης,** ἔλος
Ἔλος Νεστάνης 1932 - 1933 (ΥΓ) Ὑψόμ. «0» πήχεως : —

Ἡμερ.	IX	X	XI	XII	I	II	III	IV	V	VI	VII	VIII
1	1	1	1	1			**2.98**	0.90	0.60	1	1	1
2												
3												
4					0.50	1.80		0.86	0.60			
5							2.92					
6							2.90					
7					0.50	1.50	2.88	0.82	0.60			
8							2.86					
9							2.80					
10					0.50	1.70	2.70	0.85	0.55			
11							2.66					
12							2.57					
13					0.50	1.50	2.44	0.70	0 55			
14							2.28					
15							1.80					
16					0.50	1.40	1.30	0 65	0.55			
17							1.20					
18							1.20					
19					0.50	1.50	1.20	0.60	0.55			
20							1.16					
21							1.14					
22					2.40	2.50	1.06	0.70	0.50			
23							1.20					
24							1.20					
25					2.50	2.95	1.18	0.65	0.50			
26							1.10					
27							0.96					
28					2.60		0.94	0.60	0.50			
29							0.92					
30							0.90					
31							0.90		0.50			

1) Ξηρόν

Λεκάναι Πελοποννήσου **14. Νεστάνης,** ἔλος
Ἔλος Νεστάνης 1933 - 1934 (ΥΓ) Ὑψόμ. «0» πήχεως : —

Ἡμερ.	IX	X	XI	XII	I	II	III	IV	V	VI	VII	VIII
1	1	1	1	1	1.20	1.20	1.30		1	1	1	1
2												
3												
4						1.30	1.60	1.20				
5												
6												
7					1.15	**2.60**	2 00	1 00				
8												
9												
10					1.10	2.50	2.00	1.00	0.30			
11												
12									1			
13					1.00	2.00	1.55	0.80				
14												
15												
16				0.20	1.05	1.95	1.55	0.50				
17												
18												
19				0.20	2.40	1.50	1.50	0.35				
20												
21												
22				1.05	2.00		1.10	0.22				
23								1				
24												
25				1.00	1.40	1.45	1.05					
26												
27												
28				1.35	1.00		1.15					
29												
30												
31							1.45					

1) Ξηρόν

Λεκάναι Πελοποννήσου
Έλος Νεστάνης 1934 - 1935

14. Νεστάνης, έλος
Ύψόμ. «0» πήχεως: —

Ημερ.	IX	X	XI	XII	I	II	III	IV	V	VI	VII	VIII
1	1	1	1	1	1.00	2.95	0.50	0.70	1	1	1	1
2												
3												
4					1.20	2.50	0.80	0.30				
5												
6												
7					1.20	1.80	1.10	0.15				
8												
9								1				
10					1.55	1.25	1.10					
11												
12												
13					3.00	1.40	1.30					
14												
15												
16					2.90	1.40	1.40					
17												
18												
19				0.40	**3.10**	0.90	1.00					
20												
21												
22				0.90	2.70	0.85	0.85					
23												
24												
25				1.35	2.65	0.75	0.80					
26												
27												
28				1.30	2.80		0.75					
29												
30												
31												

1) Ξηρόν

Λεκάναι Πελοποννήσου
Έλος Νεστάνης 1935 - 1936

14. Νεστάνης, έλος
Ύψόμ. «0» πήχεως: —

Ημερ.	IX	X	XI	XII	I	II	III	IV	V	VI	VII	VIII
1	1	1	1	1	1.55	0.90	0.70	0.10	1	1	1	1
2								1				
3												
4					2.80	0.90	0.70					
5												
6												
7					**3.10**	0.95	0.65		0.30			
8												
9												
10					2.40	1.20	0.60		0.10			
11												
12												
13					2.40	1.30	0.40		0.10			
14												
15									1			
16					2.00	1.30	0.35					
17												
18												
19					1.85	1.00	0.35					
20												
21												
22				0.15	1.50	1.05	0.20					
23												
24												
25				0.10	1.00	0.85	0.20					
26												
27												
28				0.10	1.00		0.15					
29												
30												
31												

1) Ξηρόν

Λεκάναι Πελοποννήσου
Ἔλος Νεστάνης

1936 - 1937

14. Νεστάνης, ἕλος
Ὑψόμ. «0» πήχεως : —

Ἡμερ.	IX	X	XI	XII	I	II	III	IV	V	VI	VII	VIII
1	1	1	1	2.40	0.35	0.20	0.60	0.20	1	1	1	1
2							0.45	0.10				
3							0.45	0.10				
4				2.40	0.35	0.55	0.40					
5							0.40	1				
6							0.30					
7				2.30	0.35	2.20	0.30					
8							0.25					
9							0.25					
10			0.40	2.00	0.20	2.00	0.20					
11							0.15					
12							0.15					
13			0.40	1.95	0.25	1.80	0.10					
14							0.10					
15							0.10					
16			0.90	1.50	0.40	**2.60**	0.10					
17							0.10					
18												
19			1.00	1.35	0.40	2.45	1					
20												
21												
22			2.50	1.00	0.30	1.90						
23												
24												
25			2.50	1.00	0.30	0.80						
26												
27												
28			2.30	0.60	0.25							
29												
30												
31												

1) Ξηρόν

Λεκάναι Πελοποννήσου
Ἔλος Νεστάνης

1937 - 1938

14. Νεστάνης, ἕλος
(ΥΓ) Ὑψόμ. «0» πήχεως : —

Ἡμερ.	IX	X	XI	XII	I	II	III	IV	V	V	VII	VIII
1	1	1	1	0.80	3.20	3.20	3.50		0.70	1	1	1
2				1.00	3.20	3.20	3.50		0.70			
3				1.35	3.15	3.00	3.40	3.20	0.40			
4				1.50	3.20	2.90	3.05	3.20	0.10			
5				1.80	3.25	2.90	3.00	3.00	0.10			
6				1.80	3.25	2.80	3.00	2.70	1			
7			0.20	2.00	3.10	3.00	3.00	2.80				
8			0.20	2.00	3.15	3.30	2.80	2.80				
9			0.25	2.30	3.10	3.50	2.80	2 60				
10			0.25	2.30	3.10	3.50	2.80	2.30				
11			0.20	2.60	3.05	3.80	2.75	2.00				
12			1.15	2.60	3.00	3.80	2.75	3.30				
13			0.25	2.80	3.00	3.80	2.75	3.40				
14			0.25	2.80	3.00	3.80	2.50	3.50				
15			0.30	2.85	3.00	3.70	2.40	3.50				
16			0.35	2.90	2.90	3.70	2.40	3.50				
17			0.25	2.90	2.80	3.70	2.40	3.20				
18			0.35	2.90	2.80	3.65	2.35	3.20				
19			0.40	2.65	2.80	3.80	2.35	3.00				
20			0.45	2.60	2.85	3.70	2.30	2.80				
21			0.55	2.50	2.80	3.80	2.20	2.50				
22			0.50	2.50	2.70	**3.90**	2.10	2.50				
23			0.50	2.80	2.75	3.70	2.10	2.30				
24			0.50	2.80	2.70	3.70	2.10	2.10				
25			0.70	3.00	2.60	3.60	2.00	1.90				
26			0.70	3.20	2.55	3.60	2.00	1.80				
27			0.70	3.00	2.55	3.50	1 95	1.50				
28			0.70	3.00	2.45	3.50	1.95	1.45				
29			0.60	3.15	2.35		1.70	1.20				
30			0.70	3.20	2.20		1.70	0.80				
31				3.20	2.00		1.65					

1) Ξηρόν

Λεκάναι Πελοποννήσου

14. Νεστάνης, έλος

Έλος Νεστάνης 1938 - 1939 (ΥΓ) Ύψόμ. «0» πήχεως: —

Ήμερ.	IX	X	XI	XII	I	II	III	IV	V	VI	VII	VIII
1	1	1	1	00.0	2.50	0.25	0.50	2.70	0.20	1	1	1
2				0.40	2.45	0.25	0.40	2.60	0.20			
3				0.45	2.45	0.20	0.20	2.60	0.10			
4				0.80	2.35	0.20	0.10	2.50	0.10			
5				1.20	2.30	0.10		2.80	0.10			
6				2.00	2.10	0.10		3.00	0.10			
7				2.00	2.00	0.10		3.00				
8				2.50	2.00	1.10		3.00	1			
9				2.50	2.00	1.10	0.20	3.10				
10				2.50	1.70		0.15	3.20				
11				2.60	1.70		0.40	3.25				
12				2.30	1.65		0.50	3.00				
13				2.30	1.50		0.70	2.85				
14				2.30	1.40		0.70	2.85				
15				2.00	1.25		0.80	2.80				
16				1.80	1.20		1.00	2.65				
17				1.50	1.00		1.00	2.60				
18				1.50	1.00		0.90	2.60				
19				1.50	0.85		0.80	2.40				
20				1.40	0.85		0.90	2.35				
21				1.30	0.70		1.20	2.10				
22				1.20	0.60		1.50	2.10				
23				1.60	0.35		1.30	2.05				
24				2.00	0.30		1.90	1.80				
25				2.00	0.20		2.00	1.50				
26				2.10	0 20		2.90	1.30				
27				2.10	0.20	0.10	3.00	1.00				
28				2.30	0.15	0.50	3.20	0.70				
29				2.80	0.15		3·20	0.40				
30				2.50	0.15		2.90	0.30				
31				2.50	0.25		2.70	0.20				

1) Ξηρόν

Λεκάναι Πελοποννήσου

14. Νεστάνης, έλος

Έλος Νεστάνης 1939 - 1940 (ΥΓ) Ύψόμ. «0» πήχεως: —

Ήμερ.	IX	X	XI	XII	I	II	III	IV	V	VI	VII	VIII
1	1	1	1	1	2.80	4.15	3.80	0.30	1	1	1	1
2					2.80	4.15	3.80	0.30				
3					2.85	4.15	3.75	0.20				
4					2.90	4.15	3.60	0.40				
5					2.90	4.15	3.60	0.40				
6					2.95	4.15	3.50	0.30				
7				0.30	3.00	4.15	3.50	0.20				
8				0.30	3.10	4.15	3.40	0.20				
9				0.30	3 10	4.15	3.30	0.20				
10				0.45	3.10	4.15	3.10	0.10				
11				0.45	3.10	4.15	3.10	0.10				
12				0.50	3.20	4.15	2.90					
13				0.60	3.20	4.15	2.85	1				
14				0.60	3.20	4.15	2.70					
15				0.60	3.20	4.15	2.50		0.80			
16				0.60	3.25	4.10	2.40		0.90			
17				0.70	3.30	4.10	2.30		1.00			
18				0.75	3.30	4.10	2.10		1.00			
19				0.75	3.40	4.10	2.00		1.00			
20				0.80	3.55	4.00	1.80		0.80			
21				0.80	3.55	4.00	1.60		0.65			
22				0.85	3.70	4.00	1.45		0.40			
23				0.90	3.70	3.90	1.30		0.35			
24				1.00	3.75	3.90	1.30		0.35			
25				1.00	4.20	3.90	1.05		0.20			
26				2.00	4.20	3.90	0.80		0.20			
27				2.20	4.20	3.90	0.70		0.10			
28				2.40	4.20	3.80	0.70		0.10			
29				2.70	4.20	3.80	0.40		0.10			
30				2.70	4.20		0.40		0.00			
31				2.80	4.20		0.30		0.00			

1) Ξηρόν

Λεκάναι Πελοποννήσου — **14. Νεστάνης, ἔλος**

Ἔλος Νεστάνης — 1940 - 1941 — (ΥΓ) Ὑψόμ. «0» πήχεως: —

Ἡμερ.	IX	X	XI	XII	I	II	III	IV	V	VI	VII	VIII
1	1	1	1	0.00	3.40	3.90	1.60	0.60	1	1	1	1
2				0.00	3.40	3.90	1.60	0.60				
3				0.00	3.60	3.90	1.60	0.40				
4				0.00	3.60	3.85	1.50	0.30				
5				0.50	3.60	3.85	1.50	0.20				
6				0.90	3.75	3.70	1.50	0.20				
7				0.90	3.75	3.70	1.40					
8				1.20	3.75	3.70	1.40	1				
9				1.20	3.80	3.65	1.40					
10				1.60	3.80	3.50	1.40					
11				2.30	3.80	3.50	1.40					
12				2.30	3.80	3.50	1.30					
13				2.80	3.80	3.30	1.25					
14				2.80	3.85	3.20	1.25					
15				3.00	3.85	3.00	1.25					
16				3.00	3.85	3.00	1.25					
17				3.00	3.85	2.80	1.10					
18				3.00	3.80	2.60	1.10					
19				3.10	3.90	2.40	1.10					
20				3.10	3.90	2.30	1.10					
21				3.10	3.90	2.15	1.05					
22				3.20	3.90	2.15	1.05					
23			0.70	3.20	3.90	2.10	1.00					
24			0.70	3.25	3.90	2.10	1.00					
25			0.40	3.25	3.90	2.00	1.00					
26			0.40	3.25	3.95	1.80	1.00					
27			0.20	3.25	3.95	1.60	1.00					
28			0.20	3.40	3.95		0.85					
29			0.00	3.40	3.90		0 85					
30			0.00	3.40	3.90		0.60					
31				3.40	3.90		0.60					

1) Ξηρόν

Λεκάναι Πελοποννήσου — **14. Νεστάνης, ἔλος**

Ἔλος Νεστάνης — 1941 - 1942 — (ΥΓ) Ὑψόμ. «0» πήχεως: —

Ἡμερ.	IX	X	XI	XII	I	II	III	IV	V	VI	VII	VIII
1	1	1	1	0.60	1.30			4.00	1	1	1	1
2				0.60	1.30			4.00				
3				0.60	1.40			4.00				
4				0.50	1.40			3.80				
5				0.50	1.40			3.50				
6				0.45	1.80			3.30				
7				0.65	1.80			3.00				
8				0.65	2.10			2.65				
9				0.70	2.10			2.40				
10				0.70	2.10	Ἄνω 4.00 μέτρων	Ἄνω 4.00 μέτρων	2.00				
11				0.85	2.10			2.00				
12				0.85	2.55			2.00				
13				0.85	2.55			2.00				
14				0.85	2.55			1.55				
15				0.90	2.80			1.45				
16				0.90	2.80			1.10				
17				0.90	2.80			1.00				
18				0.90	2.80			1.00				
19				0.90	3.00			1.00				
20				0.90	3.00			1.00				
21				0.95	3.10			0.80				
22				1.00	3.15			0.50				
23			0.20	1 00	3.40			0.50				
24			0.20	1.00	3.60			0.40				
25			0 40	1.00	3.80			0.20				
26			0.40	1.10	3.80			0.10				
27			0.40	1 .0	ἄνω 4 μ.			0.00				
28			0.40	1.10				0.00				
29			0.50	1.10				0.00				
30			0.60	1.10				0.00				
31				1.15								

1) Ξηρόν

Λεκάναι Πελοποννήσου
Έλος Μαντινείας 1931 - 1932

16. Μαντινείας (Κάψιας), έλος
(ΥΓ) Ύψόμ. «0» πήχεως: —

Ημερ.	IX	X	XI	XII	I	II	III	IV	V	VI	VII	VIII
1	1	1	1		2.90	3.00		4.20	4.00	3.55	0.47	1
2					2.90	3.00		4.20	4.00	3.40	0.48	
3					3.00	3.00		4.20	4.00	3.35	0.50	
4					3.40	3.00		4.20	4.00	3.30	0.40	
5					3.40	3.00		4.20	4.00	3.30	0.30	
6					3.40	2.80		4.20	4.00	3.00	0.30	
7					3.40	2.80		4.20	4.00	3.00	0.28	
8					3.50	2.80		4.20	4.00	2.95	0.27	
9					3.50	2.80		4.20	4.00	2.85	0.26	
10					3.40	2.70		4.20	4.00	2.70	0.20	
11				0.90	3.40	2.50	3.00	4.20	4.00	2.65	0.19	
12				1.30	3.45	2.50	3.00	4.20	4.00	2.60	0.17	
13				1.40	3.40	2.30	3.10	4.20	4.00	2.50	0.15	
14				1.40	3.50	2.30	3.00	4.20	4.00	2.45	0.20	
15				0.80	3.50	2.30	3.00	4.20	4.00	2.30	0.18	
16				0.20	3.50	2.60	3.00	4.20	4.00	2.20	0.16	
17				0.15	3.50	2.60	3.00	4.20	4.00	2.00	0.13	
18				0.70	3.50	2.70	3.00	4.20	4.00	1.80	0.10	
19				1.20	3.50	2.60	3.00	4.20	3.90	1.70		
20				1.40	3.50	2.70	3.00	4.20	3.90	1.65		
21				1.90	3.50	2.80	3.00	4.20	3.90	1.60		
22				2.40	3.40	2.80	3.00	4.20	3.85	1.50		
23				2.50	3.40	2.70	3.10	4.20	3.80	1.15		
24				2.50	3.40	2.70	3.10	4.20	3.80	0.75		
25				2.40	3.40	2.90	3.30	4.20	3.80	0.62		
26				1.80	3.20	2.90	3.50	4.20	3.80	0.61		
27				1.40	3.20	2.80	3.50	4.20	3.75	0.60		
28				0.90	3.00	2.80	3.50	4,20	3.75	0.56		
29				0.60	3.00	2.90	3.50	4.20	3.70	0.50		
30					3.00		3.60	4.20	3.70	0.48		
31					3.00		3.60		3.70			

1) Ξηρόν

Λεκάναι Πελοποννήσου
Έλος Μαντινείας 1932 - 1933

16. Μαντινείας (Κάψιας), έλος
(ΥΓ) Ύψόμ. «0» πήχεως: —

Ημερ.	IX	X	XI	XII	I	II	III	IV	V	VI	VII	VIII
1	1	1	1	1	1	0.25	1.90	1	1	1	1	1
2						0.20	1.40					
3						0.10	0.50					
4						0.05	0.35					
5							0.30					
6						1	0.30					
7							0.25					
8							0.25					
9							0.15					
10						0.10	1					
11												
12						1						
13												
14												
15												
16												
17												
18												
19												
20					0.20							
21					0.15	0.40						
22					1.05	0.90						
23					1.30	2.10						
24					0.60	2.40						
25					0.65	**2.60**						
26					0.70	2.55						
27					0.80	2.40						
28					0-55	2.20						
29					0.40							
30					0.30							
31					0.25							

1) Ξηρόν

Λεκάναι Πελοποννήσου
Ἔλος Μαντινείας 1933 - 1934

16. Μαντινείας (Κάψιας), ἔλος
(ΥΓ) Ὑψόμ. «0» πήχεως: —

Ἡμερ.	IX	X	XI	XII	I	II	III	IV	V	VI	VII	VIII
1	1	1	1	1	0.30	0.04	0.00	1	1	1	1	1
2					0.25	0.03	0.00					
3					0.40	0.02	0.05					
4					0.33	0.03	0.07					
5					0.50	0.15	0.08					
6					0.10	0.15	0.15					
7					0.30	0.15	0.13					
8					0.23	0.14	0.10					
9					0.11	0.14	0.08					
10					0.00	0.13	0.07					
11					0.00	0.10	0.05					
12					0.00	0.07	0.03					
13					0.00	0.04	0.02					
14					0.40	0.02	0.01					
15					0.30	0.01	0.00					
16					0.12		0.00					
17					0.08	1	0.06					
18				0.11	0.10		0.05					
19				0.22	0.08		0.03					
20				0.33	0.05		0.02					
21				0.41	0.30							
22				0.30	0.12		1					
23				0.10	0.10							
24				0.10								
25				0.13	1							
26				**0.72**								
27				0.02								
28				0.05					0.30			
29				0.33					0.05			
30				0.04								
31												

1) Ξηρόν

Λεκάναι Πελοποννήσου
Ἔλος Μαντινείας 1934 - 1935

16. Μαντινείας (Κάψιας), ἔλος
(ΥΓ) Ὑψόμ. «0» πήχεως: —

Ἡμερ.	IX	X	XI	XII	I	II	III	IV	V	VI	VII	VIII
1	1	1	1	1	0.00	2.45	1.50	0.30	1	1	1	1
2					0.00	1.75	1.75	0.60				
3					0.00	1.20	1.95	0.55				
4					0.15	1.20	1.95	0.50				
5					0.18	1.20	2.00	0.40				
6					0.25	1.18	2.00	0.40				
7					0.30	1.15	2.10	0.35				
8					0.38	1.10	2.05	0.35				
9					0.50	1.35	1.90	0.26				
10					0.50	1.40	1.85	0.25				
11					1.00	2.10	1.65	0.20				
12				0.20	1.30	2.40	1.65	0.20				
13				0.10	1.40	2.15	1.65	0.20				
14				0.05	1.75	2.15	1.50	0.20				
15				0.20	1.85	**2.55**	1.35	0.20				
16				0.00	1.80	0.90	1.20	0.20				
17				0.00	1.75	0.90	1.10	0.15				
18				0.25	1.75	0.90	0.95	0.10				
19				0.15	1.75	0.90	0.85					
20				0.30	1.55	0.89	0.70	1				
21				0.20	1.60	0.86	0.50					
22				0.10	1.75	0.85	0.40					
23				0.34	1.75	0.85	0.35					
24				0.20	1.20	0.85	0.30					
25				0.23	1.00	0.80	0.30					
26				0.35	0.80	0.80	3.30					
27				0.35	1.20	0.85	0.30					
28				0.15	1.80	0.85	0.35					
29				0.05	2.20	0.82	0.37					
30				0.00	2.30		0.49					
31				0.00	2.40		0.65					

1) Ξηρόν

Λεκάναι Πελοποννήσου

16. Μαντινείας (Κάψιας), ἔλος

Ἔλος Μαντινείας 1935 - 1936 (ΥΓ) Ὑψόμ. «0» πήχεως: —

Ἡμερ.	IX	X	XI	XII	I	II	III	IV	V	VI	VII	VIII
1	1	1	1	1	1.00	0.00	1	1	1	1	1	0.67
2					**2.50**	0.00						0.69
3					1.50	0.00						0.68
4					1.00	0.15						0.68
5					0.50	1.50						0.69
6					0.20	1.50						0.69
7					0.05	1.38						0.70
8						1.30						0.64
9					1	1.15						0.70
10						1.00						0.67
11						1.50						0.68
12						1.60						0.67
13						1.40						0.67
14						1.28						0.67
15						0.80						0.68
16						0.50						0.66
17						0.50						0.65
18						0.25						0 65
19						0.10						0.63
20						0.10						0.63
21												0.64
22		0.10				1						0.64
23		0.00										0.63
24		0.03										0.64
25												0.66
26		1										0.64
27												0.65
28												0.59
29												0.66
30												0.77
31				1								

1) Ξηρόν

Λεκάναι Πελοποννήσου

16. Μαντινείας (Κάψιας), ἔλος

Ἔλος Μαντινείας 1936 - 1937 (ΥΓ) Ὑψόμ. «0» πήχεως: —

Ἡμερ.	IX	X	XI	XII	I	II	III	IV	V	VI	VII	VIII
1	1	1	0.00	0.25	1	0.15	1.30	1	1	1	1	1
2			0.00	0.30		0.20	1.45					
3			0.00	0.30		1.50	1.45					
4			0.20	0.25		**2.10**	1.40					
5			0.20	0.20		2.00	1.40					
6			0.22	0.20		2.00	1.35					
7			0.15	0.15		2.10	1.35					
8			0.15	0.15		1.95	1.10					
9			0.15	0.15		1.80	0.00					
10			0.15	0.10		1.75	0.70					
11			0.10	0.10		1.60	0.60					
12			0.00	0.10		1.40	0 50					
13			0.00	0.20		1.70	0.30					
14			0.00	0.25		1.50	0.20					
15			0.00	0.20		1.40	0.10					
16			0.00	0.15		1.40	0.10					
17			0.20	0.10		1.40						
18			0.25	0.10		1.30	1					
19			0.20			1.40						
20			0.15	1		1.50						
21			0.15			1.40						
22			0.15			1.40						
23			0.10			1.30						
24			0.10			1.40						
25			0.10			1.50						
26			0.10			1.40						
27			0 10			1.30						
28			0.10			1.30						
29			0.20									
30			0.30									
31												

1) Ξηρόν

Λεκάναι Πελοποννήσου
Ἔλος Μαντινείας 1937 - 1938

16. Μαντινείας (Κάψιας), ἔλος
(ΥΓ) Ὑψόμ. «0» πήχεως: —

Ἡμερ.	IX	X	XI	XII	I	II	III	IV	V	VI	VII	VIII
1	1	1	1	0.90	3.60	3.50	4.15	3.80	3.65	3.18	1	1
2				0.70	3.60	3.50	4.15	3.80	3.65	3.15		
3				0.70	3.60	3.50	4.15	3.80	3.62	3.10		
4				1.80	3.60	3.50	4.15	3.80	3.62	3.05		
5				2.45	3.60	3.60	4.10	3.80	3.62	3.00		
6				2.60	3.65	3.65	4.10	3.75	3.60	2.90		
7				2.80	3.65	3.70	4.10	3.75	3.60	2.80		
8				3.20	3.75	3.75	4.10	3.75	3.60	2.70		
9				3.10	3.70	3.75	4.10	3.75	3.60	2.55		
10				3.00	3.70	3.75	4.10	3.75	3.60	2.40		
11				2.85	3.70	3.80	4.10	3.75	3.60	2.20		
12				2.70	3.70	3.85	4.05	3.70	3.58	2.00		
13				2.50	3.70	3.85	4.04	3.70	3.58	1.80		
14				2.45	3.70	3.90	4.05	3.70	3.58	1.65		
15				2.37	3.70	3.95	4.04	3.70	3.55	1.50		
16				2.00	3.70	4.00	4.03	3.70	3.55	1.30		
17				1.70	3.70	4.00	4.02	3.70	3.55	1.00		
18				1.30	3.65	4.10	4.00	3.70	3.55	0.70		
19				1.00	3.60	4.15	4.00	3.70	3.52	0.40		
20			0.25	1.45	3.60	**4.20**	3.99	3.70	3.52	0.16		
21			0.20	1.10	3.60	4.20	3.99	3.70	3.50			
22			0.10	2.00	3.60	4.20	3.97	3.68	3.50	1		
23			0.00	2.50	3.55	4.20	3.96	3.68	3.47			
24			0.00	2.30	3.55	4.20	3.96	3.68	3.47			
25			0.00	1.10	3.55	4.20	3.96	3.68	3.40			
26			0.00	1.00	3.55	4.20	3.96	3.65	3.40			
27			0.50	1.50	3.50	4.20	3.95	3.65	3.38			
28			0.10	2.80	3.50	4.20	3.95	3.65	3.35			
29			0.70	3.50	3.50		3.94	3.65	3.30			
30			1.90	3.55	3.50		3.93	3.65	3.25			
31				3.60	3.50		3.91		3.20			

1) Ξηρόν

Λεκάναι Πελοποννήσου
Ἔλος Μαντινείας 1938 - 1939

16. Μαντινείας (Κάψιας), ἔλος
(ΥΓ) Ὑψόμ. «0» πήχεως: —

Ἡμερ.	IX	X	XI	XII	I	II	III	IV	V	VI	VII	VIII
1	1	1	1	0.00	2.20	0.20	1.00		3.19		1	1
2				0.00	2.20	0.20	1.00		3.17			
3				1.20	2.10	0.30	0.70		3.17			
4				1.25	2.00	0.50	0.50		3.17			
5				1.00	2.00	0.80	0.20		3.15			
6				0.80	2.10	0.50	0.20		3.13			
7				0.70	2.20	0.20	0.20		3.11			
8				0.60	2.30	0.20	0.20		3.09			
9				0.40	2.20	0.20	0.20		3.07			
10				0.40	2.10	0.20	0.20		3.05			
11				0.20	1.00	0.20	0.20		3.03			
12				0.00	1.80	0.20	1.50		3.01			
13				0.00	1.00	0.20	1.70		2.99			
14				0.00	0.80	0.20	1.70		2.97			
15				0.00	0.70	0.20	1.70		2.95			
16				0.00	0.60	0.20	1.50		2.93			
17				0.00	0.40	0.20	1.50		2.91			
18				0.20	0.30	0.20	1.40		2.89			
19				0.30	0.30	0.20	1.40		2.87			
20				0.40	0.25	0.30	1.40		2.85			
21				0.40	0.25	0.50	1.30		2.83			
22				0.50	0.25	0.30	1.20		2.81			
23				0.50	0.20	0.30	2.20		2.79			
24				0.50	0.20	0.20	2.40		2.77			
25				1.50	0.20	0.20	2.80		2.75			
26				2.20	0.20	0.20	3.10		2.71			
27				2.30	0.20	0.20	3.16		2.67			
28				2.40	0.20	0.80	3.22		2.63			
29				2.40	0.20		3.25		2.60			
30				2.40	0.20		3.28		2.57			
31				2.40	0.20		3.30		2.55			

1) Ξηρόν

Λεκάναι Πελοποννήσου

Έλος Μαντινείας — 1939 - 1940

16. Μαντινείας (Κάψιας), έλος

(ΥΓ) Ύψόμ. «0» πήχεως: —

Ήμερ.	IX	X	XI	XII	I	II	III	IV	V	VI	VII	VIII
1	1	1	1	1	4.07	4.76	5.11.	5.07	4.91	4.67	4.25	3.51
2					4.07	4.81	5.10	5.07	4.91	4.65	4.22	3.49
3					4.05	4.86	5.10	5.07	4.89	4.65	4.21	3.47
4					4.03	4.89	5.10	5.07	4.89	4.63	4.19	3.45
5					4.05	4.89	5.09	5.06	4.87	4.63	4.17	3.43
6					4.07	4.89	5.09	5.06	4.87	4.61	4.15	3.41
7					4.07	4.89	5.09	5.06	4.85	4.61	4.13	3.40
8					4.09	4.89	5.09	5.06	4.85	4.61	4.11	3.38
9					4.09	4.89	5.09	5.05	4.83	4.59	4.09	3.35
10					4.07	4.89	5.09	5.05	4.83	4.59	4.07	3.32
11					4.05	4.89	5.09	5.03	4.81	4.59	4.04	3.29
12					4.03	4.91	5.09	5.03	4.81	4.57	4.01	3.26
13					4.01	4.93	5.09	5.03	4.79	4.57	3.98	3.23
14					3.99	4.93	5.09	5.03	4.79	4.57	3.95	3.20
15					3.97	4.95	5.09	5.03	4.81	4.57	3.92	3.17
16					4.01	4.95	5.09	5.03	4.83	4.55	3.89	3.14
17					4.08	4.95	5.10	5.01	4.81	4.55	3.86	3.11
18					4.19	4.95	5.11	5.01	4.81	4.53	3.80	3.08
19					4.21	4.97	5.11	5.01	4.79	4.51	3.80	3.05
20					4.26	5.01	5.11	5.00	4.79	4.49	3.78	3.00
21					4.31	5.05	5.11	4.99	4.77	4.47	3.75	2.94
22					4.33	5.09	5.11	4.98	4.77	4.45	3.72	2.86
23					4.41	**5.11**	5.11	4.97	4.75	4.41	3.69	2.74
24					4.51	5.11	5.10	4.96	4.75	4.37	3.66	2.61
25				1.91	4.61	5.11	5.10	4.95	4.73	4.33	3.63	3.56
26				1.96	4.63	5.11	5.09	4.94	4.73	4.33	3.60	3.36
27				2.21	4.65	5.11	5.09	4.93	4.71	4.31	3.57	
28				3.21	4.67	5.11	5.09	4.92	4.70	4.29	3.54	
29				3.81	4.68	5.11	5.07	4.91	4.69	4.27	3.51	
30				4.07	4.69		5.07	4.90	4.67	4.25	3.53	
31					4.71		5.07		4.67		3.53	

1) Ξηρόν

Λεκάναι Πελοποννήσου

Έλος Μαντινείας — 1940 - 1941

16. Μαντινείας (Κάψιας), έλος

(ΥΓ) Ύψόμ. «0» πήχεως: —

Ήμερ.	IX	X	XI	XII	I	II	III	IV	V	VI	VII	VIII
1		1	1		4.07	4.75	5.35		5.54	5.19	4.65	3.98
2					4.09	4.77	5.37		5.53	5.17	4.71	3.95
3					4.11	4.79	5.39		5.54	5.15	4.69	3.91
4					4.13	4.81	5.40		5.53	5.13	4.67	3.87
5					4.16	4.83	5.41		5.53	5.11	4.65	3.83
6					4.17	4.85	5.42		5.52	5.09	4.63	3.79
7					4.19	4.89	5.44		5.52	5.07	4.61	3.75
8					4.19	4.91	5.45		5.51	5.05	4.59	3.71
9					4.21	4.93	5.46		5.51	5.03	4.57	3.66
10					4.24	4.95	5.47		5.50	5.01	4.55	3.61
11					4.26	4.96	4.48		5.49	4.99	4.53	3.56
12				1.20	4.28	4.97	5.49		5.48	4.97	4.51	3.51
13				1.71	4.31	4.98	5.50		5.47	4.95	4.49	3.46
14				2.21	4.33	4.99	5.50		5.46	4.93	4.47	3.41
15				2.41	4.35	5.01	5.52		5.45	4.91	4.45	3.36
16				2.51	4.37	5.03	5.54		5.44	4.89	4.43	3.31
17				2.71	4.41	5.05	5.55		5.43	4.87	4.40	3.26
18				2.91	4.43	5.07	5.56		5.42	4.85	4.36	3.21
19				3.11	4.47	5.10	5.57		5.40	4.83	4.34	3.16
20				3.11	4.51	5.12	5.57		5.38	4.81	4.31	3.11
21				3.21	4.53	5.15	5.57		5.36	4.80	4.28	3.06
22				3.21	4.55	5.17	5.57		5.34	4.79	4.25	3.01
23				3.71	4.57	5.19	5.57		5.33	4.78	4.23	2.95
24				3.86	4.59	5.21	5.57		5.32	4.77	4.21	2.89
25				3.91	4.61	5.23	5.57		5.32	4.75	4.19	2.83
26				4.01	4.63	5.25	5.57		5.31	4.73	4.16	2.77
27				4.01	4.65	5.28	5.57		5.29	4.71	4.13	2.71
28				4.01	4.67	5.30	5.57		5.27	4.69	4.10	2.65
29				4.06	4.69		5.57		5.25	4.67	4.07	2.59
30				4.06	4.71		5.57		5.23	4.67	4.04	2.53
31				4.06	4.73		5.57		5.21		4.01	2.47

1) Ξηρόν

Λεκάναι Πελοποννήσου — **16. Μαντινείας** (Κάψιας), ἕλος
Ἕλος Μαντινείας — 1941 - 1942 — (ΥΓ) Ὑψόμ. «0» πήχεως: —

Ἡμερ.	IX	X	XI	XII	I	II	III	IV	V	VI	VII	VIII
1	2.41	1	1	1	0.00	3.21	4.41	4.41	4.50	4.80	5.25	4.50
2	2.34				0.00	3.31	4.41	4.42	4.51	4.81	5.23	4.47
3	2.27				0.00	3.41	4.41	4.42	4.51	4.82	5.21	4.43
4	2.20				0.00	3.46	4.41	4.42	4.52	4.83	5.19	4.40
5	2.13				0.00	3.51	4.41	4.42	4.53	4.85	5.17	4.37
6	2.06				0.41	3.61	4.41	4.42	4.54	4.87	5.15	4.34
7	2.71				0.51	3.71	4.41	4.42	4.55	4.89	5.13	4.31
8					0.56	3.81	4.41	4.42	4.56	4.91	5.11	4.27
9					0.61	3.91	4.41	4.42	4.57	4.93	5.09	4.24
10					0.71	4.01	4.41	4.42	4.58	4.95	5.07	4.21
11					1.01	4.06	4.41	4.42	4.59	4.97	5.05	4.18
12					1.21	4.11	4.41	4.43	4.60	4.99	5.03	4.15
13					1.51	4.16	4.41	4.43	4.61	5.01	5.01	4.12
14					1.91	4.21	4.41	4.43	4.62	5.03	4.99	4.07
15					2.01	4.26	4.41	4 43	4.63	5.05	4.97	4.04
16					2.01	4.31	4.41	4.44	4.64	5.07	4.95	4.00
17					2.21	4.36	4.41	4.44	4.65	5.09	4.93	3.96
18					2.41	3.41	4.41	4.45	4.66	5.11	4.91	3.94
19					2.61	3.46	4.41	4.45	4.67	5.13	4.89	3.88
20					2.71	3.51	4.41	4.45	4.68	5.15	4.86	3.82
21					2.81	3.66	4.41	4.46	4.69	5.17	4.83	3.75
22					2.91	3.71	4.41	4.46	4.70	5.19	4.80	3.68
23					2.91	3.68	4.41	4.47	4.71	5.21	4.77	3.61
24					3.01	3.65	4.41	4.47	4.72	5.23	4.74	3.53
25					3.01	3.63	4.41	4.48	4.73	5.25	4.71	3.45
26					3.01	3.61	4.41	4.48	4.74	5.27	4.68	3.35
27					3.03	3.51	4.41	4.48	4.75	5.29	4.65	3.25
28					3.03	3.41	4.41	4.48	4.76	5.31	4.62	3.15
29					3.11		4.41	4.49	4.77	5.33	4.59	3.05
30					3.11		4.41	4.49	4.78		4.56	2.95
31					3.11		4.41		4.79		4.53	2.85

1) Ξηρόν

Λεκάναι Πελοποννήσου — **23. Τάκας,** λίμνη
Λίμνη Τάκας — 1931 - 1932 — (ΥΓ) Ὑψόμ. «0» πήχεως: —

Ἡμερ.	IX	X	XI	XII	I	II	III	IV	V	VI	VII	VIII
1			0.05		0.45	0.76	1.13		1.70	1.30	0.86	
2				0.59								
3												
4			0.20		0.55	0.69	1.18	1.82	1.65	1.25	0.83	0.28
5				0.75								
6			0.32									
7				0.79	0.56	0.72	1.40	1.80	1.61	1.21	0.79	0.15
8												
9			0.39									
10				0.79	0.72	0.68	1.48	1.77	1.57	1.18	0.74	0.07
11			0.41									
12												
13				0.69	0.70	0.78	1.55	1.75	1.56	1.14	0.69	0.08
14			0.52									
15												
16			0.50	0.68	0.74	0.76	1.56	1.76	1.54	1.10	0.64	0.27
17												
18			0.59	0.58								
19					0.72	0.82	1.54	1.74	1.52	1.70	0.58	0.54
20												
21			0.62	0.09								
22					0.67	0.95	1.56	1.73	1.50	1.30	0.51	0.73
23			0.69									
24												
25			0.71	0.12	0.65	1.03	1.75	1.72	1.45	0.97	0.45	0.87
26												
27												
28			0.70	0.14	0.80		1.78	1.75	1.40	0.90	0.38	0.71
29												0.68
30			0.61									
31												

Λεκάναι Πελοποννήσου
Λίμνη Τάκας

1932 - 1933

23. Τάκας, λίμνη
Ὑψόμ. «0» πήχεως: —

Ἡμερ.	IX	X	XI	XII	I	II	III	IV	V	VI	VII	VIII
1		1	1	0.08	1		2.77		2.25	1.65	1	1
2												
3												
4	0.78			0.02			2.76		2.00	1.55		
5												
6												
7	0.83			0.12			2.74		2.12	0.27		
8												
9												
10	0.16		0.03	0.10			2.72		2.06	0.75		
11												
12						2.09						
13	0.25		0.04	0.15			2.70	2.47	2.00	1.58		
14												
15						2.07						
16	0.20		0.05	0.03			2.67	2.43	1.95	0.32		
17				1								
18						2.06				1		
19	0.28		0.03		0.03		2.65	2.39	1.89			
20												
21						2.75						
22	0.29				1.73		2.65	2.35	1.83			
23												
24						2.73						
25	0.00		0.18		1.93			2.35	1.76			
26	0.00											
27												
28	0.00		0.13					2.29	1.70			
29												
30												
31												

1) Ξηρά

Λεκάναι Πελοποννήσου
Λίμνη Τάκας

1933 - 1934

23. Τάκας, λίμνη
Ὑψόμ. «0» πήχεως: —

Ἡμερ.	IX	X	XI	XII	I	II	III	IV	V	VI	VII	VIII
1	1	1	1	0.05			2.35			1	1	1
2						2.30						
3					2.16			2.10	0.72			
4				0.35			2.40					
5						2.35						
6					2.18			2.05	0.68			
7				0.45			2.30					
8						2.50						
9					2.20			2.00	0.53			
10				0.17			2.29					
11						2.55						
12					2.10			2.00	0.50			
13				0.32			2.25					
14						2.55						
15					2.20			2.05	0.69			
16				0.54			2.18					
17						2.55						
18					2.35			2.00	0.66			
19				1.85			2.20					
20						2.33						
21					2.40			1.65	0.65			
22				2.15			2.17					
23						2.38						
24					2.30			1.50	0.65			
25				2.10			2.25					
26						2.33						
27					2.25			1.40	0.65			
28				2.10			2.12					
29												
30					2.25			0.71	0.69			
31				2.15			2.17					

1) Ξηρά

Λεκάναι Πελοποννήσου — **23. Τάκας,** λίμνη

Λίμνη **Τάκας** — 1934 - 1935 — (ΥΓ) Ὑψόμ. «0» πήχεως : —

Ἡμερ.	IX	X	XI	XII	I	II	III	IV	V	VI	VII	VIII
1	1	1	0.06	1		2.60	2 67			2.25	1.63	1
2								3.28	3.02			
3			1									
4					1.20	2.55	2.70			2.20	1.20	
5								3.38	2.94			
6												
7					1.55	2.53	2.75			2.15	0.80	
8								3.33	2.87			
9				0.05								
10					1.60	2.58	2.80			2.10		
11								3.30	2.78		0.47	
12				0.03								
13		9.90			2.00	2.61	2.90			2.14		
14								3.25	2.76		0.25	
15				0.05								
16		0.10			1.80	2.65	2.97			2.04	1	
17								3.17	2.65			
18		1		0.25								
19					2.30	2.67	2.55			1.92		
20								3.13	2.70			
21				0.37								
22					2.35	2.75	2.94			1.80		
23								3.14	2.56			
24				0.80								
25					2.40	2.78	2.95			1.88		
26								3.04	2.45			
27				0.50								
28					2.39	2.65	2.96			1.79		
29								3.12	2.32			
30				0. 75								
31					2.60		3.20					

1) Ξηρά

Λεκάναι Πελοποννήσου — **23. Τάκας,** λίμνη

Λίμνη **Τάκας** — 1935 - 1936 — (ΥΓ) Ὑψόμ. «0» πήχεως : —

Ἡμερ.	IX	X	XI	XII	I	II	III	IV	V	VI	VII	VIII
1	1	1	1	0.00						1		1
2						2.17		2.50	1.03			
3					2.60		2.99					
4				0.00								
5						2.58		2.44	0.99			
6					2.58		2.93				1.65	
7				0.00							1.45	
8						2.70		2.38	1.15		1.43	
9					2.55		2.90				1.30	
10				0.40							1.27	
11						2.97		2.33	1.11		1.25	
12					2.52		2.84				1.28	
13				0.87							1.15	
14						3.25		2.27	1.09		1.20	
15					2.46		2.79				1.17	
16				2.25							1.20	
17						2.24		2.14	0.80		1.15	
18					2.43		2.75				1.05	
19				2.18							0.93	
20						2.13		1.25	0.72		0.65	
21					2.38		2.71				0.40	
22				2.26					1		0.30	
23						2.07		1.16			0.25	
24					2.33		2.67				0.20	
25				2.32							0.17	
26						2.03		1.25			0.14	
27					2.28		2.62				0.12	
28				2.26							0.09	
29						2.01		1.23			0.07	
30					2.25		2.55				0.05	
31				2.18							0.00	

1) Ξηρά

Λεκάναι Πελοποννήσου

23. Τάκας, λιμνη

Λιμνη Τάκας 1936 - 1937 (ΥΓ) Ύψόμ. «0» πήχεως: —

Ημερ.	IX	X	XI	XII	I	II	III	IV	V	VI	VII	VIII
1	1	0.57	1.14	2.80	2.70	2.78	2.57	2.42	2.53	2.24	2.53	1
2		0.60	1.12	2.78	2.68	2.75	2.63	2.39	2.47	2.19	2.51	
3		0.63	1.09	2.74	2.69	2.90	2.68	2.47	2.45	2.15	2.47	
4		0.67	1.06	2.72	2.65	2.93	2.76	2.51	2.43	2.13	2.35	
5		0.70	1.15	2.85	2.63	2.92	2.79	2.45	2.41	2.11	2.07	
6		1.10	1.35	2.81	2.61	2.84	2.75	2.54	2.52	2.05	2.03	
7		1.05	1.40	2.80	2.60	2.89	2.80	2.47	2.48	2.10	2.35	
8		0.95	1.30	2.87	2.67	2.91	2.77	2.59	2.55	1.95	2.28	
9		0.90	1.35	2.84	2.62	2.83	2.72	2.67	2.47	1.80	2.17	
10		0.85	1.33	2.79	2.85	2.87	2.65	2.58	2.49	1.75	2.14	
11		1.35	1.27	2.75	2.93	2.85	2.63	2.55	2.63	1.60	2.07	
12		1.20	1.30	2.74	2.87	2.73	2.61	2.53	2.58	1.70	0.93	
13		1.17	1.33	2.78	2.84	2.89	2.60	2.50	2.55	1.80	0.75	
14		1.05	1.32	2.90	2.93	2.91	2.58	2.47	2.54	2.70	0.63	
15		0.90	1.30	2.85	2.94	2.87	2.55	2.59	2.47	2.95	1.18	
16		0.80	1.35	2.83	2.91	2.90	2.67	2.54	2.43	2.83	1.23	
17		0.70	1.40	2.77	2.95	2.78	2.69	2.47	2.40	2.79	1.19	
18		0.55	1.47	2.70	3.05	2.75	2.67	2.60	2.39	2.74	1.14	
19		0.35	1.45	2.75	**3.15**	2.73	2.65	2.55	2.48	2.67	0.98	
20		0.20	1.85	2.73	2.93	2.80	2.62	2.49	2.37	2.72	0.85	
21		0.05	1.70	2.70	2.80	2.77	2.45	2.52	2.32	2.77	0.73	
22		0.00	1.73	2.75	2.78	2.75	2.43	2.50	2.30	2.68	0.54	
23		0.00	1.71	2.83	2.75	2.72	2.58	2.48	2.23	2.83	0.35	
24		0.00	1.80	2.72	2.60	2.80	2.59	2.53	2.19	2.73	0.32	
25		0.65	1.95	2.85	2.75	2.65	2.57	2.47	2.14	2.68	0.27	
26	0.57	1.05	2.15	2.90	2.84	2.67	2.55	2.50	2.12	2.64	0.24	
27	0.55	1.10	2.13	2.80	2.80	2.63	2.53	2.49	2.10	2.57	0.18	
28	0.54	1.05	2.15	2.95	2.78	2.59	2.47	2.51	2.23	2.61	0.13	
29	0.52	1.10	2.20	2.80	2.65		2.43	2.48	2.30	2.78	0.09	
30	0.55	1.12	2.45	2.73	2.85		2.41	2.45	2.24	2.74	0.05	
31		1.17		2.71	2.81		2.44		2.28		0.00	

1) Ξηρά

Λεκάναι Πελοποννήσου

23. Τάκας, λιμνη

Λιμνη Τάκας 1937 - 1938 (ΥΓ) Ύψόμ. «0» πήχεως: —

Ημερ.	IX	X	XI	XII	I	II	III	IV	V	VI	VII	VIII
1	1	1	1.14	1.50	2.35	3.28	3.56	3.57	2.90	2.37		
2			1.37	1.58	2.35	3.29	3.57	3.56	2.83	2.29		
3			1.53	1.69	2.40	3.30	**3.58**	3.56	2.80	2.23		
4			1.45	1.82	2.50	3.32	3.57	3.55	2.75	2.15		
5			1.51	1.95	2.53	3.34	3.57	3.54	2.71	2.11		
6			1.47	2.10	2.65	3.36	3.56	3.53	2.67	1.97		
7			1.34	2.23	2.75	3.37	3.56	3.53	2.63	1.93		
8			1.27	2.22	2.83	3.38	3.56	3.53	2.55	1.90		
9			1.19	2.18	2.95	3.40	3.56	3.52	2.50	2.14		
10	0.09		1.14	2.17	2.98	3.40	3.55	3.48	2.65	2.07		
11	0.15		1.12	2.14	3.05	3.42	3.55	3.47	2.60	1.94		
12	0.12		1.11	2.14	3.10	3.43	3.54	3.47	2.53	1.85		
13	0.10	1.45	1.01	2.17	3.17	3.45	3.54	3.46	2.50	1.80		
14	0.16	1.43	1.05	2.17	3.23	3.45	3.54	3.45	2.47	1.77		
15	0.13	1.57	1.27	2.18	3.23	3.47	3.52	3.45	2.46	1.68		
16	0.08	1.52	1.35	2.18	3.24	3.48	3.52	3.44	2.40	1.90		
17	0.04	1.47	1.48	2.18	3.23	3.49	3.52	3.44	2.55	2.05		
18		1.38	1 42	2.20	3.23	3.49	3.52	3.42	2.60	2.03		
19	1	1.33	1.51	2.22	3.22	3.52	3.51	3.43	2.57	1.90		
20		1.50	1.35	2.23	3.22	3.52	3.51	3.45	2.45	1.83		
21		1.47	1.50	2.24	3.23	3 53	3.51	3.45	2.40	1.75		
22		1.35	1.48	2.21	3.24	3.54	3.50	3.44	2.37	1.63		
23		1.30	1.46	2.19	3.22	3.54	3.50	3.43	2.35	1.60		
24		1.23	1.43	2.20	3.21	3.54	3.50	3.42	2.33	1.59		
25		1.17	1.38	2.21	3.23	3.55	3.50	3.41	2.53	1.61		
26		1.24	1.35	2.22	3.24	3.55	3.48	3.40	2.50	1.58		
27		1.19	1.37	2.25	3.22	3.55	3.48	3.40	2.49	1.56		
28		1.14	1.39	2.27	3.22	3.55	3.47	3.40	2.43	1.57		
29		1.07	1.34	2.29	3.23		3.47	3.40	2.39	1.78		
30		1.05	1.25	2.30	3.24		3.47	3.39	2.35	1.73		
31		0.95		2.31	3.23		3.46		2.30			

1) Ξηρά

Λεκάναι Πελοποννήσου
Λίμνη Τάκας

23. Τάκας, λίμνη

1938 - 1939 (ΥΓ) Ὑψόμ. «0» πήχεως : —

Ἡμερ.	IX	X	XI	XII	I	II	III	IV	V	VI	VII	VIII
1	[1]	[1]			2.48	2.63	2.73	3.56	3.47	3.20	2.71	2.07
2					2.49	2.64	2.73	3.53	3.46	3.18	2.69	2.05
3					2.49	2.65	2.74	3.55	3.45	3.15	2.68	2.04
4					2.51	2.66	2.73	3.57	3.44	3.14	2.67	2.02
5					2.46	2.67	2.73	3.59	3.44	3.13	2.66	2.00
6					2.60	2.67	2.72	3.59	3.45	3.12	2.65	1.98
7					2.67	2.67	2.73	3.59	3.44	3.11	2.64	1.96
8					2.69	2.66	2.72	3.58	3.43	3.10	2.63	1.94
9					2.69	2.64	2.71	3.58	3.42	3.09	2.62	1.92
10					2.70	2.63	2.72	3.57	3.41	3.08	2.61	1.90
11					2.69	2.62	2.73	3.56	3.40	3.08	2.61	1.87
12					2.68	2.61	2.84	3.56	3.39	3.07	2.58	1.85
13					2.67	2.60	2.87	3.55	3.38	3.06	2.55	1.83
14					2.66	2.59	2.89	3.55	3.37	3.05	2.51	1.81
15				1.84	2.65	2.59	2.97	3.54	3.36	3.03	2.49	1.79
16				1.82	2.65	2.59	2.98	3.54	3.35	3.01	2.46	1.78
17				1.83	2.64	2.59	2.98	3.53	3.34	2.99	2.43	1.77
18				1.84	2.63	2.58	2.99	3.52	3.33	2.97	2.40	1.75
19				1.87	2.62	2.61	3.02	3.50	3.32	2.95	2.38	1.73
20				1.90	2.60	2.65	3.03	3.49	3.30	2.92	2.35	1.70
21				1.88	2.59	2.61	3.06	3.47	3.28	2.89	2.33	1.67
22				1.89	2.59	2.60	3.07	3.48	3.26	2.86	2.31	1.65
23				1.93	2.58	2.59	3.08	3.48	3.24	2.82	2.29	1.62
24				1.92	2.60	2.60	3.13	3.49	3.22	2.81	2.27	1.59
25				2.05	2.59	2.59	3.20	3.50	3.21	2.79	2.23	0.21
26				2.26	2.60	2.59	3.49	3.50	3.20	2.78	2.21	0.19
27				2.33	2.61	2.59	3.50	3.50	3.19	2.76	2.19	0.17
28				2.36	2.61	2.70	3.54	3.49	3.19	2.75	2.17	0.15
29				2.40	2.60		3.54	3.48	3.19	2.74	2.15	0.15
30				2.42	2.60		3.55	3.48	3.18	2.72	2.12	0.14
31				2.47	2.59		3.56		3.19		2.09	0.12

1) Ξηρά

34. ΛΕΚΑΝΗ ΠΗΝΕΙΟΥ ΗΛΕΙΑΣ

Α. ΧΑΡΑΚΤΗΡΙΣΤΙΚΑ ΣΤΟΙΧΕΙΑ ΜΕΤΡΗΣΕΩΝ **Β.** ΠΑΡΟΧΑΙ

Α. Χαρακτηριστικά στοιχεῖα μετρήσεων

Ἀρ. θέσεως	Ὀνομασία καὶ καθορισμὸς ὑδρομετρικῶν θέσεων	Εἶδος μετρήσεως	Ὑδρολογικὰ ἔτη		Ἀριθμὸς μετρήσεων	Ὑπηρεσία μετρήσεως
			Περίοδος	Ἀριθ.		
1	2	3	4	5	6	7
	I Ποταμὸς Πηνειὸς Ἠλείας					
1	**Καλυβάκια,** χωρίον	Π	1932, 1933	2	4	ΓΜΥΕ
2	**Σοῦλι,** κατάντη χωρίου καὶ συμβολῆς παραχειμάρρου Λαγανεῖκων (Λάδονος)	Π	1932	1	2	ΓΜΥΕ
3	**Καβασίλων,** ὀδογέφυρα	Π	1918, 32 - 1933	3	10	ΓΜΥΕ
4	**Καβασίλων,** κατάντη	Π	1931	1	1	ΓΜΥΕ
	II Συμβάλλων Λαγανέϊκα (ἢ Λάδων)					
5	**Ἀγραπιδοχῶρι**	Π	1932, 1933	2	4	ΓΜΥΕ

Β. Παροχαί

Θέσις, ἡμερομηνία καὶ παροχὴ εἰς μ³/δλ.		Θέσις, ἡμερομηνία καὶ παροχὴ εἰς μ³/δλ.		Θέσις, ἡμερομηνία καὶ παροχὴ εἰς μ³/δλ.	
I Ποταμὸς Πηνειὸς Ἠλείας		27 - 6 - 1932	1.03	4 **Καβασίλων,** κατάντη (ΓΜΥΕ)	
1 **Καλυβάκια** χωρίον (ΓΜΥΕ)		3 **Καβασίλων,** ὀδογέφυρα (ΓΜΥΕ)		30 - 3 - 1931	8.77
6 - 11 - 1931	0.49	22 - 8 - 1918	0.95	II Συμβάλλων Λαγανέϊκα (ἢ Λάδων)	
1 - 8 - 1932	(α) 0.31	3 - 11 -1931	2.23	5 **Ἀγραπιδοχῶρι** (ΓΜΥΕ)	
14 - 9	0.27	2 - 12 - 1931	3.90	5 - 11 - 1931	0.47
4 - 7 - 1933	1.06	29 - 12	4.40	1 - 8 - 1932	(α) 0.09
2 **Σοῦλι,** κατάντη χωρίου καὶ συμβολῆς παραχειμάρρου Λαγανεῖκων (Λάδονος) (ΓΜΥΕ)		30 - 12	4.50	14 - 9 - 1932	0.35
		5 - 1 - 1932	1.80	4 - 7 - 1933	0.40
5 - 11 - 1931	0.95	27 - 6 - 1932	1.73		
		14 - 9	0.67		
		3 - 7 - 1933	1.76		
		- 8 - 1933	1.00		

(α) Ὑπόλοιπον ἀρδεύσεως

35. ΛΕΚΑΝΗ ΠΗΝΕΙΟΥ ΘΕΣΣΑΛΙΑΣ

Α. ΧΑΡΑΚΤΗΡΙΣΤΙΚΑ ΣΤΟΙΧΕΙΑ ΜΕΤΡΗΣΕΩΝ **Β.** ΠΑΡΟΧΑΙ **Γ.** ΠΑΡΟΧΑΙ ΚΑΙ ΣΤΑΘΜΑΙ **Δ.** ΣΤΑΘΜΑΙ

Α. Χαρακτηριστικά στοιχεῖα μετρήσεων

Ἀρ. θέσεως	Ὀνομασία καὶ καθορισμὸς ὑδρομετρικῶν θέσεων	Εἶδος μετρήσεως	Ὑδρολογικὰ ἔτη		Ἀριθμὸς μετρήσεων	Ὑπηρεσία μετρήσεως
			Περίοδος	Ἀριθ.		
1	2	3	4	5	6	7
	I Ποταμὸς **Πηνειὸς Θεσσαλίας**					
	Α. ΕΝ ΤΗ ΚΟΙΤΗ					
1	**Σαρακίνα**	Σ	1904 - 1905 1908 - 1911	6	68 μ.	ΕΥΕΘ
2	**Στεφανοσαῖοι**	Σ	1904 - 1912	9	106 μ.	ΕΥΕΘ
3	**Ἀλῆ - Ἐφέντη**	Σ	1904 - 1912	9	100 μ.	ΕΥΕΘ
4	**Κουτσοχείρου**	Σ	1904 - 1906 1908- 1909	5	54 μ.	ΕΥΕΘ
5	**Γούνιτσα**	Σ ΠΣ	1904 - 1911 1930 - 1931	8	94 μ. 12	ΕΥΕΘ ΜΠΟΥΤ
6	**Λάρισα** (Σφαγεῖα)	ΠΣ	1908 - 1909	2	4	ΓΜΥΕ
7	**Λάρισα** (Γέφυρα)	Σ	1904 - 1912	9	105 μ.	ΕΥΕΘ
8	**Μπάκραινα**	Σ	1907 - 1909	3	31 μ.	ΕΥΕΘ
9	**Μπαμπᾶ**	Σ	1904 - 1912	9	107 μ.	ΕΥΕΘ
	Β. ΠΗΓΑΙ					
10	**Κεφαλόβρυσο** (10 ΧΜ ΒΔ Τρικκάλων)	Π	1933 - 1934	2	12	ΥΓ
11	**Ἀναπόδου** (2 ΧΜ Β Τρικκάλων)		1933 - 1934	2	12	ΥΓ
	Γ. ΣΤΑΘΜΑΙ ΦΡΕΑΤΩΝ					
12	**Κουρμπαλῆ**, φρέαρ	Σφ	1909	1	3 μ.	ΕΥΕΘ
13	**Βάναρη**, φρέαρ	Σφ	1909 - 1910	2	23 μ.	ΕΥΕΘ
14	**Κλοκωτοῦ**, φρέαρ	Σφ	1909 - 1910	2	23 μ.	ΕΥΕΘ
15	**Νιόματα**, φρέαρ	Σφ	1909 - 1910	2	23 μ.	ΕΥΕΘ
16	**Ράχωβα**, φρέαρ (ἀβεβαία θέσις)	Σφ	1909	1	9 μ.	ΕΥΕΘ
	II Παραπόταμος **Πληούρης**					
17	**Φανάρ - Μαγοῦλα**	Σ	1909 - 1910	2	22 μ.	ΕΥΕΘ
			1931	1	9 μ.	ΜΠΟΥΤ
		ΠΣ	1931	1	3	ΜΠΟΥΤ
18	**Μέγα**	Σ	1909 - 1910	2	22 μ.	ΕΥΕΘ
	III Παραπόταμος **Καραμπαλῆ**					
19	**Καρδίτσης - Κοτσερῆς**, ὁδογέφυρα	Σ	1931	1	7 μ.	ΜΠΟΥΤ
		ΠΣ	1931	1	5—3	ΜΠΟΥΤ
20	**Μεσδάκι**, φρέαρ	Σφ	1909 - 1910	2	23 μ.	ΕΥΕΘ

Ἀρ. θέσεως	Ὀνομασία καὶ καθορισμὸς ὑδρομετρικῶν θέσεων	Εἶδος μετρήσεως	Ὑδρολογικὰ ἔτη: Περίοδος	Ὑδρολογικὰ ἔτη: Ἀριθ.	Ἀριθμὸς μετρήσεων	Ὑπηρεσία μετρήσεως
1	2	3	4	5	6	7
	IV Παραπόταμος **Καλέντζης**					
21	**Καλέντζη**	Σ	1909 - 1910	2	23 μ.	ΕΥΕΘ
22	**Καρδίτσης - Κοτσερῆς,** ὁδογέφυρα	Σ	1931	1	7 μ.	ΜΠΟΥΤ
		ΠΣ	1931	1	5—3	ΜΠΟΥΤ
	V Παραπόταμος **Λείψιμος**					
23	**Καρδίτσης - Κοτσερῆς,** ὁδογέφυρα	Σ	1931	1	6 μ.	ΜΠΟΥΤ
		ΠΣ	1931	1	5—3	ΜΠΟΥΤ
	VI Παραπόταμος **Ὀργόζινος**					
24	**Καρδίτσης - Κοτσερῆς,** ὁδογέφυρα	Σ	1931	1	7 μ.	ΜΠΟΥΤ
		ΠΣ	1931	1	3—3	ΜΠΟΥΤ
	VII Παραπόταμος **Σοφαδίτης**					
25	**Θέσις ἀβεβαία**	Σ	1909	1	9 μ.	ΕΥΕΘ
26	**Καρδίτσης - Κοτσερῆς,** ὁδογέφυρα	Σ	1931	1	7 μ.	ΜΠΟΥΤ
		ΠΣ	1931	1	5—3	ΜΠΟΥΤ
	VIII Παραπόταμος **Φαρσαλίτης**					
27	**Χτοῦρι,** πηγὴ (14 ΧΜ Δ Φαρσάλων)	Π	1932 - 1934	3	13	ΥΓ
28	**Καρδίτσης - Κοτσερῆς,** ὁδογέφυρα	Σ	1931	1	6 μ.	ΜΠΟΥΤ
		ΠΣ	1931	1	4—2	ΜΠΟΥΤ
	IX Παραπόταμος **Ἐνιπεύς**					
29	**Φάρσαλα**	Σ	1909 - 1911	3	27 μ.	ΕΥΕΘ
30	**Ταμπάκου Φαρσάλων,** πηγή	Π	1932 - 1934	3	13	ΥΓ
31	**Καρδίτσης - Κοτσερῆς,** ὁδογέφυρα	ΠΣ	1931	1	5—3	ΜΠΟΥΤ
32	**Βλοχοῦ**	Σ	1904 - 1912	9	106 μ.	ΕΥΕΘ
	X Παραπόταμος **Σαραντάπορος** (Τιταρήσιος)					
33	**Κεφαλόβρυσο Ἐλασσῶνος,** πηγή	Π	1933 - 1934	2	12	ΥΓ
34	**Ἀμουρίου,** πηγὴ Δ Τυρνάβου	Π	1933 - 1934	2	12	ΥΓ
35	**Μάτι Τυρνάβου,** πηγή	Π	1932 - 1933	2	13	ΥΓ
36	**Βρύση Τυρνάβου,** πηγή	Π	1932 - 1934	3	13	ΥΓ

Β. Παροχαί

I Ποταμός **Πηνειός Θεσσαλίας**

Β. ΠΗΓΑΙ

10. **Κεφαλόβρυσο** (10 ΧΜ ΒΔ Τρικκάλων) (ΥΓ)

10 - 1932	1.060
11	1.058
12	1.063
1 - 1933	1.090
2	1.109
3	1.100
5	1.107
6	0.842
7	0.715
8	0.295
9 - 1933	0.366
10	0.596

11. **Ἀναπόδου,** (2 ΧΜ Β Τρικκάλων) (ΥΓ)

10 - 1932	0.162
11	0.132
12	0.132
1 - 1933	0.170
2	0.173
3	0.283
5	1.063
6	0.501
7	0.372
8	0.280
9	0.160
10	0.261

VIII Παραπόταμος **Φαρσαλίτης**

27. **Χτοῦρι,** Πηγὴ (14 ΧΜ Δ Φαρσάλων) (ΥΓ)

7 - 1932	0.316
8	0.326
9	0.298
10	0.301
11	0.256
12	0.264
1 - 1933	0.219
2	0.222
3	0.255
5	0.316
6	0.241
7	0.223
10	0.261

Θέσις, ἡμερομηνία καὶ παροχὴ εἰς μ³/δλ.		Θέσις, ἡμερομηνία καὶ παροχὴ εἰς μ³/δλ.		Θέσις, ἡμερομηνία καὶ παροχὴ εἰς μ³/δλ.	
IX Παραπόταμος Ἐνιπεύς		7	0.709	35. **Μάτι Τυρνάβου**, πηγή (ΥΓ)	
30. **Ταμπάκου Φαρσάλων**, πηγή (ΥΓ)		8	0.282	7 - 1932	4.510
7 - 1932	0.462	9	0.340	8	3.780
8	0.398	10	0.548	9	2.720
9	0.291	34. **Ἀμουρίου**, πηγὴ Δ Τυρνάβου (ΥΓ)		10	2.450
10	0.278	8 - 1932	0.503	11	2.540
11	0.241		0.568	12	2.350
12	0.235	9	0.583	1 - 1933	2.530
1 - 1933	0.212		0.645	2	2.660
2	0.260	10	0.637	3	2.360
3	0.305		0.639	5	2.220
5	0.274	1 - 1933	0.648	6	1.390
6	0.233		0.648	7	1.210
7	0.189	2	0.801	8	1.570
10	0.177		0.562	36. **Βρύση Τυρνάβου**, πηγή (ΥΓ)	
X Παραπόταμος **Σαραντάπορος** (Τιταρήσιος)		3	0.731	7 - 1932	0.263
33. **Κεφαλόβρυσο Ἐλασσῶνος**, πηγή (ΥΓ)			0.531	8	0.238
10 - 1932	1.039	5	0.712	9	0.226
11	1.171		0.659	10	0.179
12	1.067	6 - 1933	0.575	11	0.161
1 - 1933	1.127		0.491	12	0.158
2	1.120	7	0.469	1 - 1933	0.165
3	1.165		0.379	2	0.172
5	1.134	8	0.404	3	0.154
6	0.847		0.372	5	0.156
		9	0.272	6	0.151
			0.256	7	0.127
		10	0.500	11	0.149
			0.470		

Γ. Παροχαὶ καὶ Στάθμαι

Θέσις, ἡμερομηνία, παροχὴ εἰς μ³/δλ. καὶ στάθμη εἰς μ.			Θέσις, ἡμερομηνία, παροχὴ εἰς μ³/δλ. καὶ στάθμη εἰς μ.			Θέσις, ἡμερομηνία, παροχὴ εἰς μ³/δλ. καὶ στάθμη εἰς μ.		
I Ποταμὸς **Πηνειὸς Θεσσαλίας**			II Παραπόταμος **Πληούρης**			Υ Παραπόταμος **Λείψιμος**		
Α. ΕΝ ΤΗ ΚΟΙΤΗ			17. **Φανὰρ - Μαγούλα** (ΜΠΟΥΤ)			23. **Καρδίτσης - Κοτσερῆς**, ὀδογέφυρα (ΜΠΟΥΤ)		
5. **Γούνιτσα** (ἐκ τῆς καμπύλης παροχῆς ΜΠΟΥΤ)			8 - 12 - 1930	2.27	0.86	(Ὑψόμ. «0» πήχεως +98.65)		
(ΜΠΟΥΤ)			23	38.50	2.50	4 - 9 - 1930	0.091	
	213	74.36	4 - 2 - 1931	14.05	1.38	17	0.067	
	250	74.66	III Παραπόταμος **Καραμπαλῆ**			9 - 11	1.180	—0.18
	262	74.48	19. **Καρδίτσης - Κοτσερῆς**, ὀδογέφυρα (ΜΠΟΥΤ)			23	7.860	1.00
	265	74.62	(Ὑψόμ. «0» πήχεως +102.82)			4 - 2 - 1931	4.160	1.66
	315	75.00	4 - 9 - 1930	0.003		Υ Παραπόταμος **Ὀργόζινος**		
1930 - 1931	390	75.60	17	0.005		24. **Καρδίτσης - Κοτσερῆς**, ὀδογέφυρα (ΜΠΟΥΤ)		
	420	75.70	9 - 11	0.830	0.53	(Ὑψόμ. «0» πήχεως +98.52)		
	480	76.10	23	(β) 22.930	1.80	9 - 12 - 1930	4.010	—0.05
	487	76.00	4 - 3 - 1931	(β) 22.590	1.45	24	7.550	0.60
	583	76.65	IV Παραπόταμος **Καλέντζης**			4 - 2 - 1931	10.660	0.21
	712	77.40	22. **Καρδίτσης - Κοτσερῆς**, ὀδογέφυρα (ΜΠΟΥΤ)			Υ Παραπόταμος **Σοφαδίτης**		
	712	77.20	(Ὑψόμ. «0» πήχεως + 100.28)			26. **Καρδίτσης - Κοτσερῆς**, ὀδογέφυρα (ΜΠΟΥΤ)		
6. **Λάρισσα** (Σφογετα) (ΓΜΥΕ)			4 - 9 - 1930	0.085		(Ὑψόμ. «0» πήχεως +95.91)		
25 - 4 - 1908	55.51	6.18	17	0.009		4 - 9 - 1930	0.045	
17 - 9	5.62	7.35	9 - 12	0.440	—0.21	17	0.026	
19 - 9	5.46	7.35	23 -	11.010	0.76	10 - 12	0.550	—0.50
25 - 6 - 1909	16.02	(α) 7.00	4 - 2 - 1931	22.460	1.66	24	29.270	1.40
						4 - 2 - 1931	27.680	0.80

(α) Εἰς διάφορον διατομὴν τῆς προηγουμένης μετρήσεως

(β). Αἱ παροχαὶ 23 - 12 - 1930 καὶ 4 - 3 - 1931 εἶναι περίπου αἱ αὐταὶ ἂν καὶ ἡ στάθμη διάφορος. Τοῦτο ὀφείλεται εἰς τὸ ὅτι ἡ πρώτη ἔλαβε χώραν κατὰ τὴν πτῶσιν τῆς πλημμύρας, ἐνῶ ἡ δευτέρα κατὰ τὴν ἐξόγκωσιν

Θέσις, ήμερομηνία, παροχή είς μ³/δλ. καὶ στάθμη είς μ.			Θέσις, ήμερομηνία, παροχή είς μ³/δλ. καὶ στάθμη είς μ.			Θέσις, ήμερομηνία, παροχή είς μ³/δλ. καὶ στάθμη είς μ.		
VIII Παραπόταμος Φαρσαλίτης			IX Παραπόταμος Ἐνιπεύς					
28. **Καρδίτσης - Κοτσερῆς**, ὁδογέφυρα (ΜΠΟΥΤ)			31. **Καρδίτσης - Κοτσερῆς**, ὁδογέφυρα (ΜΠΟΥΤ)					
(Ὑψόμ. «0» πήχεως 91.84)			(Ὑψόμ. «0» πηχ. + 93.00)					
4 - 9 - 1930	0.308		5 - 9 - 1930	0.153				
17	0.218		17	0.001				
10 - 12	2.110	0.80	10 - 12	0.950	—0.15			
25	26.500	2.20	25	5.460	0.00			
			7 - 2 - 1931	34.370	0.87			

Δ. Στάθμαι

Λεκάνη Πηνειοῦ Θεσσαλίας — **1. Σαρακίνα**

Ποταμός Πηνειὸς Θεσσαλίας — 1903 - 1904 — (ΕΥΕΘ) Ὑψόμ. «0» πήχεως: 182.01

Ημερ.	IX	X	XI	XII	I	II	III	IV	V	VI	VII	VIII
1				4.75	4.55	4.60	4.54	4.70	5.02	5.03	5.07	5.07
2				4.78	4.56	4.65	4.48	4.72	5.01	5.03	5.08	5.08
3					4.54	4.62	4.53	4.70	5.03	5.03	5.08	5.08
4					4.54	4.62	4.56	4.71	5.03	5.03	5.03	5.08
5					4.53	4.66	4.57	4.68	5.04	5.04	5.04	5.08
6				[1] 4.21	4.26	4.66	4.56	4.70	5.04	5.03	5.04	5.08
7				4.05	[2] 4.20	4.62	4.54	4.73	5.04	5.03	5.04	5.05
8				4.33		4.63	4.58	4.76	5.04	5.03	5.04	5.06
9						4.67	4.60	4.78	5.02	5.03	5.04	5.06
10					4.58	4.68	4.63	4.80	5.02	5.03	5.04	5.07
11			4.66			4.69	4.65	4.67	5.03	5.03	5.07	5.08
12			4.70			4.70	4.67	4.79	5.03	5.03	5.07	5.08
13			4.74	4.35		4.65	4.69	4.85	5.03	5.02	5.08	5.08
14			4.76	4.36		4.65	4.64	4.90	5.03	5.03	5.09	5.08
15			4.78	4.38		4.66	4.65	4.92	5.02	5.03	5.10	5.06
16			4.83	4.38	4.58	[4] 3.87	4.66	4.95	5.02	5.03	5.10	5.07
17			4.85	4.38	4.59		[5] 4.70	4.97	5.02	5.03	5.10	5.07
18			4.75	4.41	4.60		4.70	4.97	5.02	5.03	5.05	5.08
19			4.80	4.41	4.52		4.46	4.98	5.02	5.03	5.06	5.08
20			4.83	4.41	4.57		4.60	5.02	5.02	5.01	5.07	5.08
21			4.84	4.41	4.58		4.56	5.03	5.02	5.01	5.08	5.08
22			4.78	3.60	4.58		4.55	5.04	5.02	5.01	5.08	5.06
23			4.57		4.57		4.66	5.04	5.03	5.02	5.09	5.07
24			4.75		4.63		4.70	5.04	5.03	5.02	5.09	5.07
25			4.74		4.62		4.70	5.04	5.03	5.03	5.06	5.08
26			4.65				4.75	5.04	5.03	5.03	5.06	5.08
27					[3] 4.62	4.52	4.76	5.04	5.03	5.03	5.07	5.08
28						4.53	4.80	5.04	5.03	5.04	5.07	5.08
29			4.83				4.83	5.04	5.03	5.05	5.07	5.07
30			4.50				4.80	5.04	5.03	5.05	5.07	5.07
31				4.54	4.64		4.75		5.03		5.07	5.08

1) 3 μ.μ. 4.00 2) 5 μ.μ. 3.20 3) 1 μ.μ. 3.90 4) 4 μ.μ. 4.23 5) 9 μ.μ. 4.04.

Σημ. Πρὸς εὕρεσιν τοῦ ἀπολύτου ὑψομέτρου τῆς στάθμης δέον νὰ ἀφαιρῆται ἡ ἀναγραφομένη παρατήρησις ἀπὸ τοῦ σταθεροῦ ὑψομέτρου 182.01 μ.

Λεκάνη Πηνειοῦ Θεσσαλίας — **1. Σαρακίνα**

Ποταμὸς Πηνειὸς Θεσσαλίας — 1904 - 1905 — (ΕΥΕΘ) Ὑψόμ. «0» πήχεως: 182.01

Ἡμερ.	IX	X	XI	XII	I	II	III	IV	V	VI	VII	VIII
1	5.08					4.49		4.69		5.58		
2	5.08	5.02			4.61	4.52		4.72		5.58		
3	5.08	5.18			4.63	4.55		4.74		5.52		
4	5.08			4.52	4.63	4.51		4.78		5.56		
5	5.06				4.62	4.53				5.59		
6	5.07		4.44		4.52	4.51	4.60					
7	5.08		4.45		4.48	4.50	4.64					
8	5.08		4.42		4.51	4.49	4.68		5.50			
9	5.08		4.44		4.52	4.44	4.72		5.52			
10	5.08		4.46		4.55	4.31	4.72		5.52			
11	5.08		4.46	4.53	4.55	3.90	4.58		5.53			
12			4.46	4.54	4.58	3.89	4.72		5.52			
13			[2] 4.48	4.56	4.59		4.72		5.48			
14			4.14	4.57	4.58		4.70		5.53			
15			4.23	4.59	4.59		4.74		5.55			
16		4.31	4.33	4.63			4.76		[7] 5.51			
17		4.34	4.34	4.65			4.76	4.72	5.38			
18	5.07	4.36	4.41	4.64				[6] 4.78	5.40			
19	5.07	4.38	4.46	4.57					5.38			
20	5.08	4.40	4.50	4.60					5.38			
21	5.08	4.38	4.49	4.57			4.74		5.39			
22	5.08	4.40	4.50	4.62			4.69		5.39			
23	5.08	4.43	4.53	4.63	4.44		4.64		5.38			
24	5.08		4.56	4.65	4.43		4.68		5.40			
25	5.08		4.58	4.55	4.45		[5] 4.71		5.42			
26	5.06		4.56	[4] 4.15	4.50		4.66		5.47			
27	[1] 5.07		4.51		4.48		4.70		5.50			
28			[3] 4.44		4.48		4.76		5.54			
29			3.60		4.50		4.74		5.54			
30					4.53		4.76		5.54			
31					4.49		4.73		5.54			
							4.69					

1) 7 μ.μ. 3.40 2) 2 μ.μ. 3.92 3) 1 μ.μ. 3.36 4) 4 μ.μ. 4.09 5) 8 μ.μ. 4.61 6) 12 π.μ. 4.56 7) 10 μ.μ. 5.16.

Λεκάνη Πηνειοῦ Θεσσαλίας — **1. Σαρακίνα**

Ποταμὸς Πηνειὸς Θεσσαλίας — 1907 - 1908 — (ΕΥΕΘ) Ὑψόμ. «0» πήχεως: 182.01

Ἡμερ.	IX	X	XI	XII	I	II	III	IV	V	VI	VII	VIII
1	5.10	5.06	5.01	4.20	4.50	4.70	4.68	4.47	4.60	5.05	5.10	5.10
2	5.10	5.06	5.01	4.40	4.55	4.70	4.68	4.47	4.60	5.05	5.10	5.10
3	5.10	5.06	5.01	4.35	4.58	4.70	4.70	4.47	4.60	5.07	5.10	5.10
4	5.10	5.06	5.01	4.50	4.63	4.70	4.70	4.44	4.65	5.08	5.10	5.10
5	5.10	5.06	5.01	4.75	4.65	4.70	4.70	4.42	4.65	5.08	5.10	5.10
6	5.10	5.06	5.01	4.75	4.65	4.68	4.55	4.42	4.70	5.08	5.10	5.10
7	5.10	5.06	5.02	4.80	4.69	4.65	4.54	4.43	4.70	5.08	5.10	5.10
8	5.10	5.06	5.02	4.98	4.75	4.65	4.54	4.43	4.70	5.08	5.10	5.10
9	5.70	5.05	5.00	4.90	4.80	4.65	4.54	4.3	4.70	5.09	5.10	5.10
10	5.10	5.05	5.00	4.90	4.80	4.65	4.67	4.37	4.70	5.09	5.10	5.10
11	4.63	5.05	5.00	4.90	4.83	4.65	4.67	4.36	4.70	5.09	5.10	5.10
12	4.68	5.05	5.00	4.90	4.84	4.66	4.60	4.36	4.71	5.09	5.10	5.10
13	4.70	5.03	5.00	4.90	4.85	4.50	4.60	4.36	4.74	5.09	5.10	5.10
14	5.00	5.03	4.97	4.90	4.85	4 40	4.60	4.37	4.74	5.10	5.10	5.10
15	5.00	5.03	4.97	4.85	4.85	4.50	4.60	4.37	4.76	5.10	5.10	5.10
16	5.00	5.04	4.97	4.80	4.85	4.50	4.60	4.37	4.80	5.10	5.10	5.10
17	5.02	5.00	5.00	4.87	4.85	4.61	4.60	4.37	4.80	5.10	5.10	5.10
18	5.02	5.00	5.00	4.70	4.85	4.62	4.60	4.37	4.80	5.10	5.10	5.10
19	5.02	5.00	5.00	4.10	4.85	4.62	4.60	4.37	4.80	5.10	5.10	5.10
20	5.03	4.95	5.00	4.53	4.85	4.62	4.60	4.23	4.80	5. 0	5.10	5.10
21	5.03	4.95	4.35	4.53	4.65	4.62	4.56	4.23	4.80	5.10	5.10	5.10
22	5.05	4.95	4.50	4.55	4.60	4.65	4.56	4.23	4 85	5.10	5.10	5.10
23	5.05	4.96	4.55	4.55	4.60	4.65	4.60	4.27	4.88	5 10	5.10	5.10
24	5.05	4.96	4.58	4.55	4.60	4.65	4.60	4.27	4.90	5.10	5.10	5.10
25	5.05	4.96	4.67	4.55	4.72	4.65	4.60	4.27	4.93	5.10	5.10	5.10
26	5.06	4.96	4 70	4.55	4.73	4.65	4.60	4.30	4.93	5.10	5.10	5.10
27	5.06	4 95	4.74	4.30	4.75	4.65	4.60	4.30	4.99	5.10	5.10	5.10
28	5.06	4.97	4.85	4.50	4.75	4.65	4.60	4.30	4.99	5.10	5.10	5.10
29	5.06	4.97	4.90	4.50	4.78	4.65	4.60	4.35	5.00	5.10	5.10	5.10
30	5.06	5.00	4.90	4.50	4.70		4.60	4.35	5.00	5.10	5.10	5.10
31		5.00		4.50	4.70		4.60		5.05		5.10	5.10

Σημ. Πρὸς εὕρεσιν τοῦ ἀπολύτου ὑψομέτρου τῆς στάθμης δέον νὰ ἐφαιρῆται ἡ ἀναγραφομένη παρατήρησις ἀπὸ τοῦ σταθεροῦ ὑψομέτρου 182.01.

Λεκάνη Πηνειοῦ Θεσσαλίας **1. Σαρακίνα**

Ποταμός Πηνειός Θεσσαλίας 1908 - 1909 (ΕΥΕΘ) Ὑψόμ. «0» πήχεως: 182.01

Ἡμερ.	IX	X	XI	XII	I	II	III	IV	V	VI	VII	VIII
1	5.10	4.55	4.53	4.49	4.55	4.55	4.32	4.40	4.55	4.55	4.60	4.65
2	5.10	4.55	4 55	4.52	4.55	4.55	4.30	4.40	4.55	4.55	4.60	4.65
3	5.10	4.55	4 55	4.52	4.55	4.55	4.31	4.42	4 55	4.60	4.60	4.65
4	5.10	4.55	4.55	4.53	4.55	4.55	4.35	4.45	4.55	4.60	4.60	4.65
5	5.10	4.55	4.55	4.35	4.55	4.55	4.33	4.47	4.55	4.60	4.60	4.65
6	5.10	4.55	4.55	4.34	4.55	4.53	4.34	4.49	4.40	4.60	4.60	4.65
7	5.10	4.55	4.51	[3] 4.35	4.55	4.55	4.37	4 50	4.52	4.60	4.60	4.65
8	5.10	4.55	4.42	4.10	4.55	4.55	4.50	4.50	4.41	4.60	4.60	4.65
9	5.10	[1] 4.38	[2] 3 88	4.37	4.55	4.55	4.50	4.52	4.45	4.60	4.60	4.65
10	5.10	4.53	4.46	4.50	4.55	4.55	4.52	4.51	4.55	4.60	4.60	
11	5.10	4.55	4.47	4.53	4.55	4.55	4.52	4.49	4.55	4.60	4.60	
12	5.10	4.55	4.52	4.55	4.55	4.53	4.52	4.50	4.55	4.60	4.60	
13	5.10	4 55	4.54	4.55	4.55	4.54	4.50	4.51	4.55	4.60	4.60	
14	5.10	4.55	4.55	4.55	4.55	4.55	4.48	4.48	4.55	4.60	4.60	
15	5.10	4.55	4.55	4.55	4.55	4.55	4.47	4.47	4.55	4.60	4.60	
16	5.10	4.55	4.55	4.25	4.55	4.55	4.49	4.49	4.55	4.60	4.60	
17	5.10	4.55	4.55	4.25	4.55	4.27	4.46	4.49	3.97	4.60	4.60	
18	5.10	4.55	4.55	4.50	4.55	[4] 4.20	4.48	4.48	4.25	4.60	4.60	
19	5.10	4.55	4.55	4.51	4.52	4.30	4.41	4.46	4.27	4.60	4.60	
20	4.35	4.55	4.55	4.55	4.55	4.32	4.42	4.47	4.34	4.60	4.60	
21	4.38	4.55	4.55	4.55	4.55	4.34	4.40	4.50	4.35	4.60	4.60	
22	4.35	4.55	4.55	4.55	4.55	4.35	4.38	4.52	4.42	4.60	4.60	
23	4.30	4.55	4.55	4.55	4 55	4.25	3.67	4.53	4.44	4.60	4.60	
24	4.35	4.55	4.55	4.55	4.55	4.41	4.10	4.55	4.55	4.60	4.60	4.53
25	4.38	4.55	4.55	4.55	4.53	4.45	4.17	4.55	4.55	4.60	4.60	4.54
26	4.40	4.55	4.55	4.55	4.51	4.47	4.28	4.55	4.55	4.60	4.60	4.55
27	4.50	4.55	4.55	4.55	4.52	4.48	4.30	4.55	4.55	4.60	4.60	4.55
28	4.55	4.52	4.55	4.55	4.55	4.50	4.33	4.55	4.55	4.60	4.60	4.55
29	4.55	4.54	4.55	4.55	4.55		4.33	4.55	4.55	4.60	4.60	4.55
30	4.30	4.30	4.55	4.55			4.34	4.55	4.55	4.60	4.60	4.55
31		4.53		4.55			4.37		4.55		4.60	4.55

1) 5 μ.μ. 3.98 2) 5 μ.μ. 4.31 3) 5 μ.μ. 3.48 4) 5 μ.μ. 4.00.

Λεκάνη Πηνειοῦ Θεσσαλίας **1. Σαρακίνα**

Ποταμός Πηνειός Θεσσαλίας 1909 - 1910 (ΕΥΕΘ) Ὑψόμ. «0» πήχεως: 182.01

Ἡμερ.	IX	X	XI	XII	I	II	III	IV	V	VI	VII	VIII
1	4.55	4.55	4.55	4.50	4.54	4.29	4.55	4.55	4.55	5.01	5.20	4.10
2	4.55	4.55	4.55	4.51	4.55	4.51	4.55	4.55	4.50	5.01	5.20	4.10
3	4.55	4 55	4.55	4.51	4.55	4.53	4.55	4.55	4.52	5.01	5.20	4.12
4	4.55	4.55	4.52	4.54	4.55	4.54	4.55	4.55	4.53	5 01	5.20	4.22
5	4.55	4.55	4.54	4.55	4.55	4.54	4.55	4.55	4.53	5.01	5.20	4.30
6	4.55	4.55	4.54	4.55	4.54	4.55	4.55	4.53	4.59	5.01	5.20	5.05
7	4.55	4.55	4.52	4.55	4.54	4.55	4.55	4.52	4.55	5.08	5.23	5.05
8	4.55	4.55	4.53	4.55	4.53	4 55	4.52	4.55	4.51	5.08	5.28	5.05
9	4.55	4.55	4.54	4.55	4.54	4.55	[2] 4.11	4.55	4.53	5.08	5.28	5.05
10	4.55	4.55	4.51	4.55	4.50	4.55	4.15	4.55	4.53	5.08	5.20	5.05
11	4.55	4.55	4.51	4.55	4.53	4.55	4.16	4.55	4.54	5.08	5.20	5.10
12	4.55	4.55	4.52	4.55	4.54	4.55	4.20	4.55	4.55	5.08	5.20	5.12
13	4.55	4.55	4.55	4.55	4.10	4.55	4.26	4 51	4.55	5.08	5.20	5.12
14	4.55	4.55	4.55	4.55	4.40	4.55	4.33	4.53	4.52	5.08	5.20	5.12
15	4.53	4.55	4.55	4.55	4.32	4.55	4.39	4.55	4.51	5.08	5.29	5.12
16	4.54	4.55	4.50	4.55	4.50	4.15	4.45	4.55	4.55	5.08	5.28	5.12
17	4.55	4.55	4.51	4.55	4.52	4.40	4.48	4.55	4.55	5.08	5.28	5.20
18	4.55	4.55	4.53	4.52	4.53	4.51	4.52	4.55	4.55	5.08	5.28	5.20
19	4.55	4.55	4.53	4.53	4.52	4.53	4.53	4.52	4.55	5.08	5.28	5.20
20	4.55	4.55	4.54	4.55	4.33	4.54	4.55	4.54	4 55	5.08	5.30	5.20
21	4.55	4.55	4.52	4.55	4.52	4.55	4.17	4.55	4.55	5.08	5.30	5.25
22	4.55	4.55	4 54	4.55	4.53	4.55	4.25	4.55	4.52	5.08	5.30	5.25
23	4.55	4.53	4.55	4.55	4.51	4.55	4.42	4.55	4.53	5.08	5.30	5.25
24	4.55	4.54	4.55	4.55	4.18	4.55	4.42	4.55	4.54	5.08	5.30	5.35
25	4.55	4.55	4.55	4.55	4.52	4.55	4.41	4.55	4.55	5.08	5.30	5.35
26	4 55	4.55	4.50	4.55	4.53	4.55	4.44	4.55	4.55	5.08	5.30	5.35
27	4 55	4.55	4.52	4.55	4.55	4.55	4.48	4.55	4.55	5.08	5.30	5.35
28	3.69	4.55	4.52	4.55	4.55	4.55	4.50	4.55	4.50	5.08	5.30	**5.36**
29	4.50	4.55	[1] **2.00**	4.55	4.51		4.53	4.55	4.53	5.08	5.30	5.36
30	4.55	4.51	4.30	4.55	4.53		4.54	4.55	4.54	5.05	5.30	5.36
31		4.51		4.55	4.40		4.54		4.55		5.30	5.36

1) 5 μ.μ. 4.00 2) 5 μ.μ. 3.95.

Σημ. Πρὸς εὕρεσιν τοῦ ἀπολύτου ὑψομέτρου τῆς στάθμης δέον νὰ ἀφαιρῆται ἡ ἀναγραφομένη παρατήρησις ἀπὸ τοῦ σταθεροῦ ὑψομέτρου 182.01.

Λεκάνη Πηνειοῦ Θεσσαλίας
Ποταμὸς Πηνειὸς Θεσσαλίας

1. Σαρακίνα

1910 - 1911 (ΕΥΕΘ) Ὑψόμ. «0» πήχεως: 182.01

Ἡμερ.	IX	X	XI	XII	I	II	III	IV	V	VI	VII	VIII
1	5.35	5.38	4.90	5.00		5.14	5.11	4.85	4.89	4.90	5.10	5.10
2	5.35	5.38	4.90	5.00		5.15	5.11	4.85	4.89	4.90	5.10	5.10
3	5.25	5.38	4.90	4.40		5.18	4.95	4.85	4.89	4.90	5.15	5.15
4	5.00	5.38	4.60	4.50		5.20	5.00	4.90	4.89	4.90	5.20	5.20
5	5.00	5.38	4.75	4.55		5.20	5.00	4.90	4.89	4.90	5.20	5.20
6	5.00	5.38	4.70	4.76		5.20	5.00	4.91	4.89	4.90	5.20	5.20
7	5.00	5.38	4.73	4.78		5.00	5.00	4.90	4.89	4.90	5.20	5.20
8	5.00	5.38	4.78	4.80		5.00	5.00	4.88	4.89	4.90	5.20	5.20
9	5.00	5.38	4.79	4.85		5.00	4.90	4.88	4.90	4.90	5.25	5.25
10	5.00	5.38	4.80	4.85		5.06	4.98	4.88	4.90	4.90	5.30	5.25
11	5.00	5.38	4.90	4.85		5.00	4.98	4.89	4.95	4.90	5.30	5.30
12	5.00	5.38	4.90	4.85		5.06	4.98	4.90	4.95	4.90	5.35	5.30
13	5.00	6.38	4.90	4.84		5.07	4.98	4.90	4.95	4.90	5.35	5.30
14	5.00	5.38	4.90	4.84		5.08	4.98	4.90	4.88	4.91	5.36	5.38
15	5.00	5.38	4.90	4.35		5.09	4.98	4.90	4.88	4.93	5.38	5.38
16	6.00	4.90	4.90	4.30		5.09	4.98	4.90	4.88	4.95	5.38	5.35
17	5.00	4.98	4.90	4.40		5.09	4.98	4.90	4.98	4.98	5.38	5.20
18	5.00	4.98	4.90	4.45		5.09	4.98	4.89	4.90	5.00	5.30	5.10
19	5.00	4.98	4.90	4.45		5.10	4.98	4.89	4.90	5 01	5.20	5.15
20	5.00	4.88	4.90	4.45		5.10	4.98	4.89	4.90	5.02	5.10	5.15
21	5.00	4.98	4.90	4.50		5.11	4.98	4.84	4.90	5.03	5.10	5.14
22	5.00	4.98	4.90	4.50		5.11	4.75	4.83	4.90	5.10	5.15	5.13
23	5.00	4.90	4.92	4.50		5.11	4.80	4.83	4.90	5.10	5.14	5.13
24	5.00	4.90	4.93	4.50		5.11	4.80	4.89	4.85	5.10	5.13	5.13
25	5.00	4.80	4.95	4.55		5.11	4.80	4.89	4.80	5.10	5.13	5.12
26	5.00	4.80	4.95	4.55		5.11	4.83	4.89	4.90	5.10	5.12	5.12
27	5.00	4.85	4.98	4.55		5.11	4.84	4.89	4.90	5.10	5.12	5.15
28	5.00	4.90	5.00	4.55		5.11	4.84	4.89	4.90	5.00	5.00	5.02
29	5.00	4.90	5.00	4.55			4.85	4.89	4.90	5.08	5.00	5.05
30	5.00	4.90	5.00	4.55			4 85	4.89	4.90	5.10	5.05	
31		4.90		4.55			4.85		4.90		5.05	

Σημ. Πρὸς εὕρεσιν τοῦ ἀπολύτου ὑψομέτρου τῆς στάθμης δέον νὰ ἀφαιρῆται ἡ ἀναγραφομένη παρατήρησις ἀπὸ τοῦ σταθεροῦ ὑψομέτρου 182.01 μ.

Λεκάνη Πηνειοῦ Θεσσαλίας
Ποταμὸς Πηνειὸς Θεσσαλίας

2. Στεφανοσαῖοι

1903 - 1904 (ΕΥΕΘ) Ὑψόμ. «0» πήχεως: 108.98

Ἡμερ.	IX	X	XI	XII	I	II	III	IV	V	VI	VII	VIII
1			6.15	5.86	5.29	5.30	5.70					6.34
2			6.22	5.97	5.29	5.29			5.90			
3			6.21	5.41	5.29	5.28					6.00	
4			6.21	5.69	5.30	5.27		5.60				
5		6.49	6.19	5.83	5.30	5.25				6.00		
6		6.50	6.12	[5] 5.76	4.95	5.23						
7		6.50	5.61	4.56	5.02	5.21	5.50					
8		6.52	[8] 5.87	4.99	[7] 2.15	5.20						6,50
9		6.52	5.65	5.29	4.28	5.22			5.95			
10		6.52	5.56	3.35	4.75	5.28						
11		6.51	5.82	4.43	5.05	5.34		5.60			6.20	
12		6.37	5.96	5.00	5.21	5.40						
13		6.36	6.06	5.23	5.25	5.46				6.00		
14		6.43	6.12	5.26	5.25	5.53	5.70					
15		6.46	6.13	5.30	5.25	5.60						6.50
16		6.47	6.18	5.35	5.25	2.68			5.70			
17		6.48	6.21	5.34	5.25	[9] 3.28		5.60				
18		6.48	5.99	5.37	5.25	3.52					6.25	
19		6.45	6.06	5.37	5.25	4.38	[10] 5.03					
20	[1]	6.24	6.16	5.37	5.23	4.62				6.00		
21		5.89	6.21	5.36	5.23	4.78	5.60					
22	[4]	5.92	6.18	[6] 2.50	5.23	4.95	5.10					6.50
23		5.96	5.73	4 44	5.22	5.14			6.20			
24		6.11	5.92	4.92	5.22	5.25						
25		6.16	5.83	5.17	5.25	5.32					6.25	
26		6.16	5.76	5.25	5.25	5.40		5.70				
27		6.08	5.87	5.25	5.25	5.50				6.00		
28		6.18	5.96	5.25	[8] 5.23	5.60	5.60					
29		6.23	6.03	5.28	5.20	4.70						6.50
30	[2]	6.27	5.86	5.28	5.22				6.40			
31		5.85		5 29	5.20							

1) 10 μ.μ. 5.62 2) 3 π.μ. 5.68 3) 12 μ.μ. 4.71 4) 11 μ.μ. 5.50 5) 8 μ.μ. 4.37 6) 10 π.μ. 2.37 7) 1 π.μ. 1.64 8) 4 μ.μ. 4.23 9) 5 μ.μ. 1.39 10) 2. π.μ. 4.64 Σημ. Πρὸς εὕρεσιν τοῦ ἀπολύτου ὑψομέτρου τῆς στάθμης δέον νὰ ἀφαιρῆται ἡ ἀναγραφομένη παρατήρησις ἀπὸ τοῦ σταθεροῦ ὑψομέτρου 108.98 μ.

Λεκάνη Πηνειοῦ Θεσσαλίας **2. Στεφανοσαῖοι**

Ποταμός Πηνειός Θεσσαλίας 1904 - 1905 (ΕΥΕΘ) Ὑψόμ. «0» πήχεως: 108.98

Ἡμερ.	IX	X	XI	XII	I	II	III	IV	V	VI	VII	VIII
1		5.93		5.98			5.22	5.19	5.90	6.28	6.12	
2		5.95		6.28	5.80		5 18	5.20	5.92	6.28	6.18	
3		6.40					[6] 4.50	5.20	5.95	6.29	6.20	
4		6.00					5.00	5.20	5.98	6.30		
5		6.96		5.80			4.65	4.63	6.01	6.30		
6		3.67				5.90	4.99	4.62	6.04			6.55
7		4.55			4.84		5.10	4.95	6.06			
8		4.92			5.30		5.16	5.14	6.10	5.60		
9		5.14			5.80		5.20	5.15	6.10			
10		5.24					5.21	5.20	6.10		6.40	
11		5.34			5.90	5.30	4.89	5.35	6.10	6.10		
12	6.30	5.40		5.80		4.73	5.10	5.45	6.10	6.20		
13	6.51	5.40				3.63	5.22	5.52	6.10	6.18		6.60
14	6.51	[8] 5.50				4.54	5.21	5.60	6.10	6.16		
15	6.46	4.92				[4] 4.90	5.22	5.70	6.10	5.94		
16	6.42	5.20			5.80	4.30	5.24	5.77	6.10	6.19		
17	6.40	5.20				4.92	5.24	5.85	6.10	[7] 6.10	6.50	
18	6.24	5.42				5.06	5.25	5.85	6.10	5.60		
19	5.72	5.26		5.80		4.02	5.23	5.85	6.10	6.10		
20	[1] 5.74	5.42				[5] 1.72	5.21	5.85	6.10	6.10		6.60
21	5.88	5.50				3.90	5.20	5.85	6.10	6.11		
22	6.07	5.57				4.47	5.10	5.85	6.10	6.12		
23	6.20	5.63			5.75	4.72	5.12	5.85	6.12	6.12		
24	6.28	5.65				4.80	5.10	5.85	6.13	6.13	6.55	
25	6.32	5.68				5.05	5.11	5.86	6.14	6.13		
26	6.33	5.72		4.70		5.15	5.08	5.86	6.16	[8] 6.12		
27	[2] 6.26	5.78		5.20		5.21	5.12	5.87	6.17	5.85		6.70
28	3.94	5.72				5.23	5.20	5.88	6.19	6.00		
29	5.54	5.79					5.21	5.89	6.20	6.04		
30	5.83	5.82			5.90		5.20	5.90	6.27	6.08		
31		5.84					5.17		6.28		6.57	

1) 1 π.μ. 5.40 2) 8 μ.μ. 2.59 3) 8 μ.μ. 4.10 4) 12 μ.μ. 3.52 5) 1 π.μ. 1.32 6) 5 π.μ. 4.34 7) 2 π.μ. 5.89 8) 8 μ.μ. 5.17.

Λεκάνη Πηνειοῦ Θεσσαλίας **2. Στεφανοσαῖοι**

Ποταμός Πηνειός Θεσσαλίας 1905 - 1906 (ΕΥΕΘ) Ὑψόμ. «0» πήχεως: 108.98

Ἡμερ.	IX	X	XI	XII	I	II	III	IV	V	VI	VII	VIII
1		5.86	6.17	6.10	6.10	5.30	5.40	5.57	5.97	6.30	6.52	6.66
2		6.10	5.78	6.12	6.15	5.28	5.54	5.60	5.93	6.22	6.54	6.66
3		6.20	5.80	6.15	6.17	4.62	5.62	5.60	5.97	6.15	6.54	6.66
4	6.60	6.25	5.90	6.16	6.20	4.98	5.64	5.63	5.65	6.20	6.55	6 67
5		5.60	6.20	6.20	6.23	5.14	5.70	5.65	5.67	6.20	6.57	6.67
6		6.27	6.12	6.23	6.25	5.34	5.68	5.65	5.82	6.21	6.57	6.67
7		6.30	6.19	6.26	6.26	5.45	5.68	5.65	5 92	6.22	6.58	6.68
8		6.30	6.26	6.29	6.26	5.48	5.68	5.60	5.98	6.14	6.59	6.68
9		5.10	6.29	6.31	6.11	5.50	5.65	5.58	6.00	5.95	6.60	6.64
10		6.15	6.32	6.32	[5] 5.82	5.50	5.62	5.60	5.98	6.11	6.60	6.65
11	6.55		6.32	6.33	6.06	5.53	5 65	5.65	5.96	6.12	6.61	6.65
12	6.53		6.32	6.34	5.74	[4] 4.90	5.60	5.70	5.94	6.16	6.61	6.66
13	6.53	6.30	5.82	6.35	5.96	5.20	5.69	5.76	5.92	6.23	6.61	6.67
14	6.54	[4] 5.82	6.10	6.36	5.96	5.30	5.73	5.80	5.84	6 27	6.58	6.67
15	6.54	5.80	6.10	6.37	5.90	5.36	5.68	5.80	5.85	6.26	6.58	6.68
16	6.54	6.10	6.18	6.39	6.00	5.40	5.25	5.76	5.88	6.30	6.42	6.42
17	6.54	6.13	6.22	6.32	6.14	5.24	5.44	5.82	5.96	6.35	6.48	6.52
18	6.54	6.16	6.20	5.90	6.20	5.34	5.47	5.87	6.00	6.35	6.33	6.54
19	6.54	6.19	6.17	5.95	6.05	5.40	5.47	5.90	6.00	6.35	6.45	6.56
20	6.55	6.22	6.17	6.05	6.00	5.52	5.55	5.88	6.05	6.38	6.45	6.59
21	6.55	6.25	6.10	6.16	6.30	5.60	5.60	5.98	6.10	6.40	6.48	6.60
22	6.34	6.31	6.20	6.20	6.30	5.64	5.70	5.92	6.12	6.38	6.51	6.60
23	6.44	6.34	6.10	6.25	[6] 5.55	5.64	5.70	6.00	6.10	6.40	6.56	6.62
24	6.20	6.37	6.12	6.28	4.58	5.62	5.75	6.00	6.15	6.42	6.58	6.64
25	6.43	6.38	6.10	6.30	2.52	5.60	5.75	5.93	6.14	6.45	6.60	6.66
26	6.43	6.40	6.12	6.24	4.78	5.60	5.75	5.95	6.16	6.48	6.62	6.66
27	[1] 5.98	6.42	6.15	6.12	5.17	5.65	5.58	6.00	6.20	6.49	6.64	6.67
28	6.19	6.43	6.15	6.00	5.37	[5] 5.64	5.38	5.99	6.23	6.52	6.65	6.67
29	[3] 5.67	6.44	6.16	6.10	4.62		5.50	6.01	6.24	6.52	6.65	6.67
30	[8] 5.83	6.45	6.00	6.12	5.42		5.55	6.00	6.28	6.52	6.66	6.68
31		6.35		6.40	5.54		5.55		6.30		6.66	6.68

1) 12 μ. 4.92 2) 5 μ.μ. 6.04 3) 2 μ.μ. 5.12 4) 8 μ.μ. 5.12 5) 4 π.μ. 5.68 6) 12 μ. 3.22 7) 6 μ.μ. 4.60 8) 7 μ.μ. 5.08.

Σημ. Πρὸς εὕρεσιν τοῦ ἀπολύτου ὑψομέτρου τῆς στάθμης δέον νὰ ἀφαιρῆται ἡ ἀναγραφομένη παρατήρησις ἀπὸ τοῦ σταθεροῦ ὑψομέτρου 108.98 μ.

Λεκάνη Πηνειοῦ Θεσσαλίας — **2. Στεφανοσαῖοι**

Ποταμὸς Πηνειὸς Θεσσαλίας — 1906 - 1907 — (ΕΥΕΘ) Ὑψόμ «0» πήχεως : 108.98

Ἡμερ.	IX	X	XI	XII	I	II	III	IV	V	VI	VII	VIII
1	**6.68**	6.54	6.32	5.76	5.73	5.64	5.19	4.82	5.22	5.98	6 27	6.52
2	6.68	6.55	6.33	3.90	5.79	5.70	5.34	3.86	5.27	5.95	6.27	6.52
3	6.68	6.56	6 34	[7] 4.74	5.83	5.52	5 50	[15] 4.36	5.32	5.95	6.28	6.54
4	6.68	6.57	6.36	5.34	5.86	[10] 5.08	5.56	4.57	5.34	5.95	6.29	6.54
5	6.68	6.58	6.38	5.56	5.88	5.42	5.60	4.50	5.35	[15] 3.10	6.32	6.55
6	6 68	6.58	6.39	5.69	5.90	5.52	5.63	[16] 3.74	5.38	5.42	6.32	6.54
7	6.68	6.58	6.40	5.80	6.00	5.61	5.58	[17] 3.77	5.52	5.60	6.35	6.54
8	6.68	6.58	5.16	5.61	6.20	5.62	5.00	4.27	5.54	5.70	6.35	6.53
9	6.68	6.58	[5] 5.90	5.59	6.35	[11] 4.41	4.36	4.25	5.55	5.80	6.37	6.54
10	6.68	6.58	5.96	5.75	6.38	5.32	5.34	4.46	5.58	5.85	6.40	6.54
11	6.68	6.59	6.03	5.79	6.42	5.42	5.38	4.58	5.60	5.85	6.41	6.54
12	6.64	6.58	6.13	5.81	6.44	5.30	5.47	4.81	5.60	5.87	6.42	6.54
13	6.43	6.58	6.18	5.43	6.47	[12] 5.13	3.55	4.87	5 62	5.87	6.44	6.54
14	6.54	6.58	6.20	[8] 4.40	6.50	5.32	5.60	4.82	5 65	5.87	6.45	6.54
15	6.55	6.58	6.23	5.18	6.50	5.42	5.65	4.74	5.68	5.88	6.45	6.55
16	6.56	6.55	6.22	5.15	6.49	5.48	5.66	4.20	5.70	5.90	6.47	6.55
17	6.57	6.13	6.22	4.29	6.48	5.56	5.68	4.72	5.75	5.90	6.47	6.55
18	6.57	[2] 5.16	6.24	[9] 4.67	6.48	5.63	5.65	4.73	5 80	5.92	6.49	6.56
19	[1] 6.47	[3] 4.66	6.27	5.07	6.37	5.67	5.70	4.90	5.85	5.95	6.49	6.57
20	6.52	5.66	6.24	5.29	5.73	5.72	5.68	4.98	5.88	6.00	6.50	6.57
21	6.54	[4] 5.37	6.25	5.41	5.76	5.75	5.64	5.00	5.88	6.05	6.50	6.57
22	6.56	5.82	6.24	5.48	5.74	5.72	5.58	5.02	5.90	6.10	6.50	6.57
23	6.58	5.97	6.24	5.50	4.16	5.70	4.68	4.97	5.90	6.14	6.50	6.57
24	6.58	6.08	6.24	5.30	4.78	5.66	[13] 4.27	5.00	5.92	6.18	6.50	6.57
25	6.58	6.16	6.24	5.40	5.24	5.70	[14] 4.31	4.96	5.93	6.20	6.50	6.55
26	6.58	6.19	6.24	5.48	5.27	5.71	4.60	4.98	5.95	6.22	6.50	6.55
27	6.58	6.21	6.02	5.50	4.32	5.74	4.73	5.04	5.95	6.24	6.50	6.55
28	6.57	6.23	[6] 4.87	5.56	5.24	4.57	4.88	5.10	5.97	6.26	6.50	6.55
29	6.57	6.26	5.43	5.61	5.23		4.90	5.15	5 98	6.27	6.50	6.56
30	6.55	6 28	5.74	5.65	5.44		4.68	5.17	6.00	6.27	6.50	6.56
31		6.30		5.70	5.58		4.85		6.00		6.50	6.56

1) 12 μ. 6.38 2) 4 μ.μ. 4.95 3) 10 μ.μ. 3.38 4) 4 π.μ. 4.98 5) 12 μ. 4.76 6) 8 μ.μ. 4.99 7) 10 π.μ. 3.65 8) 12 μ. 3.77 9) 12 μ. 3.77 10) 3 π.μ. 4.97 11) 5 π.μ. 4.17 12) 3 π.μ. 5.08 13) 6 μ.μ. 4.94 14) 1 μ.μ. 3.70 15) 4 μ.μ. 3.62 16) 9 μ.μ. 3.50 17) 5 μ.μ. 3.25 18) 7 π.μ. **2.90.**

Λεκάνη Πηνειοῦ Θεσσαλίας — **2. Στεφανοσαῖοι**

Ποταμὸς Πηνειὸς Θεσσαλίας — 1907 - 1908 — (ΕΥΕΘ) Ὑψόμ. «0» πήχεως : 108.98

Ἡμερ.	IX	X	XI	XII	I	II	III	IV	V	VI	VII	VIII
1	6.57	6.60	6.52	6.01	5.73	6.04	5.96	5.64	6.09	6.45	6.65	6.60
2	6.58	6.60	6.52	[8] 5.62	5.82	6.08	5.96	5.69	6.10	6.45	6.65	6.60
3	6.58	6.61	6.52	4.56	5.90	6.13	5.96	5.70	6 10	6.45	6.65	6.60
4	6.58	6.61	6.52	5.56	5.96	6.15	5.97	5.56	6.10	6.46	6.65	6.60
5	6.59	6.61	6.52	5.82	6.00	6.20	5.97	5.64	6.12	6.46	6.65	6.60
6	6.59	6.62	6.53	5.90	6.02	5.54	5.31	5.67	6.12	6.47	6.65	6.60
7	6.60	6.62	6.53	5.91	6.03	5.75	5.62	5.58	6.13	6.47	6.65	6.62
8	6.59	6.62	6.53	5.92	6.04	5.90	5.73	5.60	6.14	6.48	**6.66**	6.64
9	6.59	6.62	6.40	5.92	6.06	5.97	5.40	5.62	6.16	6 50	6 66	6.65
10	6.58	6.61	6.42	5.92	6.06	6.00	5.48	5.64	6.18	6.53	6.66	6.66
11	6.60	6.61	6.30	5.93	6.07	6.02	5.64	5.68	6.20	6.53	6.66	6.65
12	[1] 6.31	6.61	6.18	5.94	6.06	6 04	5.74	5.68	6.22	6.56	6.65	6.63
13	6.44	6.60	6.23	5.95	6.08	[5] 5.43	5.72	5.70	6.22	6.57	6.65	6 62
14	6.50	6.60	6.22	6.00	6.08	[6] 5.22	5.79	5.70	6.24	6 58	6.65	6.59
15	6.56	6.60	6.28	6.10	6.10	5.40	5.73	5.70	6.26	6.58	6.65	6.60
16	6.56	6.60	6.34	6.20	6.10	5.75	5.76	5.75	6.28	6.58	6.65	6.60
17	6.53	6.60	6.36	6.20	6.10	5.62	5.84	5.80	6.28	6.58	6.65	6.61
18	6.54	6.61	6.38	6.20	6.10	5.73	5.87	5.82	6.28	6.60	6.65	6.60
19	6.55	6.61	6.40	6.20	6.10	5.80	5.92	5.82	6.28	6.58	6.65	6.61
20	6.55	6.63	6.42	4.64	6.10	5.86	5.87	5.90	6.30	6.55	6.65	6.60
21	6.55	6.63	5.07	5.50	5.92	5.90	5.77	5.90	6.32	6.55	6.66	6.60
22	6.55	6.65	[9] 5.12	5.62	5.55	5.89	5.80	5.92	6.34	6.55	6.66	6.60
23	6.55	6.20	6.70	5.70	5.64	5.91	5.83	5.94	6.36	6.58	6.66	6.60
24	6.55	6.30	6.94	5.87	5.88	5.84	5.85	5.98	6.38	6.58	6.66	6.60
25	6.56	6.44	6.00	5.97	5.96	5.89	5.86	5.98	6.38	6.60	6.66	6.60
26	6.56	6.49	6.08	6.02	6.00	5.93	5.83	5 98	6 40	6.62	6.66	6.60
27	6.57	6.50	6.12	[4] 4.21	6.03	5.92	5 24	6.00	6.41	6.64	6.65	6.60
28	6.58	6 50	6.13	4.92	6.03	5.95	5 37	6.05	6.42	6.65	6.65	6.60
29	6.59	6.51	6.14	5.39	6.03	5.96	5.46	6.08	6.43	6.65	6.62	6.60
30	6.60	6 51	6.14	5.45	6.03		5.58	6.08	6.45	6.65	6.62	6.60
31		6.52		5.60	6.04		5.58		6.45		6.60	6.60

1) 2 μ.μ. 5.85 2) π.μ. 4.66 3) 3 μ.μ. 4.90 4) 5 π.μ. **3.94** 5) 11 μ.μ. 5.23 6) 1'30' μ.μ. 4.23

Σημ. Πρὸς εὕρεσιν τοῦ ἀπολύτου ὑψομέτρου τῆς στάθμης δέον νὰ ἀφαιρῆται ἡ ἀναγραφομένη παρατήρησις ἀπὸ τοῦ σταθεροῦ ὑψομέτρου 108.98 μ.

Λεκάνη Πηνειοῦ Θεσσαλίας **2. Στεφανοσαῖοι**

Ποταμός Πηνειός Θεσσαλίας 1908 - 1909 (ΕΥΕΘ) Ὑψόμ. «0» πήχεως: 108.98

Ἡμερ.	IX	X	XI	XII	I	II	III	IV	V	VI	VII	VIII
1	6.60	6.53	5.76	5.84			5.55	5.15	5.60	6.00		6.56
2	6.60	6.53	5.84	5.83		5.78	4.65	5.20	5.60	6.00		6.56
3	6.60	6.53	6.00	5.82			4.90	5.20	5.65	6.50		6.58
4	6.60	6.53	6.20	5.82	5.70		4.92	5.20	5.65	6.50		6.59
5	6.60	6.56	6.60	[8] 5.07	5.71	5.77	4.92	5.10	5.65	6.50		6.59
6	6.59	6.56	6.34	5.02			5.00	5.24	5.60	6.50		6.59
7	6.59	6.40	[2] 5.00	5.13			5.50	5.30	5.59	6.10		6.60
8	6.60	6.40	4.50	[4] 3.57	5.20	5.78	5.00	5.30	5.60	6.10		6.60
9	6.59	6.29	4.65	4.46	5.43		5.00	5.30	5.65	6.10		6.60
10	6.59	6.06	5.00	4.86	5.85		5.50	5.25	5.72	6.10		6.60
11	6.59	6.20	5.40	5.09	6.00	5.79	5.50	5.25	5.73	6 15		6.60
12	6.59	6.20	5.69	5.24			5.20	5.30	5.73	6.15		6.60
13	6.59	6.21	5.73	5.30		5.60	5.15	5.30	5.73	6.20		6.60
14	6.59	6.25	5.75	5.42			5.00	5.35	5.74	6.20		6.60
15	6.59	6.30	5.80	5.65		5.80	5.50	5.35	5.74	6.20		6.60
16	6.59	6.30	5.83	3.52			5.50	5.37	5.70	6.20		6.60
17	6.59	6 35	5.84	[5] 4.60		5.80	5.10	5.37	5.10	6.20		6.60
18	6.59	6.40	5.85	4.85	5.90	5.81	5.26	5.37	5.30	6.20	6.54	6.60
19	6.58	6.48	5.85	[6] 4.50		5.80	5.26	5.40	5.30	6.28	6.54	6.60
20	6.27	6.48	5.85	4.90	5.89	5.00	5.20	5.45	5.30	6.25	6.54	6.60
21	[1] 6.08	6.48	5.84	5.10		4.98	5.12	5.48	5.40	6.25	6.55	6.60
22	6.32	6.45	5.85	5.25	5.85	5.00	4.63	5.60	5.45	6.25	6.56	6.60
23	6.38	6.44	5.85	5.30		5.27	1.90	5.60	5.45	6.25	6.56	6.60
24	6.36	6.44	5.86	5.43		4.70	4.00	5.61	5.60	6.26	6.56	6.59
25	6.38	6.44	5.87	5.45	5.90	5.40	4.20	5.62	5.90	6.26	6.56	6.52
26	6.39	6.45	5.90	5.47		5.40	4.69	5.62	5.90	6.26	6.56	6.56
27	6.50	5.45	5.92	5.49	5.85	5.40	4.80	5.63	5.90	6.28	6.56	6.58
28	6.53	4.96	5.92	5.50		5.00	4.80	5.63	5.90	6.30	6.56	6.59
29	6.53	4.15	5.96	5.52			4.90	5.63	5.90	6.30	6.56	6.60
30	6.53	4.28	5.88	5.53	5.80		5.00	5.63	6.00	6.30	6.56	6.61
31		5.00		5.55			5.10	5.65	6.00		6.56	6.61

1) 7 μ.μ. 5.59 2) 8 μ.μ. 5.56 3) 9.30' μ.μ. 4.69 4) 8 μ.μ. 1.55 5) 10.20' π.μ. 3.13 6) 7.30' μ.μ. 3.79

Λεκάνη Πηνειοῦ Θεσσαλίας **2. Στεφανοσαῖοι**

Ποταμός Πηνειός Θεσσαλίας 1909 - 1910 (ΕΥΕΘ) Ὑψόμ. «0» πήχεως: 108.98

Ἡμερ.	IX	X	XI	XII	I	II	III	IV	V	VI	VII	VIII
1	6.61	6.10	6.39	5.53	6.35	4.80	5.77	5.42	5.15	5.34	6.25	6.35
2	6.61	6.55	6.30	5.40	6.34	5.47	5.80	5.44	5.15	5.36	6.29	6.42
3	6.61	6.45	6.40	5.67	6.33	5.66	5.80	5.52	5.25	5.48	6.30	6.46
4	6.62	6.45	5.60	5.88	6.05	5.78	5.80	5.52	5.30	5.55	6.32	6.46
5	6.62	6.45	6.16	6.02	6.05	5.87	5.75	5.52	5.33	5.58	6.32	6.47
6	6.62	6.43	6.14	6.11	5.95	5.88	5.75	5.47	5.33	5.65	6.34	6.49
7	6.63	6.38	6.14	6.17	5.95	5.94	5.55	5.40	5.35	5.72	6.38	6.49
8	6.63	6.38	6.18	6.20	5.75	6.02	5.35	5.30	5.35	5.64	6.42	6.51
9	6.62	6.38	6.24	6.24	5.75	6.07	4.25	5.35	5.35	5.70	6.46	6.51
10	6.62	6.43	[3] 5.28	6.28	5.74	6.10	4.05	5.35	5.32	5.74	6.46	6.51
11	6.62	6.43	5.68	6.31	5.15	6.12	4.35	5.40	5.10	5.86	6.45	6.51
12	6.62	6.48	5.87	6.32	3.25	6.15	4.05	4.42	5.01	5.88	6.47	9.52
13	6.62	6.50	6.02	6.31	4.44	6.15	5.00	5.46	5.15	5.90	6.47	6.52
14	6.62	6.50	6.03	6.37	[6] 5.08	6.17	5.11	5.48	5.20	5.95	6.47	6.53
15	6.62	6.48	6.09	6.38	[7] 5.12	5.70	5.11	5.54	5.22	6.02	6.47	6.53
16	6.62	6.52	5.45	6.38	5.64	5.15	5.11	5.54	5.26	6.08	6.47	6.53
17	6.62	6.55	5.97	6.39	5.76	4.75	5.14	5.58	5.32	6.14	6.48	6.53
18	6.62	6.55	6.07	6.22	5.88	4.95	5.11	5.62	5.32	6.15	6.48	6.53
19	6.62	6.55	6.12	6.29	6.01	5.15	5.45	5.62	5.34	6.17	6.48	6.53
20	6.61	6.45	6.13	[5] 6.04	[8] 4.80	5.25	4.12	5.63	5.30	6.17	6.50	6.54
21	6.61	6.35	6.08	6.26	5.48	5.36	4.04	5.60	5.28	6.20	6.50	6.54
22	6.61	6.30	6.07	6.31	5.71	5.42	4.11	5.55	5.08	6.20	6.51	6.54
23	6.62	6 20	6.12	6.32	5.52	5.65	4.15	5.48	5.06	6.21	6.52	6.54
24	6.62	6.20	6.13	6.33	4.10	5.67	4.22	5.56	5.14	6.24	6.53	6.55
25	6.62	6.35	6.14	6.33	3.83	5.70	4.26	5.57	5.18	6.20	6.53	6.55
26	6.62	6.39	6.14	6.32	3.95	5.70	4.44	5.60	5.24	6.20	6.53	6.55
27	9.62	6.46	5.86	6.32	4.65	5.75	4.06	5.60	5.25	6.22	6.55	6.55
28	6.62	6.50	5.90	6.34	4.55	5.75	4.74	5.65	5.28	6.24	6.56	[9] 6.55
29	[1] 5.51	6.52	1.98	6.34	5.05		5.22	5.64	2.28	6.25	6.56	6.56
30	6.21	6.52	[4] 4.92	6.34	5.25		5.25	5.72	5.28	6.25	6.56	6.54
31		[9] 6.18		6.34	5.40		5.23		5.28		6.56	[10] 6.50

1) 3 μ.μ. 3.97 2) 9.20' μ.μ. 5.63 3) 9 μ μ. 4.84 4) 12 μ. **1.58** 5) 3 π.μ. 5.97 6) 11 μ.μ. 4.84 7) 6.30' μ.μ. 4.51 8) 12 μ.μ. 3.92 9) 4 π.μ. 6.32 10) 5 μ.μ. 6.18 Σημ. Πρὸς εὕρεσιν τοῦ ἀπολύτου ὑψομέτρου τῆς στάθμης δέον νὰ ἀφαιρῆται ἡ ἀναγραφομένη παρατήρησις ἀπὸ τοῦ σταθεροῦ ὑψομέτρου 108.98 μ.

Λεκάνη Πηνειοῦ Θεσσαλίας **2. Στεφανοσαῖοι**

Ποταμὸς Πηνειὸς Θεσσαλίας 1910 - 1911 (ΕΥΕΘ) Ὑψόμ. «0» πήχεως: 108.98

Ἡμερ.	IX	X	XI	XII	I	II	III	IV	V	VI	VII	VIII
1	6.53	6.51	6.03	6.00	5.85	6.28	6.15	5.83	5.85	6.18	6.52	6.47
2	6.53	6.51	6.04	6.01	5.86	6.28	5.58	5.57	5.90	6.24	6.53	6.48
3	6.53	6.52	6.10	[5] 4.22		6.26	5.57	5.67	5.91	6.27	6.53	6.49
4	6.53	6.52	[3] 5.03	[6] 4.68		6.27	5.72	5.65	5.93	6.30	6.54	6.53
5	6.52	6.52	5.43	5.16	5.97	6.25	[9] 5.38	5.64	5.95	6.32	6.54	6.54
6	[1] 6.30	6.50	5.52	5.33		6.22	5.54	5.68	5.96	6.35	6.54	6.54
7	6.52	6.50	[4] 4.95	5.39		6.20	5.68	5.68	5.96	6.39	6.54	6.54
8	6.32	6.49	5.43	5.44		6.15	5.78	5.72	5.96	6.42	6.54	6.50
9	6.32	6.49	5.52	5.50	6.09	6.14	5.83	5.73	5.98	6.44	6.54	6.50
10	[2] 6.35	6.48	5.58	5.54		6.10	5.66	5.26	5.98	6.44	6.54	6.50
11	6.38	6.48	5.66	5.57	6.09	6.09	5.61	[10] 5.10	6.00	6.43	6.54	6.50
12	6.40	6.48	5.74	5.58		6.07	5.64	5.33	6.02	6.47	6.55	6.50
13	6.40	6.49	5.77	5.62		6.05	5.70	5.42	6.04	6.52	6.55	6.50
14	6.40	5.78	5.78	5.64	6.11	6.06	5.69	5.42	6.06	6.52	6.56	6.51
15	6.41	5.68	5.80	5.10	6.13	6.10	5.73	5.48	6.07	6.53	6.56	6.51
16	6.41	5.97	5.82	[7] 5.42	6.22	6.12	5.72	5.49	5.97	6.54	6.59	6.49
17	6.41	6.10	5.84	5.47	6.43	6.14	5.73	5.53	5.93	6.53	6.57	6.49
18	6.41	6.18	5.86	5.45	6.39	6.16	5.75	5.55	5.97	6.52	6.57	6.48
19	6.42	6.18	5.88	5.30	6.38	6.09	5.72	5.58	5.99	6.46	6.57	6.46
20	6.42	6.08	5.88	5.16	6.41	6.08	5.72	5.51	6.00	6.46	6.58	6.45
21	6.45	5.92	5.89	5.38	6.36	6.10	5.68	5.57	6.01	6.47	6.58	6.40
22	6.45	5.90	5.93	5.36	6.44	6.10	5.08	5.63	6.01	6.47	6.58	6.44
23	6.46	6.08	5.94	[8] 5.10	6.49	6.07	5.38	5.68	6.01	6.50	6.58	6.46
24	6.46	6.15	5.95	5.37	6.47	6.11	5.48	5.70	5.88	6.52	6.58	6.49
25	6.47	5.50	5.96	5.43	6.44	6.19	5.53	5.73	[11] 5.79	6.52	6.58	6.50
26	6.47	5.70	5.98	5.40	6.42	6.13	5.59	5.77	6.02	6.52	6.58	6.51
27	6.47	5.98	5.98	5.52	6.40	6.13	5.55	5.80	6.02	6.53	6.58	6.52
28	6.49	6.01	5.99	5.55	6.35	6.13	5.59	5.78	6.03	6.54	6.25	6.54
29	6.49	5.85	5.99	5.53	6.33		5.69	5.84	6.03	6.54	6.32	6.55
30	6.49	5.97	5.99	5.50	6.30		5.67	5.80	6.06	6.50	6.43	6.55
31		6.02		5.55	6.26		5.78		6.16		6.45	6.55

1) 7 μ.μ. 5.74 2) 3 μ.μ. 6.02 3) 3 π.μ. 4.82 4) 1 π.μ. 4.78 5) 4 π.μ. 4.27 6) 4 μ.μ. 3.65 7) 11 π.μ. 4.63 8) 11 μ.μ. 4.73 9) 2 π.μ. 5.18 10) 1 μ.μ. 4.96 11) 4 μ.μ. 5.48

Λεκάνη Πηνειοῦ Θεσσαλίας **2. Στεφανοσαῖοι**

Ποταμὸς Πηνειὸς Θεσσαλίας 1911 - 1912 (ΕΥΕΘ) Ὑψόμ. «0» πήχεως: 108.98

Ἡμερ.	IX	X	XI	XII	I	II	III	IV	V	VI	VII	VIII
1	6.56	6.48	6.18	6.23	6.13	5.38	6.02	5.96	5.64	6.41	6.44	
2	6.56	6.48	6.20	6.23	6.15	5.84	6.04	6.00	5.68		6.45	
3	6.56	6.45	5.98	6.23	6.17	5.97	6.08	6.02	5.72	6.42	6.47	
4	6.56	6.17	5.70	6.26	6.18	6.07	6.10	6.02	5.85	6.42	6.48	
5	6.56	6.21	5.76	6.25	6.20	6.07	6.12	6.03	5.97	6.42	6.50	
6	5.79	6.23	6.07	6.24	6.22	6.10	6.15	6.04	5.99	6.42	6.50	
7	6.25	6.28	5.98	6.24	6.24	6.10	6.14	6.05	6.01	6.42	6.50	
8	6.34	6.32	6.06	6.24	6.25	6.05	6.14	6.06		6.42	6.50	
9	6.41	6.35	6.18	6.23	6.27	6.05	6.16	5.71	6.13	6.42	6.50	
10	6.42	6.38	6.24	6.16	6.28	5.88	6.16	5.17		6.42	6.50	
11	6.44	6.39	6.94	6.21	6.26	5.54	6.15	5.44	6.19	6.43	6.50	
12	6.46	6.41	6.24	6.21	6.26	5.76	6.18	5.35		6.43	6.50	
13	6.47	6.42	6.04	6.22	6.15	5.81	6.18	5.52	6.25		6.50	
14	6.33	6.42	[2] 6.17	6.22	5.90	5.85	6.19	5.62		6.30	6.50	
15	6.28	6.41	6.18	6.23	5.56	5.17	6.20	5.80	6.26		6.50	
16	6.30	6.42	6.20	6.23	5.71	5.61	6.23	5.80	6.29		6.50	
17	6.33	6.43	6.22	6.25	5.05	5.72	6.25	5.40	6.28	6.01	6.50	
18	6.37	6.48	6.23	6.26	5.54	5.84	6.25	5.70	6.28		6.54	
19	6.03	6.48	6.23	6.26	5.63	5.84	6.25	5.78	6.29	6.34	6.54	
20	[1] 5.40	6.48	6.22	6.26	5.28	5.78	6.25	5.80	6.30	6.35	6.55	
21	5.90	6.49	6.21	6.27	5.78	5.82	6.25	4.16		6.35	6.55	
22	6.23	6.48	6.20	6.28	5.82	5.90	6.26	5.25	6.33	6.37	6.55	
23	6.37	6.48	6.19	6.26	5.52	5.92	6.27	5.48			6.55	
24	6.40	6.49	6.22	6.25	5.37	5.92	6.29	5.58	6.35	6.41	6.55	
25	6.40	6.50	6.22	6.35	5.66	5.92	6.21	[4] 5.62	6.38		6.55	
26	6.41	6.50	6.23	5.66	5.77	5.85	6.21	5.56	6.40	6.27	6.55	
27	6.42	6.50	6.23	[3] 5.60	5.84	5.90	6.22	[5] 5.07	6.40		6.55	
28	6.43	6.50	6.23	5.90	5.91	5.97	5.63	5.43		6.33	6.56	
29	6.44	6.50	6.23	6.01	5.92	6.00	5.53	5.50	6.40		6.56	
30	6.44	6.50	6.23	6.07	6.03		5.94	5.58	6.41	6.39	6.56	
31		6.50		6.10	6.06		5.96		6.41		6.56	

1) 10 μ.μ. 5.40 2) 1 π.μ. 5.97 3) 8 μ.μ. 5.08 4) 5 π.μ. 5.36 5) 1 π.μ. 4.66

Σημ. Πρὸς εὕρεσιν τοῦ ἀπολύτου ὑψομέτρου τῆς στάθμης δέον νὰ ἀφαιρῆται ἡ ἀναγραφομένη παρατήρησις ἀπὸ τοῦ σταθεροῦ ὑψομέτρου 108.98 μ.

Λεκάνη Πηνειοῦ Θεσσαλίας — **3. Ἀλῆ - Ἐφέντη**

Ποταμός Πηνειός Θεσσαλίας — 1903 - 1904 — (ΕΥΕΘ) Ὑψόμ. «0» πήχεως: 88.57

Ἡμερ.	IX	X	XI	XII	I	II	III	IV	V	VI	VII	VIII
1							4.29	4.43	4.93	5.38	5.31	5.65
2							4.00	4.40	4.91	5.31	5.34	5.69
3							4.18	4.42	4.94	5.16	5.37	5.73
4							4.35	4.43	4.96	5.98	5.39	5.78
5							4.42	4.42	5.05	5.15	5.39	5.82
6							4.14	4.41	5.10	5.21	5.42	5.87
7						4.40	4.17	4.42	5.11	5.29	5.43	5.90
8						4.19	4.22	4.48	5.13	5.30	5.44	5.93
9						4.23	4.32	4.51	5.16	5.33	5.45	5.96
10						4.44	4.39	4.53	5.19	5.33	5.46	6.00
11						4.49	4.48	4.55	5.20	5.34	5.48	6.05
12						4.51	4.55	4.42	5.21	5.34	5.48	6.01
13						4.28	4.69	4.47	5.22	5.35	5.50	6.12
14						4.40	4.64	4.56	5.26	5.35	5.52	6.16
15						4.48	4.68	4.61	5.28	5.36	5.53	6.19
16							4.73	4.68	5.31	5.38	5.55	6.22
17							4.70	4.74	5.33	5.39	5.56	6.24
18							4.74	4.78	5.32	5.40	5.56	6.24
19							3.59	4.78	5.33	5.20	5.54	6.27
20							4.26	4.82	5.32	5.30	5.53	6.29
21								4.87	5.32	5.32	5.52	6.32
22								4.92	5.33	5.35	5.53	6.31
23							3.98	4.96	5.35	5.36	5.52	6.31
24							4.04	4.82	5.38	5.36	5.53	6.31
25							3.99	4.84	5.38	5.38	5.54	6.32
26							4.08	4.93	5.38	5.35	5.55	6.31
27							4.21	4.94	5.36	5.30	5.56	6.31
28						4.18	4.30	4.95	5.34	5.32	5.57	6.31
29						4.26	4.43	4.99	5.35	5.26	5.58	6.32
30							4.42	5.06	5.36	5.28	5.59	6.31
31							4.47		5.38		5.60	6.31

Λεκάνη Πηνειοῦ Θεσσαλίας — **3. Ἀλῆ - Ἐφέντη**

Ποταμός Πηνειός Θεσσαλίας — 1904 - 1905 — (ΕΥΕΘ) Ὑψόμ. «0» πήχεως: 88.57

Ἡμερ.	IX	X	XI	XII	I	II	III	IV	V	VI	VII	VIII
1	6.31	5.00	4.80	3.00	4.00	4.50	3.30	3.80	4.80	5.15	5.02	5.70
2	6.22	5.30	4.80	3.10	4.30	4.50	3.40	3.85	4.85	5.15	5.05	5.70
3	6.28	5.35	4.80	3.20	4.50	4.60	3.00	3.80	4.85	5.10	5.10	5.70
4	6.28	5.35	4.90	3.30	4.60	4.65	2.80	3.60	4.87	5.10	5.13	5.69
5	6.27	3.00	4.90	3.50	4.70	4.70	2.30	3.40	4.90	5.15	5.15	5.65
6	6.23	1.60	5.00	3.80	4.80	4.75	2.50	3.30	4.92	5.20	5.20	5.70
7	5.57	1.60	5.00	4.00	2.80	4.80	2.70	3.40	4.95	5.20	5.28	5.70
8	5.48	2.20	5.00	4.20	1.20	4.70	2.90	3.60	4.95	5.10	5.31	5.70
9	5.41	3.20	5.00	4.40	2.10	4.50	3.00	3.80	4.95	4.60	5.38	5.72
10	5.40	3.60	5.10	4.50	3.10	4.30	3.20	3.90	4.97	4.85	5.41	5.72
11	5.80	4.00	5.10	4.60	3.50		3.00	4.00	5.00	4.90	5.43	5.75
12	5.80	4.30	4.99	4.70	3.80		2.90	3.90	5.02	5.00	5.45	5.75
13	5.80	4.40	3.00	4.80	4.00		2.80	4.00	5.05	5.10	5.50	5.70
14	5.80	4.45	2.90	4.80	4.20		2.90	4.12	5.08	5.15	5.20	5.71
15	5.80	4.20	3.10	4.80	4.30		3.00	4.32	5.10	5.05	5.35	5.22
16	5.80	2.50	3.40	4.80	4.30	1.90	3.10	4.30	5.00	5.10	5.38	5.73
17	5.70	2.75	3.60	4.90	4.30	1.70	3.20	4.40	4.70	5.15	5.41	5.74
18	5.70	3.10	3.80	4.90	4.20		3.30	4.50	4.80	5.05	5.45	5.74
19	5.50	3.60	4.00	4.90	4.25		3.40	4.60	4.90	5.00	5.52	5.74
20	4.55	3.60	4.20	4.85	4.25	0.25	3.53	4.65	4.60	5.10	0.54	5.74
21	3.70	3.90	4.30	4.85	4.25	1.00	3.55	4.70	4.70	5.15	5.58	5.72
22	5.10	4.10	4.50	4.85	4.25	1.50	3.50	4.60	4.80	5.17	5.60	5.73
23	5.30	4.30	4.60	4.85	4.10	1.85	3.45	4.60	4.85	5.20	5.62	5.73
24	5.40	4.45	4.70	4.90	4.05	2.10	3.60	4.62	4.90	5.20	5.65	5.74
25	5.50	4.60	4.80	4.70	4.00	2.50	3.45	4.70	4.90	5.23	3.67	5.74
26	5.50	4.60	4.90	3.00	4.10	2.90	3.60	4.75	4.95	5.15	5.20	5.75
27	5.50	4.75	4.95	2.30	4.20	3.00	3.70	4.80	5.00	4.40	5.40	5.75
28	3.00	4.60	4.95	2.90	4.30	3.20	3.80	4.85	5.05	4.90	5.50	5.75
29	4.20	4.75	2.70	3.30	4.40		3.85	4.80	5.10	4.95	5.55	5.75
30	4.70	4.80	2.90	3.50	4.45		3.92	4.85	5.10	5.00	5.60	5.75
31		4.85		3.70	4.50		3.72		5.15		5.65	5.75

Σημ. Πρὸς εὕρεσιν τοῦ ἀπολύτου ὑψομέτρου τῆς στάθμης δέον νὰ ἀφαιρῆται ἡ ἀναγραφομένη παρατήρησις ἀπὸ τοῦ σταθεροῦ ὑψομέτρου 88.57 μ.

Λεκάνη Πηνειοῦ Θεσσαλίας
Ποταμὸς Πηνειὸς Θεσσαλίας — 1905 - 1906 — **3. Ἀλῆ - Ἐφέντη** (ΕΥΕΘ) Ὑψόμ. «0» πήχεως : 88.57

Ἡμερ.	IX	X	XI	XII	I	II	III	IV	V	VI	VII	VIII
1	5.75	4.55	5.50	5.00	5.15	3.90	3.90	3.85	4.90	5.35	5.65	5.75
2	5.76	5.05	5.20	5.10	5.20	3.70	4.30	4.00	5.00	5.35	5.65	5.76
3	5.77	5.20	4.40	5.20	5.20	3.00	4.60	4.30	5.00	5.15	5.65	5.78
4	5.76	5.40	4.80	5.23	5.25	2.70	4.60	4.50	4.85	5.30	5.65	5.78
5	5.76	5.40	5.00	5.25	5.30	1.80	4 65	4.50	4.60	5.32	5.65	5.79
6	5.76	5.20	5.20	5.30	5.30	3.00	4.70	4.45	4.70	5.20	5.67	5.79
7	5.76	5.30	5.30	5.30	5.35	3.50	4.70	4.51	4.90	5.25	5.67	5.80
8	5.73	5.40	5.30	5.40	5.40	3.80	4.70	4.55	4.95	5.25	5.70	5.80
9	5.71	5.40	5.32	5.40	5.30	4.10	4.70	4.55	4.95	4.95	5.72	5.80
10	5.72	5.20	5.35	5.40	4.40	4.00	4.60	4.55	4.95	5.00	5.72	5.75
11	5.73	4.00	5.40	5.40	4.80	3.90	4.65	4.55	5.00	5.15	5.72	5.75
12	5.73	4.10	5.40	5.40	4.00	3.70	4.65	4.60	4.95	5.25	5.73	5.77
13	5.73	4.30	4.23	5.40	4.40	2.80	4.70	4.65	4.95	5.30	5.77	5.79
14	5.73	4 30	4.60	5.43	4.20	3.00	4.70	4.80	4.90	5.32	5.78	5.79
15	5.73	4.40	5.20	5.45	4.20	3.30	4.55	4.85	4.75	5.35	5.78	5.79
16	5.73	5.10	5.30	5.45	4.60	3.60	4.10	4.70	4.90	5.37	5.65	5.55
17	5.74	5.20	5.32	5.48	4.90	3.50	4.50	4.85	4.90	5.40	5.65	5.55
18	5.75	5.30	5.30	4.90	5.00	3.70	4.30	4.90	5.00	5.40	5.20	5.69
19	5.75	5.30	5.32	5.00	4.90	3.90	4 40	4.90	5.00	5.45	5.50	5.72
20	5.71	5.32	5.25	5.10	4.70	4.05	4.50	5.00	5.05	5.47	5.60	5.72
21	5.69	5.40	5.30	5.20	4.90	4.30	4.50	5.00	5.15	5.50	5.60	5.72
22	4.80	5.40	5.33	5.30	4.90	4.40	4.50	5.00	5.15	5.50	5.60	5.72
23	5.55	5.42	5.33	5.35	4.20	4.45	4.50	5.05	5.05	5.52	5.63	5.77
24	5.65	5.40	5.35	5.40	3.20	4.50	4.55	5.05	5.15	5.53	5.65	5.75
25	5.40	5.40	5.20	5.40	**1.60**	4.50	4.65	4.65	5.20	5.55	5.67	5.79
26	5.56	5.40	5.20	5.40	2.40	4.50	4.50	4.90	5.20	5.55	5.70	5.79
27	4.95	5.42	5.25	5.40	3.00	4.55	4.50	4.95	5.25	5.55	5.75	5.79
28	5.10	5.43	5.20	4.80	3.20	4.60	3.60	4.95	5.25	5.60	5.75	5.79
29	4.00	5.45	5.20	5.00	3.00		3.25	5.00	5.30	5.62	5.75	5.79
30	5.00	5.45	5.20	5.10	3.20		3.50	4.85	5.32	5.65	5.75	5.80
31		5.45		5.10	3.60		3.70		5.35		5.75	**5.82**

Λεκάνη Πηνειοῦ Θεσσαλίας
Ποταμὸς Πηνειὸς Θεσσαλίας — 1906 - 1907 — **3. Ἀλῆ - Ἐφέντη** (ΕΥΕΘ) Ὑψόμ. «0» πήχεως : 88 57

Ἡμερ.	IX	X	XI	XII	I	II	III	IV	V	VI	VII	VIII
1	5.82	5.67	5.60	4.20	4.00	2.00	3.20	3.00	4.30	5.15	5.49	
2	5.83	5.72	5.65	3.00	4,20	2.20	3.30	2.20	4.30	5.20	5.49	
3	5.83	5.73	5.68	2.60	4.30	2.30	3.00	2.60	4.35	5.30	5.49	
4	5.83	5.74	5.72	3.00	4.50	3.00	3.10	2.90	4.35	5.30	5.49	
5	5.80	5.75	5.75	3.25	4.80	3.20	3.90	2.10	4.40	3.00	5.50	
6	5.80	5.75	5.77	3.45	4.90	3.20	4.00	2.20	4.50	3.50	5.50	
7	5.82	5.76	5.78	3.80	5.00	3.90	4.20	1.90	4.60	3.60	5.50	
8	5.82	5.77	5.58	4.10	5.10	3.60	4.30	2.00	4.70	3.90	5.50	
9	5.83	5.77	5.58	3.90	5.20	3.80	4.40	2 20	4.70	4.40	5.50	
10	5.83	5.78	5.10	4.15	5.20	3.30	4.00	2.60	4.70	4.80	5.50	
11	5.80	5.78	5.20	4.20	5.30	3.40	3.20	3.00	4.70	4.85	5.50	
12	5.70	5.78	5.30	4.05	5.30	3.00	3.50	3.20	4.80	4.85	5.50	
13	5.72	5.75	5.30	4.10	5.00	3.10	4.00	3.50	4.80	4.90	5.50	
14	5.75	5.70	5.40	3.10	5.10	3.20	4.20	3.60	4.80	5.00	5.50	
15	5.75	5.70	5.40	1.60	5.10	3.30	4.30	3.70	4.80	4.00	5.50	
16	5 75	5.65	5.40	[1] 2.00	5.15	3.40	4.40	4.10	4.82	4.20	5,55	
17	5.75	5.60	5.40	2.20	5.15	3.50	4.50	4.20	4.85	4.30	5.55	
18	5.60	4.10	5.40	2.45	4.80	3.60	4.20	4.30	4.89	4.50	5.55	
19	5.62	3.00	5.45	2.60	5.10	3.80	4.30	4.40	4.90	4.60	5.55	
20	5.65	3.40	5.45	2.90	4.50	3.60	4.40	4.50	4.98	4.70	5.55	
21	5.65	4.20	5.45	3.45	4.60	3.60	4.40	4.70	5.00	4.80	5.59	
22	5.67	4.50	5.45	3.55	4.30	3.60	4.50	5.00	5.10	4.90	5.59	
23	5.70	5.09	5.50	4.00	4.00	3.20	4.50	5.18	5.10	4.95	5.59	
24	5.72	5.14	5.50	4.00	2.80	3.00	3.00	5.20	4.70	4.98	5.59	
25	5.72	5.20	5.50	4.20	3.00	3.10	3.20	5.30	4.80	4.99	5.59	
26	5.73	5.35	5.50	4.25	3.20	3.20	3.30	5.40	4.90	5.00	5.59	
27	5.73	5.50	4.50	4.25	3.10	3.30	2.30	5.40	4.90	5.10	5.60	
28	5.70	5.50	3.70	4.10	3.10	3.40	2.40	5.40	4.90	5.20	5.60	
29	5.75	5.50	3.80	4.10	1.30		2.50	5.50	4.95	5.30	5.60	
30	5.75	5.60	4.20	3.50	1.50		2.70	5.60	5.00	5.40	5.60	
31		5.60		4.00	1.60		2.90		5.10		5.60	

1) μ μ. 1.00.

Σημ. Πρὸς εὕρεσιν τοῦ ἀπολύτου ὑψομέτρου τῆς στάθμης δέον νὰ ἀφαιρῆται ἡ ἀναγραφομένη παρατήρησις ἀπὸ τοῦ σταθεροῦ ὑψομέτρου 88.57 μ.

Λεκάνη Πηνειοῦ Θεσσαλίας — **3. Ἀλῆ - Ἐφέντη**

Ποταμός Πηνειὸς Θεσσαλίας — 1907 - 1908 — (ΕΥΕΘ) Ὑψόμ. «0» πήχεως: 88.57

Ἡμερ.	IX	X	XI	XII	I	II	III	IV	V	VI	VII	VIII
1		4.90	5.40	4.36	4.60	5.35	5.50	4.70	5.20	5.60	5.70	5.70
2		5.00	5.50	4.00	4.80	5.35	5.50	4.48	5.25	5.60	5.70	5.70
3		5.10	5.30	4.20	4.90	5.35	5.40	4.60	5.30	5.60	5.70	5.70
4		5.10	5.10	4.30	5.00	5.35	5.10	4.30	5.30	5.60	5.70	5.75
5		5.20	5.10	4.50	5.10	5.20	5.00	4.40	5.30	5.55	5.70	5.75
6		5.40	4.80	4.70	5.15	5.25	4.40	4.60	5.30	5.50	5.70	5.75
7		5.40	5.45	5.00	5.15	4.60	4.30	4.30	5.35	5.60	5.70	5.75
8		5.40	5.40	5.30	5.20	4.80	4.60	4.30	5.40	5.60	5.70	5.75
9		5.40	3.90	5.20	5.30	4.80	4.00	4.60	5.40	5.60	5.60	5.76
10		4.90	3.80	5.00	5.30	4.90	4.20	4.70	5.40	5.60	5.60	5.76
11		4.90	3.70	5.30	5.30	5.00	4.40	4.80	5.40	5.70	5.65	5.76
12		4.90	3.90	5.50	5.35	5.00	4.50	4.90	5.40	5.70	5.65	5.76
13		5.10	3.85	5.50	5.40	5.00	4.60	4.90	5.50	5.65	5.70	5.75
14		5.10	3.80	5.53	5.30	4.30	4.80	4.90	5.30	5.60	5.70	5.75
15		5.20	4.00	5.50	5.30	3.50	4.90	5.00	5.40	5.55	5.70	5.75
16		5.40	4.90	5.45	5.40	4.40	4.80	5.00	5.40	5.65	5.70	5.75
17		5.40	5.00	5.40	5.50	4.60	4.60	5.00	5.40	5.50	5.70	5.75
18		5.50	5.40	5.25	5.50	4.70	4.49	4.90	5.50	5.60	5.70	5.75
19		5.40	5.45	5.15	5.40	4.80	4.50	4.60	5.50	5.65	5.70	5.75
20		5.40	3.90	5.00	5.30	4.90	4.48	4.60	5.55	5.50	5.70	5.75
21		5.60	3.95	4.50	5.20	5.00	4.48	4.70	5.55	5.40	5.65	5.80
22		5.60	4.80	4.60	4.70	5.00	4.80	4.80	5.60	5.50	5.65	5.80
23		4.10	4.90	4.50	4.90	5.10	4.90	4.90	5.60	5.60	5.65	5.80
24		4.20	5.00	4.80	5.00	5.10	4.90	5.00	5.60	5.65	5.65	5.80
25		4.30	5.30	4.80	5.20	5.20	4.90	5.00	5.60	5.65	5.65	5.75
26		4.40	5.40	5.00	5.20	5.20	4.80	5.00	5.60	5.65	5.70	5.70
27		4.50	5.40	3.00	5.25	5.25	4.00	5.00	5.60	5.65	5.70	5.50
28		4.70	5.45	3.60	5.30	5.30	4.40	5.10	5.65	5.70	5.70	5.55
29		4.90	4.45	3.90	5.25	5.20	4.50	5.10	5.65	5 70	5.65	5.60
30		5.00	4.40	3.10	5.30		4.60	5.20	5.67	5.70	5.75	5.70
31		5.10		3.90	5.35		4.60		5.60		5.75	5.75

Λεκάνη Πηνειοῦ Θεσσαλίας — **3. Ἀλῆ - Ἐφέντη**

Ποταμός Πηνειὸς Θεσσαλίας — 1908 - 1909 — (ΕΥΕΘ) Ὑψόμ. «0» πήχεως: 88.57

Ἡμερ.	IX	X	XI	XII	I	II	III	IV	V	VI	VII	VIII
1	5.75	5.80	4.90	4.50	4.50	2.40	4.50	3.80	5.00	5.15	5.60	5.80
2	5.80	5.80	4.95	4.80	4.60	2.50	3.20	3.90	5.00	5.20	5.60	5.80
3	5.80	5.80	5.00	5.00	4.60	2.30	3.40	4.00	5.05	5.20	5.70	5.80
4	5.80	5.80	5.00	5.00	4.65	3.30	3.70	4.05	5.05	5.20	5.70	5.80
5	5.80	5.70	5.10	4.30	4.50	3.70	4.00	4.10	5.10	5.20	5.70	5.80
6	5.70	5.50	5.50	4.00	4.60	4.20	3.70	4.15	5.10	5.20	5.70	5.80
7	5.70	5.30	5.30	4.50	4.70	4.20	4.00	4.15	4.80	5.20	5.70	5.80
8	5.70	5.70	4.00	1.40	4.80	4.20	4.00	4.20	5.00	5.30	5.70	5.80
9	5.70	4.50	4.10	1.40	3.80	4.40	4.00	4.20	5.20	5.35	5.70	5.80
10	5.70	5.00	3.90	1.40	3.10	4.00	4.10	4.25	5.00	5.40	5.70	5.80
11	5.70	5.00	3.10	2.00	3.50	3.00	4.10	4.25	5.00	5.40	5.70	5.80
12	5.70	5.30	3.00	2.50	3.80	3.20	4.00	4.30	5.10	5.40	5.72	5.80
13	5.70	5.40	3.00	3.50	4.30	3.40	4.00	4.30	5.10	5.40	5.72	5.80
14	5.80	5.40	4.30	3.50	4.35	3.70	4.00	4.30	5.10	5.45	5.72	5.80
15	5.80	5.50	4.50	4.00	4.50	4.00	4.00	4.35	5.20	5.45	5.75	5.80
16	5.75	5.60	4.70	4.10	4.60	4.30	3.80	4.35	5.20	5.50	5.75	5.80
17	5.70	5.60	4.90	4.30	4.65	4.50	3.80	4.40	5.00	5.50	5.75	5.85
18	5.80	5.60	4.90	3.00	4.70	3.00	3.60	4.45	2.60	5.50	5.75	5.85
19	4.80	5.60	4.90	2.00	4.20	2.70	3.60	4.50	3.60	5.50	5.75	5.85
20	4.30	5.70	5.10	2.00	4.30	3.00	3.50	4.55	3.90	5.55	5.75	5.85
21	4.00	5.75	5.20	2.00	4.35	3.10	3.40	4.60	3.30	5.55	5.75	5.85
22	4.30	5.75	5.20	3.00	4.40	3.40	4.00	4.65	4.00	5.55	5.80	5.85
23	4.00	5.70	5.20	3.80	4.40	3.70	3.20	4.70	4.40	5.55	5.80	5.85
24	4.50	5.70	5.30	4.10	4.35	3.10	2.40	4.80	4.80	5.55	5.80	5.85
25	4.80	5.60	5.30	4.30	4.30	3.50	2.40	4.80	4.80	5.55	5.80	5.85
26	5.00	5.60	5.35	4.40	3.40	3.70	2.50	4.80	4.90	5.55	5.80	5.85
27	5.10	5.60	5.40	4.50	3.80	4.00	2.30	4.85	5.00	5.60	5.80	5.85
28	5.10	5.65	5.45	4.40	4.00	4.20	3.10	4.90	5.00	5.60	5.80	5.85
29	5.10	5.00	5.40	4.30	4.10		3.30	4.90	5.05	5.60	5.80	5.85
30	5.10	3.70	5.40	4.40	4.80		3.60	5.00	5.10	5.60	5.80	5.85
31		4.45		4.50	3.00		3.80		5.10		5.80	5.85

Σημ. Πρὸς εὕρεσιν τοῦ ἀπολύτου ὑψομέτρου τῆς στάθμης δέον νὰ ἀφαιρῆται ἡ ἀναγραφομένη παρατήρησις ἀπὸ τοῦ σταθεροῦ ὑψομέτρου 88.57 μ.

Λεκάνη Πηνειοῦ Θεσσαλίας
Ποταμὸς Πηνειὸς Θεσσαλίας 1909 - 1910

3. Ἀλῆ - Ἐφέντη
(ΕΥΕΘ) Ὑψόμ. «0» πήχεως : 88.57

Ἡμερ.	IX	X	XI	XII	I	II	III	IV	V	VI	VII	VIII
1	**5.90**	5.40	5.50	**2.40**	5.10	**1.60**	4.50	4.10	3.00	4.50	5.70	5.70
2	5.90	5.60	5.50	2.80	5.00	1.60	3.20	4.30	3.60	4.60	5.68	5.70
3	5.90	5.70	5.50	3.00	5.00	2.50	3.40	4.50	3.00	4.60	5.66	5.75
4	5.90	5.70	5.50	3.20	5.00	2.20	3.70	4.00	4.00	4.65	5.66	5.75
5	5.90	5.80	5.50	3.50	5.00	2.50	4 00	4.00	4.30	4.30	5.65	5.75
6	5.90	5.70	5.50	4.00	5.10	2.70	3.70	4.20	4.30	4.80	5.63	5.75
7	5.90	5.70	5.40	4.50	5.10	3.00	4.00	4.30	4.35	4.80	5.63	5.75
8	5.90	5.70	5.30	4.50	5.10	3.20	4.00	4.30	4.00	4.80	5.62	5.75
9	5.90	5.80	4.00	4.60	5.00	3.30	4.00	4.00	4.00	4.90	5.60	5.75
10	5.90	5.90	4.30	4.70	4.90	3.50	4.10	4.20	4.00	4.90	5.60	5.75
11	5.90	5.90	4.80	4.70	4.00	3.60	4.10	4.30	3.00	4.90	5.60	5.75
12	5.90	5.90	4.80	4.80	4.40	3.80	4.00	4.35	3.50	5.00	5.60	5.75
13	5.90	5.70	5.00	5.00	4.00	4.00	4.08	4.35	4.00	5.00	5.65	5.75
14	5.90	5.70	5.10	5.00	3.60	4.30	4.00	4.40	4.30	5.00	5.65	5.75
15	5.65	5.70	5.20	5.10	2.40	4.40	4.00	4.45	4.30	5.00	5.70	5.75
16	5.70	5.70	5.20	5.10	3.00	4.50	3.80	4.45	4.35	5.10	5.65	5.75
17	5.75	5.60	4.70	5.10	3.20	2.20	3.60	4.50	4.40	5.20	5.60	5.75
18	5.80	5.40	5.00	4.90	4.00	3.00	3.60	4.55	4.00	5.30	5.55	5.75
19	5.80	5.60	5.10	4.70	4.20	3.40	3.50	4.50	4.20	5.30	5.60	5.75
20	5.80	5.80	5.20	4.30	2.50	3.60	3.40	4.30	4.30	5.30	5.65	5.75
21	5.80	5.80	5.20	4.50	3.00	3.70	4.00	4.00	4.40	5.35	5.65	5.75
22	5.80	5.60	5.30	4.80	3.20	4.00	3.20	4.35	3.80	5.35	5.65	5.75
23	5.80	5.40	5.30	5.00	4.00	4.20	2.40	4.40	4.00	5.35	5.65	5.75
24	5.80	5.40	5.30	5.00	3.00	4.30	2.40	4.35	4.00	5.30	5.65	5.75
25	5.80	5 60	5.40	5.00	3.40	4.30	2.30	4.30	4.00	5.10	5.70	5.75
26	5.80	5.60	5.40	5.00	3.60	4.40	3.10	4.20	4.10	5.20	5.70	5.75
27	5.70	5.60	4.80	5.10	4.00	4.40	3.20	4.30	4.10	5.30	5.70	5.70
28	4.50	5.50	4.60	5.10	4.20	4.50	3.30	4.40	4.15	5.30	5.70	5.60
29	4.90	5.50	3.00	5.20	4.30		3.60	3.80	4.20	5.40	5.70	5.65
30	5.10	5.50	2.40	5.20	4.00		3.60	4.00	4.30	5.55	5.70	5.60
31		5.50		4.80	3.50		3.80		4.40		5.70	5·50

Λεκάνη Πηνειοῦ Θεσσαλίας
Ποταμὸς Πηνειὸς Θεσσαλίας 1910 - 1911

3. Ἀλῆ - Ἐφέντη
(ΕΥΕΘ) Ὑψόμ. «0» πήχεως : 88.57

Ἡμερ.	IX	X	XI	XII	I	II	III	IV	V	VI	VII	VIII
1	5.60	5.70	5.40	4.80	4.30	5.40	5.10	4.70	4.90	5.10	5.60	5.70
2	5.65	5.70	5.40	4.50	4.30	5.35	5.10	4.60	4.90	5.10	5.65	5.50
3	5.65	5.70	5.00	3.50	4.50	5.30	5.00	4.60	4.90	5.20	5.65	5.60
4	5.65	5.70	4.00	3.00	4.70	5.30	4.50	4.60	4.90	5.20	5.65	5.70
5	5.65	5·70	4.50	**2.00**	4.80	5.20	4.30	4.50	4.90	5.20	5.65	5 65
6	5.15	5.70	4.60	3.00	4.90	5.20	4.30	4.60	4.90	5.25	5.65	5.70
7	5.30	5.70	4.60	4.10	4.50	5.10	4.50	4.60	5.00	5.25	5.70	5.70
8	5.60	5.65	4.60	4.30	5.00	5.00	4.70	4 60	5.00	5.25	5.70	**5.75**
9	5 60	5.60	4.60	4.70	5.00	4.70	4.50	4 60	5.00	5.30	5.70	5.75
10	5.20	5.58	4.70	4.70	5.00	4.80	4.70	4.00	5.00	5.30	5.70	5.75
11	5.30	5.50	4.60	4.80	5.10	4.90	4.00	4.20	5.00	5.30	5.70	5.75
12	5.50	5.45	4.50	4.90	5.10	4.90	4.80	4.20	4.90	5.35	5.70	5.75
13	5.60	5.40	4.50	5.00	5.10	4.90	4.80	4.20	4.80	5.35	5.70	5.75
14	5.60	5.30	4.60	5.00	5.15	5.00	4.70	4.20	4.70	5.40	5.70	5.75
15	5.60	5.20	4.70	4.60	5.20	5.00	4.70	4.30	4.70	5.40	5.70	5.77
16	5 55	5.00	5.00	4.60	5.20	5.00	4.70	4.30	4.65	5.20	5.70	5.70
17	5.50	4.60	5.10	4.00	5.20	5.00	4.70	4.40	4.65	5.20	5.70	5.65
18	5.55	5.00	5.20	4.50	5.30	4.80	4.80	4.40	4.70	5.30	5 70	5.65
19	5 60	5.50	5.20	4.30	5.30	4.90	4.60	4.40	4.80	5.35	5.75	5.65
20	5.60	5.20	5.20	3.80	5.30	5.00	4.70	4.40	4.50	5.40	5.75	5.65
21	5.65	4.00	5.20	4.00	5.30	5.00	4.70	4.40	4.80	5.40	5.75	5 60
22	5.65	4.80	5.20	4.10	5.30	5.10	4.20	4.40	4.90	5.45	5.75	5.70
23	5.65	4.60	5.20	4.20	5.30	5.10	4.30	4.40	5.00	5.45	5.75	5.70
24	5.65	4.40	5.20	4.20	5.35	5.10	4.40	4.70	5.20	5.50	5.75	5.75
25	5.65	4.50	5.20	4.50	5.35	5.00	4.40	4.70	5.20	5.50	5.75	5.75
26	5.65	5.00	5.20	4.50	5.40	4.90	4.50	4.70	4.40	5.50	5 75	5.75
27	5.70	5.10	5.25	4.50	5.40	5.00	4.50	4.80	4.60	5.50	5.75	5.75
28	5.60	5.20	5.25	4.50	5.40	5.00	4.60	4.80	4.80	5.55	5.75	5.75
29	5.70	5.30	5.30	4.55	5.45		4.70	4.90	5.00	5.55	5.75	5.75
30	5 70	5.30	5.30	4.55	5.45		4.70	4.90	5.00	5.55	5.75	5.75
31		5.30		4.40	5.50		4.70		5.10		5.75	5.75

Σημ. Πρὸς εὕρεσιν τοῦ ἀπολύτου ὑψομέτρου τῆς στάθμης δέον νὰ ἐφαιρῆται ἡ ἀναγραφομένη παρατήρησις ἀπὸ τοῦ σταθεροῦ ὑψομέτρου 88.57 μ.

Λεκάνη Πηνειοῦ Θεσσαλίας **3. Ἀλῆ - Ἐφέντη**

Ποταμός Πηνειός Θεσσαλίας 1911 - 1912 (ΕΥΕΘ) Ὑψόμ. «0» πήχεως: 88.57

Ἡμερ.	IX	X	XI	XII	I	II	III	IV	V	VI	VII	VIII
1	5.75	5.75	5.75	5.40	5 00	5.00	5 00	4.80	4.60	5.80	5.80	
2	5.75	5.75	5.75	5.45	5.10	3.90	5.10	4.60	4.60	5.80	5.80	
3	5.75	5.75	5.55	5.45	5.20	4.10	5.10	4.80	4.70	5.80	5.80	
4	5.75	5.70	4.65	5.50	5.30	4.10	5.20	5.00	4.80	5 80	5.70	
5	5.75	5.55	4.60	5.50	5.40	4.50	5.20	5.20	5.00	5.80	5.70	
6	5.60	5.50	5.00	5.50	5.50	4.80	5.30	5.00	5.00	5.80	5.80	
7	5.60	5.55	5.10	5.50	5.50	4.90	5.30	5.00	5.00	5.80	5.80	
8	5.65	5.60	5.10	5.00	5.40	5.00	5.30	5.00	5.10	5.80	5.80	
9	5.70	5.60	5.10	4.00	5.00	4.70	5.30	3.60	5.10	5.80	5.80	
10	5.75	5.60	5.00	4.40	5.50	4.70	5.30	3.20	5.10	5.80	5.80	
11	5.75	5.65	5.20	5.20	5.50	4.40	5.40	4.00	5.20	5.70	5.80	
12	5.75	5.65	5.30	5.30	5.50	4.65	5.00	4.00	5.20	5.20	5.80	
13	5.75	5.70	5.40	5.40	5.55	4.50	5.10	4.00	5.20	5.20	5.80	
14	5.70	5 75	5.45	5.40	5.55	4.60	5.10	4.00	5.30	5.40	5.80	
15	5.60	5.75	5.50	5.45	4.70	4.00	5.20	4.10	5.30	5 50	5.80	
16	5.50	5.75	5.50	5.45	4.50	4.30	5.20	4.20	5.30	5.60	5.90	
17	5.60	5.75	5.40	5.40	3.80	4.40	5.30	4.30	5.40	5.60	5.90	
18	5.65	5.75	5.40	5.50	4.00	4.60	5.30	4.40	5.50	5.60	5.90	
19	5.70	5.75	5.30	5.50	4.20	4.70	5.30	4.70	5.50	5.70	5.90	
20	5.60	5.75	5.30	5.50	4.10	4.80	5.30	2.30	5.50	5.70	5·90	
21	5.50	5.75	5.30	5.55	4.30	4.80	5.35	2.60	5.60	5.70	5.90	
22	5.60	5.75	5.40	5.55	4.20	4.60	5.35	2.80	5.60	5.70	5.90	
23	5.65	5.75	5.50	5 40	4.40	4.90	5.35	2.30	5.60	5.80	5.90	
24	5.65	5.75	5.60	5.50	4.30	4.90	5.35	2.30	5.60	5.80	5.90	
25	5.70	5.75	5.60	5.00	4.30	4.90	5.35	2.50	5.60	5.80	5.90	
26	5.75	5.75	5.60	4.00	4.50	4.90	5.35	3.00	5.70	5.80	5.90	
27	5.75	5.75	4.65	4.50	4.70	4.90	5.35	2.60	5.70	5.80	5.90	
28	5.75	5.75	4.65	4.60	4.80	5.00	5.30	3.20	5.70	5.80	5.90	
29	5.75	5.75	5.70	4.50	4.80	5.00	4.30	3.80	5.70	5.80	5.90	
30	5.75	5.75	5.70	4.40	4.80		4.70	4.00	5.70	5.80	5.90	
31		5.75		4.30	4.80		4.70		5.70		5.90	

Σημ. Πρὸς εὕρεσιν τοῦ ἀπολύτου ὑψομέτρου τῆς στάθμης δέον νὰ ἀφαιρῆται ἡ ἀναγραφομένη παρατήρησις ἀπὸ τοῦ σταθεροῦ ὑψομέτρου 88.57 μ.

Λεκάνη Πηνειοῦ Θεσσαλίας **4. Κουτσοχείρου**

Ποταμός Πηνειός Θεσσαλίας 1903 - 1904 (ΕΥΕΘ) Ὑψόμ. «0» πήχεως: 85.37

Ἡμερ.	IX	X	XI	XII	I	II	III	IV	V	VI	VII	VIII
1	10.20	10.18	9.50	9.42	8.41	7.82	8.36	8.60	9.28	9.93	9.92	10.13
2	10.22	10.16	9.65	9.46	8.56	8.08	8.40	8.60	9.15	9.85	9.95	10.13
3	10.22	10.18	9.73	9.53	8.67	8.24	8.20	8.76	9.11	9.54	9.97	10.13
4	10.22	10.18	9.76	9.01	8.63	8.24	8.39	8.76	9.14	9.67	9.97	10.14
5	10.23	10.17	9.79	9.28	8.60	8.28	8.49	8.70	9.26	9.51	9.99	10.15
6	10.24	10.18	9.80	9.37	7.91	8.44	8.30	8.65	9.35	9.70	10.01	10.15
7	10.20	10.17	9.77	8.08	7.61	8.52	8.32	8.70	9.41	9.72	10.03	10.15
8	10.18	10.18	9.48	7.30	6.08	8.33	8.17	8.73	9.47	9.78	10.04	10.15
9	10.18	10.18	8.74	8.07	1.61	8.42	8.37	8.77	9.51	9.80	10.06	10.15
10	10.16	10.17	9.14	7.82	1.49	8.57	8.41	8.82	9.53	9.83	10.07	10.16
11	10.13	10.17	9.13	6.24	2.87	8.64	8.50	8.83	9.56	9.83	10.08	10.16
12	10.15	10.16	9.35	5.38	4.29	8.69	8.61	8.70	9.59	9.87	10.07	10.17
13	10.17	10.11	9.47	4.94	6 03	8.62	8.70	8.80	9.60	9.90	10.08	10.18
14	10.17	10.03	9.55	5 74	6.87	8.38	8.75	8.85	9.62	9.91	10.09	10.16
15	10.16	10.09	9.62	6.79	7.29	8.56	8.80	8.92	9.65	9.94	10.10	10.06
16	10.16	10.11	9.65	7.16	7.64	8.25	8.86	8.96	9.67	9.97	10.10	10.08
17	10.15	10.13	9.70	7.29	7.94	6.33	8.90	9.03	9.68	9.98	10.10	10.11
18	10.16	10.14	9.74	7.42	8.09	5.29	8.94	9.07	9.68	9.99	10.07	10.13
19	10.16	10.14	9.66	7.77	8.19	3.65	8.78	9.09	9.67	9.87	10.06	10.14
20	10.14	10.16	9.66	7.98	8.15	4.14	8.07	9.13	9.66	9.74	10.08	10.17
21	10.14	10.04	9.72	8.11	7.71	5.39	8.47	9.20	9.70	9.86	10.09	10.16
22	10.16	9.66	9.74	7.26	7.91	6.26	7.80	9.25	9.74	9.91	10.10	10.15
23	10.17	9.63	9.63	5.16	8.00	6.91	7.67	9.29	9.76	9.94	10.10	10.15
24	10.18	9.70	9.36	3.33	8.08	7.29	7.92	9.23	9.77	9.96	10.08	10.16
25	10.17	9.81	9.51	3.85	8.08	7.60	7.88	9.16	9.78	9.96	10.09	10.16
26	10.17	9.85	9.40	5.42	8.07	7.83	7.93	9.24	9.80	9.97	10.07	10.16
27	10.17	9.80	9.37	6.98	8.14	8.00	8.08	9.29	9.83	9.96	10.10	10.16
28	10.17	9.70	9.47	7.48	8.30	8.14	8.26	9.32	9.86	9.88	10.10	10.17
29	10.18	9.76	9.53	7.72	7.51	8.25	8.42	9.36	9.89	9.84	10.12	10.16
30	10.17	9.80	9.58	7.99	7.70		8.54	9.37	9.90	9.86	10.13	10.20
31		9.79		8.22	7.74		8.60		9.92		10.13	10.19

1) 5 μ.μ. **0.52** Σημ. Πρὸς εὕρεσιν τοῦ ἀπολύτου ὑψομέτρου τῆς στάθμης δέον νὰ ἀφαιρῆται ἡ ἀναγραφομένη παρατήρησις ἀπὸ τοῦ σταθεροῦ ὑψομέτρου 85.37 μ.

Λεκάνη Πηνειοῦ Θεσσαλίας
Ποταμὸς Πηνειὸς Θεσσαλίας — 1904 - 1905 — **4. Κουτσοχείρου** (ΕΥΕΘ) Ὑψόμ. «0» πήχεως: 85.37

Ἡμερ.	IX	X	XI	XII	I	II	III	IV	V	VI	VII	VIII
1	10.19	9.46	9.17	6.52	7.51	8.36	6.50	7 67	9.20	9,33	9.44	10.12
2	**10.20**	9.64	9.12	6.30	7.77	8.37	6 56	7.70	9.21	9.28	9.44	10.08
3	10.19	9.70	9.07	6.78	7.93	8.42	6.48	7.71	9.24	9.21	9.45	10.05
4	10.18	9.77	9.13	7.06	8.06	8.51	6.00	7.59	9.28	9.17	9.41	10.02
5	10.18	8.39	9.16	7.31	8.10	8.57	5.71	7.40	9.31	9.10	9.36	9.95
6	10.15	6.48	9.18	7.47	8.09	8.66	5.15	7.28	9.34	9.18	9.40	9.91
7	10.17	4.36	9.22	7.68	5.86	8.54	5.03	7.25	9.37	9.27	9.44	9.85
8	10.17	3.91	9.24	6.94	4.57	8.38	5.49	7.50	9.40	9.30	9.48	9.83
9	10.15	5.21	9.19	8.16	2.83	8.15	5.95	7.77	9.43	9.11	9.48	6.81
10	10.12	7.10	9.23	8.41	3.64	7.86	6.24	8.00	9.47	9.24	9.50	9.78
11	10.10	7.76	9.27	8 58	5.17	7.45	6.36	8.08	9.50	9.35	9.58	9.77
12	10.12	8.21	9.26	8.76	6.46	6.23	5.84	8.19	9.54	9 40	9.65	9.74
13	10.14	8.42	7.42	8.84	7.06	5.79	5.58	8.29	9.58	9.40	9.73	9.72
14	10.14	8.61	6.82	8.92	7.48	5.08	5.60	8.40	9.60	9.38	9.81	9.70
15	10.15	8.40	6.96	9.00	7.76	4.82	5.55	8.52	9.61	9.35	9.82	9.80
16	10.15	7.05	7.16	9.03	8.00	4.95	5.62	8.57	9.58	9.30	9.88	9.84
17	10.14	6.46	7.46	9.06	7.98	4.57	6.03	8.66	9.50	9.27	9.95	9.86
18	10.13	6.52	7.62	9.08	7.94	4.29	6.53	8.69	9.37	9.23	9.97	9.88
19	10.12	7.12	7.77	9.07	7.90	4.77	6.89	8.73	9.30	9.10	10.00	9.92
20	9.56	7.41	7.87	8 86	7.87	3.45	7.17	8.78	9.22	9.29	10.02	9.98
21	9.13	7.69	8.02	8.76	7.81	**0.10**	7.24	8.81	9.14	9.43	10.03	10.00
22	9.43	7.98	8.19	8.67	7.77	1.22	7.32	8.85	9.02	9.53	10.06	10.02
23	9.63	8.08	8.26	8.52	7.58	3.00	7.30	8.88	9.04	9.64	10.08	10.03
24	9.75	8.40	8.33	8.40	7.68	4.27	7.35	8.92	9.07	9.75	10.10	10.04
25	9.82	8.64	8.42	8.29	7.71	5.23	7.40	8.98	9.13	9.78	10.12	10.05
26	9.88	8.76	8.52	7.20	7.73	5.67	7.38	9.03	9.22	9.82	10.14	10.06
27	9.92	8 88	8.62	5.84	7.86	6.10	7.50	9.07	9.30	9.69	10.15	10.08
28	8.98	8.95	8 63	5.38	8.00	6.36	7.60	9.12	9.39	9.37	10.14	10.10
29	8.07	8.99	8.54	5.48	8.15		7.66	9.15	9.45	9.41	10.14	10.12
30	9.12	9.05	6.37	6.68	8.27		7.71	9.17	9.43	9.42	10.14	10.13
31		9.15		7.14	8.34		7.69		9.37		10.14	10.15

Λεκάνη Πηνειοῦ Θεσσαλίας
Ποταμὸς Πηνειὸς Θεσσαλίας — 1905 - 1906 — **4. Κουτσοχείρου** (ΕΥΕΘ) Ὑψόμ. «0» πήχεως: 85.37

Ἡμερ.	IX	X	XI	XII	I	II	III	IV	V	VI	VII	VIII
1	10 15	9.78	10.14	9.47	9.51	7.62	8.60	7.92	9.11	9.40	9.68	9.83
2	10.15	9.79	10.07	9.44	9.52	7.83	8.62	8.04	9.08	9.41	9.70	9 83
3	10.15	9.82	9.72	9.45	9.54	7.90	8.70	8.18	9.08	9.40	9.71	9.84
4	10.15	9.83	9.60	9.48	9.56	7.90	8.73	8.29	9.07	9.39	9.73	3.84
5	10.16	9.82	9.50	9.53	9.60	6.94	8.77	8.38	8.98	9.40	9.74	9.84
6	10.18	9.74	9.55	9.58	9.62	7.00	8.80	8.47	8.93	9.40	9.74	9.84
7	10.20	9.72	9.60	9.63	9.64	7.48	8.83	8.53	8.97	9.41	9.76	9.84
8	10.21	9.80	9.66	9.67	9.62	7.78	8.85	8.56	9.02	9 39	2.76	9.84
9	10.22	9.82	9.70	9.72	9.60	8.08	8.87	8.58	9.04	9.33	9.70	9.85
10	10.23	9.48	9.73	9.75	9.54	8.24	8.87	8.61	9.08	9.26	9.69	9.85
11	10.26	9.53	9.77	9.78	9.13	8.23	8.85	8.66	9.10	9.32	9.67	9.85
12	10.28	9.52	9.80	9.80	9.08	8.16	8.85	8.70	9.10	9.33	9.68	9.85
13	10 29	9.48	9.79	9.81	8.49	7.28	8.83	8.78	9.10	9.38	9.69	
14	10.32	9.44	9.70	9.83	8.60	6.63	8.90	8.83	9.08	9.40	9.70	
15	10.33	9.35	9.63	9.85	8.69	7.14	8.92	8.86	9.07	9.42	9.71	
16	10.33	9.16	9.64	9 88	8.79	7.58	8.87	8.87	9.06	9.45	9.71	
17	10.34	9.29	9.67	9.90	8.88	7.81	8.72	8 87	9.09	9.47	9.71	
18	10.33	9.42	9.70	9.90	8.95	7.84	8.71	8.92	9.08	9.49	9.70	
19	10.31	9.52	9.70	9.70	8.97	7.98	8.66	8.96	9.10	9.51	9.70	
20	10.30	9.58	9.72	9.63	8.94	8.13	8.61	9.00	9.14	9.54	9.70	
21	10.30	9.69	9.66	9.62	8.90	8.26	8.59	9.05	9.15	9.57	9.72	
22	10 28	9.80	9.62	9.65	8.84	8.36	8.57	9.07	9.18	9.60	9.73	
23	10.23	9.86	9.54	9.64	8.82	8.43	8.55	9.09	9.23	9.60	9.73	
24	10.20	9.92	9.52	9.63	[1]7.02	8.48	8.55	9.10	9.25	9.62	9.74	
25	10.20	10.00	9.21	9.62	7.21	8.54	8.55	9.12	9.28	9.62	9.75	
26	10.18	10.08	9.50	9.63	6.09	8.62	8.57	9.09	9.30	9.64	9.76	
27	10.18	10.15	9.51	9.63	6.01	8.67	8.57	9.10	9.32	9.65	9.80	
28	10.17	10.23	9.52	9.61	6.60	8.72	8.51	9.11	9.33	9.66	9.82	
29	10.12	10.32	9.54	9.48	[2]6.98		8.02	9.12	9.34	9.67	9.82	
30	9.86	10.28	9.54	9.48	6.77		7.69	9.11	9.35	9.68	9.82	
31		10.22		9.50	7.32		7.79		9.37		9.82	

1) 1 μ.μ. 6.76 2) 12 μ. 6.59

Σημ. Πρὸς εὕρεσιν τοῦ ἀπολύτου ὑψομέτρου τῆς στάθμης δέον νὰ ἀφαιρῆται ἡ ἀναγραφομένη παρατήρησις ἀπὸ τοῦ σταθεροῦ ὑψομέτρου 85.37 μ.

Λεκάνη Πηνειοῦ Θεσσαλίας
Ποταμός Πηνειός Θεσσαλίας

4. Κουτσοχείρου

1907 - 1908 (ΕΥΕΘ) Ὑψόμ. «0» πήχεως: 85.37

Ἡμερ.	IX	X	XI	XII	I	II	III	IV	V	VI	VII	VIII
1	10.16	10.23	10.06	9.84	8.75	9.70	9.52	9.17	9.65	10.09	10.20	10.60
2	10.17	10.20	10.06	9.89	8.85	9.71	9.58	9.24	9.69	10.09	10.20	10.60
3	10.18	10.14	10.08	9.27	9.06	9.74	9.65	9.15	9.73	10.09	10.20	10.60
4	10.20	10.10	10.08	9.57	9.27	9.73	9.65	9.18	9.77	10.09	10.20	10.60
5	10.20	10.10	10.07	9.07	9.40	9.73	9.66	9.20	9.80	10.10	10.20	10.60
6	10.20	10.05	10.07	9.36	9.45	9.70	9.60	9.27	9.84	10.10	10.20	10.60
7	10.20	10.05	10.06	9.45	9.57	9.40	8.98	8.87	9.82	10.10	10.30	10.60
8	10.20	10.05	10.06	9.60	9.60	9.30	9.00	8.98	9.85	10.10	10.30	10.60
9	10.20	10.05	10.05	9.67	9.66	9.41	9.17	9.08	9.87	10.11	10.30	10.60
10	10.20	10.05	10.05	9.68	9.66	9.47	8.85	9.03	9.89	10.12	10.40	10.60
11	10.20	10.05	10.04	9.77	9.63	9.57	8.99	9.24	9.90	10.12	10.40	10.60
12	10.20	10.05	10.02	9.83	9.71	9.55	9.09	9.28	9.90	10.12	10.45	10.60
13	10.20	10.05	10.02	9.86	9.73	9.60	9.17	9.32	9.91	10.16	10.50	10.60
14	10.20	10.05	10.00	9.87	9.74	7.60	9.13	9.38	9.91	10.18	10.50	10.60
15	10.20	10.05	9.98	9.90	9.75	7.91	9.13	9.47	9.92	10.20	10.50	10.60
16	10.20	10.05	9.96	9.88	9.78	8.65	9.14	9.47	9.33	10.20	10.50	10.60
17	10.20	10.05	9.95	9.86	9.80	8.95	9.26	9.48	9.94	10.20	10.50	10.60
18	10.20	10.05	9.90	9.76	9.80	9.05	9.27	9.40	9.94	10.20	10.50	10.60
19	10.20	10.05	9.50	9.78	9.80	9.15	9.30	9.00	9.95	9.82	10.50	10.60
20	10.20	10.05	9.30	9.76	9.80	9.26	9.38	8.86	9.95	10.00	10.50	10.60
21	10.20	10.05	9.00	7.94	9.60	9.33	9.16	8.98	9.96	10.10	10.50	10.60
22	10.20	10.05	8.83	8.70	9.53	9.44	9.20	9.07	9.96	10.20	10.50	10.70
23	10.20	10.05	8.42	8.88	9.25	9.44	9.25	9.13	9.96	10.20	10.50	10.70
24	10.20	10.04	8.50	8.91	9.36	9.46	9.27	9.20	9.97	10.20	10.50	10.80
25	10.20	10.03	8.80	9.17	9.40	9.45	9.38	9.26	9.98	10.20	10.50	10.80
26	10.20	10.02	9.00	9.20	9.50	9.45	9.32	9.33	9.98	10.20	10.60	10.80
27	10.20	10.00	9.30	8.15	9.58	9.47	9.31	9.43	9.99	10.20	10.60	10.80
28	10.20	10.02	9.60	**7.45**	9.55	9.50	8.45	9.48	10.00	10.20	10.60	**10.85**
29	10.22	10.04	9.92	7.75	9.62	9.51	8.95	9.52	10.01	10.20	10.60	10.85
30	10.22	10.05	9.85	7.95	9.65		8.33	9.60	10.02	10.20	10 60	10.85
31		10.05		8.15	9.68		9.15		10.03		10.60	10.85

Λεκάνη Πηνειοῦ Θεσσαλίας
Ποταμός Πηνειός Θεσσαλίας

4. Κουτσοχείρου

1908 - 1909 (ΕΥΕΘ) Ὑψόμ. «0» πήχεως: 85.37

Ἡμερ.	IX	X	XI	XII	I	II	III	IV	V	VI	VII	VIII
1	10.85	9.90	8.80	9.90	8.84	7.35						
2	10.85	9.80	8.90	9.87	9.05	7.47						
3	10.85	9.80	9.50	9.80	9.05	6.00						
4	10.86	9.85	9.60	9.40	8.95	5.55						
5	10.86	9.80	9.60	8.90	8.90	6.10						
6	10.86	9.70	9.50	9.00	8.63	6.80						
7	10.86	9.70	9.30	8.80	8.82	6.95						
8	10.86	9.80	8.80	1.70	8.85	7.10						
9	10.86	9.85	8.30	1.73	8.90	7.40						
10	10.86	9.60	8.20	1.80	8.90	7.65						
11	10.86	9.80	8.40	2.00	8.95	7.90						
12	10.87	9.60	7.40	2.90	8.80	7.50						
13	10.87	9.64	7.50	3.00	8.00	7.70						
14	10.87	9.75	7.90	3.60	8.30	8.00						
15	10.87	9.88	8.30	4.00	8.50	8.30						
16	10.87	9.90	8.80	3.60	8.60	8.45						
17	10.87	9.93	9.08	3.00	8.70	8.56						
18	10.87	9.95	9.40	4.00	8.40	6 72						
19	10.87	10.00	9.47	5.30	8.45	6.07						
20	8.40	10.00	9.50	6.20	8.45	6.40						
21	8.75	10.04	9.59	6.70	8.40	7.00						
22	9.00	10.00	9.64	7.05	8.50	7.05						
23	9.50	9.80	9.67	7.30	8.60	7.20						
24	9.60	9.90	9.69	7.80	8.70	7.30						
25	9.75	9.97	9.69	8.03	8.00	7.33						
26	9.78	10.02	9.70	8.10	7.80	7.20						
27	9.80	10.07	9.74	8.25	7.43	7.45						
28	9.80	10.03	9.80	8.32	7.22	7.55						
29	9.90	8.50	8.90	8.35	7.00							
30	9.90	8.60	9.20	8.40	6.90							
31		8.40		8.43	7.00							

Σημ. Πρὸς εὕρεσιν τοῦ ἀπολύτου ὑψομέτρου τῆς στάθμης δέον νὰ ἀφαιρῆται ἡ ἀναγραφομένη παρατήρησις ἀπὸ τοῦ στοθερροῦ ὑψομέτρου 85.37 μ.

Λεκάνη Πηνειοῦ Θεσσαλίας — **5. Γούνιτσα**

Ποταμὸς Πηνειὸς Θεσσαλίας — 1903 - 1904 — (ΕΥΕΘ) Ὑψόμ. «0» πήχεως: 80.52

Ἡμερ.	IX	X	XI	XII	I	II	III	IV	V	VI	VII	VIII
1	7.19	7.83	7.11	7.10	7.01	6.83	6.99	7.06	7.22	7.37	7.29	7.26
2	7.23	7.83	7.20	7.14	7.05	6.85	7.00	7.06	7.17	7.34	7.31	7.29
3	7.26	**7.85**	7.28	7.17	7.08	6.89	6.95	7.07	7.19	7.33	7.33	7.37
4	7.28	7.85	7.31	7.02	7 06	6.92	7.00	7.07	7.19	7.31	7.35	7.27
5	7.20	7.78	7.35	7.09	7.07	6.96	7.02	7.08	7.22	7.29	7.37	7.29
6	7.20	7.79	7.33	7.11	6 89	7.00	6.97	7.08	7.25	7.27	7.40	7.28
7	7.28	7.78	7.29	6.75	6.76	7.03	6.98	7.09	7.27	7.28	7.30	7.30
8	7.35	7.78	7.07	6.57	6.09	6.98	6.93	7.09	7.28	7.30	7.32	7.27
9	7.38	7.78	7.95	6.85	3.35	7.00	6.99	7.10	7.30	7.31	7.33	7.28
10	7.35	7.77	7.10	6.79	**2.17**	7.03	7.00	7.11	7.37	7.33	7.35	7.24
11	7.31	7.77	7.07	6.18	3.55	7.04	7.02	7.11	7.37	7.30	7.27	7.26
12	7.37	7.77	7.14	5.99	5.30	7.06	7.05	7.09	7.37	7.31	7.27	7.27
13	7.33	7.63	7.18	5.69	6.09	7.05	7.07	7.12	7.36	7.36	7.29	7.29
14	7.30	7.54	7.20	6.03	6.56	6.98	7.08	7.13	7.36	7.34	7.27	7.24
15	7.43	7.62	7.22	6.43	6.72	7.03	7.09	7.14	7.36	7.37	7.30	7.18
16	7.43	7.64	7.23	6.54	6.85	6.86	7.10	7.15	7.36	7.38	7.30	7.18
17	7.43	7.66	7.27	6.58	6.94	6.16	7.11	7.17	7.38	7.40	7.29	7.21
18	7.43	7.58	7.28	6.62	6.97	5.66	7.12	7.18	7.37	7.40	7.25	7.23
19	7.43	7.58	7.22	6.76	7.02	4.47	7.10	7.19	7.36	7.34	7.28	7.27
20	7.42	7.58	7.22	6 82	7.01	5.03	6.90	7.20	7.34	7.27	7.28	7.25
21	7.42	7.52	7.24	6.87	6.86	5.79	6.91	7.22	7.33	7.35	7.29	7.27
22	7.42	7.21	7.25	6.66	6.92	6.22	6 86	7.22	7.31	7.39	7.30	7.27
23	7.38	7.20	7.12	5.72	6.92	6.50	6.78	7.21	7 30	7.41	7.30	7.29
24	7.40	7.26	7.12	4.47	6.91	6.65	6.88	7.20	7 32	7.39	7.30	7.22
25	7.42	7.38	7.17	4.78	6.89	6.76	6.86	7.18	7.33	7.32	7·30	7.24
26	7.41	7.40	7.14	5 76	6.76	6.83	6.87	7.22	7.35	7.31	7.32	7.26
27	7.42	7.35	7.11	6.48	6.76	6.88	6.93	7.23	7.36	7.30	7.36	7.27
28	7.38	7.25	7.14	6.67	6.76	6.92	6.98	7.24	7.37	7.28	7.38	7.29
29	7.36	7.30	7.15	6.79	6.74	6.95	7.02	7.24	7.38	7.26	7.28	7.24
30	7.71	7.34	7.17	6.69	6.78		7.05	7.25	7.40	7.26	7.30	7.28
31		7.32		6.97	6.81		7.06		7.38		7.29	7.28

Λεκάνη Πηνειοῦ Θεσσαλίας — **5. Γούνιτσα**

Ποταμὸς Πηνειὸς Θεσσαλίας — 1904 - 1905 — (ΕΥΕΘ) Ὑψόμ. «0» πήχεως: 80 52

Ἡμερ.	IX	X	XI	XII	I	II	III	IV	V	VI	VII	VIII
1	7.28	7.35	7.21	6.15	6.83	6.97	6.47	6.86	7.22	7.38		7.43
2	7.34	7.40	7.20	6.19	6.94	6.97	6.55	6 88	7.24	7.40		7.44
3	7.37	7.50	7.18	6.09	6.99	7.01	6.52	6.90	7.26	7.40		7.44
4	7.30		7.20	6.37	7.05	7.05	6.20	6.86	7.27	7.40	7.30	7.41
5	7.32		7.20	6.59	7.10	7.07	6.06	6.86	7.28	7.40	7.24	7.37
6	7.32		7.19	6.76	7.12	7.09	5.79	6.65	7.29	7.44	7.34	7.39
7	7.28		7.20	6.89	6.24	7.08	5.68	6.64	7.30	7.46	7.42	7.40
8	7.30	4.86	7.21	6.96	5.67	7.06	6.05	6.80	7.30	7.40	7.44	7.38
9	7.26		7.21	7.00	4.13	7.06	6.39	6.89	7.32	7.16	7.44	7.38
10	7.30	6.51	7.22	7.04	4.54	6.94	6.57	6.92	7.34	7.29	7.45	7.39
11	7.26	6.78	7.22	7.08	5.50	6.76	6.61	6.93	7.36	7.33	7.44	7.34
12	7.32	6.93	7.23	7.10	6.46	6.27	6.15	6.96	7.38	7.33	7.45	7.30
13	7.35	7.00	6.66	7.12	6.72	6.09	5.98	7.01	7.39	7.37	7.46	7.27
14	7.40	7.06	6.36	7.17	6.86	5.73	5.96	7.04	7.39	7.38	7.47	7.26
15	7.40	7.01	6.40	7.19	6.90	5.62	5.87	7.07	7.41	7.38	7.36	7.27
16	7.37	6.77	6.50	7.21	6.94	5.74	5.87	7.07	7.48	7.35	7.40	7.25
17	7.35	6.23	6 65	7.22	6.86	5.53	6.11	7.09	7.45	7.41	7.42	7.26
18	7.27	6.29	6.70	7.24	8.86	5.3o	6.41	7.12	7.39	7.38	7.44	7.28
19	7.27	6.56	6.81	7.25	6.85	5,73	6.56	7.14	7.41	7.30	7.47	7.31
20	7.18	6.68	6.89	7.16	6.87	5.08	6.62	7.16	7.40	7.40	7.48	7.31
21	7.18	6.80	6.95	7.18	6.86	1.94	6.64	7.17	7.37		7.48	7.30
22	7.27	6.91	7.00	7.19	6.85	2.35	6.66	7.18	7.33		7.47	7.26
23	7.36	6.97	7.01	7.16	6.78	4.04	6.64	7.18	7.20		7.45	7.26
24	7.42	7.03	7.03	7.16	6.79	5.13	6.67	7.19	7.19		7.42	7.25
25	7.47	7.04	7.06	7.16	6.77	5.68	6.70	7.20	7.22		7.40	7.24
26	7.50	7.10	7.10	6.85	6.75	5.89	6.66	7.22	7.27		7.40	7.24
27	7.50	7.12	7.12	6 09	6.79	6.12	6.74	7.23	7.30	7.40	7.36	7.24
28	7.16	7.15	7.08	5.83	6.88	6.34	6 82	7.24	7.34		7.38	7.26
29	6.91	7.15	7.08	5.86	6.92		6.84	7.23	7.36		7.39	7.24
30	7.25	7.18	6.17	6.38	6.95		6.89	7.22	7.36		7.39	7.28
31		7.20		6.66	6.99		6.84		7.38		7.39	7.26

Σημ. Πρὸς εὕρεσιν τοῦ ἀπολύτου ὑψομέτρου τῆς στάθμης δέον νὰ ἀφαιρῆται ἡ ἀναγραφομένη παρατήρησις ἀπὸ τοῦ σταθεροῦ ὑψομέτρου 80.52 μ.

Λεκάνη Πηνειοῦ Θεσσαλίας **5. Γούνιτσα**

Ποταμός Πηνειός Θεσσαλίας 1905 - 1906 (ΕΥΕΘ) Ὑψόμ. «0» πήχεως: 80.52

Ἡμερ.	IX	X	XI	XII	I	II	III	IV	V	VI	VII	VIII
1	7.21	7.04	7.42	7.10	7.14	6.63	6.78	6.66	7.08	7.24	7.32	7.32
2	7.22	7.20	7.38	7.14	7.17	6.66	6.81	6.68	7.07	7.22	7 29	7.33
3	7.20	7.26	7.15	7.15	7.19	6.54	6.86	6.77	7.05	7.20	7.26	7.34
4	7.25	7.31	7.13	7.16	7.20	6.02	6.89	6 81	7.08	7.16	7.27	7.30
5	7.18	7.31	7.19	7.18	7.22	6.14	6.90	6.85	6.97	7.19	7.28	7.29
6	7.24	7.16	7.22	7.19	7.22	6 18	6.92	6.87	6.98	7.10	7.28	7.28
7	7.20	7.27	7.27	7.22	7.22	6.50	6.92	6.88	7.01	7.12	7.28	7.26
8	7.25	7.30	7.28	7.24	7.22	6.68	6.92	6.88	7.05	7.06	7.29	7.27
9	7.24	7.31	7.31	7.24	7.23	6.81	6.93	6.87	7.06	6.99	7.25	7.28
10	7.23	7.09	7.33	7.26	7.04	6.85	6.91	6.87	7.08	6.99	7.27	7.24
11	7.27	7.26	7.34	7.28	7.06	6.77	6.91	6.88	7.08	7.03	7.26	7.24
12	7.34	7.30	7.34	7.29	6.87	6.63	6.90	6.90	7.06	7.03	7.23	7.26
13	7.30	7.34	7.26	7.30	6.94	6.14	6.90	6.94	7.07	7.10	7.23	7.24
14	7.34	7.36	7.12	7.32	7.00	**5.94**	6.95	6.95	7.03	7.16	7.23	7.22
15	7.35	7.26	7.16	7.31	7.00	6.29	6 96	6.96	7.01	7.17	7.21	7.27
16	7.38	7.19	7.19	7.32	7.04	6.60	6.89	6.91	6.98	7.17	7.12	7.26
17	7.30	7.24	7.20	7.32	7.08	6.66	6.80	6.90	7.04	7.16	7.08	7.24
18	7.40	7.27	7.23	7.28	7.10	6.60	6.83	6.94	7.02	7.18	7.11	7.18
19	7.29	7.29	7.24	7.12	7.10	6.68	6.79	6 98	7.08	7.21	7.09	7.18
20	7.28	7.27	7.21	7.14	7.06	6.75	6.78	6.99	7.10	7.23	7.13	7.20
21	7.26	7.30	7.20	7.20	7.06	6.83	6.80	6.98	7.10	7.23	7.18	7.20
22	7.22	7.32	7.18	7.22	7.08	6.91	6.80	6.98	7.11	7.24	7.20	7.24
23	7 15	7.33	7.13	7.23	7.10	6.95	6 80	6.67	7.10	7.24	7 20	7.30
24	7.21	7.36	7.15	7.24	6.47	6.92	6.81	7.00	7.10	7.29	7.22	7.34
25	7.16	7.37	7.18	7.23	6.60	6.98	6.82	7.00	7.11	7.35	7.23	7.35
26	7.20	7.38	7.17	7.23	6.15	6.98	6.82	7.02	7.21	7.40	7.30	7.38
27	7.20	7.40	7.18	7.22	6.07	7.00	6.81	7.03	7.22	7.41	7.31	7.38
28	7.12	7.40	7.20	7.19	6.38	6.98	6.67	7.02	7.21	7.38	7.33	7.38
29	7.07	7.41	7.21	7.10	6.48		6.37	7.02	7.21	7.40	7.31	7.41
30	7.18	7.44	7.22	7.14	6.28		6.33	7.08	7.21	7.34	7.31	7.43
31		7.44		7.16	6.53		6.52		7.23		7.32	**7.47**

Λεκάνη Πηνειοῦ Θεσσαλίας **5. Γούνιτσα**

Ποταμός Πηνειός Θεσσαλίας 1906 - 1907 (ΕΥΕΘ) Ὑψόμ. «0» πήχεως: 80.52

Ἡμερ.	IX	X	XI	XII	I	II	III	IV	V	VI	VII	VIII
1	7.46	7.36	7 33	6.80	6.87	6.33	6.28	6.40	6.87	7.08	7.40	7.67
2	7.43	7.35	7.35	6.72	6.91	6.67	6.13	6.20	6.90	7.10	7.40	7.67
3	7.38	7.31	7.30	6.05	6.94	6.73	6.22	5.73	6.92	7.12	7.40	7.68
4	7.38	7.35	7.30	5.86	6.97	6.56	6.48	5.44	6.94	7.13	7.37	7.68
5	7.38	7.37	7.30	6.13	7.00	6.47	6.64	5.42	6.92	6.95	7 38	7.67
6	7.39	7.38	7.31	6.35	7.04	5.74	6.76	5.62	6.92	6.60	7.38	7.67
7	7.38	7.38	7.32	6.50	7.08	6.14	6.80	5.48	6.94	6.50	7.39	7.67
8	7.38	7.38	7.38	6.61	7.09	6.57	6.83	5.38	6.97	6.78	7.39	7.68
9	7.41	7.39	6.92	6 51	7.10	6.69	6.80	5.55	6.99	6.90	7.40	7.68
10	7.38	7.39	7.07	6.45	7.25	6.32	6.58	5.78	7.02	6.99	7.42	7.69
11	7.40	7.41	7.06	6.33	7.26	6.40	6.50	6.04	7.04	7.04	7.60	7.70
12	7.38	7.41	7.07	6.41	7.25	6.53	6.43	6.24	7.04	7.06	7.62	7.68
13	7.36	7.40	7.15	6.50	7.22	6.44	6.55	6.33	7.14	7.10	7.62	7.69
14	7 34	7.40	7.20	5.87	7.18	6.24	6.65	6.46	7.16	7.12	7.62	7.70
15	7.37	7.37	7.22	5.49	7.18	6.05	6.69	6.46	7.17	7.14	7.62	7.70
16	7.38	7.35	7.25	5.49	7.16	6.27	6.77	6.47	7.20	7.14	7.62	7.70
17	7.31	7.32	7.25	5.87	7.17	6.40	6.78	6.46	7.20	7.12	7.63	7.70
18	7.33	7.02	7.10	5.84	7.18	6.56	6.81	6.46	7.24	7.16	7.63	7.70
19	7.34	6.67	7.12	6.04	7.07	6.66	6.82	6.50	7.20	7.17	7.64	7.70
20	7.26	6.95	7.14	6.30	6.92	6.73	6.82	6.56	7.08	7.19	7.64	7.70
21	7.29	7.12	7.16	6.56	6.80	6.76	6.83	6.59	7.08	7.17	7.64	7.70
22	7.33	7.04	7.09	6.71	6.77	6.82	6.84	6.61	7.08	7.18	7.66	7.71
23	7.36	7.16	7.10	6.70	6.10	6.82	6.81	6.63	7.08	7.16	7.67	7.71
24	7.36	7.23	7.06	6.86	5.68	6.80	6.45	6.64	7.08	7.19	7.67	7.71
25	7.38	7.28	7.11	6.80	5.28	6.80	6.08	6.64	7.06	7.21	7.67	7.71
26	7.39	7.29	7.14	6.88	5.55	6.78	5.92	6.64	7.08	7.29	7.67	7.71
27	7.40	7.28	7.16	6.82	5.20	6.79	5.94	6.65	7.08	7.37	7.67	7.71
28	7.42	7.28	6.89	6.80	**4.70**	6.86	5.88	6 68	7.11	7.38	7.64	7.71
29	7.43	7.28	6.56	6.72	5.06		6.06	6.82	7.80	7.40	7.66	**7.72**
30	7.38	7.30	6.75	6.72	5.53		6.12	6.85	7.10	7.40	7.66	7.72
31		7.34		6.80	5.53		6.22		7.10		7.67	7.72

Σημ. Πρὸς εὕρεσιν τοῦ ἀπολύτου ὑψομέτρου τῆς στάθμης δέον νὰ ἀφαιρῆται ἡ ἀναγραφομένη παρατήρησις ἀπὸ τοῦ σταθεροῦ ὑψομέτρου 80.52 μ.

Λεκάνη Πηνειοῦ Θεσσαλίας — **5. Γούνιτσα**

Ποταμὸς Πηνειὸς Θεσσαλίας — 1907 - 1908 — (ΕΥΕΘ) Ὑψόμ. «0» πήχεως : 80.52

Ἡμερ.	IX	X	XI	XII	I	II	III	IV	V	VI	VII	VIII
1	7.72	7.70	7.34	7.32	6 81	7.08			7.12	7.28	7.28	7.38
2	7.72	7.60	7.35	7.31	6.88	7.07			7.13	7.28	7.28	7.36
3	7.72	7.60	7.34	7.28	6.94	7.08			7.13	7.28	7.28	7.36
4	7.72	7.60	7.31	7.28	6.96	7.08			7.12	7.28	7.28	7.36
5	7.72	7.60	7.35	7.28	6.98	7.08			7.13	7.29	7.28	7.35
6	7.72	7.62	7.33	7.28	7.06	7.10			7.13	7.29	7.28	7.36
7	7.72	7.62	7.31	7.20	7.05	7.08			7.14	7.28	7.28	7.37
8	7.72	7.62	7.30	7.17	7.08	6.92			7.20	7.26	7.30	7.35
9	7.72	7.60	7.31	7.18	7.06	6.95			7.18	7.27	7.32	7.36
10	7.73	7.58	7.28	7.20	7.07	6.98			7.18	7.28	7.37	7.36
11	7.73	7.58	7.24	7.23	7 09	6.99			7.14	7.27	7.33	7.36
12	7.73	7.58	7.18	7.26	7.08	7.01			7.14	7.30	7.34	7.36
13	7.66	7.58	7.14	7.26	7.08	7.02			7.15	7.30	7.33	7.37
14	7.69	7.57	7.16	7.28	7.08	7.02			7.16	7.30	7.32	7.38
15	7.69	7.54	7.16	7.26	7.07	6.64			7.17	7.30	7.33	7.38
16	7.69	7.50	7.18	7.25	7.16	6.72			7.17	7.30	7.31	7.37
17	7.69	7.49	7.19	7.28	7.16	6.82			7.17	7.30	7.32	7.32
18	7.70	7.38	7.20	7.24	7.18	6.84			7.23	7.31	7.32	7.35
19	7.70	7.38	7.22	7.25	7.17	6.88			7.24	7.32	7.32	7.32
20	7.70	7.38	7.26	7.24	7.17	6.88			7.23	7.27	7.32	7.30
21	7.70	7.35	7.25	6.74	7.16	6.90			7.20	7.25	7.32	7.38
22	7.70	7.34	6.79	6.92	7.12	6.92			7.20	7.25	7.32	7.38
23	7.70	7.34	7.05	6.92	6.98			7.08	7.19	7.25	7.32	7.36
24	7.72	7.24	7.11	6.96	7.02			7.12	7.21	7.23	7.32	7.36
25	7.72	7.27	7.14	7.00	7.04			7.12	7.19	7.28	7.32	7.37
26	7.73	7.28	7.18	7.02	7.06			7.10	7.20	7.27	7.32	7.36
27	7.73	7.34	7.22	7.00	7.06			7.10	7.20	7.27	7.32	7.36
28	7.74	7.34	7.27	6.80	7.07			7.11	7.18	7.27	7.31	7.42
29	7.70	7.35	7.30	6.49	7.09			7.12	7.24	7.27	7.30	7.38
30	7.70	7.36	7.30	6.53	7.11			7.12	7.24	7.27	7.38	7.38
31		7.37		6.60	7.10				7.25		7.38	7.38

Λεκάνη Πηνειοῦ Θεσσαλίας — **5. Γούνιτσα**

Ποταμὸς Πηνειὸς Θεσσαλίας — 1908 - 1909 — (ΕΥΕΘ) Ὑψόμ. «0» πήχεως : 80.52

Ἡμερ.	IX	X	XI	XII	I	II	III	IV	V	VI	VII	VIII
1	7.37	7.19	6.90	6.96	7.04	6.88	6.76	6.95	7.40	7.47	7.51	7.52
2	7.37	7.19	6.94	7.00	7.10	6.98	6.85	7.00	7.41	7.49	7.51	7.53
3	7.38	7.20	6.97	7.01	7.11	7.04	6.66	7.06	7.41	7.49	7.50	7.53
4	7.38	7 20	6.97	7.01	7.14	7.06	6.75	7.09	7.42	7.48	7.50	7.54
5	7.38	7.20	6.96	7.00	7.15	7.08	6.81	7.12	7.46	7.48	7.46	7.54
6	7.37	7.19	6.96	6.85	7.12	6.86	6.83	7.13	7.48	7.46	7.48	7.55
7	7.38	7.19	6.96	6.84	7.13	6.78	6.88	7.14	7.46	7.46	7.49	7.55
8	7.39	7.20	6.90	6.21	7.13	6.52	6.96	7.16	7.46	7.47	7.50	7 55
9	7.40	7.20		5.02	6.63	5.93	6.93	7.16	7.43	7.47	7.49	7.55
10	7.40	7.20		3.90	6.38	5.65	6.94	7.18	7.46	7.47	7.49	7.56
11	7.38	7.18		4.34	6.40	5.94	6.97	7.18	7.46	7.48	7.49	7.55
12	7.38	7.12		5.21	6.68	6.58	6.92	7.20	7.48	7.49	7.46	7.55
13	7.38	7.12		6.20	6.88	6.67	6.91	7.21	7.49	7.49	7.47	7.54
14	7.38	7.12		6.66	6.97	6.80	6 88	7.22	7.50	7.49	7.48	7.54
15	7.39	7.12		6.78	6.99	6.78	6.85	7.22	7.50	7.50	7.46	7.50
16	7.36	7.13		6.86	7.02	6.88	6.90	7.23	7.50	7.50	7.48	7.50
17	7.38	7.13		6.24	7.04	6.99	6.94	7.25	7.50	7.50	7.47	7.53
18	7.39	7.13		6.32	7.04	6.85	6.96	7.25	6.63	7.50	7.47	7.53
19	7.39	7.13		6.29	7.09	6.33	6.96	7.26	7.04	7.50	7.48	7.52
20	7.40	7.14		5.95	6.96	6.40	6.97	7.28	7.07	7.50	7.48	7.54
21	7.10	7.15		5.76	6.96	6.50	6.93	7.29	7.09	7.50	7.51	7.52
22	6.95	7.16		6.03	6 96	6.61	6.84	7.31	7.22	7.50	7.50	7.53
23	6.78	7.14		6.60	6.99	6.70	6.31	7.34	7.28	7.50	7.47	7.53
24	6.94	7.12		6.83	7.01	6.78	6.95	7.36	7.32	7.50	7.49	7.52
25	7.05	7.10		6.93	6.99	6.53	5.03	7.36	7.36	7.50	7 50	7.52
26	7.09	7.09		6.99	6.94	6.73	4.52	7.36	7.41	7.50		7.52
27	7.12	7.08		7.03	6.84	6.80	5.20	7.38	7.44	7.50		7.52
28	7.14	7.08		7.04	6.67	6.85	6.01	7.39	7.46	7.50		7.52
29	7.16	7.08		7.02	6.86		6.52	7.40	7.46	7.50		7.52
30	7.18	6.92		7.03	6.89		6.73	7.40	7.46	7.51		7.52
31		6.88		7.02	6.75		6.86		7.46	7.51		7.52

Σημ. Πρὸς εὕρεσιν τοῦ ἀπολύτου ὑψομέτρου τῆς στάθμης δέον νὰ ἀφαιρῆται ἡ ἀναγραφομένη παρατήρησις ἀπὸ τοῦ σταθεροῦ ὑψομέτρου 80.52 μ.

Λεκάνη Πηνειοῦ Θεσσαλίας **5. Γούνιτσα**

Ποταμός Πηνειός Θεσσαλίας 1909 - 1910 (ΕΥΕΘ) Ὑψόμ. «0» πήχεως 80.52

Ἡμερ.	IX	X	XI	XII	I	II	III	IV	V	VI	VII	VIII
1	7.55		7.11			5.94	6.78		6.60	6.86	7.12	7.32
2	7.51		7.15			5.4	6.82		6.60	6.88	7.12	7.27
3	7.53	7.20	7.19			5.38			6.64	6.92	7.14	7.27
4	7.55		7.14		6.81	6.07			6.70	6.92	7.16	7.29
5	7.55		7.02	6.70	6.83	6.32			6.73	6.94	7.16	7.32
6	7.53		7.08		6.84	6.40			6.76	6.94	7.18	7.32
7	7.52		7.08		6.84	6.50			6.78	6.96	7.19	7.32
8	7.53		7.08		6.84	6.60			6.80	6.95	7.20	7.32
9	7.52		7.10		6.90	6.65			6.78	6.96	7.21	7.32
10	7.52	7.20	7.10	6.78	6.92	6.70			6.72	7.01	7.22	7.36
11	7.50		6.84	6.80	6.84	6.74			6.68	7.00	7.22	7.36
12	7.50		6.98	6.82		6.76			6.76	7.00	7 23	7.36
13	7.47		6.98	6.86		6.78			6.65	7.02	7.24	7.32
14	7.50		7.03	6.86		6.80			6.66	7.03	7.24	7.35
15	7.48		7.03	6.92		6.83			6.72	7.08	7.24	7.35
16	7.42		7.04		5.80	6.84			6.72	7.07	7.24	7.35
17	7.38	7.20	6.90		6.20	6.28			6.76	7.07	7.24	7.35
18	7.39		7.00		6.44	6.00			6.78	7.08	7.24	7.39
19	7.40		7.00	6.80	6.34	6.01			6.78	7.08	7.28	7.41
20	7.50		7.04	6.86		6.20			6.67	7.08	7.30	7.41
21	7.39		7.04		6.18	6.33			6.73	7.08	7.28	7.32
22	7.40		7.05		6.33	6.50			6.68	7.08	7.29	7.32
23	7.40		7.10		6.42	6.58			6.73	7.09	7.29	7.32
24	7.43	7.20	7.12		6.35	6.64		6.70	6.68	7.10	7.28	7·32
25	7.54		7.12		6.02	6.70		6.74	6.74	7.10	7.30	7.33
26	7.37		7.12	6.84		6.73		6.78	6.76	7.10	7.30	7.32
27	7.50		7.14	6.84		6.76		6.80	6.80	7.10	7.33	7.34
28	6.72	7.20	7.14			6.75		6.82	6.80	7.10	7.29	7.34
29	6.80		6.90					6.83	6.78	7.10	7.30	7.32
30					6.45			6.84	6.80	7.10	7.30	7.24
31		7.14			6.30				6.84		7.32	7.23

Λεκάνη Πηνειοῦ Θεσσαλίας **5. Γούνιτσα**

Ποταμός Πηνειός Θεσσαλίας 1910 - 1911 (ΕΥΕΘ) Ὑψόμ. «0» πήχεως: 80.52

Ἡμερ.	IX	X	XI	XII	I	II	III	IV	V	VI	VII	VIII
1	7.22	7.30	7.11	7.04	6.68	6.94			6.82	7.02		7.20
2	7.25	7.28	7.13	7.05	6.72	6.98			6.82	7.04		7.23
3	7.27	7.28	7.13	7.03	6.76	6.95			6.80	7.05		7.22
4	7.27	7.29	7.05	6.12	6.78	6.93			6.82	7.08		7.26
5	7.28	7.28	6.78	6.50	6.81	6.93			6.84	7.12		7.27
6	7.27	7.30	6.90	6.56	6.82	6.94			6.86	7.14		7.22
7	7.15	7.26	6.94	6.55	6.83	6.93			6.90	7.15		7.23
8	7.21	7.26	6.77	6.69	6.84	6.85			6.94	7.16		7.27
9	7.23	7.27	6.90	6.74	6.84	6.79			6.95	7.18		7.27
10	7.22	7.24	6.92	6.78	6.91	6.73			6.98	7.17		7.28
11	7.15	7.24	6.91	6.81	6.82	6.83			6.99	7.18		7.28
12	7.19	7.24	6.94	6.82	6.83	6.86			7.12	7.11		7.28
13	7.21	7.24	6.98	6.87	6.84				7.12	7.13	7.30	7.27
14	7.22	7.23	6.96	6.88	6.83				7.11	7.17	7.29	
15	7.23	7.02	6.96	6.83	6.82				7.13	7.19	7.28	
16	7.24	7.02	6.98	6.60	6.82			6.61	7.00	7.20	7.24	
17	7.22	7.08	7.00	6.74	6.82			6.64	7.01	7.20	7.24	
18	7.22	7.12	7.01	6.75	6.82			6.68	7.04	7.22	7.23	
19	7.22	7.14	7.00	6.75	6.84	6.97		6.70	6.98	7.22	7.23	
20	7.23	7.15	6.99	6.62	6.86	6.97		6.72	6.98		7.23	7.22
21	7.24	7.14	6.97	6.60	6.86	6.90		6.68	6.99		7.23	7.24
22	7.23	7.09	6.98	6.65	6.84	6.91		6.74	7.01		7.23	7.30
23	7.24	7.10	6.98	6.55	6.89	6.93		6.73	7.04		7.23	7.30
24	7.24	7.15	7.00	6.58	6.90	6.90		6.74	7.07			7.35
25	7.24	7.17	7.01	6.65	6.89	6.94		6.76	7.10			7.34
26	7.25	6.94	7.01	6.68	6.90	6.99		6.80	7.98			7.34
27	7.25	7.04	7.02	6.70	6.92			6.81	7.90			7.34
28	7.27	7.12	7.02	6.72	6.94			6.82	7.98		7.24	7.28
29	7.28	7.12	7.03	6.75	6.92			6.82	7.95		7.23	7.29
30	7.28	7.08	7.04	6.72	6.94			6.83	7.96		7.23	7.28
31		7.13		6.68	6.94				7.99		7.20	7.27

Σημ. Πρός εὕρεσιν τοῦ ἀπολύτου ὑψομέτρου τῆς στάθμης δέον νά ἀφαιρῆται ἡ ἀναγραφομένη παρατήρησις ἀπό τοῦ σταθεροῦ ὑψομέτρου 80.52 μ.

Λεκάνη Πηνειοῦ Θεσσαλίας — **7. Λάρισα** (Γέφυρα)
Ποταμὸς Πηνειὸς Θεσσαλίας — 1903 - 1904 — (ΕΥΕΘ) Ὑψόμ. «0» πήχεως: 70.86

Ἡμερ.	IX	X	XI	XII	I	II	III	IV	V	VI	VII	VIII
1	6.92	7.50	5.00	7.00	5.00	5.40					6.20	6.60
2	6.90	7.48	5.02	7.00	5.00	5.40	5.30				5.80	6.65
3	6.98	7.48	5.04	7.00	5.00	5.40	5.08				4.60	6.65
4	7.00	7.44	5.10	6.90	5.00	5.40	5.23				5.00	6.70
5	7.00	7.44	5.28	6.20	5.00	5.40	5.25				5.20	6.70
6	7.10	7.38	5.30	5.90	5.30	5.40	5.36				5.30	6.70
7	7.10	7.40	5.48	5.30	5.30	5.40	5.22				5.40	6.70
8	7.10	7.40	5.50	4.40	5.00	5.40	5.09				5.40	6.70
9	7.20	7.40	5.45	5.00	0.85	5.40	5.26				5.40	6.78
10	7.20	7.46	5.48	5.30	0.90	5.40	5.28				5.50	6.80
11	7.18	7.46	5.50	3.50	1.20	5.40	5.37				5.50	6.80
12	7.02	7.48	5.54	2.90	1.30	5.40	5.44				5.50	6.60
13	7.00	7.60	5.55	2.22	2.20	5.50	5.50				5.50	
14	7.00	7.50	5.60	2.40	3.54	5.50	5.55				5.60	
15	7.00	7.50	5.62	3.75	4.00	4.50	5.55				5.60	6.80
16	7.00	7.50	5.76	4.10	4.40	3.50	5.60				5.60	6.80
17	7.00	7.50	5.78	4.30	4.40	3.00	5.58				5.70	6.80
18	7.00	7.50	6.00	4.40	4.60	2.50	5.71				5.70	6.80
19	7.06	7.45	6.00	4.80	5.00	1.90	5.70				5.70	6.80
20	7.18	7.45	6.00	5.00	5.00	1.40	4.87	5.90			6.00	6.80
21	7.20	7.45	5.86	5.20	5.00	1.24	5.05	5.90			6.30	6.80
22	7.10	7.45	5.80	5.40	5.00	1.30	4.86	5.90			6.30	6.80
23	7.10	7.45	5.72	2.24	5.00	1.70	4.50	5.90				6.80
24	7.10	7.45	5.40	1.10	5.00	1.90	4.91	5.80			6.40	6.80
25	7.50	7.45	5.30	1.20	5.00	3.10	4.88	5.90			6.40	6.80
26	7.50	7.45	5.60	2.65	4.90	4.70	4.88	6.00			6.70	6.80
27	7.50	7.45	5.80	3.60	5.00	4.80	5.01	6.00			6.70	6.80
28	7.50	7.42	5.90	4.48	5.00	5.00	5.10	6.00			6.70	6.80
29	7.50	7.42	6.20	4.62	5.10	5.00	5.07	6.20			6.70	6.80
30	7.50	7.42	6.80	4.90	5.30		5.09	6.20			6.70	6.80
31		7.40		4.90	5.40		5.45				6.60	6.80

Λεκάνη Πηνειοῦ Θεσσαλίας — **7. Λάρισα** (Γέφυρα)
Ποταμὸς Πηνειὸς Θεσσαλίας — 1904 - 1905 — (ΕΥΕΘ) Ὑψόμ. «0» πήχεως: 70.86

Ἡμερ.	IX	X	XI	XII	I	II	III	IV	V	VI	VII	VIII
1	6.80	5.80	5.30	4.80	4.60	5.20	3.20	4.70	5.80	6.04	5.86	6.64
2	6.80	5.80	5.20	4.80	4.70	5.20	3.40	4.80	5.80	6.06	5.90	6.64
3	6.80	5.80	5.00	4.90	4.50	5.30	3.30	5.00	5.80	6.10	5.95	6.64
4	6.80	5.50	4.80	4.90	4.40	5.40	3.20	4.80	5.80	6.10	6.00	6.64
5	6.80	5.00	4.50	5.00	4.40	5.40	3.00	4.60	6.00	6.12	6.00	6.64
6	6.80	4.50	4.50	5.00	4.20	5.40	2.70	4.40	6.00	6.04	6.05	6.70
7	6.80	3.50	4.50	5.00	3.90	5.40	2.50	4.40	5.90	6.00	6.10	6.70
8	6.80	2.60	4.30	5.10	2.80	5.20	2.70	4.20	5.90	5.93	6.24	6.70
9	6.50	2.00	4.00	5.10	1.40	5.00	2.90	4.10	5.80	5.80	6.28	6.70
10	6.50	1.30	3.80	5.20	1.20	5.00	3.10	4.40	5.80	5.75	6.30	6.70
11	6.50	1.40	3.80	5.20	1.60	4.50	3.40	4.60	6.00	5.80	6.36	6.76
12	6.50	2.00	4.00	5.30	2.00	4.00	3.60	4.80	5.90	6.00	6.40	6.76
13	6.60	2.40	4.20	5.30	2.40	3.50	3.20	4.90	5.80	6.02	6.40	6.76
14	6.60	3.00	4.50	5.40	2.80	3.00	3.00	5.00	5.70	6.06	6.44	6.76
15	6.60	3.40	4.70	5.50	3.00	2.70	2.80	5.20	5.70	6.06	6.50	6.76
16	6.80	4.00	4.40	5.60	3.40	2.40	2.70	5.30	5.70	6.08	6.52	6.80
17	6.80	4.40	4.00	5.70	3.60	2.10	2.50	5.40	5.80	6.10	6.55	6.82
18	6.80	4.20	3.80	5.70	4.00	1.80	3.00	5.40	5.80	6.06	6.55	6.84
19	6.80	4.00	3.50	5.70	4.40	1.40	3.20	5.50	5.90	6.06	6.60	6.84
20	6.80	3.80	3.20	5.50	4.70	1.20	3.40	5.50	6.00	6.10	6.60	6.84
21	6.80	3.40	3.00	5.50	4.80	**0.90**	3.40	5.50	6.00	6.10	6.60	6.84
22	6.50	3.80	3.20	5.50	4.60	1.00	3.50	5.50	6.00	6.10	6.60	6.84
23	6.50	4.20	3.50	5.60	4.80	1.20	3.60	5.60	5.80	6.10	6.60	6.84
24	6.50	4.50	3.80	5.70	4.90	1.50	3.70	5.60	5.80	6.10	6.60	6.84
25	6.00	4.80	4.00	5.80	5.00	1.80	3.80	5.60	5.80	6.06	6.60	6.84
26	5.80	5.00	4.10	5.80	5.00	2.20	4.00	5.60	5.80	5.86	6.60	6.86
27	5.50	5.20	4.20	5.60	5.00	2.60	4.20	5.70	5.90	5.64	6.64	6.86
28	5.50	5.40	4.50	5.30	5.00	3.00	4.40	5.80	6.00	5.50	6.64	6.86
29	5.30	5.50	4.50	4.90	5.00		4.50	5.80	6.00	5.70	6.64	6.86
30	6.00	5.50	4.70	4.80	5.10		4.60	5.80	6.10	5.80	6.64	6.86
31		5.60		4.70	5.20		4.70		6.20		6.64	6.86

Σημ. Πρὸς εὕρεσιν τοῦ ἀπολύτου ὑψομέτρου τῆς στάθμης δέον νὰ ἀφαιρῆται ἡ ἀναγραφομένη παρατήρησις ἀπὸ τοῦ σταθεροῦ ὑψομέτρου 70.86 μ.

Λεκάνη Πηνειοῦ Θεσσαλίας **7. Λάρισα** (Γέφυρα)
Ποταμός Πηνειός Θεσσαλίας 1905 - 1906 (ΕΥΕΘ) Ὑψόμ. «0» πήχεως: 70.86

Ἡμερ.	IX	X	XI	XII	I	II	III	IV	V	VI	VII	VIII
1	**6.86**	6.40	6.30	6.40	6.20	4.30	4.60	4.40	6.60	6.50	6.80	6.80
2	6.86	6.44	6.20	6.40	6.20	4.60	4.40	4.70	6.60	6.40	6.80	6.80
3	6.86	6.45	6.20	6.40	6.20	4.40	4.20	4.80	6.60	6.20	6.80	6.80
4	6.86	6.40	6.26	6.40	6.20	**3.00**	4.00	4.40	6.60	6.40	6.80	6.80
5	6.86	6.36	6.26	6.36	6.30	3.00	3.80	4.20	6.60	6.40	6.80	6.80
6	6.86	6.30	6.30	6.36	6.30	3.50	3.60	3.90	6.50	6.60	6.80	6.80
7	6.86	6.00	6.30	6.30	6.20	4.00	4.00	3.80	6.50	6.60	6.80	6.80
8	6.86	5.80	6.35	6.30	6.20	4.40	4.20	4.00	6.60	6.70	6.75	6.80
9	6.86	5.76	6.35	6.30	6.05	4.50	4.45	4.20	6.60	6.70	6.75	6.80
10	6.86	5.70	6.35	6.30	6.00	5.00	4.70	4.40	6.60	6.70	6.80	6.80
11	6.86	5.60	6.20	6.30	5.85	5.20	4.80	4.60	6.60	6.80	6.80	6.80
12	6.86	5.50	6.10	6.25	5.70	4.70	5.00	4.80	6.60	6.80	6.80	6.80
13	6.86	5.70	6.00	6.20	5.50	3.50	5.30	5.00	6.60	6.80	6.80	6.80
14	6.86	5.80	5.80	6.20	5.20	3.20	5.40	5.30	6.50	6.80	6.80	6.80
15	6.86	6.00	5.60	6.20	5.20	3.40	5.56	5.50	6.40	6.80	6.80	6.80
16	6.86	6.16	5.50	6.10	5.00	3.80	5.60	5.66	6.20	6.80	6.80	6.80
17	6.86	6.20	5.60	6.10	5.05	3.85	5.80	5.70	6.00	6.80	6.80	6.80
18	6.86	6.25	5.80	6.00	5.30	4.00	5.80	5.85	5.70	6.80	6.80	6.80
19	6.80	6.30	6.00	5.96	5.50	4.00	5.60	6.00	5.50	6.80	6.80	6.80
20	6.80	6.30	6.26	5.90	5.60	4.20	5.40	6.00	5.60	6.80	6.80	6.80
21	6.80	6.36	6.30	5.80	5.60	4.40	5.20	6.20	5.80	6.80	6.80	6.80
22	6.80	6.40	6.30	5.70	5.40	4.60	4.80	6.30	6.00	6.80	6.80	6.80
23	6.60	6.40	6.30	5.70	5.10	4.80	4.65	6.40	6.20	6.80	6.80	6.80
24	6.36	6.40	6.30	5.70	5.00	5.00	4.40	6.40	6.40	6.80	6.80	6.80
25	6.00	6.40	6.30	5.80	4.60	5.00	4.00	6.40	6.40	6.80	6.80	6.80
26	5.90	6.46	6.35	5.90	4.20	5.40	3.80	6.40	6.50	6.80	6.80	6.80
27	5.90	6.40	6.40	6.00	3.60	5.05	3.50	6.40	6.60	6.80	6.80	6.80
28	6.00	6.36	6.40	6.00	3.20	4.80	3.40	6.40	6.50	6.80	6.80	6.80
29	6.20	6.30	6.40	6.10	3.70		3.60	6.50	6.40	6.80	6.80	6.80
30	6.36	6.30	6.40	6.20	3.40		3.80	6.55	6.50	6.80	6.80	6.80
31		6.36		6.20	3.90		4.20		6.40		6.80	6.80

Λεκάνη Πηνειοῦ Θεσσαλίας **7. Λάρισα** (Γέφυρα)
Ποταμός Πηνειός Θεσσαλίας 1906 - 1907 (ΕΥΕΘ) Ὑψόμ. «0» πήχεως: 70.86

Ἡμερ.	IX	X	XI	XII	I	II	III	IV	V	VI	VII	VIII
1	6.80	6.80	6.40	4.56	5.04	2.84	3.86	3.72	5.26	6.38	6.48	6.70
2	6.80	6.80	6.43	4.08	5.13	3.76	3.45	2.96	5.28	6.40	6.50	6.74
3	6.80	**6.86**	6.45	3.23	5.34	4.02	3.54	2.74	5.30	6.42	6.56	6.74
4	6.80	6.86	6.45	2.87	5.46	4.36	4.05	2.35	5.36	6.46	6.58	6.76
5	6.80	6.86	6.48	3.53	5.64	3.64	3.30	1.68	5.42	5.03	6.60	6.76
6	6.80	6.86	6.33	4.24	5.76	2.58	4.12	1.72	5.53	4.06	6.60	6.76
7	6.80	6.74	6.33	4.93	5.83	2.24	4.74	1.84	5.58	4.46	6.60	6.76
8	6.80	6.75	6.04	4.74	5.86	2.73	5.03	1.66	5.62	4.63	6.64	6.76
9	6.80	6.76	5.53	4.36	5.93	3.10	5.32	1.76	5.68	4.82	6.64	6.76
10	6.80	6.76	5.32	4.27	5.62	3.84	5.74	2.28	5.68	5.26	6.64	6.76
11	6.80	6.77	5.84	4.06	5.46	3.45	4.46	2.64	5.68	5.58	6.68	6.76
12	6.80	6.77	6.03	3.75	5.23	3.16	4.34	3.05	5.83	5.64	6.70	6.76
13	6.76	6.76	6.16	3.75	5.45	2.72	4.63	3.26	5.86	5.86	6.70	6.76
14	6.70	6.76	6.34	3.36	5.67	3.14	4.92	3.64	5.90	5.93	6.70	6.76
15	6.70	6.76	6.34	2.45	5.88	3.62	4.92	3.93	5.54	6.06	6.70	6.76
16	6.70	6.76	6.34	1.74	6.06	3.86	5.14	4.26	5.60	6.14	6.76	6.76
17	6.76	6.75	5.95	1.96	6.10	4.14	5.28	4.64	5.63	6.22	6.76	6.76
18	6.76	5.35	5.64	2.24	5.60	4.45	4.94	4.73	5.72	6.28	6.76	6.76
19	6.80	4.83	5.46	2.57	5.24	4.67	4.63	4.44	5.74	6.32	6.80	6.76
20	6.80	5.24	5.83	2.86	5.45	4.76	4.32	4.13	5.80	6.38	6.80	6.76
21	6.80	5.06	6.01	3.24	5.36	4.82	3.86	4.34	5.86	6.40	6.80	6.76
22	6.80	5.06	6.24	3.66	4.65	4.87	3.45	4.66	5.93	6.42	6.80	6.76
23	6.80	5.25	6.24	4.24	4.06	4.90	3.14	4.73	6.00	6.42	6.80	6.80
24	6.80	5.52	6.30	4.76	3.34	4.92	2.96	4.95	6.04	6.42	6.80	6.80
25	6.80	5.84	6.30	6.83	2.28	5.14	2.73	5.08	6.08	6.46	6.84	6.80
26	6.80	6.06	6.02	4.64	1.52	5.02	2.64	5.14	6.13	6.46	6.84	6.80
27	6.80	6.14	5.84	4.46	1.63	4.56	2.72	5.94	6.18	6.46	6.84	6.80
28	6.80	6.23	5.53	4.40	1.52	4.24	2.68	4.76	6.23	6.46	6.84	6.80
29	6.80	6.32	5.26	4.37	**1.22**		2.92	4.95	6.28	6.46	6.84	6.80
30	6.80	6.32	4.85	4.56	1.33		3.24	5.14	6.32	6.46	6.80	6.80
31		6.36		4.84	1.68		3.63		6.36		6.76	6.80

Σημ. Πρὸς εὕρεσιν τοῦ ἀπολύτου ὑψομέτρου τῆς στάθμης δέον νὰ ἀφαιρῆται ἡ ἀναγραφομένη παρατήρησις ἀπὸ τοῦ σταθεροῦ ὑψομέτρου 70.86 μ.

Λεκάνη Πηνειοῦ Θεσσαλίας
Ποταμὸς Πηνειὸς Θεσσαλίας 1907 - 1908

7. Λάρισα (Γέφυρα)

(ΕΥΕΘ) Ὑψόμ. «0» πήχεως : 70.86

Ἡμερ.	IX	X	XI	XII	I	II	III	IV	V	VI	VII	VIII
1	6.80	6.80	6.70	6.30	4.96	6.46	6.20	6.14	6.34	6.78	6.90	6.90
2	6.80	6.80	6.70	6.30	5.23	6.46	6.20	6.18	6.38	6.80	6.90	6.90
3	6.80	6.80	6.70	6.30	5.45	6.46	6.20	6.23	6.40	6.80	6.90	6.90
4	6.80	6.80	6.70	6.12	5.66	6.48	6.04	6.23	6.42	6.81	6.90	6.90
5	6.80	6.80	6.70	6.12	5.73	6.48	5.73	6.23	6.46	6.81	6.90	6.90
6	6.80	6.80	6.70	6.16	5.73	6.35	5.34	6.26	6.48	6.82	6.90	6.90
7	6.80	6.80	6.70	6.20	5.92	6.35	5.26	6.26	6.52	6.82	6.90	6.90
8	6.80	6.80	6.70	6.20	6.06	6.26	5.68	6.30	6.54	6.83	6.90	6.90
9	6.80	6.80	6.70	6.24	6.23	6.26	5.86	6.30	6.58	6.83	6.90	6.90
10	6.80	6.80	6.70	6.24	6.23	6.26	6.04	6.30	6.62	6.84	6.90	6.90
11	6.80	6.80	6.70	6.28	6.38	6.26	6.27	6.30	6.64	6.84	6.90	6.90
12	6.80	6.80	6.70	6.32	6.44	6.26	6.30	6.30	6.68	6.85	6.90	6.90
13	6.80	6.80	6.70	6.32	6.44	6.26	6.30	6.30	6.70	6.86	6.90	6.90
14	6.80	6.80	6.70	6.32	6.46	6.26	6.30	6.30	6.70	6.86	6.90	6.90
15	6.76	6.80	6.70	6.36	6.46	6.04	6.36	6.30	6.70	6.87	6.90	6.90
16	6.76	6.80	6.40	6.36	6.46	5.63	6.36	6.14	6.70	6.87	6.90	6.90
17	6.70	6.80	6.40	6.36	6.06	5.42	6.36	5.83	6.70	6.87	6.90	6.90
18	6.74	6.80	6.50	6.36	5.54	5.16	6.36	5.46	6.70	6.88	6.90	6.90
19	6.74	6.80	6.50	6.42	5.32	5.43	6.00	5.24	6.70	6.88	6.90	6.90
20	6.78	6.80	6.50	6.44	5.63	5.64	5.76	5.18	6.70	6.88	6.90	6.90
21	6.78	6.80	6.20	6.02	6.16	5.64	5.45	5.34	6.71	6.88	6.90	6.90
22	6.78	6.76	5.70	6.02	6.34	5.93	5.84	5.56	6.73	6.89	6.90	6.90
23	6.80	6.76	5.40	6.02	6.34	6.15	6.05	5.84	6.73	6.89	6.90	6.90
24	6.80	6.64	5.70	5.54	6.44	6.28	6.14	6.06	6.73	**6.90**	6.90	6.90
25	6.80	6.60	6.24	5.02	6.44	6.34	6.28	6.12	6.73	6.90	6.90	6.90
26	6.80	6.60	6.43	4.86	6.44	6.42	6.04	6.12	6.73	6.90	6.90	6.84
27	6.80	6.64	6.43	4.64	6.44	6.36	5.78	6.26	6.73	6.90	6.90	6.80
28	6.80	6.64	6.45	4.43	6.44	6.28	5.54	6.30	6.74	6.90	6.90	6.86
29	6.80	6.64	6.50	**4.30**	6.44	6.23	5.76	6.32	6.74	6.90	6.90	6.90
30	6.80	6.70	6.50	4.60	6.44		5.95	6.32	6.74	6.90	6.90	6.90
31		6.70		4.80	6.44		6.06		6.76		6.90	6.90

Λεκάνη Πηνειοῦ Θεσσαλίας
Ποταμὸς Πηνειὸς Θεσσαλίας 1908 - 1909

7. Λάρισα (Γέφυρα)

(ΕΥΕΘ) Ὑψόμ. «0» πήχεως : 70.86

Ἡμερ.	IX	X	XI	XII	I	II	III	IV	V	VI	VII	VIII
1	6.90	6.96	5.56	6.28	5.64	5.84	5.93	4.18	6.54	6.82	7.06	7.10
2	6.90	6.96	5.84	6.46	5.16	5.46	6.14	4.44	6.60	6.93	7.06	7.10
3	6.90	6.96	5.46	6.46	4.76	4.64	6.14	4.82	6.74	6.93	7.06	7.10
4	6.90	6.96	5.62	6.46	4.43	3.86	6.14	5.14	6.83	6.93	7.14	7.24
5	6.96	6.96	5.86	5.84	4.04	3.20	6.43	5.50	6.83	6.93	7.14	7.24
6	6.96	6.96	6.04	5.46	4.36	2.86	6.54	5.76	6.83	6.93	7.14	7.24
7	6.96	6.96	5.48	5.04	4.84	3.40	6.06	6.03	6.83	6.94	7.14	7.24
8	6.96	6.96	4.84	2.83	5.13	3.96	5.64	6.38	6.83	6.94	7.14	7.24
9	6.96	6.90	4.56	1.24	5.46	4.45	5.20	6.46	6.68	6.94	7.14	7.24
10	6.96	6.86	4.32	1.18	4.94	5.03	4.60	6.24	6.30	6.94	7.14	7.24
11	6.96	6.86	4.64	**1.10**	4.63	5.34	4.30	5.74	6.12	6.94	7.14	7.24
12	7.00	6.88	5.02	1.94	4.14	5.62	4.84	5.36	6.43	6.94	7.14	7.24
13	7.00	6.90	5.18	2.66	3.84	5.26	5.33	5.06	6.64	6.95	7.14	7.24
14	7.00	6.90	5.42	3.04	4.23	4.74	5.74	4.63	6.76	6.95	7.14	7.24
15	7.00	6.96	5.64	3.58	4.68	4.18	6.15	4.18	6.76	6.95	7.14	7.24
16	7.00	6.96	5.84	4.14	4.94	3.86	6.44	3.84	6.76	6.95	7.14	7.24
17	7.00	6.96	6.03	4.63	5.48	3.34	6.02	4.15	6.04	6.95	7.14	7.24
18	7.00	6.96	6.24	3.94	5.84	2.92	5.76	4.46	5.36	6.96	7.16	7.24
19	7.00	6.64	6.24	3.46	6.16	3.24	5.54	4.94	4.05	6.96	7.16	7.24
20	6.36	6.64	6.24	2.96	5.54	3.60	5.83	5.10	3.86	6.96	7.16	7.24
21	5.14	6.36	6.36	2.48	5.00	3.93	5.34	5.34	4.24	6.96	7.16	7.24
22	4.24	6.36	6.36	1.82	4.76	4.38	4.86	5.76	4.43	6.96	7.16	7.24
23	5.96	6.64	6.36	2.54	4.40	4.64	4.20	5.94	4.86	6.96	7.16	7.28
24	6.36	6.64	5.93	2.93	4.16	4.84	3.60	6.16	5.10	6.96	7.16	7.28
25	6.64	6.64	5.64	3.54	3.86	4.92	2.74	6.34	5.40	6.96	7.16	7.28
26	6.86	6.83	5.86	4.18	3.54	5.26	1.70	5.93	5.86	6.96	7.16	7.28
27	6.86	6.83	6.04	4.76	4.08	5.54	1.40	5.54	6.14	6.96	7.16	7.28
28	6.94	6.45	6.16	4.90	4.46	5.72	2.30	5.86	6.40	6.96	7.16	7.30
29	6.94	6.13	6.24	5.34	4.74		3.03	6.04	6.60	7.00	7.16	7.30
30	6.94	5.54	6.24	5.34	5.08		3.44	6.36	6.60	7.00	7.16	7.30
31		5.26		5.56	5.46		3.96		6.74		7.16	7.40

Σημ. Πρὸς εὕρεσιν τοῦ ἀπολύτου ὑψομέτρου τῆς στάθμης δέον νὰ ἀφαιρῆται ἡ ἀναγραφομένη παρατήρησις ἀπὸ τοῦ στα-
θεροῦ ὑψομέτρου 70.86 μ.

Λεκάνη Πηνειοῦ Θεσσαλίας **7. Λάρισα** (Γέφυρα)

Ποταμός Πηνειός Θεσσαλίας 1909 - 1910 (ΕΥΕΘ) Ὑψόμ. «0» πήχεως: 70.86

Ἡμερ.	IX	X	XI	XII	I	II	III	IV	V	VI	VII	VIII
1	**7.52**	5.82	6.64	4.26	6.36	3.36	4.93	4.04	6.42	6.16	6.60	6.80
2	7.52	6.14	6.64	3.40	6.05	3.54	5.34	4.66	6.42	6.20	6.80	6.80
3	7.52	6.14	6.64	2.60	5.46	3.86	5.68	5.24	6.56	6.70	6.80	6.80
4	7.52	6.14	6.64	2.20	5.05	4.24	5.86	5.86	6.30	6.20	6.80	6.80
5	7.52	6.14	6.64	2.46	4.64	4.24	6.24	6.04	6.04	6.20	6.80	6.80
6	7.52	6.30	6.20	3.06	5.16	4.46	6.46	6.04	5.86	6.20	6.80	6.80
7	7.52	6.30	5.94	3.64	5.63	4.64	6.68	6.36	5.60	6.20	6.80	6.80
8	7.52	6.30	5.94	4.28	5.36	4.86	5.56	6.36	5.20	6.20	6.80	6.80
9	7.52	6.30	6.16	5.17	4.64	5.00	4.64	6.36	5.00	6.20	6.80	6.80
10	7.52	6.30	6.16	5.40	4.05	5.26	3.80	6.36	4.70	6.20	6.80	6.80
11	7.52	6.30	6.34	5.40	3.45	5.34	3.16	5.94	5.14	6.20	6.80	6.80
12	7.52	6.30	6.62	5.64	2.83	5.34	2.24	5.76	5.46	6.20	6.80	6.80
13	7.52	6.30	6.62	6.06	3.36	5.56	1.86	5.34	5.46	6.20	6.80	6.80
14	7.52	6.30	6.62	6.06	3.64	5.56	1.64	5.06	5.60	6.20	6.80	6.80
15	7.52	6.00	6.62	5.54	4.16	5.56	1.55	5.06	5.60	6.20	6.80	6.80
16	7.52	5.70	6.62	5.06	4.24	5.84	2.24	5.06	5.60	6.20	6.80	6.80
17	7.52	5.20	6.62	4.64	4.53	6.06	2.86	5.06	5.60	6.20	6.80	6.80
18	7.52	5.86	6.62	4.95	4.78	6.06	3.40	5.34	5.98	6.60	6.80	6.80
19	7.14	6.20	6.62	5.36	5.16	6.06	4.12	5.50	5.98	6.60	6.80	6.80
20	7.14	6.43	6.62	5.75	4.84	5.74	4.64	5.76	5.98	6.60	6.80	6.80
21	7.14	6.43	6.62	6.14	4.46	5.50	5.16	5.84	5.98	6.60	6.80	6.80
22	6.96	6.43	6.62	6.46	3.98	5.26	5.75	6.06	5.98	6.60	6.80	6.80
23	6.96	6.43	6.62	6.46	3.26	4.94	6.14	6.20	6.10	6.60	6.80	6.80
24	6.96	6.43	6.62	6.08	2.84	4.66	5.36	6.20	6.10	6.60	6.80	6.80
25	6.96	6.64	6.62	5.54	2.20	4.30	4.60	6.20	6.36	6.60	6.80	6.80
26	6.40	6.64	6.62	5.06	1.68	4.30	3.84	6.40	6.36	6.60	6.80	6.80
27	5.84	6.64	6.14	4.84	1.56	4.56	3.16	6.40	6.36	6.60	6.80	6.80
28	5.36	6.64	5.66	5.16	**1.48**	4.75	2.65	6.40	6.54	6.60	6.80	6.80
29	5.04	6.64	5.04	5.54	1.76		2.40	6.40	6.68	6.60	6.80	6.80
30	5.56	6.64	4.80	5.86	2.23		3.06	6.40	6.68	6.60	6.80	6.80
31		6.64		6.14	2.86		3.60		6.36		6.80	6.80

Λεκάνη Πηνειοῦ Θεσσαλίας **7. Λάρισα** (Γέφυρα)

Ποταμός Πηνειός Θεσσαλίας 1910 - 1911 (ΕΥΕΘ) Ὑψόμ. «0» πήχεως: 70.86

Ἡμερ.	IX	X	XI	XII	I	II	III	IV	V	VI	VII	VIII
1	6.80	6.80	5.86	5.62	6.40	6.40	6.24	6.04	5.94	6.26	6.80	6.80
2	6.80	6.80	5.54	5.86	6.40	6.40	6.24	6.04	6.06	6.26	6.80	6.80
3	6.80	6.80	5.26	5.94	6.40	6.40	6.24	6.04	6.14	6.26	6.80	6.80
4	6.80	6.80	**4.92**	5.94	6.40	6.40	6.24	5.80	6.14	6.30	6.80	6.80
5	6.80	6.80	5.16	5.94	6.40	5.96	6.24	5.64	6.20	6.36	6.80	6.80
6	6.80	6.80	5.34	5.94	6.64	5.48	6.24	5.40	6.20	6.40	6.80	6.80
7	6.80	6.80	5.66	5.94	6.64	5.14	6.06	5.16	6.20	6.46	6.80	6.80
8	6.80	6.80	5.80	5.94	6.64	5.14	5.84	5.38	6.04	6.52	6.80	6.76
9	6.60	6.80	6.14	6.16	6.76	5.14	5.56	5.54	5.70	6.56	6.80	6.76
10	6.30	6.80	6.36	6.16	6.76	5.14	5.56	5.60	5.56	6.56	6.80	6.76
11	6.60	6.80	6.36	6.16	6.76	5.36	5.44	5.86	5.34	6.60	6.80	6.80
12	6.80	6.80	6.04	6.16	6.56	5.28	5.44	6.00	5.28	6.60	6.80	6.80
13	6.80	6.80	5.80	6.25	6.56	5.28	5.44	6.00	5.56	6.60	6.80	6.80
14	6.80	6.80	5.80	6.25	6.56	5.04	5.30	6.00	5.70	6.64	6.80	6.80
15	6.80	6.80	5.66	6.25	6.56	5.04	5.30	6.00	5.02	6.66	6.80	6.80
16	6.80	6.44	5.30	6.40	6.46	5.04	5.30	6.26	6.14	6.66	6.80	6.80
17	6.60	6.26	5.04	6.40	6.46	5.04	5.06	6.04	6.26	6.66	6.80	6.80
18	6.20	5.94	5.04	6.40	6.46	5.26	5.06	5.76	6.30	6.70	6.80	6.80
19	6.00	5.66	5.26	6.40	6.46	5.32	5.14	5.50	6.12	6.70	6.80	6.80
20	6.40	5.44	5.46	6.40	6.46	5.46	5.26	5.26	5.06	6.70	6.80	6.80
21	6.70	5.65	5.04	6.40	6.46	5.46	5.42	5.14	5.70	6.70	6.80	6.80
22	6.80	5.94	5.90	6.40	6.46	5.60	5.42	5.14	5.64	6.70	6.80	6.80
23	6.80	6.36	6.14	6.40	6.46	5.60	5.56	5.00	5.46	6.70	**6.86**	6.80
24	6.80	6.50	6.40	6.40	6.46	5.60	5.56	5.00	5.10	6.74	6.86	6.80
25	6.80	6.64	6.40	6.40	6.46	5.80	5.56	5.26	5.30	6.74	6.86	6.80
26	6.80	6.80	6.40	6.40	6.46	5.96	5.74	5.30	5.54	6.74	6.86	6.80
27	6.80	6.80	6.16	6.40	6.46	6.12	5.74	5.45	5.70	6.76	6.86	6.80
28	6.80	6.80	5.84	6.40	6.46	6.12	5.90	5.50	5.94	6.76	6.86	6.80
29	6.80	6.46	5.66	6.40	6.46		5.90	5.74	6.10	6.80	6.86	6.80
30	6.80	6.24	5.46	6.40	6.46		6.04	5.86	6.20	6.80	6.86	6.80
31		6.06		6.40	6.46		6.54		6.26		6.86	6.80

Σημ. Πρὸς εὕρεσιν τοῦ ἀπολύτου ὑψομέτρου τῆς στάθμης δέον νὰ ἀφαιρῆται ἡ ἀναγραφομένη παρατήρησις ἀπὸ τοῦ σταθεροῦ ὑψομέτρου 70.86 μ.

Λεκάνη Πηνειοῦ Θεσσαλίας
Ποταμὸς Πηνειὸς Θεσσαλίας 1911 - 1912

7. Λάρισα (Γέφυρα)

(ΕΥΕΘ) Ὑψόμ. «0» πήχεως: 70.86

Ἡμερ.	IX	X	XI	XII	I	II	III	IV	V	VI	VII	VIII
1	6.80	6.70	6.60	6.70	6.20	5.80	6.20	6.30	5.40	6.20	6.74	
2	6.80	6.76	6.60	6.70	6.30	5.40	6.30	6.00	5.60	6.70	6.74	
3	6.80	6.80	6.60	6.70	6.30	5.00	6.30	6.00	5.80	6.90	6.74	
4	6.80	6.84	6.66	6.70	6.30	4.76	6.30	6.20	5.90	6.70	6.80	
5	6.80	6.84	6.66	6.70	6.30	4.90	6.20	6.30	6.00	6.70	6.80	
6	6.80	6.84	6.66	6.70	6.30	5.20	6.10	6.36	6.00	6.70	6.80	
7	6.80	6.84	6.66	6.70	6.30	5.60	6.26	6.40	6.10	6.70	6.80	
8	6.80	6.84	6.66	6.70	6.40	6.00	6.30	6.40	6.10	6.74	6.80	
9	6.80	6.84	6.66	6.70	6.40	6.30	6.40	6.00	6.20	6.70	6.80	
10	6.80	6.84	6.56	6.60	6.40	5.90	6.40	5.80	6.30	6.74	6.80	
11	6.80	6.84	6.50	6.40	6.50	5.70	6.40	5.60	6.30	6.74	6.80	
12	6.80	6.84	6.50	6.40	6.50	5.46	6.40	5.30	6.30	6.74	6.80	
13	6.80	6.84	6.50	6.40	6.40	5.10	6.40	5.50	6.40	6.74	6.80	
14	6.80	6.84	6.50	6.50	6.40	5.40	6.40	5.90	6.40	6.74	6.80	
15	6.80	6.84	6.50	6.50	6.30	5.60	6.40	5.10	6.40	6.70	6.80	
16	6.70	6.84	6.50	6.50	6.00	5.30	6.30	5.10	6.40	6.64	6.80	
17	6.70	6.84	6.60	6.60	5.80	5.50	6.40	5.90	6.40	6.70	6.80	
18	6.70	6.84	6.60	6.60	5.50	5.50	6.40	5.60	6.50	6.64	6.80	
19	6.80	6.84	6.60	6.70	5.40	5.60	6.50	5.80	6.50	6.64	6.80	
20	6.80	6.84	6.60	6.70	5.10	5.80	6.50	5.40	6.50	6.70	6.80	
21	6.70	6.84	6.60	6.70	5.00	6.00	6.50	3.90	6.56	6.74	6.80	
22	6.60	6.60	6.60	6.70	5.30	6.20	6.50	4.00	6.56	6.74	6.80	
23	6.60	6.60	6.60	6.50	5.00	6.20	6.50	4.30	6.60	6.74	6.80	
24	6.60	6.00	6.60	6.20	5.76	6.20	6.50	4.50	6.60	6.74	6.80	
25	6.66	6.60	6.60	5.86	5.50	6.00	6.50	4.80	6.60	6.80	6.80	
26	6.66	6.60	6.60	5.50	5.70	5.80	6.50	4.80	6.66	6.80	6.80	
27	6.66	6.50	6.60	5.70	5.86	6.00	6.40	4.80	6.70	6.80	6.80	
28	6.70	6.50	6.70	5.80	6.00	6.10	6.40	4.50	6.70	6.80	6.80	
29	6.70	6.50	6.70	5.80	6.20	6.20	6.40	5.00	6.60	6.80	6.80	
30	6.70	6.66	6.70	5.90	6.30		6.30	5.30	6.60	6.74	6.80	
31		6.66		6.10	5.96		6.30		6.66		6.80	

Σημ. Πρὸς εὕρεσιν τοῦ ἀπολύτου ὑψομέτρου τῆς στάθμης δέον νὰ ἀφαιρῆται ἡ ἀναγραφομένη παρατήρησις ἀπὸ τοῦ σταθεροῦ ὑψομέτρου 70.86 μ.

Λεκάνη Πηνειοῦ Θεσσαλίας
Ποταμὸς Πηνειὸς Θεσσαλίας 1906 - 1907

8. Μπάκραινα

(ΕΥΕΘ) Ὑψόμ. «0» πήχεως: 64.18

Ἡμερ.	IX	X	XI	XII	I	II	III	IV	V	VI	VII	VIII
1		5.81	5.68	4.20	3.63	1.70	2.92	2.42	4.00	5.10	5.39	5.67
2		5.80	5.67	4.25	4.00	3.60	2.30	2.60	4.05	5.15	5.40	5.69
3		5.76	5.65	2.37	4.02	3.00	2.10	2.00	4.10	5.15	5.41	5.69
4		5.76	5.62	2.05	4.22	3.10	2.63	1.71	4.15	5.17	5.43	5.70
5		5.78	5.69	2.27	4.44	2.17	3.09	1.50	4.28	5.20	5.43	5.70
6		5.79	5.65	2.20	3.48	1.90	3.41	1.50	4.38	5.22	5.43	5.70
7		5.80	5.66	4.00	4.49	2.00	3.62	1.52	4.35	3.52	5.44	5.70
8		5.80	5.62	4.00	4.52	2.42	3.73	1.50	4.35	3.60	5.45	5.70
9		5.80	4.60	3.50	4.60	3.00	3.71	1.50	4.40	4.17	5.46	5.70
10		5.80	4.65	3.35	4.72	2.42	3.40	1.60	4.48	4.50	5.47	5.71
11		5.79	4.91	3.32	4.80	2.53	3.20	1.80	4.55	4.70	5.48	5.71
12		5.61	5.05	3.28	4.84	3.00	2.91	2.18	4.60	4.80	5.49	5.72
13		5.67	5.11	3.65	4.92	3.00	2.99	2.43	4.63	4.80	5.49	5.73
14		5.81	5.15	3.28	4.67	2.60	3.32	2.76	4.68	5.00	5.52	5.73
15		5.80	5.20	2.00	1 5.00	2.23	3.41	2.78	4.71	5.00	5.56	5.73
16		5.81	5.36	1.72	4.44	2.03	3.02	2.84	4.71	5.00	5.56	5.74
17		5.80	5.38	1.52	4.44	2.51	3.72	2.90	4.71	5.00	5.56	5.74
18		5.78	5.21	1.70	4.97	3.00	3.81	2.94	4.83	5.00	5.50	5.74
19		4.50	5.15	1.73	4.98	3.30	3.82	3.30	4.83	5.02	5.50	5.74
20	5.79	3.55	5.25	2.06	4.90	3.40	3.90	3.19	4.96	5.04	5.53	5.75
21	5.71	4.60	5.30	2.80	4.30	3.30	4.00	3.30	4.89	5.07	5.53	5.75
22	5.76	4.70	5.33	3.08	3.95	3.72	4.00	3.35	4.90	5.10	5.54	5.75
23	5.78	4.86	5.11	3.47	3.80	3.80	4.00	3.45	4.92	5.13	5.57	5.76
24	5.79	5.10	5.15	3.69	2.00	3.80	3.31	3.56	4.90	5.16	5.60	5.76
25	5.79	5.20	5.20	3.65	1.00	3.70	3.53	3.57	4.95	5.19	5.60	5.78
26	5.81	5.31	5.19	3.72	1.50	3.80	2.00	3.58	4.98	5.19	5.61	5.78
27	5.81	5.39	5.23	3.77	1.50	3.80	1.90	3.61	5.02	5.21	5.63	5.78
28	5.81	5.45	5.23	3.65	1.50	3.80	1.90	3.70	5.05	5.24	5.66	5.78
29	5.81	5.50	3.77	3.24	1.47		1.90	3.90	5.07	5.30	5.67	5.78
30	5.81	5.52	3.78	3.45	1.42		2.22	3.95	5.10	5.37	5.67	5.78
31		5.68		3.55	1.45		2.03		5.15		5.67	5.78

1) 5 μ.μ. 4.35

Σημ. Πρὸς εὕρεσιν τοῦ ἀπολύτου ὑψομέτρου τῆς στάθμης δέον νὰ ἀφαιρῆται ἡ ἀναγραφομένη παρατήρησις ἀπὸ τοῦ σταθεροῦ ὑψομέτρου 64.18 μ.

Λεκάνη Πηνειοῦ Θεσσαλίας **8. Μπάκραινα**

Ποταμός Πηνειός Θεσσαλίας 1907 - 1908 (ΕΥΕΘ) Ὑψόμ. «0» πήχεως: 64.18

Ἡμερ.	IX	X	XI	XII	I	II	III	IV	V	VI	VII	VIII
1	5.79	5.90	5.78	5.55	4.52	5.35	5.26	4.83	5.25	5.84	5.95	5.98
2	5.80	5.90	5.78	4.51	4.67	5.35	5.22	4.73	5.27	5.84	5.90	5.98
3	5.80	5.92	5.78	4.74	4.71	5.37	5.22	4.91	5.30	5.84	5.90	5.99
4	5.80	5.92	5.78	4.69	4.83	5.39	5.34	4.83	5.35	5.86	5.90	5.99
5	5.81	5.92	5.80	4.68	4.95	5.40	5.37	4.85	5.38	5.86	5.90	5.99
6	5.81	5.94	5.80	4.92	5.00	5.35	5.25	4.90	5.41	5.88	5.90	5.99
7	5.80	5.93	5.80	5.10	5.10	5.34	4.34	4.86	5.43	5.88	5.90	5.99
8	5.80	5.94	5.70	5.16	5.14	5.08	4.70	4.52	5.44	5.90	5.90	5.99
9	5.81	5.96	5.60	5.24	5.18	4.92	4.96	4.61	5.45	5.90	5.90	5.99
10	5.80	5.97	5.55	5.33	5.23	5.00	4.76	4.75	5.50	5.90	5.91	5.99
11	5.88	5.97	5.55	5.35	5.27	5.03	4.68	4.82	5.52	5.90	5.91	5.99
12	5.88	5.98	5.58	5.39	5.30	5.07	4.70	4.92	5.53	5.86	5.91	6.00
13	5.56	5.98	5.60	5.43	5.34	5.23	4.78	4.99	5.53	5.86	5.91	6.00
14	5.63	5.98	5.60	5.43	5.35	5.23	4.80	5.07	5.54	5.86	5.92	6.00
15	5.74	5.99	5.60	5.49	5.37	4.58	4.85	5.18	5.54	5.86	5.92	6.00
16	5.72	6.00	5.62	5.52	5.37	[1] 4.13	4.87	5.10	5.56	5.86	5.92	5.99
17	5.78	6.00	5.60	5.56	5.38	4.60	4.86	5.13	5.58	5.86	5.92	5.99
18	5.80	6.00	5.58	5.50	5.38	4.69	4.85	5.13	5.60	5.88	5.94	5.99
19	5.80	6.01	5.60	5.34	5.41	4.79	4.96	5.12	5.64	5.88	5.94	5.98
20	5.80	6.00	5.60	5.35	5.41	4.90	5.00	4.54	5.64	5.88	5.94	5.98
21	5.90	6.00	5.58	5.25	5.35	4.95	5.00	4.62	5.66	5.90	5.96	5.99
22	5.90	5.99	5.50	4.10	5.32	5.00	4.86	4.65	5.70	5.90	5.96	5.98
23	5.90	6.00	4.15	4.64	5.11	5.05	4.99	4.83	5.70	5.90	5.98	5.98
24	5.90	6.05	4.85	4.65	4.93	5.08	4.94	4.87	5.71	5.90	5.98	5.98
25	5.90	6.05	4.61	4.88	4.97	5.10	4.96	5.00	5.72	5.90	5.98	5.98
26	5.90	**6.08**	5.23	4.72	5.12	5.11	4.99	5.02	5.74	5.95	5.98	5.98
27	5.90	6.00	5.28	4.75	5.17	5.17	5.00	5.05	5.76	5.95	5.98	5.97
28	5.90	5.90	5.38	**3.35**	5.23	5.23	4.75	5.10	5.78	5.95	5.98	5.97
29	5.90	5.80	5.42	3.47	5.25	5.23	4.44	5.16	5.78	5.95	5.98	5.97
30	5.90	5.80	5.50	3.70	5.28		4.66	5.20	5.80	5.95	5.98	5.97
31		5.78		3.87	5.33		4.73		5.78		5.98	5.97

1) 5 μ.μ. 3.95

Λεκάνη Πηνειοῦ Θεσσαλίας **8. Μπάκραινα**

Ποταμός Πηνειός Θεσσαλίας 1908 - 1909 (ΕΥΕΘ) Ὑψόμ. «0» πήχεως: 64.18

Ἡμερ.	IX	X	XI	XII	I	II	III	IV	V	VI	VII	VIII
1	5.98	5.74	4.25	4.66	4.27	3.20	3.34					
2	5.98	5.76	4.80	4.80	4.30	3.30	3.42					
3	5.98	5.78	5.10	5.00	4.40	1.85	3.32					
4	5.99	5.82	5.10	5.10	4.55	1.61	3.20					
5	5.99	5.84	4.96	5.12	4.50	2.00	3.28					
6	5.99	5.84	5.11	4.80	5.00	3.05	3.35					
7	5.99	5.84	5.22	3.92	4.52	3.23	3.67					
8	6.00	5.83	5.03	2.40	4.47	3.60	3.70					
9	5.99	5.85	4.30	1.68	3.90	3.72	3.81					
10	5.98	5.84	3.60	1.28	3.00	4.00	4.05					
11	5.98	5.55	4.11	1.30	2.60	4.10	4.04					
12	5.98	5.65	4.25	1.36	3.05	3.80	4.04					
13	5.97	5.65	3.40	1.55	3.55	3.75	4.04					
14	5.97	5.65	3.55	2.62	3.89	3.50	3.00					
15	5.96	5.65	4.00	3.30	4.10	3.40	3.70					
16	5.97	5.65	4.32	3.42	4.23	3.55	3.92					
17	5.97	5.70	4.62	3.00	4.33	3.77	4.08					
18	5.98	5.73	4.90	3.34	4.40	3.70	4.15					
19	5.98	5.76	5.00	2.51	4.45	2.80	4.20					
20	5.98	5.80	5.10	2.10	4.32	2.35	4.22					
21	5.98	5.83	5.10	1.87	4.05	3.58	4.20					
22		5.84	5.15	1.80	4.10	2.70	3.55					
23		5.85	5.22	2.44	4.30	3.00	3.42					
24		5.81	5.27	3.23	4.25	3.27	2.30					
25		5.92	5.30	3.90	4.22	3.05	1.80					
26		5.80	5.34	3.95	4.07	3.03	1.41					
27		5.75	5.37	4.00	3.78	3.30	1.47					
28		5.76	5.40	4.15	3.35	3.32	1.65					
29		5.72	5.41	4.10	3.30		2.23					
30		5.48	5.43	4.10	3.60		2.48					
31		4.29		4.10	3.10		2.50					

Σημ. Πρὸς εὕρεσιν τοῦ ἀπολύτου ὑψομέτρου τῆς στάθμης δέον νὰ ἀφαιρῆται ἡ ἀναγραφομένη παρατήρησις ἀπὸ τοῦ σταθεροῦ ὑψομέτρου 64.18 μ.

Λεκάνη Πηνειοῦ Θεσσαλίας — **9. Μπαμπᾶ**

Ποταμὸς Πηνειὸς Θεσσαλίας — 1903 - 1904 — (ΕΥΕΘ) Ὑψόμ. «0» πήχεως: 19.93

Ἡμερ.	IX	X	XI	XII	I	II	III	IV	V	VI	VII	VIII
1	7.26	7.32	7.10	7.22	6.24	5.90	6.25	6.54	6.94	7.37		7.21
2	7.26	7.31	7.14	7.12	6.37	6.09	6.33	6.54	6.90	7.38		7.20
3	7.26	7.31	7.26	7.14	6 48	6 18	6.31	6.55	6.90	7.36		7.20
4	7.25	7.31	7.33	7.15	6.55	6.26	6.30	6.58	6.88	7.33	7.30	7.21
5	7.25	7.30	7.37	6.89	6.51	6.23	6.41	6.59	6.88	7.29	7.29	7.22
6	7.26	7.31	7.43	7.00	6.52	6.34	6 45	6.61	6.91	7.26	7.28	7.22
7	7.26	7.31	7.40	6.94	5.83	6.42	6.30	6.60	6.95	7.29	7.27	7.21
8	7.26	7.30	7.32	6.20	2.83	6.46	6.33	6.61	6.99	7.30	7.27	7.20
9	7.26	7.30	7.12	5.89	3.90	6.36	6.29	6.63	7.03	7.32	7.26	7.22
10	7.26	7.29	6.88	6.28	2.54	6.45	6.40	6.65	7.06	7.34	7.25	7.23
11	7.26	7.29	6.94	5.52	1.05	6.53	6.44	6.67	7.08	7.35	7.24	7.23
12	7.26	7.28	6.95	4.93	1.72	6.57	6 50	6.69	7.10	7.37	7.22	7.23
13	7.26	7.27	7.03	4.69	2.78	6.59	6.56	6.64	7.12	7.38	7.23	7.23
14	7.27	7;26	7.11	4.36	4.40	6.50	6.62	6.67	7.13	7.41	7.23	7.23
15	7.28	7.25	7.17	[1] 4.60	5.08	6.45	6.66	6.70	7.14	7.42	7.22	7.23
16	7;29	7.26	7.24	5.36	5.41	6.53	6.59	6.73	7.16	7.43	7.22	7.22
17	7.30	7.29	7.29	5.53	5.75	6.64	6.72	6 76	7.18	7.42	7.21	7.22
18	7.30	7.30	7.35	5.56	5.94	[2] 3.94	6.74	6.80	7.20	7.41	7.26	7.22
19	7.31	7.34	7.40	5.71	6.06	4.10	6.75	6.83	7.20	7.39	7.26	7.22
20	7.31	7.32	7.31	5.92	6.12	3.35	6.34	6.84	7.21	7.35	7.25	7.22
21	7.32	7.30	7.27	6.04	5.88	[3] 3.05	6.28	6.86	7.22		7.24	7.22
22	7.32	7.32	7.34	5.40	5.88	3.82	6.35	6.88	7.22		7.24	7.22
23	7.32	7.10	7.36	4.67	5.98	4.73	5.83	6.90	7.22		7.24	7.22
24	7.33	7.09	7.21	4.18	6.04	5.23	5,99	6.92	7.23		7.25	7.22
25	7.33	7.11	7.11	3.40	6.10	5.53	6.10	6.92	7.25		7.22	7.22
26	7.33	7.15	7.15	3.17	6.10	5.75	6.04	6.88	7.27		7.21	7.23
27	7.33	7.15	7.09	4.05	6.12	5.92	6.09	6.92	7.28		7.22	7.23
28	7.33	7.14	7.07	5.26	6.20	6,05	6.22	6.93	7.30		7.23	7.23
29	7.33	7.08	7.12	5.67	6.24	6.17	6.32	6.95	7.32		7.23	7.23
30	7.32	7.10	7.17	5.88	5.82		6.43	6.94	7.33		7.22	7.24
31		7.10		6.07	5.94		6.51		7.34		7.22	7.24

1) 5 μ.μ. 4.29 2) 2.30' π.μ. 3.72 3) 1 π.μ. 2.98

Λεκάνη Πηνειοῦ Θεσσαλίας — **9. Μπαμπᾶ**

Ποταμὸς Πηνειὸς Θεσσαλίας — 1904 - 1905 — (ΕΥΕΘ) Ὑψόμ. «0» πήχεως: 19.93

Ἡμερ.	IX	X	XI	XII	I	II	III	IV	V	VI	VII	VIII
1	7.24	6.70		5.28	5 53	6.15	4.72	5.69	6.58	6.88	6.86	7.29
2	7.25	6.80		4.86	5.79	6.15	4.91	5.72	6.61	6.91	6.94	7.30
3	7.25	6.90		4.88	5.99	6.15	4.98	5.72	6.62	6.93	6.99	7.31
4	7.24	6.98		4.90	6.15	6.19	4.73	5.74	6.64	6.94	6.97	7.32
5	7.24	6.84		5.25	6.28	6.25	4 44	5.76	6.66	6.92	6.93	7.33
6	7.24	[5] 5.22		[5] 5.40	6.36	6.29	4.20	5.72	6.68	6.94	6.90	7.34
7	7.24	5.21		5.63	5.72	6.34	4.00	5.53	6.70	6.96	6.95	7.35
8	7.23	4.48		5.79	4.91	6.36	3.96	5.53	6.72	6.98	7.03	7.37
9	7.22	3.82		5.95	4.43	6.36	4.41	5.68	6.72	6.97	7.06	7.37
10	7.20	[4] 4.15		6.08	3.60	6.31	4.86	5.80	6.75	6.72	7.06	7.38
11	7.19	5.44		6.18	3.00	6.17	5.09	5.88	6.78	6.80	7.07	7.39
12	7.18	5 97		6.27	3.58	5.79	4.80	5.93	6.80	6.88	7.09	7.40
13	7.18	6.23		6 33	4.94	5.20	4.50	6.01	6.82	6.92	7.11	7.40
14	7.18	6.37	5.59	6.40	5.42	4.50	4.28	6.07	6 84	6.98	6.93	7.40
15	7.19	6.42	5.53	6.47	5.66	4.37	4.22	6.14	6 86	7.00	7.19	7.41
16	7.20	6.30	5.52	6 52	5.79	4.16	4.18	6.18	6.87	7.01	7.14	7.42
17	7.20	5.37	5.58	6.56	5.87	4.00	4.16	6 21	6.89	7.00	7.14	7.42
18	7.20	5.20	5.69	6.57	5.88	3.97	4.34	6.25	6.90	7.02	7.15	7.43
19	7.20	5.24	5.78	6.60	5.86	3.81	4.84	6.30	6.88	6.99	7.17	7.43
20	7.21	5.53	5.82	6.63	5.88	0.91	5.08	6.35	6.86	6.96	7.18	7.44
21	7.05	5.70	6.02	6.62	5.91	[6] 1.57	5.21	6.40	6.84	6.96	7.20	7.44
22	[1] 6.80	5.87	6.12	6.62	5.89	0.94	5.29	6.42	6.82	6.98	7.21	7.44
23	6.92	6.13	6.23	6.64	5.85	[7] 1.10	5.32	6.45	6.76	7.01	7.23	7.43
24	7.99	6.16	6.28	6.64	5.79	2.16	5.32	6.47	6.71	7.03	7.24	7.41
25	7.06		6.34	6.64	5.83	3.05	5.40	6.48	6.68	7.04	7.23	7.39
26	7.10		6.38	6.63	5.80	3.80	5.38	6.52	6.68	7.04	7.25	7.38
27	7.12		6.43	6.13	5.79	4.12	5.40	6.54	6.70	6.68	2.25	7.37
28	7.11		6.48	5.28	5.87	4.41	5.54	6.56	6.74	6.69	7.26	7.36
29	6.25		6.46	4.84	5.97		5.64	6.58	6.78	6.52	7.27	7.36
30	[2] 6.43		6.03	4.70	6.06		5.70	6.59	6.80	6.70	7.28	7.36
31				5.12	6.11		5.73		6.85		7.29	7.36

1) 11 μ.μ. 6.61 2) 3 μ.μ. 6.15 3) 10 μ.μ. 7.00 4) 5 μ.μ. 3.75 5) 10 π.μ. 5.17 6) 1 μ.μ. 0.71 7) 4 μ.μ. 0.84

Σημ. Πρὸς εὕρεσιν τοῦ ἀπολύτου ὑψομέτρου τῆς στάθμης δέον νὰ ἀφαιρῆται ἡ ἀναγραφομένη παρατήρησις ἀπὸ τοῦ σταθεροῦ ὑψομέτρου 19.93 μ.

Λεκάνη Πηνειοῦ Θεσσαλίας **9. Μπαμπᾶ**

Ποταμός Πηνειός Θεσσαλίας 1905 - 1906 (ΕΥΕΘ) Ὑψόμ. «0» πήχεως: 19.93

Ἡμερ.	IX	X	XI	XII	I	II	III	IV	V	VI	VII	VIII
1	7.36	6.88	7.13	6.94	6.87	5.53	6.32	5.69	6.88	7.08	7.32	7.49
2	7.37	6.76	7.14	6.94	6.87	5.66	6.32	5.82	6.89	7.09	7.33	7.49
3	7.36	6.90	7.14	6.90	6.87	5.10	6.27	5.96	6.88	7.08	7.37	7.50
4	7.36	7.00	6.98	6.89	6.88	[3] 5.19	6.32	6.08	6.89	7.08	7.38	7.50
5	7.35	7.05	6.91	6.87	6.89	5.04	6.38	6.18	6.84	7.16	7.38	7.50
6	7.35	7.05	6.90	6.88	6.90	4.93	6.43	6.27	6.82	7.17	7.38	7.52
7	7.36	6.97	6.91	6.90	6.91	4.93	6.48	6.34	6.78	7.18	7.39	7.53
8	7.36	7.03	6.94	6.92	6.92	5.13	6.53	6.40	6.75	7.18	7.40	7.54
9	7.36	7.06	6.97	6.94	6.90	5.39	6.56	6.42	6.78	7.17	7.40	7.55
10	7.36	7.08	6.99	6.96	6.92	5.62	6.58	6.46	6.80	7.14	7.40	7.55
11	7.34	6.89	7.00	6.97	6.90	5.75	6.58	6.48	6.88	7.10	7.42	**7.96**
12	7.34	7.00	7.02	6.97	6.62	5.22	6 59	6.50	6.90	7.07	7.43	7.56
13	7.34	7.07	7.02	6.98	6.41	5.15	6 57	6.52	6 92	7.08	7.44	7.46
14	7.34	7.09	6.98	6.99	6.32	4.95	6.58	6.54	6.92	7.09	7.45	7.47
15	7.34	7.11	6.97	7.00	6.42	**4.80**	6.60	6.59	6.92	7.11	7.45	7.48
16	7.35	6.96	6.97	7.01	6.52	4.81	6.62	6.61	6.90	7.14	7.44	7.48
17	7.34	6.90	6.97	7.01	6.57	5.08	6.61	6.65	6.89	7.18	7.45	7.48
18	7.33	6.99	6.97	7.02	6.61	5.32	6.56	6.67	6.89	7.20	7.46	7.48
19	7.34	7.04	6.98	7.01	6.66	5.44	6.53	6.70	6.90	7.18	7.46	7.48
20	7.34	7.06	6.98	6.95	6.70	5.56	6.48	6.73	6.90	7.20	7.45	7.47
21	7.34	7.06	6.98	6.92	6.70	5.68	6.47	6.76	6.91	7.21	7.44	7.51
22	7.34	7.06	6.98	6.92	6.67	5.81	6.47	6.78	6.94	7.23	7.43	7.52
23	7.34	7.07	6.98	6.93	6.65	5.94	6.47	6.80	6.96	7.25	7.42	7.52
24	7.33	7.09	6.97	6.94	6.68	6.05	6.47	6.81	6.98	7.25	7.44	7.53
25	7.31	7.11	6.95	6.94	5.74	6.12	6.46	6.83	7.00	7.25	7.44	7.53
26	7.31	7.12	6.94	6.95	[1] 5.59	6.18	6.47	6.85	7.02	7.28	7.43	7.53
27	7.30	7.14	6.93	6.96	5.34	6.22	6.48	6.86	7.04	7.29	7.43	7.53
28	7.28	7.14	6.93	6.98	[2] 5.25	6.26	6.49	6 86	7.05	7.30	7.43	7.51
29	7.27	7.14	6.93	6.98	5.34		6.36	6.87	7.02	7.30	7.46	7.51
30	6.94	7.14	6.94	6.90	5.34		5.95	6.88	7.03	7.32	7.46	7.51
31		7 12		6.87	5.33		5.66		7.06		7.48	7.52

1) 11 μ.μ. 5.52 2) 8 μ.μ. 5.18 3) 12 μ. 4.96

Λεκάνη Πηνειοῦ Θεσσαλίας **9. Μπαμπᾶ**

Ποταμός Πηνειός Θεσσαλίας 1906 - 1907 (ΕΥΕΘ) Ὑψόμ. «0» πήχεως: 19.93

Ἡμερ.	IX	X	XI	XII	I	II	III	IV	V	VI	VII	VIII
1	7.52	7.48	7.21	6.53	5.85	3.81	5.69	4.80	6.04	6.95	7.18	7.43
2	7.52	7.48	7.23	6.53	5.95	4.29	5.34	4.90	6.11	6.97	7.19	7.44
3	7.51	7.48	7.25	6.42	6.04	4.82	5.06	4 62	6.15	6.98	7.20	7.44
4	7.51	7.48	7.26	5.94	6.14	5.07	5.02	4.43	6 21	6.94	7.21	7.44
5	7.52	7.47	7.27	5.64	6.23	5.00	5.23	4.24	6.25	6 95	7.22	7.44
6	7.52	7.47	7.28	5.61	6.31	4.73	5.45	3.96	6.29	6.73	7.23	7.44
7	**7.53**	7.45	7.29	5.72	6.38	4.51	5.64	3.88	6.33	6.30	7.24	7.45
8	7.53	7.44	7.30	5.90	6.45	4.55	5.78	3.90	6.37	6.17	7.25	7.45
9	7.53	7.47	7.30	6.08	6.51	4.92	5.85	**3.85**	6.41	6.20	7.26	7.46
10	7.52	7.47	7.05	6.14	6.56	5.12	5.84	3.86	6.46	6.31	7.27	7.46
11	7 52	7.48	6.97	6.04	6.62	5.01	5.69	4.03	6.50	6.47	7.28	7.46
12	7.52	7.48	6.96	5.92	6.66	5.10	5 58	4.25	6.54	6.58	7.29	7.46
13	7.52	7.48	6.95	5.88	6.69	5.20	5.51	4.55	6.57	6.67	7.30	7.46
14	7.52	7.48	6.98	5.84	6.71	5.19	5.54	4.80	6.60	6.74	7.30	7.47
15	7.52	7.48	7.01	5.50	6.73	5.06	5.63	4.97	6.62	6.79	7.30	7.48
16	7.50	7.48	7.05	5.15	6.78	4.90	5.72	5.08	6.65	6.82	7.32	7.49
17	7.48	7.48	7.08	4.90	6.80	4.89	5.81	5.17	6.68	6.84	7.33	7.50
18	7.45	7.48	7.10	4.76	6.81	5.07	5.89	5.24	6.71	6.86	7.35	7.50
19	7.46	7.02	7.08	4.73	6.82	5.25	5.96	5.31	6.74	6.90	7.36	7.50
20	7.46	6.36	7.08	4.76	6.84	5.42	6.02	5.38	6.76	6.93	7.36	7.50
21	7.47	6.62	7.08	4.90	6.81	5.55	6.06	5.50	6.78	6.97	7.37	7.50
22	7.46	6.76	7.08	5.13	6.68	5.65	6.09	5.59	6.80	7.00	7.38	7.50
23	7.46	6.78	7.09	5.38	6.48	5.75	6.11	5.66	6 82	7.02	7.38	7.50
24	7.46	6.87	7.08	5.60	6.28	5.82	6.05	5.72	6.84	7.04	7.39	7.50
25	7.46	6.95	7.07	5.70	5.80	5.82	5.62	5.77	6.85	7.05	7.39	7.50
26	7.47	7.02	7.07	5.74	5.28	5.82	5.11	5.82	6.85	7.08	7.40	7.50
27	7.47	7.06	7.07	5.80	4.78	5.84	4.80	5.84	6.86	7.10	7.40	7.50
28	7.48	7.09	7.07	5.85	4.42	5.88	4.70	5.88	6.87	7.12	7.40	7.50
29	7.48	7.11	7.00	5.86	4.20		4.62	5.92	6.89	7.14	7.40	7.50
30	7.48	7.16	6.51	5.83	3.92		4.64	5.98	6.91	7.16	7.41	7.50
31		7.19		5.80	3.71		4.72		6.93		7.42	7.50

Σημ. Πρὸς εὕρεσιν τοῦ ἀπολύτου ὑψομέτρου τῆς στάθμης δέον νὰ ἀφαιρῆται ἡ ἀναγραφομένη παρατήρησις ἀπὸ τοῦ σταθεροῦ ὑψομέτρου 19,93 μ.

Λεκάνη Πηνειοῦ Θεσσαλίας — 9. Μπαμπᾶ
Ποταμὸς Πηνειὸς Θεσσαλίας — 1907 - 1908 — (ΕΥΕΘ) Ὑψόμ. «0» πήχεως: 19.93

Ἡμερ.	IX	X	XI	XII	I	II	III	IV	V	VI	VII	VIII
1	7.50	7.48	7.37	7.13	6.31	7.04	6.96	6.68	6.93	7.36	7.48	7.59
2	7.50	7.48	7.37	7.14	6.38	7.06	6.96	6.71	6.96	7.38	7.49	7.59
3	7.50	7.48	7.38	7.08	6.47	7.07	6.97	6.74	6.98	7.39	7.50	7.59
4	7.50	7.48	7.38	6.96	6.56	7.08	6.98	6.76	7.00	7.41	7.31	7.60
5	7.50	7.48	7.38	6.86	6.64	7.00	7.00	6.77	7.02	7.42	7.51	7.62
6	7.50	7.48	7.38	6.84	6.70	7.10	7.02	6.77	7.05	7.43	7.51	7.62
7	7.50	7.48	7 38	6.87	6.73	7.11	7.02	6.78	7.07	7.44	7.51	7.63
8	7.50	7.48	7.38	6.90	6.78	7.11	6.94	6.79	7.09	7.45	7.52	7.64
9	7.50	7.48	7.38	6.94	6.83	7.06	6.85	6.70	7.11	7.42	7.53	7.64
10	7.50	7.48	7.37	6.97	6.87	7.00	6.84	6.68	7.12	7.43	7.54	**7.65**
11	7.50	7.48	7.36	7.02	6.91	7.00	6.82	6.70	7.13	7.44	7.54	7.64
12	7.51	7.48	7.35	7.04	6.94	7.00	6.76	6.72	7.15	7.45	7.54	7.64
13	7.51	7.48	7.34	7.07	6.98	7.01	6.76	6.74	7.17	7.45	7.54	7.65
14	7.50	7.48	7.31	7.10	6.99	7.02	6.77	6.77	7.18	7.45	7.54	7.65
15	7.48	7.48	7.29	7.11	7.01	7.02	6.78	6.82	7.20	7.45	7.55	7.65
16	7.48	7.48	7.27	7.12	7.04	6.77	6.78	6.84	7.21	7.45	7.55	7.62
17	7.47	7.47	7.26	7.13	7.06	6.65	6.78	6.87	7.22	7.46	7.56	7.61
18	7.47	7.47	7.24	7.14	7.07	6.66	6.76	6.89	7.22	7.46	7.56	7.62
19	7.47	7.47	7.21	7.15	7.09	6.70	6.68	6.91	7.23	7.47	7.55	7.62
20	7.48	7.46	7.22	7.15	7.09	6.73	6.80	6.90	7.25	7.47	7.55	7.62
21	7.48	7.46	7.23	7.11	7.10	6.77	6.80	6.80	7.26	7.47	7.56	7.62
22	7.47	7.44	7.23	6.94	7.11	6.80	6.76	6.74	7.27	7.45	7.56	7.61
23	7.47	7.44	6.92	6 80	7.12	6.83	6.72	6.73	7.28	7.46	7.57	7.59
24	7.47	7.44	6.81	6.78	7.06	6.86	6.75	6.74	7.29	7.47	7.57	7 58
25	7.47	7.43	6.85	6.77	7.00	6.87	6.77	6.78	7.29	7.47	7.58	7.59
26	7.48	7.41	6.97	6.78	6.98	6.90	6.79	6.80	7.30	7.48	7.58	7.60
27	7.48	7.39	7.02	6.80	6.98	6.92	6.81	6.82	7.31	7.48	7.58	7.60
28	7.48	7.37	7.06	6.76	6.98	6.93	6.82	6.84	7.32	7.49	7.58	7.60
29	7.48	7.36	7.09	6.44	7.00	6.95	6.71	6.87	7.33	7.49	7.59	7.60
30	7.48	7.36	7.11	6.32	7.02		6.65	6.90	7.34	7.48	7.60	7.60
31		7.37		**6.28**	7.03		6.65		7.35		7.59	7.60

Λεκάνη Πηνειοῦ Θεσσαλίας — 9. Μπαμπᾶ
Ποταμὸς Πηνειὸς Θεσσαλίας — 1908 - 1909 — (ΕΥΕΘ) Ὑψόμ. «0» πήχεως: 19.93

Ἡμερ.	IX	X	XI	XII	I	II	III	IV	V	VI	VII	VIII
1	7.61	7.22	6.99	7.10	6.13	5.78	5.65	5.17	6.75	6.83	7.24	7.51
2	7.61	7.25	6.87	6.95	6.20	5.62	5.63	5.38	6.77	6.87	7.25	7.51
3	**7.62**	7.28	6.87	6.80	6.38	5.18	5.68	5.54	6.76	6.90	7.26	7.52
4	7.62	7.30	6.91	6.89	6.36	4.84	5.58	5.67	6.77	6.92	7.27	7.52
5	7.62	7.31	6.94	6.92	6.39	4.67	5.57	5.78	6.78	6.94	7.27	7.52
6	7.62	7.34	6.94	6.94	6 43	5.01	5.63	5.87	6.80	6.96	7.28	7.53
7	7.60	7.36	6.96	6 74	6.46	5.28	5.69	5.93	6.82	6.97	7.29	7.53
8	7.61	7.37	6.98	5.63	6.46	5.48	5.76	5.99	6.83	6.99	7.30	7.53
9	7.60	7.38	6.93	4.81	6.43	5.64	5.83	6.05	6.8	7.01	7.30	7.53
10	7.60	7.38	6.74	4.62	6.12	5.79	5.94	6.10	6.82	7.02	7.30	7.54
11	7.59	7.39	6.49	3.73	5.75	5.83	6.01	6.14	6.83	7.04	7.30	7.54
12	7.58	7.34	6.40	**3.38**	5.57	6.04	6.04	6.18	6.84	7.05	7.30	7.54
13	7.57	7.32	6.35	3.70	5.66	6.12	5.98	6.20	6.86	7.06	7.34	7.55
14	7.58	7.32	6.23	4.38	5.85	6.02	6.00	6.24	6.89	7.08	7.37	7.55
15	7.58	7.32	6.19	4.98	6.02	5.88	5.98	6.28	6.90	7.09	7.40	7.55
16	7.58	7.32	6.24	5.35	6.13	5.82	6.00	6.30	6.92	7.10	7.42	7.55
17	7.58	7.32	6.34	5.42	6.22	5.87	6.05	6.34	6.93	7.12	7.43	7.55
18	7.58	7.32	6.46	5.02	6.28	5.95	6.12	6.37	6.31	7.13	7.44	7.56
19	7.58	7.32	6.58	4.69	6.35	5.86	6.18	6.39	5.84	7.15	7.44	7.56
20	7.57	7.33	6.66	4.74	6.40	5.44	6.22	6.42	5.76	7.16	7.46	7.56
21	7.30	7.34	6.73	4.52	6.35	5.28	6.23	6.44	5.86	7.17	7.48	7.56
22	7.14	7.35	6.79	4.50	6.30	5.29	6.17	6.48	5.94	7.17	7.48	7.56
23	6.80	7.36	6.84	4.57	6.28	5.36	6.02	6.52	6.14	7.18	7.48	7.56
24	6.55	7.36	6.88	5.02	6.29	5.45	5.42	6.55	6.29	7.18	7.49	7.57
25	6.64	7.36	6.93	5.37	6.33	5.53	4.90	6.59	6.39	7.19	7.49	7.57
26	6.79	7.36	6.98	5.61	6.34	5.42	4.47	6.61	6.50	7.20	7.49	7.58
27	6.93	7.37	7.01	5.78	6.26	5.50	3.79	6.67	6.58	7.21	7.49	7.57
28	7.03	7.37	7.03	5.93	6.12	5.58	3.42	6.69	6.66	7.22	7.50	7.56
29	7.10	7.37	7.06	6.03	5.94		3.79	6.71	6 72	7.22	7.50	7.55
30	7.16	7.37	7.07	6.08	5.89		4.47	6.73	6.76	7.23	7.51	7.54
31		7.30		6.10	5.84		4.89		6.80		7.51	7.55

Σημ. Πρὸς εὕρεσιν τοῦ ἀπολύτου ὑψομέτρου τῆς στάθμης δέον νὰ ἀφαιρῆται ἡ ἀναγραφομένη παρατήρησις ἀπὸ τοῦ σταθεροῦ ὑψομέτρου 19.93 μ.

Λεκάνη Πηνειοῦ Θεσσαλίας **9. Μπαμπᾶ**

Ποταμός Πηνειός Θεσσαλίας 1909 - 1910 (ΕΥΕΘ) Ὑψόμ. «0» πήχεως: 19.93

Ἡμερ.	IX	X	XI	XII	I	II	III	IV	V	VI	VII	VIII
1	7.55	7.13	7.39		7.02	5.71	6.17	5.23	6.49	6.54	7.20	7.41
2	7.55	7.16	7.38		7.03	5.14	6.26	5.39	6.26	6.61	7.20	7.42
3	7.55	7.20	7.36		7.02	4.81		5.51	6.12	6.66	7.21	7.43
4	7.55	7.23	7.36		7.02	4.56		5.59	6.12	6.70	7.22	7.44
5	7.55	7.27	7.35		6.99	4.39		5.64	6.16	6.73	7.22	7.44
6	7.54	7.30	7.33		6.99	4.82		5.65	6.26	6.76	7.24	7.44
7	7.54	7.33	7.29		7.01	5.19		5.71	6.33	6.78	7.25	7.44
8	7.55	7.35	7.28		7.02	5.42		5.79	6.36	6.80	7.26	7.44
9	7.55	7.37	7.26		7.03	5.64		5.81	6.36	6.82	7.27	7.44
10	7.55	7.38	7.26		7.03	5.80		5.78	6.27	6.84	7.28	7.45
11	7.55	7.38	7.26		7.01	5.94		5.85	6.20	6.86	7.28	7.45
12	7.55	7.40	7.10		6.98	6.06		5.93	6.20	6.88	7.30	7.45
13	7.55	7.40	7.05		6.78	6.16		5.98	6.30	6.91	7.31	7.46
14	7.55	7.41	7.07		6.61	6.24		6.01	6.20	6.93	7.32	7.46
15	7.55	7.42	7.09		6.23	6.31	3.40	6.05	6.17	6.96	7.32	7.46
16	7.55	7.43	7.12		5.80	6.38	3.32	6.11	6.24	6.98	7.33	7.46
17	7.54	7.43	7.13		5.52	6.01	3.49	6.16	6.34	7.00	7.34	7.46
18	7.53	7.43	7.17		5.56	5.28	4.14	6.21	6.42	7.02	7.34	7.46
19	7.52	7.43	7.08		5.65	4.94	4.59	6.23	6.47	7.04	7.34	7.46
20	7.51	7.44	7.08		5.88	4.86	4.90	6.27	6.44	7.05	7.35	7.46
21	7.50	7.45	7.09		5.64	4.93	5.08	6.31	6.34	7.06	7.36	7.46
22	7.50	7.45	7.10		5.38	5.12	4.62	6.30	6.37	7.08	7.37	7.46
23	7.50	7.45		6.78	5.44	5.36	4.19	6.30	6.24	7.10	7.38	7.46
24	7.50	7.45		6.80	5.58	5.56	4.00	6.33	6.26	7.12	7.38	7.46
25	7.50	7.45		6.84	5.30	5.72	3.65	6.36	6.24	7.14	7.38	7.46
26	7.49	7.43		6.87	5.12	5.87	3.60	6.37	6.32	7.15	7.39	7.47
27	7.49	7.42		6.90	5.23	6.00	3.78	6.40	6.40	7.15	7.39	7.47
28	7.49	7.41		6.93	5.47	6.11	4.29	6.44	6.46	7.16	7.40	7.47
29	7.48	7.40		6.97	5.67		4.63	6.48	6.46	7.17	7.41	7.46
30	7.20	7.39		6.99	5.80		4.90	6.50	6.47	7.18	7.41	7.45
31		7.39		7.01	5.82		5.02		6.48		7.41	7.40

Λεκάνη Πηνειοῦ Θεσσαλίας **9. Μπαμπᾶ**

Ποταμός Πηνειός Θεσσαλίας 1910 - 1911 (ΕΥΕΘ) Ὑψόμ. «0» πήχεως: 19.93

Ἡμερ.	IX	X	XI	XII	I	II	III	IV	V	VI	VII	VIII
1	7.40	7.44	7.22	7.12	6.62	7.16	7.00	6.74	6.79	6.99	7.47	7.52
2	7.40	7.44	7.23	7.12	6.60	7.16	6.92	6.76	6.83	7.04	7.47	7.53
3	7.40	7.45	7.23	7.13	6.63	7.16	6.86	6.78	6.85	7.08	7.47	7.53
4	7.41	7.45	7.22	6.87	6.67	7.16	6.80	6.75	6.87	7.11	7.48	7.54
5	7.41	7.45	7.21	6.23	6.71	7.15	6.76	6.61	6.88	7.14	7.49	7.54
6	7.42	7.45	7.01	**6.11**	6.74	7.13	6.72	6.53	6.87	7.17	7.50	7.55
7	7.43	7.46	6.96	6.25	6.78	7.10	6.66	6.51	6.89	7.20	7.50	7.55
8	7.43	7.46	6.98	6.30	6.81	7.00	6.61	6.52	6.91	7.22	7.51	7.55
9	7.40	7.46	6.87	6.37	6.84	6.88	6.63	6.53	6.95	7.24	7.51	7.56
10	7.39	7.46	6.87	6.48	6.86	6.86	6.67	6.56	6.97	7.26	7.51	7.56
11	7.39	7.46	6.90	6.57	6.88	6.84	6.69	6.59	6.99	7.28	7.51	7.57
12	7.38	7.46	6.92	6.64	6.90	6.85	6.67	6.50	7.01	7.29	7.52	7.57
13	7.38	7.46	6.95	6.70	6.93	6.87	6.61	6.32	7.02	7.31	7.52	7.57
14	7.38	7.46	6.98	6.77	6.94	6.92	6.57	6.31	7.02	7.33	7.53	7.58
15	7.38	7.45	6.98	6.82	6.96	6.96	6.55	6.30	7.02	7.34	7.54	7.59
16	7.39	7.44	6.98	6.85	6.98	6.97	6.57	6.29	7.04	7.35	7.54	7.60
17	7.39	7.32	6.99	6.67	7.01	6.99	6.60	6.33	7.05	7.36	7.54	**7.61**
18	7.39	7.27	7.01	6.63	7.03	6.99	6.62	6.37	7.07	7.37	7.55	7.60
19	7.39	7.28	7.03	6.67	7.04	6.99	6.64	6.43	7.08	7.38	7.55	7.58
20	7.40	7.29	7.05	6.67	7.05	6.99	6.66	6.48	7.02	7.40	7.56	7.56
21	7.40	7.30	7.07	6.54	7.07	7.01	6.67	6.52	6.98	7.42	7.56	7.56
22	7.41	7.31	7.05	6.45	7.08	6.98	6.69	6.54	6.97	7.43	7.56	7.54
23	7.41	7.30	7.05	6.47	7.08	6.94	6.71	6.54	7.03	7.43	7.56	7.55
24	7.41	7.25	7.05	6.43	7.09	6.93	6.59	6.57	7.06	7.43	7.56	7.56
25	7.42	7.24	7.06	6.38	7.10	6.93	6.51	6.63	7.08	7.43	7.57	7.57
26	7.42	7.26	7.07	6.45	7.11	6.92	6.54	6.67	7.08	7.43	7.58	7.58
27	7.42	7.25	7.07	6.51	7.12	6.92	6.56	6.70	7.05	7.44	7.59	7.58
28	7.43	7.18	7.08	6.56	7.12	6.95	6.61	6.73	6.89	7.45	7.59	7.57
29	7.44	7.18	7.09	6.59	7.12		6.65	6.75	6.86	7.46	7.57	7.59
30	7.44	7.19	7.10	6.63	7.13		6.68	6.77	6.90	7.47	7.53	7.59
31		7.21		6.64	7.14		6.71		6.94		7.52	7.60

Σημ. Πρὸς εὕρεσιν τοῦ ἀπολύτου ὑψομέτρου τῆς στάθμης δέον νὰ ἀφαιρῆται ἡ ἀναγραφομένη παρατήρησις ἀπὸ τοῦ σταθεροῦ ὑψομέτρου 19.93 μ.

Λεκάνη Πηνειοῦ Θεσσαλίας **9. Μπαμπᾶ**

Ποταμὸς Πηνειὸς Θεσσαλίας 1911 - 1912 (ΕΥΕΘ) Ὑψόμ. «0» πήχεως: 19.93

Ἡμερ.	IX	X	X	XII	I	II	III	IV	V	VI	VII	VIII
1	7.61	7.48	7.54	7.29	6.79	6.80	6.90	7.14	6.16	7.49	7.58	
2	7.61	7.48	7.54	7.29	6.84	6.82	6.93	7.13	6.28	7.51	7.60	
3	7.61	7.49	7.54	7.29	6.90	6.84	6.97	7.11	6.39	7.50	7.62	
4	7.60	7.50	7.53	7.29	6.95	6.48	6.99	7.13	6.49	7.53	7.63	
5	7.61	7.51	7.52	7.30	7.00	6.19	7.02	7.11	6.58	7.54	7.64	
6	7.62	7.52	7.44	7.31	7.04	6.16	7.04	7.12	6.67	7.56	7.65	
7	7.62	7.52	7.25	7.31	7.07	6.28	7.07	7.14	6.75	7.58	7.65	
8	7.62	7.51	7.17	7.32	7.09	6.40	7.09	7.14	6.81	7.60	7.65	
9	7.62	7.49	7.15	7.32	7.11	6.52	7.11	7.12	6.87	7.61	7.67	
10	7.60	7.49	7.15	7.32	7.13	6.58	7.12	7.12	6.92	7.62	7.68	
11	7.58	7.49	7.17	7.31	7.15	6.61	7.13	7.06	6.96	7.62	7.68	
12	7.57	7.49	7.19	7.26	7.17	6.62	7.14	6.73	7.01	7.63	7.69	
13	7.56	7.49	7.21	7.19	7.18	6.56	7.16	6.57	7.04	7.65	7.69	
14	7.56	7.49	7.23	7.16	7.18		7.16	6.52	7.07	7.66	7.69	
15	7.54	7.49	7.25	7.16	7.18		7.16	6.51	7.11	7.65	7.69	
16	7.55	7.49	7.24	7.17	7.16		7.11	6.59	7.14	7.62	7.67	
17	7.52	7.50	7.24	7.18	7.05		7.11	6.65	7.18	7.60	7.67	
18	7.49	7.51	7.25	7.19	6.91		7.14	6.70	7.20	7.60	7.67	
19	7.48	7.52	7.26	7.19	6.68	6.48	7.18	6.68	7.23	7.59	7.67	
20	7.48	7.52	7.27	7.19	6.59	6.53	7.20	6.67	7.25	7.58	7.67	
21	7.47	7.52	7.28	7.20	6.50	6.59	7.22	6.38	7.29	7.58	7.66	
22	7.42	7.52	7.29	7.21	6.45	6.66	7.24	5.95	7.32	7.59	7.66	
23	7.36	7.51	7.30	7.22	6.46	6.72	7.24	5.84	7.34	7.60	7.66	
24	7.36	7.52	7.31	7.23	6.39	6.76	7.21	5.89	7.37	7.61	7.66	
25	7.38	7.53	7.31	7.23	6.37	6.79	7.21	5.96	7.39	7.62	7.67	
26	7.40	7.53	7.30	7.24	6.37	6.81	7.23	6.02	7.41	7.59	7.67	
27	7.42	7.54	7.29	7.23	6.42	6.82	7.25	6.04	7.42	7.55	7.67	
28	7.44	7.54	7.28	7.05	6.49	6.84	7.26	6.02	7.45	7.56	7.68	
29	7.46	7.54	7.29	6.77	6.57	6.87	7.28	5.92	7.47	7.57	7.67	
30	7.47	7.54	7.29	6.76	6.66		7.28	6.02	7.48	7.58		
31		7.54		6.77	6.73		7.22		7.49			

Σημ. Πρὸς εὕρεσιν τοῦ ἀπολύτου ὑψομέτρου τῆς στάθμης δέον νὰ ἀφαιρῆται ἡ ἀναγραφομένη παρατήρησις ἀπὸ τοῦ σταθεροῦ ὑψομέτρου 19.93 μ.

Λεκάνη Πηνειοῦ Θεσσαλίας **13. Βάναρη,** φρέαρ

Ποταμὸς Πηνειὸς Θεσσαλίας 1908 - 1909 (ΕΥΕΘ) Ὑψόμ. «0» πήχεως: —

Ἡμερ.	IX	X	XI	XII	I	II	III	IV	V	VI	VII	VIII
1		4.20				1.04	1.31		1.81		2.96	3.51
2		4.10	3.51	3.05	1.48			1.23				3.41
3		4.04								1.97		
4		4.05	3.20		1.57						3.15	
5		4.00		2.73			1.30	1.24	1.80			4.00
6			3.09		1.48	1.32				2.37		
7		3.96		2.50							3.15	3.53
8			3.00	0.00	1.28	1.31	1.32	1.35				
9		3.93		0.00					1.80			
10				0.00						2.32		
11		4.00		0.00	1.23						3.59	3.63
12		4.12	2.63	0.00		1.26	1.46					
13				0.00								
14		3.97	1.42	1.31				1.38	2.08	2.80		
15					1.40	1.29	1.38				3.45	
16		3.77	1.37									3.75
17				0.00					1.95			
18		3.83	2.53	0.00	1.49					2.72		
19		3.94		0.00		1.31	1.43	1.54			3.60	
20				0.00								3.70
21		4.00	2.77	0.00					1.39	3.12		
22				1.20	1.45	1.29	1.52	1.62				
23		4.05	2.80				0.00				3.35	4.00
24		4.00					0.00		1.31			
25					1.49		0.00			2.85		
26			2.84	1.34		1.27	0.00	1.40			3.61	
27							0.00					3.84
28		4.00		1.41		1.30	0.00		1.46	3.20		
29					1.29		1.13				3.42	
30		3.95	3.05					1.67		3.00		3.92
31		4.04		1.47	1.24		1.18		1.84			

Λεκάνη Πηνειοῦ Θεσσαλίας

13. Βάναρη, φρέαρ

Ποταμός Πηνειός Θεσσαλίας 1909 - 1910 (ΕΥΕΘ) Ὑψόμ. «0» πήχεως: —

Ἡμερ.	IX	X	XI	XII	I	II	III	IV	V	VI	VII	VIII
1		3.63	3.81	0.00	1.80	1.32	1.23	1.30	1.40	1.67	3.27	3.93
2	3.94			0.00								
3				0.00								
4				0.00								4.00
5			3.45	0.00			1.37					
6	4.14	4.08		0.00						1 95		
7				1.36	1.83	1.25		1.41			3.43	
8			3.50						1.30			3.97
9	3.88											
10							0.00			2.27		
11		3.83					0.00				3.54	3.95
12							0.00	1.18	1.45			
13	4.15			1.91	0.00	1.37	0.00					
14			3.56		0.00		0.00					
15					0.00		0.00			2.32	3.39	3.98
16					0.00							
17	3.82				1.18	0.00		1.25				
18		4.08				0.00					3.84	3.98
19			3.34			0.00			1.46			
20	3.89			1.83		0.00	1.25					
21											3.43	
22			3.20					1.37	1.27	2.72		3.82
23	3.75	3.81				1.23						
24				1.80	1.25							
25											3.96	3.53
26												
27							1.30	1.42	1.15			
28		3.70	2.78			7.30					3.72	
29	3.59									3.12		3.81
30			0.00					1.45				
31		3.88		1.82	1.30		1.39		1.34			3.60

Λεκάνη Πηνειοῦ Θεσσαλίας

14. Κλοκωτοῦ, φρέαρ

Ποταμός Πηνειός Θεσσαλίας 1908 - 1909 (ΕΥΕΘ) Ὑψόμ. «0» πήχεως: —

Ἡμερ.	IX	X	XI	XII	I	II	III	IV	V	VI	VII	VIII
1			5.86		5.61	5.37	5.51	5.54	5.66	5.67	5.91	6.07
2												
3		5.95										
4				5.92								
5			5.90									
6					5.54						5.96	6.08
7												
8						5.43	5.53	5.56	5.68	5.70		
9		6.00		5.63								
10												6.09
11					5.41						6.02	
12												
13		6.00	5.65									
14				5.40								
15					5.54	5.40	5.51	5.60	5.60	5.76		6.09
16											6.04	
17												
18				5.38								
19												6.10
20		5.92	5.85									
21				5.52							6.05	
22					5.60	5.38	5.50	5.62	5.61	5.78		
23												
24												
25												
26		5.90										6.12
27			5.90								6.06	
28				5.62		5.41	5.42					
29					5.55			5.64	5.62			
30										5.80		
31		5.82									6.06	6.14

Λεκάνη Πηνειοῦ Θεσσαλίας
Ποταμὸς Πηνειὸς Θεσσαλίας

14. Κλοκωτοῦ, φρέαρ
1909 - 1910 (ΕΥΕΘ) Ὑψόμ. «0» πήχεως: —

Ἡμερ.	IX	X	XI	XII	I	II	III	IV	V	VI	VII	VIII
1	6.16			5.53	5.60	5.70	5.32	5.54	5.71	5.67		6.00
2		6.00	5.82								5.68	
3												
4				5.55								6.02
5						5.10	5.40			5.64		
6			5.80		5.62				5.73		5.76	
7	6.10	5.93						5.56				
8												
9				5.53						5.61		
10			5.83		5.64	5.15	5.25				5.87	6.04
11								5.60	5.65			
12	6.08	5.90								5.58		
13			5.80		5.60	5 20						
14				5.50			4.91				5.89	
15		5.88						5.62	5.63			6.05
16	6.05		5.81			5.23						6.06
17					5.55		4.88			5.60		
18				5.52							5.94	
19		5.86	5.78			5.25		5.64	5.61			
20	6.04				5.50		4.86					
21												
22												
23												
24												
25												
26												
27												
28												
29												
30	6.02	5.84	5.50	5.56		5.27		5.68	5.64	5.64	5.98	6.08
31					5.40		4.92					

Λεκάνη Πηνειοῦ Θεσσαλίας
Ποταμὸς Πηνειὸς Θεσσαλίας

15. Νιάματα, φρέαρ
1908 - 1909 (ΕΥΕΘ) Ὑψόμ. «0» πήχεως: —

Ἡμερ.	IX	X	XI	XII	I	II	III	IV	V	VI	VII	VIII
1					3.58	3.35	3.20	3.07			3.90	
2			4.27									4.05
3				4.10					3.34			
4					3.57	3.32	3.20			3.66		
5			4.27					3.10			3.90	
6									3.36			4.12
7				4.08	3.57					3.68		
8		4.42				3.29	3.21	3.13			3.92	
9			4.25									4.17
10				4.00					3.43	3.71		
11					3.56	3.26	3.22					
12		4.40						3.13			3.96	4.21
13			4.23						3.47			
14				3.95	3.53		3.22			3.74		4.21
15		4.30				3.26		3.17				
16			4.20								3.97	4.21
17				3.89					3.51	3.80		
18					3.51	3.24	3.23					
19		4.29	4.14					3.20				
20											3.99	
21				3.78	3.49		3.18		3.56	3.82		
22		4.29				3.21						4.23
23			4.14					3.23				
24				3.70					3.59	3.85	4.00	4.23
25					3.44	3.20	3.13					
26		4.28	4.12					3.25				
27											4.00	4.24
28				3.61	3.40				3.61	3.88		
29		4.28					3.10					
30			4.10					3.30			4.02	
31									3.64			4.24

Λεκάνη Πηνειοῦ Θεσσαλίας
Ποταμός Πηνειός Θεσσαλίας

15. Νιάματα, φρέαρ

1909 - 1910 (ΕΥΕΘ) Ὑψόμ. «0» πήχεως: —

Ἡμερ.	IX	X	XI	XII	I	II	III	IV	V	VI	VII	VIII
1			4.31					3.25				3.86
2				4.35					3.27			
3	4.25				4.18	4.20	3.98			3.49		
4		4.24						3.23			3.70	3.88
5			4.33						3.29			
6	4.25	4.24		4.35	4.17					3.51		
7						4.20	3.95				3.72	
8		4.26	4.35					3.21				3.90
9				4.34					3.31	3.53		
10	4.23				4.17	4.19						
11		4.28					3.80	3.21			3.75	3.92
12			3.35						3.34			
13	4.23			4.32						3.55		
14		4.28				4.17	3.70				3.77	
15			4.35					3.21				3.93
16	4.23								3.36	3.58		
17				4.31	4.20	4.10						
18		4.29					3.65	3.21			3.82	
19			4.35						3.39			3.93
20	4.24			4.28	4.20					3.61		
21						4.05	3.56	3.21				
22		4.29	4.35								3.83	
23	4.26			4.24					3.41	3.64		3.95
24					4.22							
25		4.29				4.00	3.40	3.21			3.84	3.95
26			4.35									
27	4.24			4.23	4.22				3.44	3.66		
28						3.98	3.30	3.24				
29		4.29	4.35								3.86	3.96
30	4.22			4.20					3.47	3.68		
31					4.22							

Λεκάνη Πηνειοῦ Θεσσαλίας
Ποταμός Πηνειός Θεσσαλίας

16. Ράχωβα, φρέαρ

1908 - 1909 (ΕΥΕΘ) Ὑψόμ. «0» πήχεως: —

Ἡμερ.	IX	X	XI	XII	I	II	III	IV	V	VI	VII	VIII
1			2.80			0.25	0.13					
2		3.36										2.98
3									0.52			
4		-			0.45							
5								0.25			1.32	
6												2.39
7				2.01						0.95		
8						0.23	0.14					
9												2.42
10		3.05	2.72						0.60			
11					0.37							
12								0.34			1.45	
13				1.27								2.45
14										1.05		
15						0.20	0.16				1.62	2.48
16									0.74			
17											1.90	2.51
18		3.12			0.35			0.39				
19												
20			2.50	1.25						1.10		
21						0.15	0.12				1.98	2.55
22									0.81			
23												
24											2.08	
25		3.03			0.32							2.65
26												
27										1.10		
28				0.72			0.15	0.45				
29			2.55								2.20	2.75
30												
31									0.87			

Λεκάνη Πηνειοῦ Θεσσαλίας — **17. Φανάρ - Μαγούλα**

Παραπόταμος Πληούρης — 1908 - 1909 — (ΕΥΕΘ) Ὑψόμ. «0» πήχεως: 106.29

Ἡμερ.	IX	X	XI	XII	I	II	III	IV	V	VI	VII	VIII
1	3.82	3.70	3.26	3.18	3.28	2.64	2.81	2.84	3.46	3.63	3.75	3.78
2	3.83	3.70	3.38	3.28	3.29	2.04	2.84	2.89	3.47	3.64	3.75	3.78
3	3.83	3.70	2.77	3.33	3.30	3.11	2.80	2.93	3.47	3.64	3.76	3.79
4	3.83	3.71	3.31	3.34	3.31	3.13	2.80	2.90	3.40	3.65	3.76	3.79
5	3.83	3.71	3.36	3.13	3.33	3.06	2.81	2.90	3.54	3.67	3.74	3.79
6	3.61	3.70	3.43	3.08	3.33	3.15	2.90	2.90	3.55	3.67	3.74	3.79
7	3.73	3.68	3.14	2.93	3.34	3.24	2.96	2.91	3.55	3.69	3.75	3.79
8	3.75	3.64	[2] 2.81	1.63	3.26	3.29	2.97	2.91	3.55	3.70	3.75	3.79
9	3.78	3.45	1.73	2.43	3.24	3.33	3.00	2.95	3.57	3.70	3.74	3.79
10	3.78	2.26	3.00	2.69	3.31	3.36	3.03	2.96	3.59	3.71	3.75	3.70
11	3.76	3.56	3.03	2.94	3.33	3.38	3.11	2.99	3.60	3.71	3.76	3.70
12	3.77	3.53	2.78	3.00	3.34	3.35	3.10	3.00	3.61	3.72	3.76	3.70
13	3.77	3.54	3.04	3.08	3.35	3.36	3.05	3.00	3.64	3.73	3.76	3.70
14	3.80	3.55	3.13	3.10	3.36	3.29	3.00	3.00	3.65	3.74	3.76	3.70
15	3.80	3.58	3.17	3.06	3.36	3.31	3.04	3.01	3.69	3.74	3.77	3.81
16	3.81	3.61	3.21	2.53	3.37	3.36	3.09	3.01	3.70	3.75	3.77	3.81
17	3.81	3.64	3.23	[3] 2.50	3.38	3.25	3.14	3.02	3.29	3.75	3.77	3.81
18	3.81	3.64	3.28	2.84	3.38	2.00	3.13	3.02	3.10	3.76	3.77	3.81
19	3.76	3.64	3.31	0.56	2.76	2.50	3.10	3.03	1.43	3.76	3.77	3.82
20	1.18	3.65	3.32	[4] 1.60	2.95	2.81	3.06	3.05	3.25	3.77	3.78	3.82
21	[1] 3.21	3.66	3.34	2.83	3.15	2.89	3.00	3.19	3.27	3.76	3.78	3.82
22	3.37	3.67	3.38	2.97	3.23	2.93	3.00	3.10	3.29	3.74	3.78	3.82
23	3.50	3.67	3.39	3.03	3.19	2.93	**0.50**	3.24	3.30	3.74	3.79	3.83
24	3.55	3.46	3.41	3.07	3.24	2.08	1.57	3.28	3.39	3.75	3.79	3.83
25	3.60	3.54	3.41	3.19	3.00	2.89	2.25	3.34	3.46	3.75	3.79	**3.85**
26	3.61	3.59	3.45	3.21	2.70	2.96	2.53	3.38	3.45	3.75	3.79	3.85
27	3.64	3.58	3.46	3.23	2.92	2.98	2.65	3.37	3.47	3.76	3.78	3.84
28	3.66	2.31	3.46	3.10	3.07	2.64	2.74	3.39	3.49	3.76	3.78	3.84
29	3.67	3.49	3.51	3.16	3.13		2.75	3.39	3.54	3.77	3.79	3.84
30	3.69	0.84	2.41	3.14	3.15		2.79	3.40	3.59	3.77	3.70	3.83
31		3.13		3.23	3.09		2.84		3.61		3.70	3.83

1) 1 μ.μ. 0.50 2) 12 μ. 1.18 3) 12 μ. 1.04 4) 5 μ.μ. 2.13

Λεκάνη Πηνειοῦ Θεσσαλίας — **17. Φανάρ - Μαγούλα**

Παραπόταμος Πληούρης — 1909 - 1910 — (ΕΥΕΘ) Ὑψόμ. «0» πήχεως: 106 29

Ἡμερ.	IX	X	XI	XII	I	II	III	IV	V	VI	VII	VIII
1	3.83	3.35	3.34	2.40	3.15	2.21	2.21	1.50	3.10	3.70		
2	3.83	3.36	3.37	2.11	3.15	2.96	1.96	1.52	3.12	3.72		
3	3.83	3.37	3.37	2.25	3.14	3.02	3.02	1.48	3.15	3.73		
4	3.82	3.39	3.35	2.54	3.14	3.08	3 07	1.45	3.14	3.74		
5	3.82	3.39	3.35	2.59	3.14	3.12	3.03	2.44	3.12	3.75		
6	3.82	3.39	3.35	2.65	3.25	3.16	3.15	2 43	3.11	3.74		
7	3.83	3.30	3.36	2.79	3.24	3.19	3.18	2.44	3.12	3.75		
8	3.84	3.30	3.36	2.79	3.24	3 25	3.25	2.45	3.13	3.73		
9	3.84	3.30	3.37	2.85	3.31	3.27	3.27	2.43	3.14	3.75		
10	3.84	3.41	3.37	2.89	3.04	3.20	3.20	2.44	3.15	3.73		
11	3.84	3.41	3.38	2.94	2.79	3.21	3.21	2.42	3.16	3.74		
12	3.84	3.41	3.38	3.19	3.19	3.21	3.22	2.43	3.15	3.75		
13	3.85	3.43	3.30	3.20	1.36	3.22	3.22	2.44	3.12	3.76		
14	3.85	3.43	3.30	3.21	[2] 1.60	3.23	3.21	2.45	3.14	3.75		
15	3.85	3.44	3.41	3.24	1.19	3.25	3.24	2.43	3.12	3.76		
16	3.86	3.46	3.41	3.35	1.45	3.28	3.25	2.45	3.15	3.78		
17	3.87	3.46	3.42	3.35	1.49	3.25	3.25	2.43	3.13	3.73		
18	3.88	3.49	3.42	3.39	1.51	3.26	3.26	2.41	3.14	3.74		
19	3.87	3.49	3.43	3.12	2.34	3.28	3.28	2.43	3.15	3.75		
20	3.87	3.49	3.44	2.95	2.59	3.25	3.25	2.42	3.14	3.76		
21	3.88	3.52	3.45	3.00	2.81	3.26	3.26	2.43	3.11	3.75		
22	3.86	3.52	3.45	3.11	2.95	3.28	3.28	2.41	3.12	3.76		
23	3.85	3 53	3.46	3.12	1.55	3 25	3.25	2.42	3.15	3.75		
24	3.87	3.54	3.49	3.15	2.18	3.26	3.26	2.43	3.16	3.73		
25	3.87	3.56	3.49	3.19	2.64	3.28	3.27	2.44	3.15	3.78		
26	3.87	3.59	3.50	3.10	2.73	3.25	3.25	2.43	3.12	3.77		
27	3.89	3.50	3.50	3 23	2.85	3.26	3.26	2.41	3.15	3.78		
28	3.89	3.25	3.54	3.24	3.03	3.29	3.29	2.43	3.17	3.76		
29	3.04	3.29	0.41	3.31	3.01		3.26	2.44	3.15	3.75		
30	3.35	3.34	[1] 2.49	3.45	2.40		3.25	2.45	3.12	3.74		
31		3.37		3.49	2.99		3.26		3.15			

1) 5 μ.μ. 0.93 2) 12 μ. 0.91

Σημ. Πρὸς εὕρεσιν τοῦ ἀπολύτου ὑψομέτρου τῆς στάθμης δέον νὰ ἀφαιρῆται ἡ ἀναγραφομένη παρατήρησις ἀπὸ τοῦ σταθεροῦ ὑψομέτρου 106.29 μ.

Λεκάνη Πηνειοῦ Θεσσαλίας

17. Φανὰρ - Μαγούλα

Παραπόταμος Πληούρης 1930 - 1931 (ΜΠΟΥΤ) Ὑψόμ. «0» πήχεως: 103.08

Ἡμερ.	IX	X	XI	XII	I	II	III	IV	V	VI	VII	VIII
1					104.48	104.78	104.38	105.08	104.28			
2					105.48	104.98	104.48	104 68	104.23			
3					105.48	105.08	104.43	104.43	104.23			
4				104.08	104.78	104.58	104.38	104.48	104.23			
5				103.78	104.58	104 53	104 33	104.88	104.18			
6				104.08	104.48	104.43	104.28	104.58	104.18			
7				103.98	104.38	104.68	104 28	104.48	104.18			
8				103.94	104.38	104.58	104.33	105.18	104.18			
9				103.38	104.48	105.18	104.48	105.78	104.13			
10				103.83	104.58	104.68	104.88	105.68	104.18			
11				104.08	104.88	104.48	104.78	105.23	104.28			
12				104.08	105.08	104.38	104 58	104.78	104.48			
13				104.18	104.98	104.33	104.48	104.68	104.28			
14				103.98	106.28	104.48	104.58	104.68	104.28			
15				104.08	105 28	105.18	104.58	105.88	104.23			
16				104.88	104.58	104.98	104.53	104.78	104.18			
17				104.28	104.48	104.68	104.48	104.58	104.18			
18				103.08	104.48	104.58	104.68	104.68	104.13			
19				104.18	104.48	104.53	104.48	104.58	104.13			
20				104.38	104.48	104.38	104.38	104.68	104.08			
21				104.88	104.38	104.38	104.33	104.58	104.08			
22				105.98	104.28	105.28	104.38	104.48	104.08			
23				105.58	104.38	104.98	104.33	104.43	103.98			
24				104.78	104.28	104.78	104.28	104.38	103.98			
25				104 78	104.18	104.88	104.28	104.38	104.08			
26				104.88	104.48	104.78	104.23	104.43	104.08			
27				104.58	104.48	104.48	104.98	104.33	104.18			
28				104.78	104.48	104.38	104.83	104.28	104.28			
29				104.28	104.38		104.58	104.28	104.18			
30				104.28	104.38		104.68	104.28	104.38			
31				104.68	104.28		104.37					

Λεκάνη Πηνειοῦ Θεσσαλίας

18. Μέγα

Παραπόταμος Πληούρης 1908 - 1909 (ΕΥΕΘ) Ὑψόμ. «0» πήχεως: 104.68

Ἡμερ.	IX	X	XI	XII	I	II	III	IV	V	VI	VII	VIII
1	2.86	2.80	2.44	2.44	2.31	0.79	2.03	2.12	2.47	2.54	2.65	2.78
2	2.85	2.80	2.53	2.49	2.34	1.64	2.03	2.12	2.49	2.55	2.65	2.77
3	2.83	2.80	1.58	2.53	2.36	1.85	2.06	2.18	2.49	2.58	2.66	2.79
4	2.85	2.81	2.31	2 48	2.37	1.93	2.12	2.20	2,40	2.59	2.66	2.79
5	2.83	2.81	2.41	1.76	2.38	1.98	2.14	2.23	2.55	2.59	2.65	2.79
6	2.76	2.80	2.48	1.83	2.32	2.07	2.20	2.25	2.56	2.50	2.64	2.79
7	2.83	2.78	2.11	2.01	2.35	2.10	2.23	2.25	2.57	2.54	2.64	2.79
8	2.83	2.75	2.24	1.11	1.94	2.15	2.25	2.27	2.50	2.56	2.64	2.79
9	2.83	2.67	1.67	1.34	1.65	2.17	2.26	2.29	2.51	2.56	2.65	2.79
10	2.83	2.10	2.28	1.48	1.98	2.20	2.27	2.30	2.51	2.50	2.65	2.70
11	2.81	2.74	2.44	1.77	2.04	2.22	2.27	2.31	2.44	2.50	2.65	2.70
12	2.81	2.73	1.71	1.94	2.06	1.95	2.25	2.33	2.44	2.62	2.66	2.70
13	2.81	2.74	2.14	2.04	2.14	1.80	2.10	2.34	2.55	2.64	2.66	2.70
14	2.83	2.76	2.27	2.08	2.15	1.89	2.18	2.34	2.58	2.65	2.66	2.81
15	2.81	2.78	2.34	2.11	2.17	2.03	2.25	2.33	2.59	2.67	2.66	2.81
16	2.83	2.79	2.41	1.58	2.19	2.07	2.29	2.33	2.60	2.68	2.67	2.81
17	2.81	2.78	2.45	1.91	2.22	2.06	2.32	2.33	1.94	2.69	2.67	2.82
18	2.81	2.77	2.47	2.01	2.24	1.84	2.33	2.34	2.00	2.69	2.67	2.82
19	2.81	2.77	2.47	0.83	1.86	1.85	2.31	2.35	1.04	2.69	2.68	2.82
20	1.80	2.79	2.52	2.53	2.13	1.92	2.31	2.37	1.99	2.60	2.68	2.83
21	2.70	2.79	2.55	1.88	2.16	1.96	2.34	2.39	2.09	2.60	2.68	2.83
22	2.75	2.79	2.55	1.99	2.20	1.99	1.85	2.40	2.28	2.60	2.69	2.85
23	2.75	2.79	2.57	2.07	2.18	2.00	**0.63**	2.41	2.34	2.61	2.69	2.87
24	2.78	2.65	2.57	2.14	2.13	1.27	1.14	2.41	2.37	2.61	2.69	2.84
25	2.78	2.71	2.58	2.18	2.12	1.94	1.49	2.43	2.41	2.63	2.69	2.84
26	2.76	2.74	2.58	2.23	1.66	2.01	1.64	2.42	2.40	2.63	2.69	2.85
27	2.79	2.73	2.58	2.24	1.76	2.03	1.83	2.42	2.50	2.63	2.78	**2.87**
28	2.78	2.75	2.58	2.21	1.99	2.03	1.91	2.43	2.51	2.64	2.77	2.84
29	2.79	2.77	2.55	2.25	2.04		2.00	2.44	2.54	2.65	2.79	2.83
30	2.79	2.80	2.19	2.23	2.04		2.03	2.45	2.53	2.65	2.79	2.82
31		2.14		2.27	1.49		2.08		2.52		2.79	2.84

1) 12 μ. 1.61 2) 12 μ. 0.76 3) 12 μ. 0.98 4) 5 μ.μ. 1.18

Σημ. Πρὸς εὕρεσιν τοῦ ἀπολύτου ὑψομέτρου τῆς στάθμης δέον νὰ ἀφαιρῆται ἡ ἀναγραφομένη παρατήρησις ἀπὸ τοῦ σταθεροῦ ὑψομέτρου 104.68 μ.

Λεκάνη Πηνειοῦ Θεσσαλίας — **18. Μέγα**

Παραπόταμος Πληούρης — 1909 - 1910 — (ΕΥΕΘ) Ὑψόμ. «0» πήχεως : 104.68

Ἡμερ.	IX	X	XI	XII	I	II	III	IV	V	VI	VII	VIII
1	2.84	2.41	2.52	2.11	2.14	1.15	1.09	1.09	2.50	2.85		
2	2.84	2.55	2.54	2.18	2.19	1.76	1.76	2.05	2.45	2.88		
3	2.82	2.55	2.59	1.35	2.18	1 98	1.98	1.85	3.15	2.89		
4	2.83	2.57	2.59	1.79	2.42	2.04	2.02	2.00	2.35	2.91		
5	2.83	2.57	2.59	2.21	2.43	2.11	2.10	1.95	2.95	2.90		
6	2.83	2.58	2.50	2.33	2.34	2.13	2.11	1.98	2.85	2.93		
7	2.85	2.59	2.50	2.37	2.41	2.19	2.20	1.97	3.15	2.91		
8	2.85	2.60	2.50	2.40	2.51	2.24	2.22	1.96	2.95	2.88		
9	2.85	2.60	2.61	2.41	2.59	2.26	2.27	1.97	3.05	2.89		
10	2.87	2.61	2.61	2.43	2.50	2.26	2.26	1.98	2.85	2.88		
11	2.86	2.61	2.61	2.45	2.61	2.27	2.27	1.99	2.75	2.91		
12	2.87	2.63	2.63	2.48	2.60	2.30	2.30	2.00	2.85	2.88		
13	2.87	2.63	2.63	2.48	1.85	2.29	2.30	1.96	2.95	2.89		
14	2.87	2.64	2.64	2.49	1.80	2.28	2.27	1.98	3.15	2.90		
15	2.88	2.65	2.64	2.49	1.62	2.30	2.29	1.97	2.45	2.93		
16	2.88	2.65	2.65	2.49	1.84	2.33	2.33	2.00	2.46	2.94		
17	2.87	2.66	2.67	2.53	1.86	2.31	2.30	1.98	2.45	2.90		
18	2.87	2.67	2.68	2.55	1.92	2.30	2.29	2.00	2.85	2.95		
19	2.89	2.69	2.68	2.11	2.01	2.33	3.33	1.97	2.75	2.98		
20	2.89	2.60	2.69	2.05	2.14	2.31	2.30	1.98	2.85	2.99		
21	2.89	2.60	2.69	2.11	2.21	2.33	2.33	2.00	2.95	3.00		
22	2.89	2.44	2.69	2.13	2.24	2.31	2.30	1.98	3.15	3.01		
23	2.87	2.45	2.69	2.18	1.35	2.30	2.30	1.96	3.05	3.00		
24	2.87	2.49	2.60	2.41	2.04	2.33	2.32	1.97	2.85	2.98		
25	2.88	2.49	2.60	2.35	2.11	2.31	2.30	1.99	2.95	2.99		
26	2.87	2.40	2.74	2.39	2.15	2.30	2.30	2.00	2.85	3.00		
27	2.89	2.51	2.75	2.44	2.19	2.31	2.30	1.96	3.15	2.98		
28	2.89	2.51	2.75	2.46	2.24	2.30	2.29	2.00	2.95	3.00		
29	2.41	2.52	0.71	2.51	2.21		2.28	1.97	2.85	2.98		
30	2.55	2.54	2.11	2.52	1.37		2.29	1.96	2.95	2.99		
31		2.54		2.50	1.96		2.30		2.75			

Σημ. Πρὸς εὕρεσιν τοῦ ἀπολύτου ὑψομέτρου τῆς στάθμης δέον νὰ ἀφαιρῆται ἡ ἀναγραφομένη παρατήρησις ἀπὸ τοῦ σταθεροῦ ὑψομέτρου 104.68 μ.

Λεκάνη Πηνειοῦ Θεσσαλίας — **19. Καρδίτσης - Κοτσερῆς,** ὁδογέφυρα

Παραπόταμος Καραμπαλῆ — 1930 - 1931 — (ΜΠΟΥΤ) Ὑψόμ. «0» πήχεως : 102.82

Ἡμερ.	IX	X	XI	XII	I	II	III	IV	V	VI	VII	VIII
1									102.87			
2						105.85	103.52	104.07				
3							103.17	103.24				
4						104.80	104.27					
5							103.02					
6						103.12	103.00	103.37				
7						104.07	102.94	103.20				
8												
9				113.35	103.27	104.52	102.94	105.87				
10						104.04	102.94	104.41				
11						112.82		103.27	102.92			
12						103.12	102.92		103.12			
13						103.07	102.90	103.22				
14								103.12	103.02			
15									102.87			
16						104.17	102.91	103.25				
17						103.17	102.87	103.20				
18												
19						103.12	103.22					
20			103.14			103.07	102.92	103.14				
21								103.07				
22												
23				104.62		104.62	102.90	102.99				
24						103.57	102.87	102.93				
25												
26						103.30	102.86		102.87			
27						103.17	103.17	103.92				
28								102.99	102.97			
29									102.04			
30							103.79	102.92				
31							103.20					

Λεκάνη Πηνειοῦ Θεσσαλίας **20. Μεσδάκι,** φρέαρ
Παραπόταμος Καραμπαλῆ 1908 - 1909 (ΕΥΕΘ) Ὑψόμ. «0» πήχεως: —

Ἡμερ.	IX	X	XI	XII	I	II	III	IV	V	VI	VII	VIII
1				3.15		1.38	1.38				2.70	
2		3.61	3.35									3.07
3									2.00			
4				3.10	2.45						2.80	
5		3.61				1.28	1.43	1.05				
6										2.02		3.09
7				3.00	2.40							
8					2.25	1.25	1.48					
9			3.31								2.82	3.12
10				2.90					2.05			
11					2.03							
12		3.56	3.30	2.80		1.23		1.05			2.85	
13										2.03		3.15
14				2.78								
15		3.53			2.00	1.22	1.50					
16			3.29									
17									2.05		2.90	3.20
18				2.75	1.95		1.55					
19		3.50				1.30		1.07			2.94	
20			3.25									3.27
21				2.60						2.00		
22						1.32	1.55					
23			3.20				1.43		2.08		2.98	3.30
24							1.28					
25				2.50	1.80							
26		3.50						1.09			3.00	
27												3.25
28				2.45		1.32				2.05		
29					1.60		1.23					
30			3.19					1.09			3.04	3.30
31									2.10			

Λεκάνη Πηνειοῦ Θεσσαλίας **20. Μεσδάκι,** φρέαρ
Παραπόταμος Καραμπαλῆ 1909 - 1910 (ΕΥΕΘ) Ὑψόμ. «0» πήχεως: —

Ἡμερ.	IX	X	XI	XII	I	II	III	IV	V	VI	VII	VIII
1		3.40	3.42					1.02			2.69	3.05
2									1.80			
3	3.33			3.00	2.85					2.23		
4		3.40				2.04	1.28	1.05			2.72	
5			3.42									3.07
6	3.37			2.96					1.86	2.25		
7					2.81	1.98	1.23					
8		3.40	3.42					1.10			2.75	3.08
9									1.89			
10	3.40			2.94	2.76					2.27		
11		3.40				1.95	1.00	1.14			2.81	3.10
12			3.40						1.94			
13	3.42			2.94						2.30		
14			3.30		2.60	1.91	0.84					3.12
15		3.40						1.18	1.97		2.85	
16												
17	3.40			2.92	2.50					2.40		3.15
18		3.42	3.27			1.50	0.85	1.27			2.90	
19									2.01			
20	3.42			2.90						2.47		
21			3.25		2.40	1.40	0.88					3.20
22		3.42						1.30	2.05		2.97	
23												
24	3.42			2.90	2.34					2.58		
25		3.45	3.20			1.40	0.92	1.40			3.00	
26												3.22
27	3.42			2.90					2.09	2.65		
28					2.29	1.40	0.97					
29		3.45	3.02					1.68			3.02	3.25
30									1.15			
31				2.87	2.10							

Λεκάνη Πηνειοῦ Θεσσαλίας — **21. Καλέντζη**

Παραπόταμος **Καλέντζης** — 1908 - 1909 — (ΕΥΕΘ) Ὑψόμ. «0» πήχεως: 98.47

Ἡμερ.	IX	X	XI	XII	I	II	III	IV	V	VI	VII	VIII
1	**2.90**	2.79	2.05	2.60	1.90	1.30	1.69	1.97	2.56	1.55	2.87	2.81
2	2.90	2.80	2.00	2.60	1.95	1.63	1 73	1.84	2.57	1.60	2.89	2.81
3	2.89	2.80	1.32	2.47	2.05	1.71	1.75	1.88	2.60	1.69	2.83	2.81
4	2.88	2.80	1.70	2.53	2.08	1.66	1.78	1.07	2.61	2.11	2.80	2.82
5	2.82	2.80	2.08	2.50	2.12	1.80	1.82	1.98	2.62	2.30	2.81	2.82
6	2.45	2.80	2.10	1.70	2.16	1.85	1.89	2.02	2.65	2.32	2.88	2.81
7	2.75	2.80	1.50	1.53	2.20	1.92	1.97	2.06	2.67	2.47	2.88	2.80
8	2.83	2.81	1.19	0.93	1.72	1.86	2.05	2.06	2 70	2.47	2.85	2.81
9	2.85	2.81	1.22	1.00	1.63	1.95	2.13	2.07	2.71	2.49	2.87	2.81
10	2.85	2.70	1.40	1.10	1.93	2.00	2.16	2.09	2.72	2.55	2 83	2.81
11	2.85	2.75	1.68	1.53	2.00	2.05	2.18	2.09	2.72	2.56	2.83	2.82
12	2.84	2.75	1.36	1.60	2.00	2.00	2.19	2.11	2.73	2.57	2.84	2.80
13	2.85	2.75	1.60	1.62	2.00	1.89	2.19	2.18	2.70	2.57	2.86	2.80
14	2.85	2.78	1.97	1.50	2.03	1.85	2.20	2.25	2.50	2.61	2.86	2.54
15	2.85	2.80	2.06	1.43	2.05	1.93	1.98	2.29	2.42	2.71	2.86	2.60
16	2.85	2.80	2.10	1.20	2.07	1.95	2.07	2.32	2.12	2.72	2.86	2.71
17	2.85	2.80	2.23	0.98	2.01	1.53	2.10	2.40	1.15	2.74	2.87	2.71
18	2.85	2.82	2.27	1.05	1.86	1.35	2.14	2.45	1.57	2.78	2.87	2.72
19	2.85	2.82	2.32	1.01	1.66	1 37	2.20	2.46	1.20	2.79	2.86	2.72
20	**0.90**	2.80	2.37	1.32	1.69	1 58	2.05	2 47	1.45	2.79	2.86	2.73
21	1.20	2.80	2.42	1.50	1.78	1.69	1.74	2.48	1.47	2.79	2.87	2.73
22	2.28	2.83	2.47	1.67	1.85	1.71	1.79	2.49	1.51	2.80	2.87	2.73
23	2.49	2.83	2.50	1.75	1.86	1.77	1.10	2.49	1.52	2.80	2.87	2.73
24	2.57	2.82	2.53	1.80	1.86	1.82	1.16	2.50	1.52	2.80	2.87	2.75
25	2.64	2.82	2.56	1.86	1.85	1.74	1.55	2.50	1.52	2.80	2.86	2.76
26	2.72	2.82	2.58	1.90	1.37	1.78	1.57	2.51	1.53	2.81	2.85	2.78
27	2.75	2.82	2.60	1.94	1.51	1.83	1.65	2.52	1.53	2.81	2.83	2.80
28	2.77	1.90	2.60	1.97	1.66	1.81	1.05	2.54	1.53	2.81	2.83	2.80
29	2.78	2.40	2.60	1.81	1.71		1.75	2.54	1.53	2.82	2.80	2.80
30	2.79	1.47	2.60	1.82	1.72		1.80	2.56	1.54	2.82	2.80	2.81
31		1.52		1.87	1.50		1.85		1.54		2.81	2.81

1) 5 μ.μ. 0.88 2) 5 μ.μ. 1.00 3) 5 μ.μ. 0.95

Λεκάνη Πηνειοῦ Θεσσαλίας — **21. Καλέντζη**

Παραπόταμος **Καλέντζης** — 1909 - 1910 — (ΕΥΕΘ) Ὑψόμ. «0» πήχεως: 98.47

Ἡμερ.	IX	X	XI	XII	I	II	III	IV	V	VI	VII	VIII
1	2.81	2.40	2.63	2.47	2.54	2.16	2.42	2.12	2.15	2.49	2.80	
2	2.80	2.57	2.60	2.47	2.54	2.00	2.44	2.15	2.15	2.49	2.81	
3	2.79	2.69	2.52	2.29	2 54	1.59	2.45	2.15	2.15	2.52	2.81	
4	2.78	2.71	2.40	2.38	2 53	1.67	2.50	2.15	2.17	2.52	2.81	
5	2.78	2.71	2.50	2.44	2.53	1.85	2.51	2.15	2.17	2.57	2.83	
6	2.78	2.71	2.58	2.50	2.53	1.92	2.51	2.15	1.80	2.59	2.84	
7	2.79	2.70	2.64	2.51	2.53	1.93	2.20	2.15	1.85	2.59	2.84	
8	2.79	2.69	2.67	2.53	2.53	1.93	2 07	2.18	1.85	2.61	2.84	
9	2.80	2.69	2.68	2.57	2.53	1.97	2.00	2.18	1.99	2.64	2.85	
10	2.80	2.69	2.69	2.57	2.53	2.01	1.60	2.19	2.01	2.68	2.86	
11	2.80	2.69	2.67	2.57	2.05	2.11	2.71	2.20	2.02	2.69	2.86	
12	2.80	2.67	2.67	2.58	2.12	2.15	1.05	2.20	1.50	2.75	2.87	
13	2.78	2.67	2.66	2.58	2.17	2.16	1.11	2.20	1.59	2.76	2.87	
14	2.78	2.67	2.66	2.58	1.88	2.18	1.17	2.21	2.06	2.77	2.87	
15	2.77	2.67	2.66	2.58	2.01	2.21	1.20	2.25	2.10	2.78	2.87	
16	2.77	2.67	2.40	2.58	2.14	2.25	1.22	2.25	2.12	2.80	2.87	
17	2.77	2.67	2.48	2.58	2.18	2.00	1.23	2.25	2.13	2.80	2.87	
18	2.76	2.67	2.49	2.57	2.18	2.12	1.23	2.27	2.13	2.80	2.87	
19	2.76	2.67	2.53	2.57	2.18	2.17	1.23	2.27	2.13	2.80	2.87	
20	2.76	2.67	2.55	2.41	2.17	2.13	1.20	2.27	2.01	2.81	2.88	
21	2.74	2.65	2.58	2.49	1.98	2.27	1.05	2.28	1.22	2.81	2.89	
22	2.74	2.65	2.59	2.52	2.00	2.29	1.10	2.28	1.33	2.81	2.89	
23	2.74	2.65	2.59	2.52	2.05	2.32	1.12	2.28	1.34	2.81	2 89	
24	2.74	2.64	2.59	2.52	2.11	2.38	1.16	2.28	1.34	2.79	2.89	
25	2.71	2.63	2.60	2.52	2.13	2.41	1.17	2.01	1.34	2.79	2.89	
26	2.70	2.63	2.60	2.52	2.13	2.42	1.28	2.05	1.34	2.79	2.89	
27	2.70	2.63	2.59	2.53	2.13	2.42	2.01	2.12	1.35	3.79	2.89	
28	2.70	2.63	2.59	2.53	2.15	2.42	2.01	2.13	1.35	2.80	2.89	
29	2.09	2.63	2.59	2.54	2.16		2.01	2.14	1.42	2.80	2.89	
30	2.32	2.63	2.41	2.54	2.16		2.05	2.15	1.44	2.80	2.89	
31		2.63		2.54	2.16		2.04		1.45		2.89	

1) 12 μ. 1.74 2) 12 μ. 1.54 3) 5 μ.μ. 1.54 4) 12 μ. 1.23

Σημ. Πρὸς εὕρεσιν τοῦ ἀπολύτου ὑψομέτρου τῆς στάθμης δέον νὰ ἀφαιρῆται ἡ ἀναγραφομένη παρατήρησις ἀπὸ τοῦ οἰησδεποτε ὑψομέτρου 98.47 μ.

Λεκάνη Πηνειοῦ Θεσσαλίας
Παραπόταμος Καλέντζης 1930 - 1931

22. Καρδίτσης - Κοτσερῆς, ὁδογέφυρα
(ΜΠΟΥΤ) Ὑψόμ. «0» πήχεως: 100.28

Ἡμερ.	IX	X	XI	XII	I	II	III	IV	V	VI	VII	VIII
1									100.50			
2						104.31	101.08	102 32				
3							100.88	101.58				
4						101.94	101.94		100.44			
5							100.73		100.40			
6						101.38	100.66	102.33				
7						102.63		101.68	100.38			
8						102.78			100.34			
9		100.07			100.86		100.55	104.28				
10						102.38	100.53	103.88				
11								101.48	100.46			
12							100.48		100.68			
13						101.03	100.43	101.38				
14								101.18	100.51			
15									100.44			
16							100.36	101.58				
17						102 48	100.32	101.46				
18						101.73			100.38			
19						101.28	100.73					
20	99.95					101.06	100.48	101.13				
21								100.93				
22												
23						102.28	100.38	100.83				
24						101.73	100.37	100.73				
25												
26						101.38	100.34		100.38			
27						101.13	101.03	100.68				
28								100.63	100.40			
29									100.43			
30							102.03	100.56				
31							101.53					

Λεκάνη Πηνειοῦ Θεσσαλίας
Παραπόταμος Λείψιμος 1930 - 1931

23. Καρδίτσης - Κοτσερῆς, ὁδογέφυρα
(ΜΠΟΥΤ) Ὑψόμ. «0» πήχεως: 98.65

Ἡμερ.	IX	X	XI	XII	I	II	III	IV	V	VI	VII	VIII
1												
2						99.31	98.85	99.71				
3								99.58				
4						100.31						
5												
6						98.93		100.80				
7						100.13		99.85				
8												
9			98.54		98.90	98.85		101.85				
10						98.00		100.88				
11								99.33	98.80			
12						98.95			99.02			
13						98.90		99.05				
14								98.90	98.75			
15									98.70			
16						101.40		99.55				
17						99.65		99.47				
18												
19						98.85	99.65					
20						98.93	99.80	99.32				
21			98.14					99.10				
22												
23			99.65			99.85		98.87				
24						99.40		98.78				
25												
26						99.95			98.82			
27						99.80	98.65	98.87				
28								98.80	98.70			
29									98.85			
30							99.69	98.70				
31							99.90					

Λεκάνη Πηνειοῦ Θεσσαλίας
Παραπόταμος Ὀργόζινος 1930 - 1931

24. Καρδίτσης - Κοτσερῆς, ὁδογέφυρα

(ΜΠΟΥΤ) Ὑψόμ. «0» πήχεως : 98.52

Ἡμερ.	IX	X	XI	XII	I	II	III	IV	V	VI	VII	VIII
1												
2						99.62	98.67	99.46				
3							99.62	99.12				
4						38.73						
5							98.62	99.27				
6						99.02	98.62	99.17				
7						98.92						
8								99.82				
9						98.87	98.62	99.27				
10				98.47	98.57		98.61	98.91	98.64			
11						98.80	98.60		98.72			
12						98.52	98.57	98.82				
13						98.52		98.77	98.78			
14									98.73			
15												
16						99.17	98.63	99.02				
17						98.87	98.62	98.95				
18									98.67			
19						98.52	98.72		98.64			
20						98.57	98.84	98.84				
21			98.07						98.62			
22									98.60			
23						98.87	98.67	98.79				
24				99.12		98.72	98.64	98.74				
25									98.62			
26						98.67			98.60			
27						98.61	98.64					
28							98.67	98.68	98.64			
29								98.60	98.67			
30							99.17					
31							99.00	98.56				

Λεκάνη Πηνειοῦ Θεσσαλίας
Παραπόταμος Σοφαδίτης 1908 - 1909

25. Θέσις ἀβεβαία

(ΕΥΕΘ) Ὑψόμ. «0» πήχεως : 111.28

Ἡμερ.	IX	X	XI	XII	I	II	III	IV	V	VI	VII	VIII
1	6.02		5.46	5.39	5.38	4.55	4.92	4.92	5.34			
2	6.01		5.30	5.40	5.36	4.86	4.90	4.90	5.34			
3	6.02		5.32	5.44	5.36	4.85	4.90	4.90	6.36			
4	6.01		5.36	5.45	5.36	4.86	4.96	4.96	5.37			
5	6.01		5.50	5.25	5.34	4.90	5.00	5.00	5.39			
6	5.98		5.49	5.08	5.34	4.95	5.00	5.00	5.40			
7	5.94		5.41	4.00	5.34	5.05	5.08	5.08	5.40			
8	5.99		5.03	[1] 4.17	5.27	5.08	5.10	5.10	5.40			
9	5.99		4.70	[2] 3.90	5.30	5.09	5.10	5.09	5.38			
10	5.98		5.16	[3] 4.25	5.30	5.12	5.09	5.09	5.38			
11	5.98		5.20	5.10	5.27	4.92	5.10	5.12	5.38			
12	5.98		5.24	5.15	5.27	5.18	5.13	5.12	5.40			
13	5.98		5.22	5.20	5.23	5.13	5.00	5.10	5.44			
14	5.98		5.46	5.20	5.23	5.12	4.80	5.10	5.44			
15	5.97		5.40	5.16	5.22	5.10	5.00	5.10	5.50			
16	5.97		5.40	4.48	5.22	5.08	5.10	5.08	5.50			
17	5.95		5.50	4.85	5.22	5.03	5.12	5.03	5.30			
18	5.96		5.50	4.83	5.30	5.01	5.12	5.01	5.34			
19	5.82		5.54	1.78	4.80	4.90	5.10	4.90	5.24			
20	0.85	5.94	5.50	4.65	4.87	4.75	5.08	4.75	5.24			
21		5.97	5.50	4.85	4.98	4.90	5.10	4.90	5.30			
22		5.86	5.51	4.90	4.98	4.92	5.10	4.92	5.35			
23		5.86	5.51	5.08	5.15	4.92	1.81	4.92	5.40			
24		5.81	5.50	5.20	5.03	4.92	3.00	4.92	5.40			
25		5.80	5.51	5.20	5.03	4.92	3.20	4.92	5.42			
26		5.81	5.51	5.20	4.36	4.90	4.10	4.98	5.44			
27		5.81	5.52	5.20	4.66	5.00	4.80	5.00	5.44			
28		5.81	5.52	5.20	4.92	5.00	4.80	5.00	5.44			
29		5.79	5.50	5.12	5.00		4.90	5.00	5.50			
30		5.33	5.51	5.18	5.00		4.91	5.02	5.50			
31		5.39		5.17	5.00		4.99		5.51			

1) 5 μ.μ. 1.47 2) 5 μ.μ. 1.15 3) 5 μ.μ. 1.32

Σημ. Πρὸς εὕρεσιν τοῦ ἀπολύτου ὑψομέτρου τῆς στάθμης δέον νὰ ἀφαιρῆται ἡ ἀναγραφομένη παρατήρησις ἀπὸ τοῦ σταθεροῦ ὑψομέτρου 111.28 μ.

Λεκάνη Πηνειοῦ Θεσσαλίας
Παραπόταμος Σοφαδίτης 1930 - 1931

26. Καρδίτσης - Κοτσερῆς, ὁδογέφυρα
(ΜΠΟΥΤ) Ὑψόμ. «0» πήχεως: 95.91

Ἡμερ.	IX	X	XI	XII	I	II	III	IV	V	VI	VII	VIII
1												
2						99.36	96.16	97.16				
3							96.11	96.59				
4						96.71						
5												
6						96.29		96.98				
7						97.11		96.61				
8												
9					95.63			99.11				
10				95.41		96.81		98.41				
11								97.01	96.01			
12						96.19			96.06			
13						96.10		96.66				
14								96.51	95.96			
15			94.86									
16						97.61		96.66				
17						97.11		96.56				
18						97.11						
19						96.41	96.26					
20						96.21	96.01	96.31				
21								96.16				
22												
23						97.41		96.06				
24				94.51		96.56		95.96				
25												
26						96.36			95.99			
27						96.20	96.31	96.09				
28								96.04	96.06			
29									96.10			
30							97.41	95.95				
31							96.36					

Λεκάνη Πηνειοῦ Θεσσαλίας
Παραπόταμος Φαρσαλίτης 1930 - 1931

28. Καρδίτσης - Κοτσερῆς, ὁδογέφυρα
(ΜΠΟΥΤ) Ὑψόμ. «0» πήχεως: 91.84

Ἡμερ.	IX	X	XI	XII	I	II	III	IV	V	VI	VII	VIII
1									94.16			
2						96.32	93.96	95.24				
3							93.92	94.94				
4						95.54			94.00			
5							93.89		93.92			
6						94.32	93.87	95.19				
7						94.24		94.94	93.88			
8									93.84			
9					93.19	95.14	93.84	95.84				
10				92.64		91.89	93.82	95.64				
11								95.09	94.12			
12						94.32	93.81		94.19			
13						92.12	93.79	94.64				
14								94.54	94.05			
15									94.03			
16						95.34	93.64	95.04				
17						95.09	93.62	94.84	93.96			
18									93.92			
19						94.22	93.99					
20						94.12	92.81	94.62	93.89			
21						93.01		94.50	93.86			
22							93.74					
23						94.69	93.71	94.36				
24						94.34		94.29	93.79			
25			92.42	94.04					93.70			
26						94.42	93.64					
27						94.23	93.89	94 42	93.83			
28								94.33	94.04			
29												
30							95.54	94.25				
31							94.99					

Λεκάνη Πηνειοῦ Θεσσαλίας — **29. Φάρσαλα**

Παραπόταμος Ἐνιπεύς — 1908 - 1909 — (ΕΥΕΘ) Ὑψόμ. «0» πήχεως: 140.21

Ἡμερ.	IX	X	XI	XII	I	II	III	IV	V	VI	VII	VIII
1			7.30	7.72	7.75	6.10	7.72	7.60	7.72	7.75	7.84	7.85
2			7.32	7.72	7.77	7.21	7.70	7.61	7.72	7.75	7.84	7.85
3			7.34	7.72	7.70	7.57	7.70	7 67	7.73	7.75	7.84	7.86
4			7.65	7.72	7.78	7.58	7.70	7.65	7.73	7.75	7.84	7.86
5			7.75	7.72	7.75	7.56	7.73	7.70	7.73	7.75	7.84	7 86
6			7.76	7.72	7.75	7.70	7.75	7.72	7.73	7.75	7.84	7.86
7			7.72	6.00	7.78	7.73	7.76	7.74	7.75	7.75	7.84	7.86
8			7.78	4.10	6.20	7.75	7.78	7.74	7.75	7.75	7.84	7.86
9			7.80	5.35	7.32	7.75	7.80	7.68	7.75	7.75	7.84	7.86
10			7.80	6.00	7.50	7.76	7.81	7.68	7.70	7.75	7.84	7.86
11			7.77	7.35	7.68	7.76	7.84	7.68	7.73	7.75	7.85	7.86
12			6.55	7.35	7.70	7.75	7.70	7.68	7.73	7.75	7.85	7.86
13			7.60	7.70	7.71	7.76	7.78	7.66	7.75	7.75	7.85	7.86
14			7.72	7.70	7.73	7.74	7.80	7.67	7.77	7.75	7.85	7.86
15			7.75	7.71	7.75	7.72	7.82	7.68	7.77	7.75	7.85	7.86
16			7.60	7.71	7.75	7.82	7.84	7.68	7.79	7.75	7.85	7.88
17			7.65	7.70	7.72	7.82	7.85	7.70	7.10	7.75	7.85	7.88
18		7.89	7.70	7.76	7.72	7.75	7.85	7.70	[2] 6.12	7.77	7.85	7.88
19		7.85	7.72	6.25	7.72	7.71	7.87	7.71	7 00	7.77	7.85	7.88
20		7.82	7.72	7.23	7.72	7.71	7.87	7.69	7.05	7.78	7.85	7.88
21		7 80	7.72	7.43	7.73	7.72	7.81	7.70	7.45	7.78	7.85	7.88
22		7.80	7.72	7.50	7.73	7.72	7.80	7.70	7.50	7.80	7.85	7.88
23		7.70	7.72	7.62	7.71	7.72	7.15	7.70	7.60	7.81	7.85	7.88
24		7 88	7.70	7.65	7.71	7.70	[1] 7.09	7 70	7.72	7.81	7.85	7.88
25		7.88	7.70	7.70	7.70	7.70	7.25	7.71	7.73	7.83	7.85	7.88
26		7.86	7.72	7.72	7.68	7.72	7 35	7.71	7.73	7.83	7.85	7.88
27		7.80	7.74	7.73	7.45	7.72	7.42	7.72	7.73	7.83	7.85	7.88
28		7.78	7.72	7.73	7.65	7.73	7.50	7.72	7.73	7.83	7.85	7.88
29		7.78	7.72	7.75	7.76		7.53	7.72	7.73	7.84	7.85	7.88
30		6.90	7.72	7.75	7.60		7.55	7.72	7.75	7.84	7.85	7.88
31		7.20		7.75	7.68		7.58		7.75		7.85	7.88

1) 5 μ.μ. 6.70 2) 12 μ. 4.20

Λεκάνη Πηνειοῦ Θεσσαλίας — **29. Φάρσαλα**

Παραπόταμος Ἐνιπεύς — 1909 - 1910 — (ΕΥΕΘ) Ὑψόμ. «0» πήχεως: 140 21

Ἡμερ.	IX	X	XI	XII	I	II	III	IV	V	VI	VII	VIII
1	7.88	7.60	7.88	7.88	7.92	6.15	7.64	7.81	7.85	7.86	7.89	7.85
2	7.88	7.80	7.88	7.58	7.72	[1] 7.20	7.64	7.81	7.85	7.86	7.89	7.85
3	7.88	7.83	7.88	7.85	7.62	7.45	7.66	7.83	7.85	7.86	7.89	7 95
4	7.88	7.83	7.89	7.85	7.68	7.64	7.68	7.82	7.85	7.86	7.89	7.95
5	7.90	7.83	7.89	7.85	7.79	7.71	7.70	7.81	7.85	7.86	7.89	7.95
6	7.90	7.85	7.89	7.90	7.81	7.73	7.64	7.84	7.85	7.87	7.89	7.98
7	7.90	7.85	7.90	7.90	7.84	7.65	7.65	7.83	7.85	7.88	7.90	7.99
8	7.90	7.85	7.90	7.90	7.75	7.67	7 65	7.81	7.80	7.88	7.90	7.99
9	7.90	7.86	7.90	7.90	7.79	7.70	7.63	7.82	7.80	7.88	7.90	8.00
10	7.90	7.86	7.90	7.92	7.81	7.71	[3] 6.80	7.84	7.85	7.88	7.91	8.00
11	7.90	7.86	7.90	7.92	7.74	7.67	7.48	7.83	7.83	7.88	7.91	8.01
12	7.90	7.86	7.90	7.94	7.79	7.70	7.32	7.85	7.81	7.88	7.92	8.02
13	7.90	7.85	7.90	7.94	7.85	7.73	7.00	7.85	7.75	7.88	7.92	8.02
14	7.90	7 85	7.90	7.95	7.85	7.75	7.24	7.83	7.82	7.88	7.92	8 02
15	7.90	7.85	7.90	7.95	7.79	7.75	7.45	7.84	7.82	7 88	7.92	8.02
16	7.90	7.88	7.80	7.95	7.84	7.75	7.47	7.84	7.84	7.88	7.93	8.02
17	7.90	7.88	7.84	7.95	7.86	7.42	7.43	7.84	7.84	7.88	7.93	8.02
18	7.90	7.88	7 84	7.95	7.86	[3] 7.48	7.43	7.84	7.84	7.88	7.95	8.02
19	7.90	7.88	7.85	7.95	7.48	7.55	7.51	7.84	7.00	7.88	7.95	8.02
20	7.90	7.88	7.85	7.90	7.42	7.62	7.57	7.84	7.55	7.88	7.96	8.02
21	7.90	7.88	7.85	7.65	7.70	7.64	7.50	7.85	7.80	7.89	7.96	8.02
22	7.90	7 88	7.86	7.82	7.81	7.67	7.31	7.85	7.80	7.89	7.97	8.02
23	7.90	7 88	7.86	7.85	7.84	7.72	[4] 7.35	7.85	7.80	7.89	7.99	8.02
24	7.90	7.88	7.86	7.88	7.84	7.75	7.48	7.85	7.80	7.89	7.99	8.02
25	7.90	7.88	7.88	7.90	7.75	7.76	7.61	7.85	7.80	7.89	7.99	8.02
26	7.88	7.88	7.90	7.93	7.81	7.76	7.63	7.86	7.82	7.89	7.99	8.02
27	7.88	7.88	7.90	7.93	7.82	7.76	7.72	7.86	7.84	7 89	8.00	8.02
28	7.88	7.88	7.90	7.95	7.83	7.76	7.74	7.86	7.86	7.89	8.00	8.02
29	7.35	7.88	7.05	7.95	7.83		7.73	7.86	7.82	7.89	8.01	8.02
30	7.10	7.88	7.80	7.95	7.67		7.75	7.86	7.85	7.89	8.02	8.02
31		7.88		7.95	7.45		7.80		7.85		8.02	8.02

1) 12 μ. **5.95** 2) 5 μ.μ. 6.80 3) 12 μ. 6.25 4) 12 μ. 6.00

Σημ. Πρὸς εὕρεσιν τοῦ ἀπολύτου ὑψομέτρου τῆς στάθμης δέον νὰ ἀφαιρῆται ἡ ἀναγραφομένη παρατήρησις ἀπὸ τοῦ σταθεροῦ ὑψομέτρου 140.21 μ.

Λεκάνη Πηνειοῦ Θεσσαλίας

29. Φάρσαλα

Παραπόταμος Ἐνιπεύς 1910 - 1911 (ΕΥΕΘ) Ὑψόμ. «0» πήχεως: 140.21

Ἡμερ.	IX	X	XI	XII	I	II	III	IV	V	VI	VII	VIII
1	8.20	8.10	7.99	7.98								
2	8.20	8.10	7.99	7.98								
3	8.20	8.10	7.99	7.00								
4	8.20	8.10	7.99	7.81								
5	7.72	7.91	7.99	7.83								
6	7.85	7.91	7.98	7.85								
7	7.95	7.91	7.98	7.85								
8	7.98	7.98	7.98	7.86								
9	7.97	7.98	7.98	7.93								
10	7.85	7.98	7.98	7.98								
11	7.98	7.98	7.98	7.98								
12	7.98	7.98	7.98	7.99								
13	7.98	7.99	7.98	7.99								
14	7.98	7.99	7.97	7.99								
15	7.90	7.99	7.97	7.99								
16	7.95	7.99	7.98	7.99								
17	7.85	7.99	7.98	7.99								
18	7.88	7.99	7.98	7.99								
19	7.90	7.99	7.99	7.98								
20	7.95	7.99	7.98	7.97								
21	7.95	7.99	7.98	7.98								
22	7.95	7.99	7.98	7.98								
23	7.96	7.99	7.98	7.99								
24	7.96	7.99	7.97	7.99								
25	7.97	7.80	7.97	7.99								
26	7.98	7.80	7.98	7.99								
27	7.98	7.80	7.98	7.99								
28	8.00	7.80	7.98	7.99								
29	8.00	7.80	7.98	7.99								
30	8.10	7.80	7.98	7.99								
31		7.80		7.99								

Σημ. Πρὸς εὕρεσιν τοῦ ἀπολύτου ὑψομέτρου τῆς στάθμης δέον νὰ ἀφαιρῆται ἡ ἀναγραφομένη παρατήρησις ἀπὸ τοῦ σταθεροῦ ὑψομέτρου 140.21 μ.

Λεκάνη Πηνειοῦ Θεσσαλίας

32. Βλοχοῦ

Παραπόταμος Ἐνιπεύς 1903 - 1904 (ΕΥΕΘ) Ὑψόμ. «0» πήχεως: 89.78

Ἡμερ.	IX	X	XI	XII	I	II	III	IV	V	VI	VII	VIII
1	3.55	3.54	3.23	3.46	2.99	2.72	3.01	3.17	3.10	3.41	3.46	3.54
2	3.55	3.54	3.31	3.46	3.03	2.78	3.02	3.16	3.06	3.30	3.48	3.54
3	3.55	3.54	3.38	3.47	3.05	2.83	3.03	3.18	2.98	3.33	3.48	3.55
4	3.55	3.54	3.41	3.47	3.04	2.85	3.04	3.19	3.09	3.38	3.49	3.55
5	3.55	3.54	3.43	3.47	3.06	2.86	3.05	3.18	3.15	3.38	3.50	3.55
6	3.55	3.54	3.44	3.46	3.08	2.86	3.04	3.19	3.20	3.40	3.51	3.55
7	3.55	3.54	3.45	3.41	3.06	2.92	3.03	3.19	3.23	3.41	3.52	3.55
8	3.55	3.54	3.45	3.37	1.01	2.93	3.00	3.20	3.25	3.43	3.52	3.55
9	3.55	3.54	3.45	3.39	[5] 0.47	2.95	3.00	3.20	3.27	3.43	3.53	3.55
10	3.55	3.54	3.43	3.34	0.61	2.96	3.02	3.20	3.28	3.44	3.54	3.55
11	3.55	3.53	3.44	1.21	0.83	2.96	3.02	3.20	3.29	3.39	3.54	3.55
12	3.55	3.53	3.44	0.91	1.28	2.97	3.05	3.19	3.30	3.44	3.54	3.55
13	3.55	3.53	3.45	1.51	1.69	2.97	3.07	3.12	3.26	3.46	3.55	3.55
14	3.55	3.53	3.46	2.42	1.96	2.97	3.09	3.16	3.29	3.47	3.56	3.55
15	3.55	3.53	3.47	[1] 2.54	2.13	2.97	3.10	3.19	3.31	3.48	3.57	3.55
16	3.47	3.53	3.48	1.65	2.28	2.99	3.10	3.20	3.31	3.49	3.58	3.55
17	3.54	3.53	3.48	2.03	2.42	2.99	3.10	3.21	3.32	3.50	3.59	3.55
18	3.54	3.53	3.48	2.61	2.53	1.58	3.11	3.21	3.32	3.50	3.59	3.55
19	3.53	3.53	3.49	2.89	2.58	[6] 1.73	3.11	3.21	3.31	3.36	3.55	3.55
20	3.54	3.53	3.49	3.04	2.60	2.08	3.06	3.22	3.26	3.41	3.54	3.55
21	3.59	3.51	3.49	3.10	[4] 2.21	2.46	3.08	3.23	3.30	3.44	3.56	3.55
22	3.57	3.51	3.49	2.10	2.45	2.63	3.06	3.24	3.33	3.46	3.57	3.53
23	3.55	3.43	3.49	[3] 0.62	2.55	2.77	2.95	3.24	3.35	3.47	3.56	3.52
24	3.53	3.46	3.49	0.87	2.58	2.84	2.98	3.24	3.35	3.48	3.58	3.51
25	3.53	3.49	3.48	1.55	2.56	2.90	3.03	3.20	3.36	3.49	**3.60**	3.50
26	3.53	3.48	3.48	2.19	2.60	2.95	3.05	3.24	3.38	3.50	3.48	3.50
27	3.53	3.48	3.48	2.61	2.66	2.98	3.07	3.25	3.38	3.50	3.52	3.50
28	3.53	3.39	3.47	2.80	2.71	2.99	3.09	3.26	3.40	3.40	3.52	3.50
29	3.54	3.34	3.47	2.78	2.48	3.01	3.12	3.27	3.41	3.42	3.53	3.51
30	3.54	3.43	3.46	2.90	[5] 2.44		3.14	3.27	3.42	3.46	3.54	3.51
31		3.41		2.94	2.62		3.15		3.43		3.54	3.51

1) 12 μ. 2.78 2) 12 μ. 0.71 3) 12 μ. **0.46** 4) 12 μ. 1.86 5) 12 μ. 2.29 6) 12 μ. 1.43

Σημ. Πρὸς εὕρεσιν τοῦ ἀπολύτου ὑψομέτρου τῆς στάθμης δέον νὰ ἀφαιρῆται ἡ ἀναγραφομένη παρατήρησις ἀπὸ τοῦ σταθεροῦ ὑψομέτρου 89.78 μ.

Λεκάνη Πηνειοῦ Θεσσαλίας — **32. Βλοχοῦ**

Παραπόταμος Ἐνιπεύς — 1904 - 1905 — (ΕΥΕΘ) Ὑψόμ. «0» πήχεως: 89.78

Ἡμερ.	IX	X	XI	XII	I	II	III	IV	V	VI	VII	VIII
1	**3.50**	3.40	3.31	2.81	2.81	2.23	1.71	2.30	2.90	3.08	3.10	3.38
2	3.50	3.40	3.31	2.53	2.88	2.17	1.80	2.32	2.91	3.09	3.13	3.38
3	3.50	3.39	3.32	2.34	2.93	2.31	1.60	2.25	2.90	3.09	3.15	3.39
4	3.50	3.36	3.11	2.57	2.94	2.46	1.83	[4] 2.28	2.91	3.10	3.05	3.40
5	3.50	3.34	3.19	2.86	3.00	2.52	1.10	2.28	2.92	3.11	3.00	3.41
6	3.50	1.08	3.20	2.98	2.99	2.54	0.82	2.34	2.94	3.12	3.10	3.42
7	3.50	1.72	3.22	2.34	1.00	2.32	1.14	2.40	2.97	3.13	3.11	3.42
8	3.50	2.12	3.12	2.85	**0.54**	2.01	1.45	2.45	3.00	3.10	3.14	3.42
9	3.50	2.84	3.08	3.01	0.63	[1] 1.60	1.65	2.50	3.02	[6] 2.71	3.18	3.42
10	3.50	3.20	3.08	3.07	0.87	1.26	1.83	2.54	3.04	2.90	3.20	3.42
11	3.50	3.30	3.12	3.10	1.33	1.15	1.87	2.56	3.06	2.95	3.22	3.42
12	3.50	3.35	3.11	3.11	1.78	1.11	0.90	2.58	3.06	3.01	3.24	3.42
13	3.50	3.35	1.37	3.13	2.06	1.15	[5] 0.95	2.59	3.07	3.05	3.24	3.42
14	3.50	3.37	1.51	3.14	2.23	0.84	0.78	2.62	3.08	3.09	3.25	3.42
15	3.50	3.20	1.71	3.14	2.30	1.06	0.76	2.64	3.09	3.12	3.18	3.43
16	3.50	1.35	2.23	3.14	2.30	1.11	0.93	[2] 2.65	3.10	3.10	3.21	3.44
17	3.50	1.35	2.60	3.12	2.34	0.90	1.23	2.67	3.05	3.14	3.23	3.44
18	3.50	1.69	2.50	3.12	2.28	1.19	1.42	2.70	3.01	3.15	3.25	3.44
19	3.48	2.42	2.64	3.11	2.14	1.50	1.61	2.72	2.99	3.16	3.28	3.45
20	3.47	2.75	2.81	3.10	2.04	[3] 0.65	1.72	2.74	2.95	3.19	3.29	3.45
21	3.45	3.04	2.94	3.07	1.90	0.58	1.86	2.76	2.93	3.20	3.30	3.46
22	3.43	3.10	3.02	3.05	1.85	0.77	1.94	2.79	2.90	3.21	3.27	3.46
23	3.42	3.15	2.95	3.05	1.84	1.05	1.96	2.81	2.92	3.22	3.31	3.46
24	3.41	3.20	2.86	2.96	1.95	1.22	2.01	2.83	[5] 2.81	3.24	3.33	3.46
25	3.40	3.25	2.95	2.88	1.80	0.92	2.03	2.85	2.86	3.25	3.35	3.45
26	3.42	3.27	3.00	1.66	1.80	1.11	2.11	2.87	2.93	3.27	3.36	3.45
27	3.41	3.27	3.07	1.16	2.00	1.36	2.15	2.88	2.96	2.22	3.34	3.45
28	3.41	3.31	3.10	1.17	2.24	1.58	2.20	2.85	3.01	[7] 2.44	3.35	3.46
29	3.40	3.32	3.11	1.87	2.33		2.27	2.86	3.05	2.90	3.36	3.46
30	3.40	3.32	3.01	2.47	2.35		2.28	2.89	3.06	3.01	3.36	3.46
31		3.33		2.68	2.35		2.28		3.07		3.36	3.46

1) 12 μ. 1.70 2) 12 μ. 1.10 3) 5. μ.μ. 0.85 4) 5 μ.μ. 2.14 5) 12 μ. 2.75 6) 12 μ. 2.34 7) 12 μ. 2.17

Λεκάνη Πηνειοῦ Θεσσαλίας — **32. Βλοχοῦ**

Παραπόταμος Ἐνιπεύς — 1905 - 1906 — (ΕΥΕΘ) Ὑψόμ. «0» πήχεως: 89.78

Ἡμερ.	IX	X	XI	XII	I	II	III	IV	V	VI	VII	VIII
1	3.46	3.45	3.43	3.00	3.33	3.07	3.06	2.31	3.10	3.33	3.46	3.51
2	3.46	3.45	3.42	3.19	3.35	3.12	3.08	2.50	3.08	3.35	3.47	3.51
3	3.46	3.45	3.42	3.29	3.35	3.02	3.10	2.62	2.98	3.34	3.48	3.51
4	3.46	3.43	3.42	3.32	3.36	1.25	3.10	2.70	3.05	3.35	3.49	3.51
5	3.47	3.42	3.43	3.35	3.38	1.36	3.10	2.78	3.10	3.35	3.49	3.51
6	3.47	3.42	3.43	3.36	3.38	1.85	3.11	2.82	3.11	3.33	3.49	3.52
7	3.47	3.42	3.43	3.38	3.39	2.40	3.12	2.85	3.12	3.33	3.50	3.51
8	3.46	3.41	3.43	3.39	3.41	2.68	3.13	2.89	3.13	3.26	3.46	3.51
9	3.43	3.41	3.43	3.40	3.38	2.83	3.14	2.93	3.15	3.16	3.49	3.51
10	3.46	3.41	3.43	3.41	3.38	2.90	3.15	2.95	3.18	3.27	3.50	**3.52**
11	3.47	3.42	3.43	3.41	3.36	2.91	3.15	2.97	3.19	3.29	3.50	3.51
12	3.47	3.43	3.43	3.41	3.22	2.60	3.16	3.00	3.19	3.30	3.50	3.50
13	3.47	3.43	3.42	3.41	[1] 2.72	1.15	3.16	3.04	3.18	3.32	3.50	3.50
14	3.46	3.43	3.42	3.41	3.02	1.53	3.16	3.01	3.19	3.34	3.50	3.51
15	3.47	3.43	3.41	3.41	3.12	2.20	3.16	3.01	3.16	3.38	3.50	3.52
16	3.46	3.40	3.40	3.41	3.21	2.59	3.15	3.02	3.15	3.39	3.49	3.51
17	3.46	3.43	3.41	3.41	3.25	2.73	3.15	3.03	3.18	3.38	3.50	3.50
18	3.47	3.43	3.41	3.36	3.28	2.33	3.12	3.05	3.00	3.38	3.49	3.50
19	3.47	3.43	3.41	3.35	3.29	2.68	3.05	3.08	3.14	3.41	3.40	3.50
20	3.47	3.43	3.41	3.27	3.25	2.75	3.05	3.10	3.19	3.42	3.45	3.50
21	3.47	3.43	3.41	3.33	2.89	2.81	2.90	3.10	3.21	3.39	3.46	3.50
22	3.46	3.44	3.28	3.36	3.01	2.88	2.76	3.11	3.25	3.41	3.48	3.50
23	3.46	3.44	3.27	3.40	3.06	2.94	2.55	3.12	3.27	3.42	3.48	3.50
24	3.46	3.45	3.33	3.40	2.88	2.97	2.66	3.08	3.29	3.43	3.48	3.50
25	3.46	3.44	3.35	3.40	2.98	2.99	2.72	3.10	3.29	3.44	3.49	3.50
26	3.46	3.43	3.37	3.39	2.31	3.02	2.78	3.06	3.31	3.45	3.49	3.50
27	3.44	3.43	3.37	3.39	2.71	3.05	2.74	3.04	3.32	3.46	3.50	3.51
28	3.45	3.44	3.38	3.35	2.95	3.05	1.10	3.05	3.32	3.46	3.50	3.51
29	3.45	3.45	3.38	3.07	3.00		**1.06**	3.06	3.32	3.46	3.50	3.52
30	3.45	3.44	3.37	3.28	2.85		1.38	3.09	3.32	3.46	3.51	3.51
31		3.43		3.31	2.98		1.95		3.32		3.50	3.51

1) 5 μ.μ. 2.02

Σημ. Πρὸς εὕρεσιν τοῦ ἀπολύτου ὑψομέτρου τῆς στάθμης δέον νὰ ἀφαιρῆται ἡ ἀναγραφομένη παρατήρησις ἀπὸ τοῦ σταθεροῦ ὑψομέτρου 89.78 μ.

Λεκάνη Πηνειοῦ Θεσσαλίας **32. Βλοχοῦ**

Παραπόταμος Ἐνιπεύς 1906 - 1907 (ΕΥΕΘ) Ὑψόμ. «0» πήχεως : 89.78

Ἡμερ.	IX	X	XI	XII	I	II	III	IV	V	VI	VII	VIII
1	**3 52**	3.49	3.48	3.01	2.41	1.44	1.05	1.91	2.72	3.10	3.32	3.44
2	3.52	3.49	3.48	3.91	2.57	1.71	1.16	1.61	2.74	3.11	3.33	3.45
3	3.52	3.49	3.48	1.44	2.67	1.71	1.30	0.96	2.76	3.13	3.32	3.45
4	3.52	3.49	3.48	1.61	2.76	1.17	1.65	1.08	2.78	3.14	3.33	3.45
5	3.52	4.50	3.48	2.17	2.80	0.78	1.91	1.40	2.80	3.15	3.33	3.45
6	3.51	3.49	3.48	2.70	2.82	1.10	2.06	1.51	2.82	3.05	3.33	3.45
7	3.50	3.49	3.48	2.94	2.86	1.55	2.16	1.54	2.83	3.00	3.34	3.43
8	3.51	3.49	3.40	2.97	2.88	1.82	2.20	1.58	2.85	3.05	3.35	3.43
9	3.52	3.49	3.38	2.00	2.91	1.95	2.18	1.53	2.86	3.10	3.36	3.43
10	3.52	3.49	3.25	1.41	2.94	1.60	1.50	1.68	2.89	3.11	3.38	3.44
11	3.51	3.49	[1] 2.91	1.60	2.95	1.85	1.22	1.83	2.90	3.13	3.38	3.44
12	3.49	3.49	3.15	2.15	2.95	2.03	1.36	1.94	2.91	3.15	3.38	3.44
13	3.49	3.49	3.23	2.46	2.97	1.85	1.56	2.04	2.92	3.17	3.39	3.44
14	3.50	3.49	3.32	0.84	3.02	1.15	1.62	2.13	2.94	3.18	3.39	3.42
15	3.49	3.49	3.38	0.69	2.97	[3] 1.04	1.82	2.19	2.96	3.19	3.39	3.43
16	3.50	3.49	3.38	1.15	2.97	1.35	1.98	2.25	2.97	3.20	3.39	3.43
17	3.49	3.48	2.63	1.70	2.95	1.48	2.04	2.30	2.98	3.20	3.39	3.43
18	3.48	3.48	2.93	1.70	2.96	1.68	2.09	2.35	3.00	3.21	3.39	3.43
19	3.48	3.47	3.14	1.81	2.96	1.68	2.15	2.40	3.01	3.22	3.40	3.44
20	3.49	3.47	3.22	2.04	2.30	1.82	2.21	2.43	3.02	3.20	3.41	3.44
21	3.50	3.45	3.29	2.28	2.00	1.91	2.26	2 46	3.03	3.23	3.41	3.43
22	3.50	3.43	2.65	2.48	1.99	1.99	2.30	2.50	3.03	3.26	3.42	3.43
23	3.50	3.42	3.00	2.62	2.21	2.06	2.28	2.52	3.02	3.28	3.43	3.45
24	3.50	3.45	[2] 2.85	2.70	1.02	2.11	2.00	2.55	3.03	3.28	3.41	3.46
25	3.50	3.47	3.01	2.74	0.66	2.13	1.72	2 58	3.03	3.29	3.42	3.47
26	3.50	3.47	3.15	2.73	0.90	2.16	1.48	2.60	3.04	3.29	3.42	3.48
27	3.50	3.48	3.22	2.35	1.00	2.20	[4] 1.04	2.62	3.04	3.29	3.42	3.48
28	3.50	3.48	3.23	1.83	**0.65**	2.21	1 20	2.65	3.05	3.30	3.42	3.42
29	3.50	3.48	2.63	1.53	0.70		1.48	2.68	3.06	3.31	3.43	3.46
30	3.49	3.48	2.77	1.76	0.81		1.66	2.70	3.07	3.32	3.43	3.48
31		3.48		2.16	1.14		1.81		3.09		3.43	[5] 3.48

1) 5 μ.μ. 2.33 2) 5 μ.μ. 2.47 3) 12 μ. 0.98 4) 12 μ. 0.98 5) 5 μ.μ. 3.51

Λεκάνη Πηνειοῦ Θεσσαλίας **32. Βλοχοῦ**

Παραπόταμος Ἐνιπεύς 1907 - 1908 (ΕΥΕΘ) Ὑψόμ. «0» πήχεως : 89.78

Ἡμερ.	IX	X	XI	XII	I	II	III	IV	V	VI	VII	VIII
1	3.48	3.49	3.43	3.36	3.29	3.40	3.44	3.44	3.50	3.62	3.60	3.62
2	3.49	3.49	3.43	3.39	3.29	3.41	3.44	3.45	3.52	3.62	3.60	3.62
3	3.48	3.49	3.44	3.38	3.30	3.42	3.44	3.45	3.53	3.62	3.61	3.62
4	3.49	3.49	3.45	3.34	3.31	3.42	3.44	3.45	3.54	3.61	3.61	3.62
5	3.49	3.49	3.45	3.35	3.32	3.40	3.44	3.45	3.54	3.60	3.62	3.62
6	3.48	3.49	3.43	3.38	3.32	3.41	3.43	3.45	3.54	3.60	3.62	3.61
7	3.48	3.49	3.43	3.39	3.32	3.42	3.42	3.43	3.55	3.60	3.62	3.61
8	3.49	3.49	3.42	3.39	3.33	3.41	3.41	3.43	3.57	3.60	3.62	3.61
9	3.49	3.49	3.41	3.40	3.33	3.41	3.42	3.43	3.58	3.59	3.62	3.61
10	3.49	3.49	3.40	3.40	3.34	3.41	3.43	3.44	3.58	3.60	3.62	3.61
11	3.49	3.49	3.38	3.40	3.35	3.41	3.43	3.45	3.59	3.61	3.62	3.61
12	3.48	3.49	3.35	3.41	3.37	3.42	3.44	3.47	3.59	3.60	3.62	3.61
13	3.48	3.49	3.35	3.41	3.38	3.43	3.44	3.48	3.59	3.60	3.61	3.61
14	3.49	3.49	3.34	3.41	3.38	3.41	3.45	3.47	3.60	3.60	3.62	3.60
15	3.49	3.48	3.34	3.41	3.38	3.41	3.45	3.46	3.60	3.60	3.60	3.60
16	3.49	3.48	3.33	3.40	3.38	[3] 3.17	3.44	3.46	3.60	3.61	3.62	3.59
17	3.49	3.48	3.33	3.39	3.38	3.27	3.45	3.47	3.60	3.62	3.58	3.60
18	3.49	3.47	3.33	3.37	3.39	3.30	3.45	3.48	3.60	**3.64**	[3] 3.54	3.60
19	3.49	3.46	3.33	3.35	3.39	3.33	3.45	3.50	3.61	3.63	3.59	3.61
20	3.49	3.47	3.32	3.34	3.39	3.36	3.44	3.40	3.61	3.60	3.60	3.60
21	3.48	3.47	3.35	3.31	3.39	3.40	3.44	3.29	3.61	3.60	3.61	3.60
22	3.48	3.47	3.38	3.28	3.39	3.40	3.45	3.33	3.61	3.60	3.61	3.60
23	3.49	3.41	3.30	3.30	3.39	3.41	3.44	3 39	3.60	3.60	3.61	3.60
24	3.49	3.41	3.32	3.28	3.39	3.41	3.39	3.42	3.60	3.60	3.61	3.61
25	3.49	3.41	3.37	3.33	3.39	3.41	3.39	3.44	3.61	3.60	3.61	3.60
26	3.49	3.43	3.39	3.35	3.39	3.42	3.41	3.45	3.60	3.60	3.61	3.61
27	3.49	3.45	3.40	3.26	3.39	3.42	3.42	3.46	3.60	3.60	3.62	3.60
28	3.49	3 47	3.41	[1] 2.24	3.39	3.42	3.42	3.48	3.61	3.61	3.62	3.61
29	3.49	3.45	3.41	2.85	3.39	3.43	3.43	3.48	3.61	3.62	3.62	3.61
30	3.49	[2] 3.43	3.41	3.11	3.41		3.44	3.49	3.61	3.61	3.62	3.61
31		3.42		3.20	3.41		3.44		3.61		3.62	3.61

1) 12 μ. **2.20** 2) 12 μ. 3.05 3) 12 μ. 3.44

Σημ. Πρὸς εὕρεσιν τοῦ ἀπολύτου ὑψομέτρου τῆς σταθμης δέον νὰ ἀφαιρῆται ἡ ἀναγραφομένη παρατήρησις ἀπὸ τοῦ οταθεροῦ ὑψομέτρου 89,78 μ.

Λεκάνη Πηνειοῦ Θεσσαλίας — **32. Βλοχοῦ**

Παραπόταμος Ἐνιπεύς — 1908 - 1909 — (ΕΥΕΘ) — Ὑψόμ. «0» πήχεως : 89.78

Ἡμερ	IX	X	XI	XII	I	II	III	IV	V	VI	VII	VIII
1	3.60	3.25	2.93	3.20	2.81	1.63	2.74	2.62	3.14	3.24	3.49	3.58
2	3.60	3.28	3.11	3.20	2.85	4 0.70	2.70	2.67	3.15	3.27	3.49	3.58
3	3.60	3.30	3.19	3.21	2.86	1.06	2.54	2.73	3.16	3.28	3.50	3.58
4	3.60	3.31	3.19	3.24	2.88	1.64	2.63	2.78	3.17	3.29	3.51	3.58
5	**3.61**	3.32	3.22	3.28	2.90	2.02	2.72	2.81	3.18	3.29	3.52	3.58
6	3.60	3.33	3.28	3.25	2.84	1.95	2.77	2.84	3.20	3.30	3.51	3.59
7	3.61	3.33	3.28	3.09	2.80	2.09	2.80	2.86	3.20	3.30	3.51	3.59
8	3.61	3.32	3.13	2 **0.05**	2.76	2.31	2.83	2.87	3.19	3.31	3.51	3.59
9	3.61	3.33	3.04	0.55	1.11	2.46	2.86	2.89	3.18	3.32	3.52	3.59
10	3.60	3.35	3.00	0.66	1.14	2.52	2.86	2.91	3.19	3.32	3.52	3.59
11	3.58	3.36	2.78	0.87	1.56	2.58	2.87	2.92	3.19	3.32	3.53	3.59
12	3.59	3.34	2.60	1.30	1.96	2.58	2.85	2.94	3.20	3.32	3.54	3.59
13	3.59	3.36	1.50	1.80	2.24	2.18	2.41	2.95	3.20	3.34	3.54	3.59
14	3.58	3.38	2.26	2.11	2.38	1.91	2 45	2.97	3.21	3.35	3.55	3.59
15	3.59	3.39	2.76	2.30	2.49	2.20	2 62	3.00	3.23	3.36	3.55	3.59
16	3.59	3.40	2.97	2.37	2.62	2.41	2.73	3.01	3.24	3.38	3.56	3.59
17	3.59	3.41	3.08	2.37	2.78	2.56	2.74	3.02	3.20	3.38	3.56	3.59
18	3.59	3.41	3.13	2.40	2.75	2.52	2.80	3.02	6 1.56	3.39	3.56	3.59
19	3.59	3.41	3.18	2.38	2.76	2.44	2.85	3.03	2.16	3.40	3.56	3.59
20	1.97	3.42	3.20	1.00	2.61	2.48	2.88	3.04	7 2.23	3.42	3.57	3.59
21	0.53	3.42	3.21	1.41	2.69	2.58	2.75	3.06	2.41	3.41	3.58	3.59
22	0.83	3.43	3.22	1.83	2.75	2.62	2.79	3.08	2.65	3.42	3.58	3.59
23	1.87	3.42	3.23	2.32	2.82	2.67	2.65	3.09	2.80	3.43	3.58	3.60
24	2.51	3.41	3.25	2.44	2.75	2 68	5 1.11	3.09	2.89	3.42	3.58	3.60
25	2.77	3.29	3.25	2.58	2.64	2.56	1.03	3.09	2.95	3.43	3.58	3.60
26	2.91	3.38	3.26	2.63	2.57	2.64	1.35	3.10	3.02	3.44	3.58	3.60
27	3.00	3.38	3.27	2.70	1.96	2.71	1.75	3.10	3.10	3.45	3.58	3.60
28	3.10	3.40	3.28	2.72	8 2.02	2.74	2.11	3.10	3.13	3.46	3.58	3.60
29	3.18	3.41	3.28	2.73	2.44		2 35	3.09	3.18	3.46	3.58	3.60
30	3.21	3.35	3.27	2.76	2.55		2.47	3.13	3.20	3.47	3.58	3 60
31		1 2.58		2.79	2.37		2 56		3.22		3.58	3.60

1) 12 μ. 2.22 2) 12 μ. 2.00 3) 5 μ.μ. 1.80 4) 12 μ. 0.91 5) 12 μ. 1.20 6) 12 μ. 2.83 7) 5 μ.μ. 2.30

Λεκάνη Πηνειοῦ Θεσσαλίας — **32. Βλοχοῦ**

Παραπόταμος Ἐνιπεύς — 1909 - 1910 — (ΕΥΕΘ) — Ὑψόμ. «0» πήχεως : 89.78

Ἡμερ.	IX	X	XI	XII	I	II	III	IV	V	VI	VII	VIII
1	3.60	3.11	3.46	2.99	3.41	1.53	3 10	2.52	3.06	3.18	3.48	3.62
2	3.60	3.20	3.45	3.15	3.30	0.66	3 12	2.58	3.06	3.20	3.49	3.43
3	3.60	3.26	3.45	3 2.83	2.95	1.15	3.14	2.63	2.83	3.22	3.49	3.52
4	3.60	3.31	3.44	3.10	3.15	1.70	3.14	2.68	2.95	3.26	3.49	3.55
5	3.60	3.35	3.45	3.20	3 20	2.05	3.14	2.70	3.00	3.28	3.50	3.58
6	3 60	3.39	3 45	3.28	3.29	2.40	3.08	2.70	3.06	3.29	3.51	3.59
7	3.60	3.39	3.45	3.32	3.30	2.63	3.12	2.73	3.07	3.28	3.52	3.60
8	3.60	3.39	3.46	3.39	3.28	2.72	3.12	2.74	3.08	3.26	3.52	3.61
9	3.60	3.39	3.48	3.39	3.28	2.82	3.05	2.45	3.09	3.29	3.53	3.61
10	3.60	3.40	3.49	3.40	3.31	2.92	1.41	2.64	2.99	3.28	3.53	3.62
11	3.60	3.42	3.49	3.40	3.31	2.98	1.29	2.72	3.04	3.28	3.54	3.62
12	3.60	3.42	3.50	3.40	3.25	2.99	1.11	2.78	3.06	3.30	3.54	**3.63**
13	3.60	3.44	3.50	3.41	3.28	3.01	**0 63**	2.81	3 05	3.31	3.55	3.63
14	3.60	3.46	3.51	3.42	3.25	3.06	0.65	2.80	8 2.90	3.33	3.56	3.63
15	3.60	3.46	3.50	3.43	2.87	3.10	1.07	2.85	3.03	3.35	3.57	3.63
16	3.60	3.47	3.48	3.43	3.10	3.13	1.48	2.89	3.08	3.37	3.58	3.63
17	3.60	3.48	3.43	3.44	3.25	2.78	1.71	2.90	3.10	3.38	3.59	3.63
18	3.60	3.49	3.33	3.42	3.31	1.37	1.94	2.92	3.13	3.38	3.60	3.63
19	3.60	3.49	3.39	3.43	3.32	1.80	2.15	2.93	2 59	3.38	3.59	3.63
20	3 60	3.49	3.40	3.40	3.30	2.30	2.27	2.95	7 2.82	3.38	3.59	3.63
21	3.60	3 50	3.42	2.77	8 2.85	2.55	2.25	2.96	2.99	3.39	3.59	3.62
22	3.60	3.50	3.43	3.13	3.10	2.70	5 1.43	2.99	3.01	3.41	3.59	3.62
23	3.60	3.49	3.44	3.22	3.19	2.80	0.90	3.00	3.04	3.45	3.59	3.63
24	3.60	3.49	3.45	3.25	3.22	2.90	1 12	2.99	3.06	3.45	3.60	3.63
25	3.58	3.47	3.45	3.31	3.05	2.98	1.38	2.67	3.08	3.47	3.60	3.63
26	3.58	3.47	3.47	3.36	3.00	3.02	1.70	2.93	3.09	3.45	3.61	3.63
27	3.58	3.48	3.47	3.38	3.15	3.05	1.97	2.98	3.11	3.46	3.61	3.63
28	3.58	3.49	3.48	3.40	3.22	3.08	2.20	3.00	3.12	3.45	3.61	3.63
29	3.45	3.49	3.35	3.42	3.19		2.31	3.03	3.09	3.46	3.62	3.63
30	1 3.08	3.48	2.05	3 43	3.22		2 36	3.06	3.12	3.47	3.62	3.63
31		3.46		3.45	4 1.75		2.44		3.15		3.62	3.60

1) 12 μ. 3.00 2) 5 μ.μ. 2.60 3) 5 μ.μ. 2.55 4) 12 μ. 1.50 5) 12 μ. 1.65 6) 5 μ μ. 2.53 7) 12 μ. 2.00

Σημ. Πρὸς εὕρεσιν τοῦ ἀπολύτου ὑψομέτρου τῆς στάθμης δέον νὰ ἀφαιρῆται ἡ ἀναγραφομένη παρατήρησις ἀπὸ τοῦ σταθεροῦ ὑψομέτρου 89.78 μ.

Λεκάνη Πηνειοῦ Θεσσαλίας

Παραπόταμος Ἐνιπεύς 1910 - 1911 (ΕΥΕΘ) Ὑψόμ. «0» πήχεως: 89.78

32. Βλοχοῦ

Ἡμερ.	IX	X	XI	XII	I	II	III	IV	V	VI	VII	VIII
1	3.61	3.57	3.57	3.53	3.22	3.52	3.31	3.32	3.36	3.36	3.59	3.60
2	3.62	3.57	3.57	3.53	3.28	3.50	3.32	3.31	3.38	3.39	3.60	3.60
3	3.62	3.58	3.57	3.51	3.35	3.50	3.33	3.31	3.38	3.41	3.60	3.61
4	3.62	3.58	3.53	[1] 2.89	3.38	3.48	2.67	**2.30**	3.00	3.43	3.60	3.62
5	3.60	3.58	3.51	3.08	3.41	3.40	3.10	2.78	3.10	3.45	3.60	3.58
6	3.12	3.58	3.48	3.26	3.43	3.38	2.76	2.92	3.20	3.46	3.50	[2] 3.42
7	3.40	3.57	3.48	3.35	3.43	3.28	2.96	3.10	3.30	3.48	3.53	3.50
8	3.50	3.56	3.50	3.40	3.44	2.51	3.10	3.18	3.35	3.49	3.56	3.56
9	3.50	3.56	3.49	3.42	3.45	2.56	3.20	3.23	3.37	3.50	3.57	3.58
10	3.51	3.55	3.49	3.42	3.45	2.82	3.23	3.24	3.38	3.51	3.59	3.59
11	3.48	3.54	3.51	3.32	3.45	3.15	3.22	3.23	3.39	3.52	3.60	3.59
12	3.47	3.54	3.51	3.36	3.45	3.25	3.12	3.00	3.39	3.53	3.61	3.60
13	3.50	3.54	3.51	3.38	3.45	3.30	3 20	2.99	3.40	3.53	3.61	3.61
14	3.51	3.53	3.50	3.39	3.45	3.34	3.21	3.12	3.33	3.53	3.61	3.62
15	3.52	3.53	3.48	3.41	3.46	3.36	3.22	3.15	3.30	3.55	3.62	3.58
16	3.53	3.53	3.45	3.42	3.47	3.38	3.22	3.20	3.32	3.56	3.62	3.20
17	3.53	3.52	3.45	3.43	3.48	3 38	3.22	3.23	3.35	3.57	3.63	3.18
18	3.53	3.52	3.45	3.44	3.48	3.40	3.23	3.28	3.32	3.59	3.64	3.45
19	3.53	3.51	3.48	3.30	3.49	3.40	3.24	3.29	3.28	3.56	**3.65**	3.50
20	3.53	3.52	3.48	3.33	3.49	3.12	3.25	3.29	3.00	3.55	3.65	3.55
21	3.53	3.53	3.48	3.28	3.50	2.65	3.26	3.29	3.20	3.55	3.65	3.58
22	3.53	3.54	3.45	3.31	3.50	2.96	3.27	3.29	3.29	3.55	3.64	3.58
23	3.53	3.55	3.47	3.34	3.51	3.10	3.28	3.30	3.32	3.55	3.64	3.58
24	3.53	3.55	3.47	3.38	3.50	3.00	3.28	3.29	3.36	3.56	3.65	3.59
25	3.53	3.56	3.47	3.41	3.50	3.11	3.28	3.30	3.33	3.57	3.65	3.60
26	3.54	3.55	3.48	3.42	3.51	3.16	3.29	3.30	2.80	3.58	3.63	3.60
27	3.56	3.56	3.51	3.43	3.52	3.26	3.30	3.31	3.15	3.59	3.63	3.61
28	3.56	3.56	3.52	3.43	3.52	3.30	3.32	3.32	3.19	3.59	3.62	3.62
29	3.57	3.55	3.53	3.43	3.53		3.33	3.33	3 26	3.59	3.64	3.62
30	3.57	3.55	3.53	3.35	3.52		3.33	3.35	3.30	3.59	3.60	3.60
31		3.56		3.27	3.52		3.31		3.33		3.51	3.54

1) 12 μ. 3.01 2) 5 μ.μ. 3.00

Λεκάνη Πηνειοῦ Θεσσαλίας

Παραπόταμος Ἐνιπεύς 1911 - 1912 (ΕΥΕΘ) Ὑψόμ. «0» πήχεως: 89.78

32. Βλοχοῦ

Ἡμερ.	IX	X	XI	XII	I	II	III	IV	V	VI	VII	VIII
1	3.50	3.59	3.60	3.56	3.35	3.49	3.39	3.50	3.40	3.63		
2	3.57	3.59	3.60	3.56	3.39	3.00	3.40	3.51	3.42	3.65		
3	3.58	3.59	3.59	3.56	3.42	1.52	3.40	3.49	3 43	3.66		
4	3.59	3.59	3.59	3.56	3.44	2.08	3.40	3.50	3.45	3.66		
5	3.60	3.60	3.20	3.56	3.46	2.72	3.41	3.50	3.46	3.66		
6	3.61	3.60	3.38	3.56	3.46	3.09	3.40	3.50	3.47	3.66		
7	3.61	3.59	3.45	3.56	3.46	3.20	3.41	3.49	3.49	3.66		
8	3.61	3.58	3.48	3.57	3.46	3.23	3.42	3.50	3.50	3.67		
9	3.61	3.58	3.51	3.56	3.49	[4] 3.16	3.43	3.48	3.51	3.68		
10	3.61	3.58	3.53	3.52	3.50	3.25	3.43	3.30	3.52	3.68		
11	3.61	3.58	3.55	[1] 3.22	3.49	3.22	3.42	3.32	3.53	3.68		
12	3.62	3.59	3.56	3.34	3.48	3.16	3.43	3.28	3.54	3.69		
13	3.62	3.59	3.56	3.40	3.45	3.23	3.38	3.40	3.55	3.69		
14	3.62	3.59	3.55	3.47	3.44	3.21	2.50	3.42	3.56	3.62		
15	3.60	3.59	3.57	3.50	3.42	3.23	3.15	3.30	3.56	3.56		
16	3.55	3.59	3.57	3.48	3.41	3.03	3.23	3.40	3.57	3.59		
17	3.52	3.59	3.56	3.46	3.39	3.19	3.29	3.43	3.58	3.55		
18	3.55	3.59	3.56	3.42	3.20	3.23	3.33	3.45	3.59	3.57		
19	3.58	3.59	3.56	3.45	3.28	3.28	3.35	3.48	3.60	3.58		
20	3.55	3.59	3.57	3.45	2.95	3.30	3.36	3.36	**3.60**	3.60		
21	3.58	3.60	3.55	3.50	3.10	3.31	3.39	[5] 1.98	3.59	3.61		
22	3.55	3.60	3.55	3.53	3.28	3.32	3.40	2.48	3.59	3.62		
23	**3.56**	3.60	3.54	3.51	3.35	3.32	3.41	2.85	3.60	3.63		
24	3.57	3.60	3.55	3 48	3.39	3.33	3.42	3 11	3.60	3.65		
25	3.58	3.60	3.55	3.42	3.40	3.33	3.43	3.22	3.60	3.65		
26	3 59	3.60	3.55	3.21	3.42	3.31	3.44	3.24	3.61	3.61		
27	3.59	3.60	3.55	[2] 2.63	3.44	3.33	3.44	3.28	3.63	3.45		
28	3.59	3.60	3.55	[3] 2.90	3.46	3.35	3.44	3.31	3.64	3.55		
29	3.59	3.60	3.55	3.15	3.48	3.37	3.44	3.34	3.59	3.59		
30	3.59	3.60	3.55	3.26	3.49		3.48	3.38	3.60	3.60		
31		3.60		3.25	3.49		3.49		3.62			

1) 5 μ.μ. 3.05 2) 5 μ.μ. 2.85 3) 5 μ.μ. 2.10 4) 5 μ.μ. 2.90 5) 12 μ. 1.98

Σημ. Πρὸς εὕρεσιν τοῦ ἀπολύτου ὑψομέτρου τῆς στάθμης δέον νὰ ἀφαιρῆται ἡ ἀναγραφομένη παρατήρησις ἀπὸ τοῦ σταθεροῦ ὑψομέτρου 89.78 μ.

36. ΛΕΚΑΝΗ ΣΕΛΙΝΟΥΝΤΟΣ

Α. ΧΑΡΑΚΤΗΡΙΣΤΙΚΑ ΣΤΟΙΧΕΙΑ ΜΕΤΡΗΣΕΩΝ **Β.** ΠΑΡΟΧΑΙ

Α. Χαρακτηριστικά στοιχεῖα μετρήσεων

Ἀρ. θέσεως	Ὀνομασία καὶ καθορισμὸς ὑδρομετρικῶν θέσεων	Εἶδος μετρήσεως	Ὑδρολογικὰ ἔτη		Ἀριθμὸς μετρήσεων	Ὑπηρεσία μετρήσεως
			Περίοδος	Ἀριθ.		
1	2	3	4	5	6	7
	Ποταμὸς **Σελινοῦς**					
1	**Διπόταμα**	Π	1941	1	1	ΕΓΛΑ
2	**Διπόταμα**	Π	1941	1	1	ΕΓΛΑ
3	**Πετσάκοι,** κάτωθεν χωρίου Πετσάκοι	Π	1923 - 25, 31 - 1934	7	11	ΓΜΥΕ
4	**Διπόταμα,** κάτωθεν χωρίου Πετσάκοι	Π	1940 - 41, 43	3	10	ΕΓΛΑ
5	**Ταξιαρχῶν,** κατάντη μονῆς Ταξιαρχῶν	Π	1921, 31.33	3	5	ΓΜΥΕ
6	**Βόβοδα,** κάτωθεν χωρίου	Π	1922 - 23, 32 - 1933	4	6	ΓΜΥΕ
7	**Αἰγίου - Διακοφτοῦ,** γέφυρα	Π	1922. 1931	2	2	ΓΜΥΕ

Β. Παροχαί

Θέσις, ἡμερομηνία καὶ παροχὴ εἰς $μ^3$/δλ.

Ποταμὸς **Σελινοῦς**

1. **Διπόταμα,**
(ΕΓΛΑ)
12 - 8 - 1941 0.39

2. **Διπόταμα**
(ΕΓΛΑ)
12 - 8 - 1941 0.33

3. **Πετσάκοι,** κάτωθεν χωρίου Πετσάκοι
(ΓΜΥΕ)
15 - 7 - 1923 1.65
30 - 9 0.88
250 μ. κατάντη συμβολῆς τῶν 2 κυρίων κλάδων
20 - 8 - 1925 0.58
9 - 6 - 1931 3.34
12 - 7 0.73
15 - 9 0.85
8 - 7 - 1932 1.38
9 - 8 0.67
Συμβολὴ ρευμάτων
19 - 9 - 1932 0.97

Κατάντη χωρίου Πετσάκοι
19 - 6 - 1933 3.37
15 - 10 0.75

4. **Διπόταμα,** κάτωθεν χωρίου Πετσάκοι
(ΕΓΛΑ)
14 - 6 - 1940 4.04
19 - 7 1.34
14 - 8 - 1938 1.22
23 - 8 1.17
11 - 10 0.87
6 - 7 - 1941 2.20
21 - 7 0.85
12 - 8 0.78
9 - 9 1.34
3 - 10 - 1942 0.88

5. **Ταξιαρχῶν,** κατάντη μονῆς Ταξιαρχῶν
(ΓΜΥΕ)
13 - 5 - 1921 3.00
23 3 - 1931 11.60
Εἰς ξυλίνην γέφυραν Ταξιαρχῶν
2 - 9 - 1932 1.00

Κάτωθεν μονῆς
15 - 9 - 1932 1.03
13 - 6 - 1933 4.80

6. **Βόβοδα,** κάτωθεν χωρίου
(ΓΜΥΕ)
28 - 9 - 1921 1.05
εἰς «Μουρλιά»
8 - 9 - 1921 1.10
27 - 7 - 1923 0.86
Κάτωθεν 3ου φράγμ. χωρίου Βόβοδα
- 7 - 1932 2.46
Κάτωθεν χωρίου Βόβοδα
- 7 - 1932 1.76
- 8 - 1933 2.43

7. **Αἰγίου - Διακοπτοῦ,** γέφυρα
(ΓΜΥΕ)
Μεταξὺ χωρίων Βόβοδα καὶ Μελίσια παρὰ σιδ)κὴν γέφυραν
8 - 9 - 1921 1.25
Εἰς γέφυραν δημοσίας ὁδοῦ Αἰγίου - Διακοφτοῦ
20 - 3 - 1931 15.25

37. ΛΕΚΑΝΗ ΣΠΕΡΧΕΙΟΥ

Α. ΧΑΡΑΚΤΗΡΙΣΤΙΚΑ ΣΤΟΙΧΕΙΑ ΜΕΤΡΗΣΕΩΝ Β. ΠΑΡΟΧΑΙ

Α. Χαρακτηριστικά στοιχεῖα μετρήσεων

Ἀρ. θέσεως	Ὀνομασία καὶ καθορισμὸς ὑδρομετρικῶν θέσεων	Εἶδος μετρήσεως	Ὑδρολογικὰ ἔτη		Ἀριθμὸς μετρήσεων	Ὑπηρεσία μετρήσεως
			Περίοδος	Ἀριθ.		
1	2	3	4	5	6	7
	I Ποταμὸς Σπερχειὸς					
1	**Ἅγιος Γεώργιος**	Π	1933	1	1	ΓΜΥΕ
2	**Παλαιόκαστρον**	Π	1931	1	1	ΓΜΥΕ
3	**Βιτοῦλι,** σκάλα - δέσις	Π	1933	1	1	ΓΜΥΕ
4	**Βαρυπόμπη**	Π	1933	1	1	ΓΜΥΕ
5	**Μακρακώμη,** δέσις	Π	1933	1	1	ΓΜΥΕ
6	**Παληόβραχα,** δέσις	Π	1933	1	1	ΓΜΥΕ
7	**Γραμμένη,** κατάντη πηγῶν χωρίου Μάκρυση	Π	1933	1	1	ΓΜΥΕ
8	**Μάκρυση,** κατάντη ὑδροληψίας χωρίου Γραμμένη	Π	1933	1	1	ΓΜΥΕ
9	**Παληούρη,** ὁδογέφυρα χωρίου	Π	1933	1	1	ΓΜΥΕ
	II Συμβάλλων **Γοργοπόταμος**					
10	**Βαλόρεμα,** εἰς Λειβαδιές, 100 μ. ἀνάντη συμβολῆς Μαυρολιθαρίτικου	Π	1920	1	1	ΓΜΥΕ
11	**Μαυρολιθαρίτικος,** ἀνάντη συμβολῆς Βαλορέματος	Π	1920	1	1	ΓΜΥΕ
12	**Σμίξι - Πριόνι,** κατάντη συμβολῆς Βαλορέματος (μέτρησις μὲ πλωτῆρα)	Π	1937	1	1	ΓΜΥΕ
13	**Στόμη** (ὑψόμετρον 250 μ.)	Π	1930	1	1	ΥΓ
14	**Στόμη,** 100 μ. κατάντη (ὑψόμετρον 230 μ.)	Π	1931	1	1	ΥΓ
15	**Στόμη,** κατάντη (ὑψόμετρον 161 μ.)	Π	1931	1	1	ΥΓ
16	**Ἔξοδος Χαράδρας**	Π	1931	1	1	ΥΓ
17	**Ἠλεκτρικοῦ ἐργοστασίου ἔξοδος**	Π	1931	1	1	ΥΓ
18	**Γέφυρα σιδηροδρομική**	Π	1920, 1931 - 1933	4	7	ΓΜΥΕ
19	**Ἀλεπόσπιτα,** εἰς ὑδροληψίαν χωρίου	Π	1933	1	1	ΓΜΥΕ
20	**Σκάρλα,** παρὰ ξυλίνην γέφυραν Ξυλοκαμίνου	Π	1933	1	1	ΓΜΥΕ

Β. Παροχαί

Θέσις, ἡμερομηνία καὶ παροχὴ εἰς μ³/δλ.	Θέσις, ἡμερομηνία καὶ παροχὴ εἰς μ³/δλ.	Θέσις, ἡμερομηνία καὶ παροχὴ εἰς μ³/δλ.
I Ποταμὸς Σπερχειὸς	2. **Παλαιόκαστρον**	3. **Βιτοῦλι, σκάλα - δέσις**
1. **Ἅγιος Γεώργιος** (ΓΜΥΕ)	(ΓΜΥΕ)	(ΓΜΥΕ)
17 - 5 - 1933 1.25	30 - 1 - 1931 0.51	28 - 6 - 1933 0.08

Θέσις, ἡμερομηνία καὶ παροχὴ εἰς μ³/δλ.	Θέσις, ἡμερομηνία καὶ παροχὴ εἰς μ³/δλ.	Θέσις, ἡμερομηνία καὶ παροχὴ εἰς μ³/δλ.
4. **Βαρυπόμπη** (ΓΜΥΕ) 17 - 5 - 1933 2.50	11. **Μαυρολιθαρίτικος,** ἀνάντη συμβολῆς Βαλορέματος (ΓΜΥΕ) 27 - 8 - 1920 0.05	18. **Γέφυρα σιδηροδρομική** (ΓΜΥΕ) 18 - 5 - 1933 3.47
5. **Μακρακώμη,** δέοις (ΓΜΥΕ) 28 - 6 - 1933 0.16	12. **Σμίξι - Πριόνι,** κατάντη συμβολῆς Βαλορέματος (ΓΜΥΕ) 14 - 6 - 1937 0.53	Ἀνάντη σιδηροδρομικῆς γεφύρας 12 - 7 - 1932 3.71 22 - 8 2.66 2 - 10 2.82
6. **Παληόβραχα,** δέοις (ΓΜΥΕ) 28 - 6 - 1933 0.06	13. **Στόμη** (ὑψόμετρον 250 μ.) (ΥΓ) 4 - 2 - 1930 1.30	Κατάντη σιδηροδρομικῆς γεφύρας 20 - 8 - 1920 2.13 28 - 6 - 1933 0.45
7. **Γραμμένη,** κατάντη πηγῶν χωρίου Μάκρυση (ΓΜΥΕ) 28 - 6 - 1933 0.10	14. **Στόμη,** 100 μ. κατάντη (ὑψόμετρον 230 μ.) (ΥΓ) 4 - 9 - 1930 2.28	(ὑδροληψία χωρίου Βαρδάνης)
8. **Μάκρυση,** κατάντη ὑδροληψίας χωρίου Γραμμένη (ΓΜΥΕ) 28 - 6 - 1933 0.18	15. **Στόμη,** κατάντη (ὑψόμετρον 161 μ.) (ΥΓ) 13 - 11 - 1930 2.50	Κάτωθεν σιδηροδρομικοῦ σταθμοῦ 1 - 7 - 1931 4.19
9. **Παληούρη,** ὁδογέφυρα χωρίου (ΓΜΥΕ) 28 - 6 - 1933 1.33	16. **Ἔξοδος Χαράδρας** (ΥΓ) 13 - 11 - 1930 2.75	19. **Ἀλεπόσπιτα,** εἰς ὑδροληψίαν χωρίου (ΓΜΥΕ) 28 - 6 - 1933 0.06
II Συμβάλλων Γοργοπόταμος	17. **Ἠλεκτρικοῦ ἐργοστασίου ἔξοδος** (ΥΓ) 13 - 11 - 1930 3.01	20. **Σκάρλα,** παρὰ ξυλίνην γέφυραν Ξυλοκαμίνου (ΓΜΥΕ) 28 - 6 - 1933 1.52
10. **Βαλόρεμα,** εἰς Λειβαδιές, 100μ. ἀνάντη συμβολῆς Μαυρολιθαρίτικου (ΓΜΥΕ) 20 - 8 - 1920 0.15		

38. ΛΕΚΑΝΗ ΣΤΡΥΜΟΝΟΣ

Α. ΧΑΡΑΚΤΗΡΙΣΤΙΚΑ ΣΤΟΙΧΕΙΑ ΜΕΤΡΗΣΕΩΝ
Β. ΠΑΡΟΧΑΙ ΣΠΟΡΑΔΙΚΑΙ **Γ.** ΠΑΡΟΧΑΙ ΚΑΘΗΜΕΡΙΝΑΙ **Δ.** ΠΑΡΟΧΑΙ ΚΑΙ ΣΤΑΘΜΑΙ ΣΠΟΡΑΔΙΚΑΙ
Ε. ΠΑΡΟΧΑΙ ΚΑΙ ΣΤΑΘΜΑΙ ΚΑΘΗΜΕΡΙΝΑΙ
ΣΤ. ΠΑΡΟΧΑΙ ΚΑΙ ΣΤΑΘΜΑΙ ΜΕΓΙΣΤΑΙ ΚΑΙ ΕΛΑΧΙΣΤΑΙ ΜΗΝΙΑΙΑΙ **Ζ.** ΣΤΑΘΜΑΙ

Α. Χαρακτηριστικά στοιχεῖα μετρήσεων

Ἀρ. θέσεως	Ὀνομασία καὶ καθορισμὸς ὑδρομετρικῶν θέσεων	Εἶδος μετρήσεως	Ὑδρολογικὰ ἔτη		Ἀριθμὸς μετρήσεων	Ὑπηρεσία μετρήσεως
			Περίοδος	Ἀριθ.		
1	2	3	4	5	6	7
	Ια Ἄνω Στρυμών					
1	**Ροῦπελ,** φάραγξ (σταθμηγράφος)	ΠΣμεμ	1929 - 1940	12	132	ΜΟ, ΕΤΥΕΜ
		Π	1930 - 1934	5	180	ΜΟ
		Σ	1930 - 1941	12	132μ.	ΜΟ, ΕΤΥΕΜ
		Πμεε	1934 - 1937	4	167	ΜΟ
		ΠΣ	1929 - 1941	13	233-228	ΜΟ, ΕΤΥΕΜ
		ΔΙΠ	1930 - 1931	2		ΓΜΥΕ
		ΔΙΔ	1930 - 1931	2		ΓΜΥΕ
		ΚΑΠ	1939 - 1940	2		ΓΜΥΕ
2	**Ροῦπελ,** οἰδ)κὴ γέφυρα ἢ Σιδηροκάστρου ὁδογέφυρα	Πμεεε	1937 - 1938	2	175	ΕΤΥΕΜ
		ΠΣΚ	1937 - 1938	2	7 μ.	ΕΤΥΕΜ
		Σ	1937 - 1941	5	43 μ.	ΕΤΥΕΜ
		ΠΣ	1940	1	2	ΕΤΥΕΜ
3	**Κερκίνης λίμνη,** εἰς Μανδράκι	Σ	1937	1	6 μ.	ΕΤΥΕΜ
4	**Κερκινίτης,** παραπόταμος ἐκ Ρουφράκτην χωρίου Κερκίνης	Π	1933	1	2	ΜΟ
5	**Κερκίνης λίμνη,** εἰς Ὀρτᾶ Μαχαλᾶ	Σ	1938 - 1941	4	38 μ.	ΕΤΥΕΜ
6	**Ἀνάντη Ρουφράκτου Κερκίνης** (σταθμηγράφος)	ΠΚ	1937	1	6 μ.	ΕΤΥΕΜ
		Σ	1937 - 1941	5	44 μ.	ΕΤΥΕΜ
7	**Κατάντη Ρουφράκτου Κερκίνης,** ΧΜ 0+860 (σταθμηγράφος)	Π	1933 - 34, 37 - 1938	4	214	ΜΟ, ΕΤΥΕΜ
		Πμεε	1934 - 1937	5	167	ΜΟ
		ΠΣΚ	1937 - 1938	2	7 μ.	ΕΤΥΕΜ
		ΠΣ	1939 - 1940	2	17-16	ΕΤΥΕΜ
		Σ	1938 - 1941	4	38 μ.	ΕΤΥΕΜ, ΥΣΣΥΕΜ
		ΚΑΠ	1939 - 1940	2		ΓΜΥΕ
8	**Ἔκτροπή ΧΜ 5+000,** δεξιὰ μικρὴ κοίτη	Π	1933 - 1934	2	6	ΜΟ
9	**Ὀρλιακό** (νῦν Στρυμονικόν), ὁδογέφυρα	Σ	1938 - 1941	4	37 μ.	ΕΤΥΕΜ
10	**ΧΜ 28+900** παρὰ τὴν γέφυραν (ἀρχὴ 2ας ἐκτροπῆς) ἀνάντη χωρίου Βαμβακοῦσα	ΠΣ	1940	1	1	ΕΤΥΕΜ
11	**ΧΜ 32+500,** ἀνάντη ὁδογεφύρας Νιγρίτης	ΠΣ	1940	1	1	ΕΤΥΕΜ
		Σ	1940 - 1941	2	14 μ.	ΕΤΥΕΜ
12	**Φυτόκι**	Π	1930 - 1933	4	111	ΜΟ
		ΔΙΠ	1930 - 1931	2		ΓΜΥΕ
		ΔΙΣ	1931	1		ΓΜΥΕ
13	**ΧΜ 42+500** (κατάντη συμβολῆς τάφρου Μπελίτσης)	ΠΣ	1940	1	14	ΕΤΥΕΜ
		ΚΑΠ	1940	1		ΓΜΥΕ
14	**Πεδελινόν,** λιμὴν ἐργοταξίου	Σ	1938 - 1941	4	37 μ.	ΕΤΥΕΜ
15	**Ἡρακλίτσα,** ἐκβολαί	ΔΙΣ	1930 - 1931	1	9 μ.	ΜΟ

Ἀρ. θέσεως	Ὀνομασία καὶ καθορισμὸς ὑδρομετρικῶν θέσεων	Εἶδος μετρήσεως	Ὑδρολογικὰ ἔτη		Ἀριθμὸς μετρήσεων	Ὑπηρεσία μετρήσεως
			Περίοδος	Ἀριθ.		
1	2	3	4	5	6	7
	Ιβ Κάτω Στρυμών					
16	**Λιμήν Ἐργυταξίου Ἀμφιπόλεως**	Σ	1938 - 1941	4	36 μ.	ΕΤΥΕΜ
17	**Στενὰ Ἀμφιπόλεως:** α) εἰς Νεοχώριον β) εἰς ΧΜ 73+200 (σταθμηγράφος)	Π Πμεε ΔΙΠ ΠΣ ΔΙΣ	1930 - 34,1937 - 1938 1934 1937 1930 - 1931 1940 1931	7 4 2 1 1	315 54 6 	ΜΟ, ΕΤΥΕΜ ΜΟ ΓΜΥΕ ΕΤΥΕΜ ΓΜΥΕ
18	**Γέφυρα Ἀμφιπόλεως,** ΧΜ 73+560	Σ	1938 - 1941	4	30 μ.	ΕΤΥΕΜ
19	**Λιμήν Ἀμφιπόλεως.** (Τσάγεζι)	Σ	1938 - 1941	4	26 μ.	ΕΤΥΕΜ
	ΙΙ Παραπόταμος Κρουσοβίτης					
20	**Κίρτσοβο**	Π	1930	1	1	ΓΜΥΕ
21	**Πηγαὶ** Κρουσοβίτου	Π	1930	1	1	ΓΜΥΕ
	ΙΙΙ Τάφρος Μπελίτσης					
22	**ΧΜ 40+500,** εἰς ξυλίνην γέφυραν κατάντη συμβολῆς Κρουσοβίτου	ΠΣ	1939	1	2	ΕΤΥΕΜ
23	**Σερρῶν - Νιγρίτης** ὁδογέφυρα, ΧΜ 13+180	ΠΣ	1940	1	2	ΕΤΥΕΜ
24	**Βαλτοτοπίου,** ὁδογέφυρα ΧΜ 4+700 (σταθμηγράφος)	ΠΣ	1940	1	3 - 6	ΕΤΥΕΜ
	ΙΥ Παραπόταμος Ἁγίου Ἰωάννου Σερρῶν					
25	**Γέφυρα πηγῶν,** ἀνάντη	Π	1930	1	1	ΓΜΥΕ
26	**Γέφυρα πηγῶν,** κατάντη	Π	1930	1	1	ΓΜΥΕ
27	**Ντατλῆ,** κατάντη ἀνάντη	Π Π	1928 - 1930 1930	2 1	2 1	ΓΜΥΕ ΓΜΥΕ
28	**Σερρῶν - Δράμας** ὁδογέφυρα, ΧΜ 3+000	Π ΠΣ	1931 - 33,1935 - 1938 1940	5 1	23 6	ΜΟ, ΕΤΥΕΜ ΕΤΥΕΜ
29	**Ψυχικοῦ,** ὁδογέφυρα, ΧΜ 1+120	ΠΣ	1939 - 1940	2	8	ΕΤΥΕΜ
	Υ Παραπόταμος Δοξάτου					
30	**Βοΐρανη ἢ Κεφαλόρι,** κατάντη ὁδογεφύρας Δράμας - Καβάλλας παρὰ τὸ ΧΜ 17+200, πηγαὶ	Π ΠΣ	1929 - 1940 1940	12 1	108 3	ΜΟ, ΕΤΥΕΜ ΕΤΥΕΜ
31	**Βοΐρανη** εἰς μύλον Α, πηγαὶ	ΠΣ	1940	1	3	ΕΤΥΕΜ
32	**Βοΐρανη** εἰς μύλον Β, πηγαὶ	ΠΣ	1940	1	3	ΕΤΥΕΜ
	ΥΙ Παραπόταμος Δράμας					
33	**Ἁγία Βαρβάρα,** πηγαὶ πόλεως Δράμας	Π ΠΣ	1929 - 1940 1940	12 1	102 3	ΜΟ, ΕΤΥΕΜ ΕΤΥΕΜ
34	**Μύλος,** πηγαὶ πόλεως Δράμας	Π ΠΣ	1939 - 1940 1940	2 1	9 3	ΕΤΥΕΜ ΕΤΥΕΜ
35	**Ρέμβη,** πηγαὶ πόλεως Δράμας	Π ΠΣ	1936 - 1940 1940	5 1	26 3	ΜΟ, ΕΤΥΕΜ ΕΤΥΕΜ
36	**Ρεῦμα Δράμας,** εἰς Βυρσοδεψεῖα	Π	1931	1	1	ΓΜΥΕ
37	**Μυλοπόταμος ἢ Μυλότοπος,** πηγαὶ περιοχῆς Δράμας	Π ΠΣ	1930 - 1940 1940	11 1	98 3	ΜΟ, ΕΤΥΕΜ ΕΤΥΕΜ
38	**Μυλοπόταμος,** ἐν τῇ κοίτῃ, ΧΜ 2+450 (150 μ ἀνάντη Ρουφράκτου)	ΠΣ	1940	1	3 - 1	ΕΥΥΕΜ
39	**Παληοχῶρι,** πηγαὶ	Π	1935	1	4	ΜΟ
	ΥΙΙ Τάφρος Φιλίππων					
40	**Δεκελίτας,** παρὰ τὸ ΧΜ 22+750 ὁδοῦ Δράμας - Καβάλλας (10 μ. ἀνάντη τῆς γεφύρας), πηγαὶ	Π ΠΣ	1929 - 1940 1940	11 1	103 3	ΜΟ, ΕΤΥΕΜ ΕΤΥΕΜ
41	**Βιστρίτσης,** παρὰ τὴν ὁδὸν Ἐλευθερουπόλεως - Νικήσιανης, πηγαὶ	Π ΠΣ	1929, 36 - 1939 1940	5 1	18 2	ΜΟ, ΕΤΥΕΜ ΕΤΥΕΜ
42	**Πόρτες** (Καρακιόλ), ΧΜ 2+000 Τάφρου Τ3, πηγαὶ	Π ΠΣ	1929 - 1940 1940	12 1	81 2	ΜΟ, ΕΤΥΕΜ ΕΤΥΕΜ
43	**Κουρόβου,** ἀνάντη γεφύρας, ΧΜ 31+900	ΠΣ	1939 - 1940	2	12 - 7	ΕΤΥΕΜ
	ΥΙΙΙ Παραπόταμος Νευροκοπίου					
44	**Λύσσε,** καταβόθρα Νευροκοπίου	Π	1931	1	1	ΓΜΥΕ

Αρ. θέσεως	Ονομασία και καθορισμός ὑδρομετρικῶν θέσεων	Είδος μετρήσεως	Υδρολογικά έτη: Περίοδος	Υδρολογικά έτη: Αριθ.	Αριθμός μετρήσεων	Υπηρεσία μετρήσεως
1	2	3	4	5	6	7
45	**Μααρᾶ**, Νέον Καλαπόδι, πηγαί	Π	1931	1	1	ΓΜΥΕ
46	**Μααρᾶ Μύλοι**, 200 μ. ἀνάντη γεφύρας Καλλιθέας, πηγαί	Π ΠΣ	1929 - 1940 1940	12 1	114 3	ΜΟ, ΕΤΥΕΜ ΕΤΥΕΜ
47	**ΧΜ 0+500**, παραπόταμος Νευροκοπίου	Σ	1938 - 1939	2	12 μ.	ΕΤΥΕΜ
48	**Μπάνιτσα**, ἀνάντη ἀναβαθμοῦ ἢ γεφύρας, ΧΜ 0+250	Π ΠΣ	1939 - 1940 1940	2 1	9 3	ΕΤΥΕΜ ΕΤΥΕΜ
49	**Μπάνιτσα**, Ρουφράκτης, ἀνάντη συμβολῆς Ἀγγίτου	Π Πμεε ΠΣ	1929 - 1938 1934 - 1937 1937	10 4 1	103 149 58	ΜΟ, ΕΤΥΕΜ ΜΟ, ΕΤΥΕΜ ΜΟ, ΕΤΥΕΜ
	IX Ποταμὸς Ἀγγίτης					
50	**Ψαθάδικα**, ἀνάντη συμβολῆς παραποτάμου Νευροκοπίου, πηγή	Π ΠΣ	1932 - 1940 1939 - 1940	9 2	68 4	ΜΟ, ΕΤΥΕΜ ΕΤΥΕΜ
51	**Μπάνιτσα**, παρὰ τὴν συμβολὴν παραποτάμου Νευροκοπίου, πηγαί πεδιάδος Δράμας	ΠΣ	1940	1	3	ΕΤΥΕΜ
52	**Μπάνιτσα**, ἀνάντη Φράγματος	Πμεε Σ	1936 - 1937 1938 - 1940	2 3	59 32 μ.	ΜΟ, ΕΤΥΕΜ ΕΤΥΕΜ
53	**Μπάνιτσα**, κατάντη Φράγματος	Σ	1938 - 1940	3	32 μ.	ΕΤΥΕΜ
54	**Μπάνιτσα**, κατάντη Ρυθμιστοῦ Φράγματος	Σ	1937 - 1940	4	36 μ.	ΕΤΥΕΜ
55	**Ἔξοδος Φάραγγος**	Π Πμεε ΔΙΣ	1930 - 1934 1934 - 1936 1931	5 3 1	176 100	ΜΟ ΜΟ ΓΜΥΕ
56	**Ἀγγίστα**	Πμεε	1929 - 1936	8	71	ΜΟ
57	**Μυρίνη**	ΠΚ ΔΙΠ ΔΙΣ	1931 1931 1931	1 1 1	8 μ.	ΜΟ ΓΜΥΕ ΓΜΥΕ
58	**Δραβίσκου**, ὁδογέφυρα, ΧΜ 5+500 (σταθμηγράφος)	ΠΣ ΚΑΠ	1939 - 1940 1939 - 1940	2 2	23—26	ΕΤΥΕΜ ΓΜΥΕ
59	**Μύρκινος** (Δοξάμπος)	Π Πμεε	1930 - 1931 1929 - 1930	2 2	43 7	ΜΟ ΜΟ

Β. Παροχαί Σποραδικαί

Θέσις, ἡμερομηνία καὶ παροχὴ εἰς μ³/δλ.		Θέσις, ἡμερομηνία καὶ παροχὴ εἰς μ³/δλ.		Θέσις, ἡμερομηνία καὶ παροχὴ εἰς μ³/δλ.	
Ια Ἄνω Στρυμών		30 - 6 - 1930	118.7	5 - 1 - 1931	155.6
1. **Ροῦπελ**, φάραγξ (σταθμηγράφος) (ΜΟ)		8 - 7	77.3	12 - 1	100.0
6 - 1 - 1930	75.6	15 - 7	68.1	26 - 1	104.5
1 - 2	175.2	22 - 7	37.5	2 - 2	100.5
10 - 2	150.6	29 - 7	21.2	9 - 2	77.7
17 - 2	86.5	5 - 8	26.7	16 - 2	520.1
24 - 2	59.4	12 - 8	23.6	17 - 2	352.0
10 - 3	63.1	26 - 8	16.0	23 - 2	234.5
17 - 3	69.3	2 - 9	12.9	9 - 3	215.2
24 - 3	94.0	9 - 9	13.9	16 - 3	209.5
31 - 3	61.9	16 - 9	13.7	23 - 3	182.1
7 - 4	77.6	29 - 9	31.8	30 - 3	115.1
14 - 4	70.3	7 - 10	26.1	6 - 4	97.8
16 - 4	78.1	14 - 10	25.6	14 - 4	127.3
21 - 4	180.4	21 - 10	29.5	20 - 4	160.1
28 - 4	110.5	28 - 10	105.2	27 - 4	129.0
5 - 5	137.3	4 - 11	55.0	4 - 5	132.6
12 - 5	151.1	11 - 11	71.5	11 - 5	173.3
17 - 5	134.1	17 - 11	44.4	18 - 5	150.1
21 - 5	379.4	24 - 11	42.4	25 - 5	177.0
26 - 5	204.8	1 - 12	40.9	1 - 6	199.7
2 - 6	183.4	8 - 12	65.7	29 - 6	78.6
9 - 6	119.2	15 - 12	58.3	6 - 7	47.6
		22 - 12	96.0	13 - 7	37.8
		29 - 12	100.3	27 - 7	52.5

Θέσις, ἡμερομηνία καὶ παροχὴ εἰς μ³/δλ.		Θέσις, ἡμερομηνία καὶ παροχὴ εἰς μ³/δλ.		Θέσις, ἡμερομηνία καὶ παροχὴ εἰς μ³/δλ.		
3 - 8 - 1931	32.3	24 - 4 - 1933	77.0	1— 8 - 10 - 1934	13	11
10 - 8	34.9	1 - 5	55.0	9—16 - 10	20	11
17 - 8	17.8	6 - 5	170.0	17—24 - 10	58	14
24 - 8	14.1	8 - 5	121.0	25—31 - 10	25	14
31 - 8	16.2	15 - 5	65.0	1— 8 - 11	17	14
7 - 9	22.9	22 - 5	156.5	9—16 - 11	58	15
21 - 9	23.6	29 - 5	124.0	17—23 - 11	45	22
28 - 9	31.8	5 - 6	92.0	24—30 - 11	40	26
5 - 10	32.9	12 - 6	106.0	1— 8 - 12	31	27
12 - 10	24.3	19 - 6	98.0	9—16 - 12	57	26
19 - 10	60.9	26 - 6	64.0	17—23 - 12	220	35
26 - 10	61.0	3 - 7	56 0	24—31 - 12	45	30
2 - 11	45.1	10 - 7	45.0	1— 8 - 1 - 1935	30	22
9 - 11	40.9	17 - 7	24.0	9—16 - 1	350	22
16 - 11	51.5	24 - 7	21.5	17—23 - 1	170	40
23 - 11	46.3	31 - 7	18.5	24—31 - 1	300	33
30 - 11	49.0	7 - 8	17.8	1— 7 - 2	140	57
21 - 12	42.8	14 - 8	11.0	7—17 - 2	270	58
4 - 1 - 1932	121.6	21 - 8	12.7	17—21 - 2	86	61
11 - 1	102.4	28 - 8	7.2	21—28 - 2	320	75
18 - 1	52.1	4 - 9	13 8	1— 8 - 3	260	180
25 - 1	42.3	11 - 9	15.0	9—16 - 3	60	50
1 - 2	42.3	18 - 9	18.0	17—23 - 3	80	42
8 - 2	[1]	25 - 9	13.5	24—31 - 3	240	130
15 - 2	33.4	2 - 10	14.5	1— 8 - 4	390	120
22 - 2	[2]	9 - 10	17.5	9—16 - 4	208	149
29 - 2	33.7	16 - 10	17.3	17—23 - 4	150	92
7 - 3	147.0	23 - 10	22.0	24—30 - 4	170	100
14 - 3	293.0	30 - 10	44.0	1— 8 - 5	160	80
22 - 3	223.0	31 - 10	124.0	9—16 - 5	180	74
28 - 3	121.0	6 - 11	58.0	17—23 - 5	155	113
4 - 4	189.0	13 - 11	127.5	24—31 - 5	165	87
11 - 4	111.0	20 - 11	78.0	1— 8 - 6	340	70
18 - 4	122.0	27 - 11	63.0	9—16 - 6	185	59
25 - 4	420.0			17—23 - 6	60	51
17 - 5	91.0			24—30 - 6	220	51
30 - 5	162.0			1— 8 - 7	48	28
6 - 6	95.0		Μέγ. Ἐλάχ.	9—16 - 7	68	22
13 - 6	61.0			17—23 - 7	23	13
20 - 6	104.0	1— 8 - 12 - 1933	57 30	24—31 - 7	65	14
27 - 6	48.0	9—16 - 12	175 45	1— 8 - 8	120	16
4 - 7	34.0	17—24 - 12	260 19	9—16 - 8	32	15
11 - 7	24.7	25—31 - 12	113 18	17—23 - 8	30	10
18 - 7	36.0	1— 8 - 1 - 1934	205 48	24—31 - 8	25	10
25 - 7	18.0	9—16 - 1	45 25	1— 8 - 9	10	7
1 - 8	15.8	17—24 - 1	40 28	9—16 - 9	14	8
8 - 8	24.5	25—31 - 1	32 22	17—23 - 9	13	12
16 - 8	14.2	1— 7 - 2	57 41	24—30 - 9	14	13
22 - 8	14.5	7—14 - 2	46 37	1— 8 - 10	22	15
29 - 8	16.5	14—21 - 2	48 36	9—16 - 10	21	11
5 - 9	21.0	21—28 - 2	74 46	17—24 - 10	700	11
12 - 9	28.5	1— 8 - 3	107 77	25—31 - 10	100	28
19 - 9	19.5	9—16 - 3	81 70	1— 8 - 11	38	22
27 - 9	16.5	17—24 - 3	95 69	9—16 - 11	34	28
3 - 10	14.2	25—31 - 3	66 57	17—23 - 11	62	24
6 - 10	15.0	1— 8 - 4	69 53	24—39 - 11	85	36
10 - 10	17.5	9—16 - 4	66 53	1— 8 - 12	120	39
18 - 10	15.5	17—24 - 4	81 64	9—16 - 12	560	112
24 - 10	23.0	25—30 - 4	78 66	17—23 - 12	555	130
31 - 10	21.0	1— 8 - 5	71 56	24—30 - 12	300	137
7 - 11	23.5	9—16 - 5	70 49	1— 8 - 1 - 1935	147	83
28 - 11	28.0	17—24 - 5	63 43	9—16 - 1	83	60
5 - 12	42.5	25—31 - 5	50 31	17—24 - 1	80	54
12 - 12	31.5	1— 8 - 6	76 20	24—31 - 1	104	52
19 - 12	26.5	9—16 - 6	97 22	1— 8 - 2	900	81
3 - 1 - 1933	21 2	17—23 - 6	75 28	9—16 - 2	140	54
16 - 1	22.0	24—30 - 6	101 25	17—24 - 2	310	88
23 - 1	27.5	1— 7 - 7	71 44	1— 8 - 3	190	150
30 - 1	26.0	8—15 - 7	44 13	9—16 - 3	190	156
6 - 2	29.0	16—23 - 7	25 11	17—24 - 3	200	104
13 - 2	32.0	24—31 - 7	34 10	25—30 - 3	193	108
20 - 2	25.0	1— 8 - 8	36 11	1— 8 - 4	154	104
28 - 2	38.0	8—16 - 8	29 11	9—16 - 4	175	114
4 - 3	32.0	17—24 - 8	44 15	17—24 - 4	174	111
12 - 3	39.5	25 31 - 8	15 10	25—30 - 4	174	116
20 - 3	27.5	1— 8 - 9	37 10	1 - 8 - 5	175	125
27 - 3	29.0	9—16 - 9	15 12	9—16 - 5	252	112
1 - 4	30.0	17—23 - 9	14 12	17—24 - 5	194	146
3 - 4	33.0	24—30 - 9	13 11	25—31 - 5	266	152

1 καὶ 2. Δὲν ἐγένετο καταμέτρησις λόγῳ τῶν μεγάλων τεμαχίων πάγου ἅτινα ἔφερε ὁ Στρυμών

Θέσις, ήμερομηνία και παροχή εις μ³/δλ.		
1— 8- 6-1935	224	118
9—16- 6	129	82
17—24- 6	280	74
25—30- 6	154	84
1— 8- 7	118	30
9—16- 7	117	41
17—24- 7	238	24
25—31- 7	112	31
1— 8- 8	65	28
9—16- 8	214	26
17—24- 8	60	23
25—31- 8	27	24
1— 8- 9	80	15
9—16- 9	53	24
17—24- 9	24	19
25—30- 9	22	18
1— 8-10	162	20
9—16-10	200	27
17—24-10	95	46
25—31-10	142	43
1— 8-11	395	82
9—16-11	181	78
17—24-11	180	88
25—30-11	84	64
1— 8-12	68	49
9—16-12	74	54
17—24-12	61	47
25—31-12	49	34
(ΕΤΥΕΜ)		
1— 8- 1-1937	49	37
9—16- 1	76	42
17—24- 1	76	46
25—31- 1	398	46
1— 8- 2	224	93
9—16- 2	200	119
17—24- 2	154	75
25—28- 2	119	86
1— 8- 3	280	87
9—16- 3	252	99
17—24- 3	125	80
25—31- 3	107	74
1— 8- 4	118	66
9—16- 4	202	60
17—24- 4	660	150
25—30- 4	534	368
1— 8- 5	542	320
9—16- 5	420	163
17—24- 5	450	154
25—31- 5	476	174

2. **Ροῦπελ**, σιδηροδρομική γέφυρα ή Σιδηροκάστρου όδογέφυρα (ΕΤΥΕΜ)

	Μεγ.	Έλαχ
28- 3-1937	88	80
29- 3	84	80
30- 3	88	88
31- 3	80	74
1- 4	70	70
2- 4	84	77
3- 4	84	84
4- 4	66	66
5- 4	118	100
6- 4	100	100
7- 4	100	94
8- 4	90	79
9- 4	68	66
10- 4	60	60
11- 4	81	81
12- 4	74	67
13- 4	67	60
14- 4	77	77
15- 4	88	88
16- 4	202	122
17- 4	240	150
18- 4	247	235
19- 4	199	186
20- 4	167	167
21- 4	350	301
22- 4	520	453
23- 4	660	490

Θέσις, ήμερομηνία και παροχή εις μ³/δλ.		
24- 4-1937	600	515
25- 4	534	504
26- 4	428	465
27- 4	572	488
28- 4	520	465
29- 4	415	408
30- 4	380	380
1- 5	394	368
2- 5	333	320
3- 5	427	412
4- 5	464	400
5- 5	464	442
6- 5	542	521
7- 5	473	428
8- 5	380	380
9- 5	420	366
10- 5	300	242
11- 5	229	216
12- 5	205	193
13- 5	175	163
14- 5	217	193
15- 5	229	210
16- 5	201	201
17- 5	183	165
18- 5	183	154
19- 5	238	221
20- 5	278	250
21- 5	231	231
22- 5	257	213
23- 5	291	264
24- 5	450	430
25- 5	476	396
26- 5	439	404
27- 5	476	355
28- 5	330	296
29- 5	264	257
30- 5	233	209
31- 5	174	174
1- 6	174	156
2- 6	161	161
3- 6	168	168
4- 6	209	186
5- 6	221	203
6- 6	160	150
7- 6	140	117
8- 6	122	113
9- 6	104	104
10- 6	104	104
11- 6	100	96
12- 6	108	96
13- 6	128	128
14- 6	106	106
15- 6	106	106
16- 6	119	128
17- 6	169	169
18- 6	152	137
19- 6	124	115
20- 6	110	98
21- 6	106	86
22- 6	152	115
23- 6	193	147
24- 6	110	93
25- 6	78	74
26- 6	110	68
27- 6	283	224
28- 6	158	158
29- 6	132	110
30- 6	100	93
1- 7	266	79
2- 7	452	280
3- 7	360	328
4- 7	280	260
5- 7	216	185
6- 7	294	185
7- 7	216	216
8- 7	146	135
9- 7	127	118
10- 7	190	109
11- 7	203	167
12- 7	150	150

Θέσις, ήμερομηνία και παροχή εις μ³/δλ.		
13- 7-1937	167	117
14- 7	130	108
15- 7	87	84
16- 7	92	92
17- 7	92	87
18- 7	73	70
19- 7	70	67
20- 7	70	67
21- 7	60	60
22- 7	60	58
23- 7	76	50
24- 7	60	48
25- 7	42	37
26- 7	35	32
27- 7	48	32
28- 7	64	40
29- 7	84	70
30- 7	61	53
31- 7	174	70
1- 8	53	53
2- 8	48	42
3- 8	40	38
4- 8	38	37
5- 8	32	32
6- 8	48	34
7- 8	41	41
8- 8	38	38
9- 8	48	41
10- 8	48	48
11- 8	53	46
12- 8	51	46
13- 8	43	39
14- 8	41	38
15- 8	33	33
16- 8	33	31
17- 8	30	30
18- 8	35	34
19- 8	35	35
20- 8	35	34
21- 8	33	31
22- 8	30	28
23- 8	28	28
24- 8	37	37
25- 8	56	35
26- 8	42	40
27- 8	37	37
28- 8	53	51
29- 8	49	49
30- 8	42	39
31- 8	84	62
1- 9	130	108
2- 9	150	100
3- 9	208	87
4- 9	160	135
5- 9	121	116
6- 9	108	108
7- 9	104	87
8- 9	80	70
9- 9	61	56
10- 9	51	51
11- 9	51	48
12- 9	51	51
13- 9	48	46
14- 9	112	44
15- 9	112	87
16- 9	67	56
17- 9	51	51
18- 9	46	46

4. **Κερκινίτης**, παραπόταμος εις Ρουφράκτην χωρίου Κερκίνης (ΜΟ)

14- 2-1933	1.90
20- 2	2.20

7. **Κατάντη Ρουφράκτου Κερκίνης**, ΧΜ 0+860 (σταθμηγράφος) (ΜΟ)

28- 4-1933	55.0
3- 5	57.0
6- 5	77.5

Θέσις, ἡμερομηνία καὶ παροχὴ εἰς μ³/δλ.	
7- 5-1933 (πρωΐα)	84.0
7- 5 (ἑσπέρα)	91.0
8- 5	100.0
12- 5	97.0
12- 5	69.0
23- 5	100.0
2- 6	84.0
6- 6	113.0
13- 6	93.0
20- 6	123.0
20- 6	96.0
20- 6	73.5
27- 6	101.0
4- 7	72.0
10- 7	57.0
17- 7	35.0
25- 7	26.5
31- 7	24.5
8- 8	17.5
14- 8	23.0
22- 8	12 0
29- 8	9.6
5- 9	9.2
12- 9	11.5
18- 9	11.5
26- 9	11.8
3-10	13.0
10-10	23.5
17-10	23.5
24-10	26.5
1-11	44.0
7-11	68.0
14-11	100.0
20-11	98.0
25-11	110.0
28-11	93.0

	Μεγ.	Ἐλαχ.
1— 8-12-1933	84	69
9—16-12	96	67
17—24-12	110	100
25—31-12	110	90
1— 8- 1-1934	140	100
9—16- 1	164	107
17—24- 1	140	66
25—31- 1	74	56
1— 7- 2	58	50
7—14- 2	50	39
14—21- 2	39	32
21—28- 2	34	31
1— 8- 3	70	41
9—16- 3	70	67
17—24- 3	73	68
25—31- 3	68	64
1— 8- 4	68	62
9—16- 4	64	57
17—24- 4	60	57
25—30- 4	63	60
1— 8- 5	65	61
9—16- 5	62	56
17—24- 5	56	52
25—31- 5	52	36
1— 8- 6	38	34
9—16- 6	38	33
17—23- 6	45	38
23—30- 6	46	36
1— 7- 7	46	35
8—15- 7	44	32
16—23- 7	25	21
24—31- 7	21	16
1— 8- 8	19	17
9—16- 8	19	16
17—24- 8	17	16
25—31- 8	17	16
1— 8- 9	16	16
9—16- 9	16	16
17—23- 9	16	16

Θέσις, ἡμερομηνία καὶ παροχὴ εἰς μ³/δλ.		
24—30- 9-1934	16	16
1— 8-10	14	12
9—16-10	17	11
17—24-10	19	12
25—31-10	19	19
1— 8-11	19	18
9—16-11	22	18
17—23-11	28	24
24—30-11	29	29
1— 8-12	29	25
9—16-12	28	27
17—23-12	64	28
24—31-12	57	43
1— 8- 1-1935	42	34
9—16- 1	84	31
17—23- 1	91	84
24—31- 1	93	83
1— 7- 2	115	103
7—14- 2	122	115
14—21- 2	122	87
21—28- 2	114	76
1— 8- 3		122
9—16- 3	125	125
17—23- 3	125	78
24—31- 3	132	90
1— 8- 4	135	107
9—16- 4	141	141
17—23- 4	141	141
24—30- 4	141	141
1— 8- 5	141	118
9—16- 5	108	89
17—23- 5	120	98
24—31- 5	123	113
1— 8- 6	109	89
9—16- 6	94	73
17—23- 6	71	58
24—30- 6	90	67
1— 8- 7	78	52
9—16- 7	49	39
17—23- 7	38	31
24—31- 7	31	29
1— 8- 8	31	24
9—16- 8	24	21
17—23- 8	21	18
24—31- 8	18	14
1— 8- 9	14	12
9—16- 9	12	9
17—23- 9	9	9
24—30- 9	9	9
1— 8-10	10	10
9—16-10	10	10
17—24-10	10	10
25—31-10	110	18
1— 8-11	80	0
9—16-11	68	0
17—23-11	60	0
24—30-11	60	0
1— 8-12	44	36
9—16-12	158	46
17—23-12	155	155
24—31-12	200	172
1— 8- 1-1936	200	130
9—16- 1	126	30
17—24- 1	68	46
25—31- 1	55	49
1— 8- 2	150	52
9—16- 2	241	167
17—24- 2	200	143
25—29- 2	—	—
1— 8- 3	245	195
9—16- 3	188	150
17—24- 3	185	150
25—31- 3	138	112
1— 8- 4	112	58
9—16- 4	103	53
17—24- 4	126	98
25—30- 4	128	112
1— 8- 5	138	99

Θέσις, ἡμερομηνία καὶ παροχὴ εἰς μ³/δλ.		
9—16- 5-1936	205	95
17—24- 5	186	90
25—31- 5	212	178
1— 8- 6	201	141
9—16- 6	180	33
17—24- 6	119	101
25—30- 6	120	108
1— 8- 7	132	118
9—16- 7	122	73
17—24- 7	68	51
25—31- 7	72	61
1— 8- 8	59	47
9—16- 8	51	45
17—24- 8	43	22
25—31- 8	23	3
1— 8- 9	8	3
9—16- 9	193	4
17—24- 9	102	11
25—30- 9	178	13
1— 8-10	102	24
9—16-10	106	43
17—24-10	124	53
25—31-10	138	97
1— 8-11	99	76
9—16-11	153	99
17—24-11	153	115
25—30-11	124	53
1— 8-12	131	57
9—16-12	73	57
17—24-12	58	57
25—31-12	56	55
(ΕΤΥΕΜ)		
1— 8- 1-1937	55	47
9—16- 1	53	39
17—24- 1	42	39
25—31- 1	101	25
1— 8- 2	123	111
9—16- 2	130	118
17—24- 2	130	120
25—28- 2	130	127
1— 8- 3	138	125
9—16- 3	182	132
17—24- 3	182	170
25—31- 3	170	170
1— 8- 4	170	84
9—16- 4	100	74
17—24- 4	250	110
25—30- 4	376	300
1— 8- 5	376	300
9—16- 5	350	250
17—24- 5	247	98
25—31- 5	260	200
28- 3-1937		170
29- 3		170
30- 3		170
31- 3		170
1- 4		170
2- 4		170
3- 4		170
4- 4		84
5- 4		84
6- 4		134
7- 4		100
8- 4		100
9- 4		100
10- 4		76
11- 4		76
12- 4		76
13- 4		74
14- 4		74
15- 4		74
16- 4		74
17- 4		110
18- 4		110

Θέσις, ήμερομηνία και παροχή εις μ³/δλ.		Θέσις, ήμερομηνία και παροχή εις μ³/δλ.		Θέσις, ήμερομηνία και παροχή εις μ³/δλ.	
19 - 4 - 1937	141	4 - 7 - 1937	200	17 - 9 - 1937	76
20 - 4	141	5 - 7	200	18 - 9	76
21 - 4	141	6 - 7	200	8. Έκτροπή ΧΜ 5+000, δεξιά μικρά κοίτη	
22 - 4	168	7 - 7	200	(ΜΟ)	
23 - 4	203	8 - 7	178	19 - 8 - 1933	12.6
24 - 4	250	9 - 7	156	21 - 8	11.0
25 - 4	300	10 - 7	113	28 - 8	6.3
26 - 4	334	11 - 7	98	11 - 9	15.0
27 - 4	334	12 - 7	120	25 - 9	13.0
28 - 4	334	13 - 7	109	2 - 10	13.0
29 - 4	334	14 - 7	122	12. Φυτόκι	
30 - 4	376	15 - 7	90	(ΜΟ)	
1 - 5	376	16 - 7	80	14 - 1 - 1930	68.7
2 - 5	350	17 - 7	125	21 - 1	53.0
3 - 5	350	18 - 7	160	28 - 1	48.2
4 - 5	300	19 - 7	165	11 - 2	140.5
5 - 5	300	20 - 7	125	18 - 2	74.3
6 - 5	350	21 - 7	77	25 - 2	58.8
7 - 5	350	22 - 7	174	4 - 3	55.7
8 - 5	350	33 - 7	—	11 - 3	58.0
9 - 5	350	24 - 7	—	18 - 3	64.6
10 - 5	350	25 - 7	—	24 - 3	78.9
11 - 5	350	26 - 7	120	31 - 3	65.8
12 - 5	300	27 - 7	120	7 - 4	64.8
13 - 5	308	28 - 7	—	14 - 4	56.8
14 - 5	308	29 - 7	—	21 - 4	151.4
15 - 5	250	30 - 7	109	28 - 4	81.4
16 - 5	250	31 - 7	95	5 - 5	89.0
17 - 5	247	1 - 8	91	12 - 5	110.9
18 - 5	202	2 - 8	—	19 - 5	106.1
19 - 5	200	3 - 8	—	26 - 5	142.4
20 - 5	105	4 - 8	80	2 - 6	107.1
21 - 5	98	5 - 8	—	9 - 6	84.9
22 - 5	99	6 - 8	—	24 - 6	146.1
23 - 5	98	7 - 8	—	1 - 7	83.0
24 - 5	99	8 - 8	—	8 - 7	54.9
25 - 5	200	9 - 8	—	15 - 7	50.8
26 - 5	200	10 - 8	—	22 - 7	32.1
27 - 5	260	11 - 8	—	28 - 7	20.9
28 - 5	260	12 - 8	—	5 - 8	19.5
29 - 5	260	13 - 8	—	12 - 8	17.6
30 - 5	260	14 - 8	—	2 - 9	10.2
31 - 5	260	15 - 8	—	9 - 9	10.5
1 - 6	191	16 - 8	—	7 - 10	23.0
2 - 6	200	17 - 8	—	14 - 10	25.1
3 - 6	200	18 - 8	25	21 - 10	22.4
4 - 6	200	19 - 8	25	3 - 11	42.6
5 - 6	200	20 - 8	25	18 - 11	41.6
6 - 6	200	21 - 8	—	25 - 11	38.6
7 - 6	200	22 - 8	25	2 - 12	36.0
8 - 6	200	23 - 8	—	9 - 12	55.0
9 - 6	200	24 - 8	25	16 - 12	48.8
10 - 6	200	25 - 8	25	23 - 12	88.9
11 - 6	200	26 - 8	25	30 - 12	111.0
12 - 6	100	27 - 8	50	6 - 1 - 1931	123.8
13 - 6	100	28 - 8	—	13 - 1	116.5
14 - 6	—	29 - 8	50	20 - 1	118.4
15 - 6	100	30 - 8	50	3 - 2	110.8
16 - 6	102	31 - 8	50	10 - 2	85.6
17 - 6	100	1 - 9	75	18 - 2	185.1
18 - 6	100	2 - 9	81	3 - 3	122.2
19 - 6	100	3 - 9	81	9 - 3	104.3
20 - 6	100	4 - 9	106	17 - 3	129.9
21 - 6	100	5 - 9	93	24 - 3	109.3
22 - 6	100	6 - 9	76	31 - 3	85.7
23 - 6	100	7 - 9	76	6 - 4	74.0
24 - 6	100	8 - 9	76	28 - 4	84.5
25 - 6	100	9 - 9	76	5 - 5	85.3
26 - 6	100	10 - 9	(α) 0	12 - 5	96.0
27 - 6	100	11 - 9	76	19 - 5	81.2
28 - 6	100	12 - 9	68	26 - 5	96.2
29 - 6	100	13 - 9	68	2 - 6	91.9
30 - 6	150	14 - 9	68	15 - 6	71.4
1 - 7	150	15 - 9	68	29 - 6	69.8
2 - 7	150	16 - 9	68		
3 - 7	150				

α) Ο ρουφράκτης τελείως κλειστός

Θέσις, ἡμερομηνία καὶ παροχὴ εἰς μ³/δλ.	
6- 7-1931	43.6
14- 7	31.7
22- 7	34.1
28- 7	40.0
4- 8	27.7
11- 8	29.9
18- 8	16.7
25- 8	12.8
1- 9	12.1
8- 9	18.5
22- 9	18.9
29- 9	26.4
6-10	22.3
13-10	21.7
20-10	49.4
27-10	49.9
3-11	38.0
10-11	35.8
17-11	48.2
24-11	39.1
1-12	41.4
15-12	50.4
5- 1-1932	104.5
12- 1	87.2
19- 1	47.8
25- 1	42.1
2- 2	37.2
9- 2	—
16- 2	32.1
23- 2	—
1- 3	35.2
15- 3	141.0
29- 3	99.0
5- 4	114.0
12- 4	90.0
19- 4	91.0
3- 5	94.0
10- 5	109.0
16- 5	83.0
25- 5	101.0
30- 5	102.0
7- 6	75.0
14- 6	56.0
21- 6	88.0
28- 6	44.0
5- 7	30.0
11- 7	23.5
19- 7	38.0
26- 7	17.0
2- 8	14.0
16- 8	11.5
22- 8	12.2
30- 8	14.5
6- 9	17.5
13- 9	25.0
20- 9	16.5
28- 9	14.0
4-10	12.2
11-10	14.5
18-10	14.0
25-10	22.0
1-11	19.5
8-11	19.7
15-11	21.2
22-11	20.5
29-11	27.0
6-12	35.0
13-12	27.0
10-12	23.5
4- 1-1933	20.3
10- 1	24.5
17- 1	23.0
24- 1	28.5
31- 1	26.4
7- 2	26.3
14- 2	28.5
21- 2	28.0
2- 3	13.0

Θέσις, ἡμερομηνία καὶ παροχὴ εἰς μ³/δλ.	
17. **Στενὰ Ἀμφιπόλεως**: εἰς Νεοχώριον (ΜΟ)	
17- 1-1930	114.3
24- 1	101.8
30- 1	97.0
8- 2	224.9
13- 2	242.6
20- 2	188.4
27- 2	149.7
6- 3	127.9
13- 3	113.5
20- 3	104.4
27- 3	116.2
2- 4	114.9
9- 4	100.8
23- 4	157.6
30- 4	147.4
7- 5	148.5
14- 5	160.2
22- 5	164.3
28- 5	224.2
19- 6	193.5
16- 6	212.7
3- 7	187.7
10- 7	164.4
17- 7	115.2
25- 7	80.4
31- 7	61.3
7- 8	46.5
14- 8	39.4
28- 8	31.9
4- 9	26.3
11- 9	24.3
18- 9	27.0
25- 9	32 0
2-10	51.5
9-10	51.9
16-10	49.2
23-10	46.1
30-10	89.6
6-11	86.3
13-11	104.0
20-11	90.4
27-11	81.4
4-12	69.5
18-12	97.0
8- 1-1931	176.0
5- 2	192.4
20- 2	249.2
27- 2	415.5
5- 3	336.5
12- 3	290.8
19- 3	313.2
2- 4	265.9
23- 4	293.6
30- 4	248.5
7- 5	214.2
14- 5	228.0
21- 5	205.8
11- 6	274.6
18- 6	233.5
25- 6	192.5
2- 7	133.5
9- 7	92.3
16- 7	63 9
23- 7	63.1
30- 7	51.7
13- 8	26.9
20- 8	14.4
27- 8	14.7
3- 9	18.3
9- 9	24.3
24- 9	45.3
1-10	44.2
15-10	39.1

Θέσις, ἡμερομηνία καὶ παροχὴ εἰς μ³/δλ.	
22-10-1931	60.6
29-10	62.7
5-11	54.9
12-11	56 0
19-11	64.8
26-11	59.1
3-12	63.5
10-12	60.8
17-12	70.8
7- 1-1932	148.4
14- 1	131.7
21- 1	101.5
24- 1	85.9
4- 2	75.0
11- 2	65.2
18- 2	67.5
25- 2	63.6
3- 3	63.5
10- 3	103.8
17- 3	291.0
31- 3	247.0
14- 4	87.0
15- 4	127.0
21- 4	135.0
5- 5	216.0
11- 5	208.0
16- 6	57.0
23- 6	69.0
30- 6	41.5
7- 7	45.0
14- 7	43.0
21- 7	43.0
28- 7	36.5
4- 8	31.0
18- 8	25.0
25- 8	24.0
1- 9	22.5
8- 9	23.5
15- 9	26.0
30- 9	24.5
27-10	24.0
3-11	25.0
10-11	25.5
17-11	31.5
24-11	32.5
1-12	35.5
8-12	36.5
15-12	37.5
22-12	37.5
5- 1-1933	34.0
12- 1	36.7
19- 1	35.0
27- 1	40.0
2- 2	41.0
9- 2	42.0
16- 2	44.0
23- 2	49.5
30- 3	43.0
25- 4	44.0
15- 5	76.0
1- 6	95.0
15- 6	100.0
29- 6	88.0
13- 7	54.0
5- 8	34.0
16- 8	24.5
13- 9	20.0
28- 9	20.5
19-10	21.0
3-11	33.5
16-11	62.0

	Μεγ.	Ἐλαχ.
1— 8-12-1933	100	80
9—16-12	80	80
17—24-12	105	85
25—31-12	120	100

Θέσις, ήμερομηνία καὶ παροχὴ εἰς μ³/δλ.	Μεγ.	Ἐλαχ.
1934		
Κατόπιν καταστροφῆς τοῦ προσωρινοῦ φράγματος ἐξεκενώθη ἡ λίμνη Ἀχινοῦ. Ἡ παροχὴ ὑπελογίσθη κατ' ἐκτίμησιν καὶ ἔφθασε περίπου 2.000 μ³/δλ. Πρὸ τῆς καταστροφῆς μεγίστη περίπου 180 μ³/δλ. Βαθμηδὸν ἐμειώθη καὶ τὴν 1 - 1 - 1934 ἔφθασε 100—150 μ³/δλ.		
Ἀρχὰς Φεβρουαρίου	110	
Τέλος »	60	
Μάρτιος	65—98	
Ἀπρίλιος	65—87	
Ἀρχὰς Μαΐου	75	
Ἀπρίλιος	48	
1— 8 - 6 - 1934	48	45
9—16 - 6	48	43
17—23 - 6	56	47
24—30 - 6	54	48
1— 7 - 7	51	46
8—15 - 7	52	46
16—23 - 7	44	35
24—31 - 7	35	34
1— 8 - 8	34	33
8—16 - 8	33	31
17—24 - 8	33	31
25 31 - 8	35	31
1— 8 - 9	32	31
9—16 - 9	33	31
17—23 - 9	32	32
24—30 - 9	32	27
1—31 - 10	Λόγω ἀπασχολήσεως βυθοκόρου καὶ ἐκσκαφέως δὲν ἐγένοντο παρατηρήσεις	
15 - 11 - 1934	40	—
14 - 12	34	—
1 - 1935	350	—
2	280	145
3	220	140
4	275	165
5	170	120
6	120	60
7	85	40
8	45	25
9	30	20
10	140	20
11	90	12
12	—	—
1 - 1936	325	925
2	135	80
3	410	95
4	240	58
5	473	123
6	289	147
7	400	86
8	123	19
9	95	10
10	155	24
11	175	80
12	164	30
(ΕΤΥΕΜ)		
1 - 1937	194	12
2	320	158
3	530	224
4	460	77
5	480	74
28 - 3 - 1937	235	
29 - 3	224	
30 - 3	243	
31 - 3	282	
1 - 4	262	
2 - 4	282	
3 - 4	250	
4 - 4	206	

Θέσις, ήμερομηνία καὶ παροχὴ εἰς μ³/δλ.	
5 - 4 - 1937	188
6 - 4	206
7 - 4	188
8 - 4	174
9 - 4	170
10 - 4	178
11 - 4	108
12 - 4	77
13 - 4	103
14 - 4	111
15 - 4	132
16 - 4	138
17 - 4	141
18 - 4	138
19 - 4	138
20 - 4	164
21 - 4	162
22 - 4	199
23 - 4	236
24 - 4	280
25 - 4	312
26 - 4	376
27 - 4	416
28 - 4	460
29 - 4	460
30 - 4	460
1 - 5	480
2 - 5	274
3 - 5	458
4 - 5	366
5 - 5	374
6 - 5	423
7 - 5	460
8 - 5	478
9 - 5	475
10 - 5	475
11 - 5	475
12 - 5	395
13 - 5	374
14 - 5	374
15 - 5	273
16 - 5	273
17 - 5	273
18 - 5	216
19 - 5	208
20 - 5	74
21 - 5	81
22 - 5	87
23 - 5	101
24 - 5	101
25 - 5	180
26 - 5	198
27 - 5	293
28 - 5	293
29 - 5	293
30 - 5	273
31 - 5	273
1 - 6	198
2 - 6	162
3 - 6	180
4 - 6	180
5 - 6	198
6 - 6	199
7 - 6	199
8 - 6	214
9 - 6	202
10 - 6	199
11 - 6	202
12 - 6	128
13 - 6	115
14 - 6	101
15 - 6	147
16 - 6	73
17 - 6	86
18 - 6	86
19 - 6	131
20 - 6	100
21 - 6	115
22 - 6	86
23 - 6	106

Θέσις, ήμερομηνία καὶ παροχὴ εἰς μ³/δλ.	
24 - 6 - 1937	86
25 - 6	100
26 - 6	116
27 - 6	115
28 - 6	115
29 - 6	107
30 - 6	125
1 - 7	131
2 - 7	147
3 - 7	182
4 - 7	228
5 - 7	230
6 - 7	247
7 - 7	243
8 - 7	217
9 - 7	131
10 - 7	109
11 - 7	101
12 - 7	—
13 - 7	101
14 - 7	101
15 - 7	106
16 - 7	86
17 - 7	73
18 - 7	101
19 - 7	124
20 - 7	124
21 - 7	112
22 - 7	—
23 - 7	—
24 - 7	101
25 - 7	—
26 - 7	—
27 - 7	164
28 - 7	81
29 - 7	101
30 - 7	109
31 - 7	109
1 - 8	73
2 - 8	101
3 - 8	101
4 - 8	101
5 - 8	101
6 - 8	73
7 - 8	73
8 - 8	86
9 - 8	86
10 - 8	101
11 - 8	73
12 - 8	49
13 - 8	73
14 - 8	73
15 - 8	—
16 - 8	73
17 - 8	73
18 - 8	49
19 - 8	73
20 - 8	73
21 - 8	73
22 - 8	54
23 - 8	67
24 - 8	73
25 - 8	86
26 - 8	67
27 - 8	67
28 - 8	67
29 - 8	50
30 - 8	50
31 - 8	61
1 - 9	61
2 - 9	67
3 - 9	73
4 - 9	86
5 - 9	86
6 - 9	86
7 - 9	73
8 - 9	68
9 - 9	73
10 - 9	73
11 - 9	86

Θέσις, ἡμερομηνία καὶ παροχὴ εἰς μ³/δλ.		Θέσις, ἡμερομηνία καὶ παροχὴ εἰς μ³/δλ.		Θέσις, ἡμερομηνία καὶ παροχὴ εἰς μ³ δλ.	
12 - 9 - 1937	78	30 - 8 - 1930	3.35	(ΕΤΥΕΜ) ἀνάντη	
13 - 9	95	13 - 9	3.56	23 - 1 - 1937	4.21
14 - 9	86	4 - 10	3.63	19 - 2	4.23
15 - 9	73	7 - 11	3.64	20 - 3	4.17
16 - 9	78	5 - 12	3.78	25 - 10	2.85
17 - 9	54	10 - 1 - 1931	4.45	15 - 1 - 1938	5.02
18 - 9	—	13 - 2	5.25	20 - 5	4.52
II Παραπόταμος Κρουσοβίτης		21 - 3	5.91	17 - 7	3.50
20. Κίρτσοβο (ΓΜΥΕ)		3 - 4	5.73	- 9	3.93
18 - 5 - 1930	0.25	9 - 5	5.59	- 10	4.26
21. Πηγαὶ Κρουσοβίτου (ΓΜΥΕ)		12 - 6	5.62	- 4 - 1939	5.00
16 - 6 - 1930	0.60	11 - 7	4.72	21 - 5	4.08
IV Παραπόταμος Ἁγ. Ἰωάννου		8 - 8	4.10	21 - 6	3.75
25. Γέφυρα πηγῶν, ἀνάντη (ΓΜΥΕ)		4 - 9	3.40	21 - 7	3.50
19 - 5 - 1930	0.50	3 - 10	3.16	21 - 8	3.30
26. Γέφυρα πηγῶν, κατάντη (ΓΜΥΕ)		7 - 11	3.27	21 - 9	3.12
19 - 5 - 1930	0.50	- 12	5.00	21 - 10	2.84
27. Ντατλῆ, κατάντη (ΓΜΥΕ)		9 - 1 - 1932	3.67	κατάντη	
23 - 11 - 1927	0.04	6 - 2	3.11	26 - 11	3.20
16 - 5 - 1930	0.10	12 - 3	3.10	20 - 12	3.00
ἀνάντη		8 - 4	3.27	VI Παραπόταμος Δράμας	
16 - 5 - 1930	0.10	6 - 5	3.00	33. Ἁγ. Βαρβάρα, πηγαὶ πόλεως Δράμας (ΜΟ)	
28. Σερρῶν - Δράμας ὀδογέφυρα, ΧΜ 3+000 (ΜΟ)		11 - 6	2.96	14 - 7 - 1929	4.53
25 - 5 - 1931	1.16	2 - 7	2.95	3 - 8	4.21
30 - 6	1.27	5 - 8	2.80	19 - 9	3.10
31 - 7	1.26	2 - 9	2.80	10 - 10	2.70
31 - 8	0.93	8 - 10	2.80	9 - 11	2.51
30 - 9	0.97	5 - 11	2.60	29 - 11	3.37
28 - 10	0.92	3 - 12	2.60	11 - 1 - 1930	4.78
30 - 11	0.88	7 - 1 - 1933	2.71	15 - 2	6.35
27 - 1 - 1932	0.81	4 - 2	2.60	7 - 3	7.37
24 - 2	0.80	10 - 3	2.90	4 - 4	5.80
30 - 3	0.87	27 - 4	2.85	9 - 5	6.48
20 - 4	0.80	26 - 5	2.85	28 - 6	7.18
10 - 5	0.72	22 - 6	2.95	2 - 7	6.14
15 - 6	0.70	14 - 7	2.80	29 - 8	4.94
6 - 7	0.75	18 - 8	2.60	12 - 9	4.25
19 - 8	0.73	8 - 9	2.75	4 - 10	4.29
7 - 9	0.82	12 - 10	2.50	7 - 11	4.66
12 - 10	0.76	11 - 11	2.55	6 - 12	4.91
9 - 11	0.80	13 - 1 - 1934	3.00	10 - 1 - 1931	6.80
17 - 12	0.76	10 - 3	3.10	13 - 2	8.28
18 - 1 - 1933	0.74	27 - 4	2.50	21 - 3	10.63
8 - 2	0.75	24 - 5	2.50	3 - 4	9.56
17 - 5 - 1935 (ΕΤΥΕΜ)	1.62	29 - 6	2.37	2 - 5	9.79
1 - 12 - 1937	1.14	28 - 7	2.50	13 - 6	8.45
V Παραπόταμος Δοξάτου		1 - 9	2.43	11 - 7	7.52
30. Βοϊράνη ἢ Κεφαλάρι, κατάντη ὀδογεφύρας Δράμας - Καβάλλας παρὰ τὸ ΧΜ 17+200, πηγαὶ (ΜΟ)		29 - 9	2.11	8 - 8	6.61
5 - 6 - 1929	5.08	27 - 10	2.45	5 - 9	5.59
12 - 7	3.27	19 - 11	1.87	3 - 10	4.70
3 - 8	3.43	- 11	2.25	7 - 11	3.59
19 - 9	3.30	21 - 12	2.75	11 - 12	2.95
10 - 10	2.53	- 12	3.30	9 - 1 - 1932	4.41
9 - 11	2.76	31 - 1 - 1935	3.95	6 - 2	4.39
28 - 11	3.78	28 - 2	4.60	12 - 3	4.34
11 - 1 - 1930	3.16	28 - 3	3.43	8 - 4	4.68
14 - 2	3.20	- 3	4.11	7 - 5	5.60
7 - 3	4.32	- 4	4.30	11 - 6	4.96
4 - 4	4.56	10 - 5	3.96	2 - 7	4.50
9 - 5	3.46	12 - 6	3.52	6 - 8	3.30
28 - 6	4.18	17 - 7	3.13	2 - 9	2.90
1 - 8	3.76	21 - 8	2.86	8 - 10	2.50
		20 - 9	2.80	5 - 11	1.95
		19 - 10	2.52	3 - 12	1.65
		20 - 12	4.09	7 - 1 - 1933	1.46
		19 - 1 - 1936	3.81	4 - 2	1.30
		14 - 2	5.00	10 - 3	2.30
		19 - 3	6.05	26 - 4	2.33
		25 - 4	4.40	28 - 5	2.45
		22 - 5	4.91	22 - 6	3.50
		5 - 6	5.05	15 - 7	3.10
		17 - 7	4.47	18 - 8	2.20
		22 - 8	4.16		
		18 - 9	3.67		
		17 - 10	3.39		
		11 - 12	4.12		

Θέσις, ήμερομηνία και παροχή εις μ³/δλ.	
7 - 9 - 1933	1.83
13 - 10	1.35
11 - 11	1.16
13 - 1 - 1934	4.00
9 - 3	2.90
27 - 4	2.30
23 - 5	1.84
28 - 6	1.91
27 - 7	1.45
31 - 8	1.01
28 - 9	0.59
26 - 10	0.55
30 - 11	0.43
21 - 12	1.54
1 - 2 - 1935	7.23
28 - 2	8.24
29 - 3	8.20
9 - 5	7.02
13 - 6	5.77
18 - 7	4.31
22 - 8	3.40
21 - 9	2.85
18 - 10	2.73
19 - 12	5.40
17 - 1 - 1936	6.20
13 - 2	8.28
18 - 3	9.38
24 - 4	8.66
21 - 5	9.01
4 - 6	8.87
16 - 7	8.07
21 - 8	7.02
19 - 9	5.39
18 - 10	4.81
7 - 11	4.90
12 - 12	5.59
(ΕΤΥΕΜ)	
22 - 1 - 1937	5.00
18 - 2	5.39
19 - 3	6.19
24 - 10	2.67
16 - 1 - 1938	9.16
19 - 5	7.26
16 - 7	5.47
- 4 - 1939	8.70
20 - 5	7.85
20 - 6	6.80
20 - 7	6.03
20 - 8	4.50
20 - 9	3.64
20 - 10	3.56
20 - 11	2.90
21 - 12	3.54

34. **Μύλος,** πηγαί πόλεως Δράμας
(ΕΤΥΕΜ)

- 4 - 1939	0.80
20 - 5	0.00
20 - 6	0.44
20 - 7	0.20
20 - 8	0.65
20 - 9	0.66
21 - 10	0.70
20 - 11	0.58
21 - 12	0.56

35. **Ρέμβη,** πηγαί πόλεως Δράμας
(ΜΟ)

18 - 3 - 1936	2.11
24 - 4	2.23
21 - 5	2.24
4 - 6	2.00
16 - 7	1.68
21 - 8	1.10
18 - 9	0.83
19 - 10	0.64
7 - 11	0.74
11 - 12	1.02

Θέσις, ήμερομηνία και παροχή εις μ³/δλ.	
(ΕΤΥΕΜ)	
22 - 1 - 1937	0.84
18 - 2	0.98
19 - 3	1.12
24 - 10	0.12
16 - 1 - 1938	1.98
19 - 5	1.64
16 - 7	0.83
(Εἰς γεφ. ὁδοῦ Δράμας - Καβάλλας)	
- 4 - 1939	2.24
20 - 5	1.75
20 - 6	1.34
20 - 7	1.00
20 - 8	0.76
20 - 9	0.64
20 - 10	0.40
20 - 11	0.50
21 - 12	0.50

36. **Ρεῦμα Δράμας,** εἰς Βυροοδεψεῖα (Γ.ΜΥΕ)

6 - 8 - 1931	8.80

37. **Μυλοπόταμος ἢ Μυλότοπος,** πηγαί περιοχῆς Δράμας
(ΜΟ)

12 - 12 - 1929	0.68
1 - 1 - 1930	1.45
15 - 2	2.04
6 - 3	2.84
4 - 4	2.12
9 - 5	3.41
27 - 6	2.40
1 - 8	2.04
29 - 8	1.68
12 - 9	1.63
4 - 10	1.40
8 - 11	1.38
6 - 12	1.71
10 - 1 - 1931	2.59
14 - 2	3.56
21 - 3	4.71
4 - 4	4.62
9 - 5	4.22
13 - 6	3.46
10 - 7	3.23
7 - 8	2.47
5 - 9	1.95
5 - 9	1.87
2 - 10	1.53
7 - 11	1.05
11 - 12	0.96
8 - 1 - 1932	1.18
6 - 2	1.47
12 - 3	1.07
8 - 4	1.40
7 - 5	1.80
10 - 6	1.53
2 - 7	1.38
6 - 8	0.78
3 - 9	0.72
8 - 10	0.60
5 - 11	0.46
3 - 12	0.54
7 - 1 - 1933	0.23
4 - 2	0.18
11 - 3	0.50
27 - 4	0.39
26 - 5	0.53
22 - 6	0.75
14 - 7	0.70
22 - 7	0.75
18 - 8	0.40
8 - 9	0.35
13 - 10	0.18
11 - 11	0.12

Θέσις, ήμερομηνία και παροχή εις μ³/δλ.	
13 - 1 - 1934	0.97
9 - 3	0.80
27 - 4	0.44
25 - 5	0.50
28 - 6	0.23
27 - 7	0.18
31 - 8	0.10
29 - 9	0.07
27 - 10	0.06
30 - 11	0.03
20 - 12	0.13
1 - 2 - 1935	1.79
17 - 2	2.89
29 - 3	3.20
9 - 5	2.65
13 - 6	2.44
18 - 7	1.50
22 - 8	0.97
21 - 9	0.71
18 - 10	0.54
19 - 12	1.55
17 - 1 - 1936	2.44
13 - 2	3.16
18 - 3	3.89
24 - 4	3.89
21 - 5	4.52
4 - 6	3.89
16 - 7	2.72
21 - 8	2.15
19 - 9	1.75
18 - 10	1.45
7 - 11	1.78
12 - 12	2.10
(ΕΤΥΕΜ)	
22 - 1 - 1937	1.64
18 - 2	2.00
19 - 3	2.11
24 - 10	0.74
19 - 5 - 1938	0.53
16 - 7	1.60
- 4 - 1939	3.90
20 - 5	3.20
20 - 6	2.63
20 - 7	2.20
22 - 8	1.45
20 - 9	1.84
20 - 10	1.56
20 - 11	1.30
21 - 12	1.74

39. **Παληοχῶρι,** πηγαί
(ΜΟ)

31 - 1 - 1935	1.50
1 - 3	0.86
28 - 3	0.36
10 - 4	0.95

ΥΙΙ Τάφρος Φιλίππων

40. **Δεκελίτας,** παρὰ τὸ ΧΜ 22+750 ὁδοῦ Δράμας - Καβάλλας (100 μ. ἀνάντη τῆς γεφύρας), πηγαί
(ΜΟ)

5 - 6 - 1929	0.21
12 - 7	0.24
3 - 8	0.26
19 - 9	0.22
10 - 10	0.19
11 - 11	0.16
28 - 11	0.23
11 - 1 - 1930	0.20
14 - 2	0.33
7 - 3	0.31
4 - 4	0.29
9 - 5	0.24
28 - 6	0.25
1 - 8	0.25
10 - 8	0.24
13 - 9	0.23

Θέσις, ἡμερομηνία καὶ παροχὴ εἰς μ³/δλ.	
3 - 10 - 1930	0.25
7 - 11	0.23
12 - 12	0.26
10 - 1 - 1931	0.28
13 - 2	0.32
21 - 3	0.33
3 - 4	0.40
9 - 5	0.26
12 - 6	0.33
11 - 7	0.30
8 - 8	0.38
4 - 9	0.25
3 - 10	0.26
6 - 11	0.23
12 - 12	0.23
9 - 1 - 1932	0.25
6 - 2	0.22
12 - 3	0.20
8 - 4	0.19
6 - 5	0.19
11 - 6	0.16
2 - 7	0.13
5 - 8	0.17
2 - 9	0.11
8 - 10	0.13
5 - 11	0.11
3 - 12	0.11
7 - 1 - 1933	0.11
4 - 2	0.11
10 - 3	0.13
27 - 4	0.11
26 - 5	0.10
22 - 6	0.13
14 - 7	0.14
18 - 8	0.10
8 - 9	0.10
12 - 10	0.08
13 - 11	0.13
13 - 1 - 1934	0.20
11 - 3	0.11
27 - 4	0.08
24 - 5	0.10
29 - 6	0.12
1 - 9	0.07
29 - 9	0.06
27 - 10	0.08
30 - 11	0.07
21 - 12	0.12
31 - 1 - 1935	0.18
28 - 2	0.17
28 - 3	0.19
30 - 3	1.90
10 - 5	0.30
12 - 6	0.07
17 - 7	0.17
28 - 7	0.08
21 - 7	0.23
20 - 9	0.13
13 - 10	0.13
20 - 12	0.14
19 - 1 - 1936	0.22
14 - 2	0.29
19 - 3	0.29
25 - 4	0.26
27 - 5	0.27
5 - 6	0.14
17 - 7	0.22
22 - 8	0.19
18 - 9	0.21
17 - 10	0.13
11 - 11	0.20
(ΕΤΥΕΜ)	
23 - 1 - 1937	0.20
19 - 2	0.24
20 - 3	0.25
24 - 10	0.13
16 - 1 - 1938	0.36
20 - 5	0.35
17 - 7	0.18
4 - 1939	0.35
21 - 5	0.38
21 - 6	0.32
21 - 7	0.25
21 - 8	0.27
21 - 9	0.28
21 - 10	0.30
26 - 11	0.25
20 - 12	0.25

41. **Βιστρίτσης,** παρὰ τὴν ὁδὸν Ἐλευθερουπόλεως - Νικήσιανης, πηγαί

(ΜΟ)

25 - 6 - 1929	10.00
16 - 5	14.00
20 - 11 - 1935	0.94
20 - 12	0.35
14 - 2 - 1936	0.37
14 - 2	0.29
19 - 3	1.85
25 - 4	1.23
22 - 5	1.61
5 - 6	1.37
17 - 7	0.61
22 - 8	0.15

(ΕΤΥΕΜ)

20 - 3 - 1937	0.68
20 - 5 - 1938	0.40
4 - 1939	1.38
21 - 5	0.69
21 - 6	0.38
21 - 7	0.12

42. **Πόρτες** (Καρακιόλ), ΧΜ 2+000 Τάφρου Τ3, πηγαί

(ΜΟ)

5 - 6 - 1929	1.22
12 - 7	0.66
3 - 8	0.51
18 - 9	0.17
28 - 11	0.12
9 - 1 - 1930	0.43
14 - 2	1.24
7 - 3	1.22
3 - 4	0.88
9 - 5	0.97
17 - 6	0.94
2 - 8	0.57
20 - 8	0.34
12 - 9	0.23
3 - 10	0.24
7 - 11	0.39
5 - 12	0.45
9 - 1 - 1931	1.28
13 - 2	2.22
20 - 3	3.88
3 - 4	3.79
8 - 5	3.58
12 - 6	2.91
11 - 7	2.12
7 - 8	1.57
4 - 9	1.06
3 - 10	0.66
6 - 11	0.47
4 - 12	0.29
12 - 12	0.27
9 - 1 - 1932	0.57
7 - 2	0.46
11 - 3	0.39
7 - 4	0.42
8 - 5	0.51
10 - 6	0.39
1 - 7	0.33
2 - 9	0.06
7 - 10	0.03
4 - 11	0.00
2 - 12	0.00

Καθ' ὅλον τὸ 1933 Παροχὴ 0

12 - 1 - 1934	0.03
10 - 3	0.11
26 - 4	0.07
23 - 5	0.06

Ἀπὸ Ἰούνιον - Δεκέμβριον Παροχὴ 0

31 - 1 - 1935	1.40
1 - 3	1.80
28 - 3	1.85
10 - 5	1.96
12 - 6	1.44
17 - 7	0.81
21 - 8	0.29
20 - 9	0.21
18 - 10	0.00
20 - 12	0.75
19 - 1 - 1936	0.72
14 - 2	2.04
19 - 3	2.86
25 - 4	2.72
22 - 5	3.16
5 - 6	2.91
17 - 7	1.99
22 - 8	1.41
18 - 9	1.13
17 - 10	0.74
28 - 11	0.85
11 - 12	0.89

(ΕΤΥΕΜ)

23 - 1 - 1937	0.68
19 - 2	0.99
20 - 3	1.76
20 - 5 - 1938	1.69
20 - 5	0.59
4 - 1939	2.85
21 - 5	1.99
21 - 6	1.56
21 - 7	1.39
21 - 8	1.11
21 - 9	0.50
21 - 10	0.26
26 - 11	0.27
22 - 12	0.23

VIII Παραπόταμος Νευροκοπίου

44. **Λύσσε,** καταβόθρα Νευροκοπίου

(ΓΜΥΕ)

5 - 8 - 1931	0.10

45. **Μααρᾶ,** Νέον Καλαπόδι, πηγαί

(ΓΜΥΕ)

5 - 8 - 1931	2.60

46. **Μααρᾶ Μύλοι,** 200 μ. ἀνάντη γεφύρας Καλλιθέας, πηγαί

(ΜΟ)

5 - 6 - 1929	5.68
14 - 7	2.51
3 - 8	1.99
19 - 9	1.28
10 - 10	1.22
9 - 11	2.19
29 - 11	4.19
10 - 1 - 1930	5.18
14 - 2	12.00
6 - 3	8.00
4 - 4	6.24
9 - 5	4.54
17 - 6	5.64
31 - 7	2.73
29 - 8	2.04
12 - 9	1.62
4 - 10	2.10
7 - 11	9.00
6 - 12	4.55

Λεκάνη Στρυμόνος

Θέσις, ήμερομηνία καί παροχή εἰς μ³/δλ.	
10- 1-1931	13.06
14- 2-	10.22
21- 3	13.92
4- 4	12.82
8- 5	11.15
13- 6	9.05
10- 7	5.50
7- 7	2.94
5- 9	2.09
2-10	1.97
7-11	1.62
4-12	1.18
11-12	4.14
8- 1-1932	7.32
5- 2	2.84
11- 3	24.80
7- 4	5.80
6- 5	7.30
10- 6	3.05
1- 7	2.56
5- 8	1.27
2- 9	1.10
7-10	1.00
5-11	0.92
2-12	0.86
7- 1-1933	0.65
4- 2	1.17
10- 3	3.40
26- 4	3.40
25- 5	2.60
22- 6	2.55
20- 7	1.44
18- 8	0.95
7- 9	0.65
12-10	0.45
10-11	2.45
9- 3-1934	2.70
27- 4	3.00
24- 5	1.90
29- 6	1.73
28- 7	0.97
31- 8	0.66
29- 9	0.37
27-10	0.50
1-12	0.53
20-12	3.15
21-12	3.78
1- 2-1935	36.41
27- 2	16.37
28- 2	30.00
28- 3	8.00
29- 3	9.75
10- 5	6.74
12- 6	4.52
17- 7	2.75
21- 8	1.49
20- 9	1.06
19-10	0.77
19-12	22.34
20-12	20.00
19- 1-1936	8.46
14- 2	26.50
15- 2	30.57
18- 3	25.13
19- 3	24.11
24- 4	15.63
25- 4	16.23
21- 5	14.02
22- 5	13.00
5- 6	9.52
17- 7	4.79
22- 8	3.75
18- 9	2.63
17-10	2.69
7-11	18.00
11-12	6.06

Θέσις, ήμερομηνία καί παροχή εἰς μ³/δλ.	
(ΕΤΥΕΜ)	
22- 1-1937	4.88
18- 2	9.42
19- 2	8.22
19- 3	8.39
20- 3	7.20
24-10	1.16
24-10	0.29
15- 1-1938	33.86
19- 5	6.61
16- 7	2.66
Μέτρησις εἰς γέφυραν Καλλιδέας	
- 4-1939	10.40
20- 5	7.08
20- 6	4.99
20- 7	3.23
20- 8	2.36
20- 9	1.96
20-10	1.80
20-11	7.12
20-12	9.12
48. Μπάνιτσα, ἀνάντη ἀναβαθμοῦ ἢ ἢ γεφύρας, ΧΜ 0+250	
(ΕΤΥΕΜ)	
- 4-1939	10.45
24- 5-	8.80
24- 6	6.00
22- 7	3.37
21- 8	3.06
22- 9	2.56
22-10	2.40
24-11	6.20
22-12	10.64
49. Μπάνιτσα, Ρουφράκτης, ἀνάντη συμβολῆς Ἀγγίτου	
(ΜΟ - ΕΤΥΕΜ)	
18- 7-1929	3.36
3- 8	2.61
11- 8	3.03
19- 9	1.67
9-10	2.41
5-12	5.54
9- 1-1930	15.07
14- 2	32.08
6- 3	5.82
3- 4	6.55
9- 5	8.16
27- 6	7.58
2- 8	3.36
29- 8	2.64
12- 9	2.71
3-10	3.25
7-11	17.57
5-12	5.58
20-12	15.83
9- 1-1931	14.84
14- 2	11.92
6- 3	48.00
13- 3	33.67
20- 3	17.17
4- 4	14.80
9- 5	11.58
12- 6	12.65
10- 7	6.12
7- 8	4.30
4- 9	3.00
2-10	2.86
6-11	2.55
4-12	2.72
9- 1-1932	7.63
5- 2	4.06
11- 3	32.00
9- 4	6.60
6- 5	8.70
10- 6	4.20
1- 7	3.80

Θέσις, ήμερομηνία καί παροχή εἰς μ³/δλ.		
29- 7-1932	2.30	
5- 8	2.10	
17- 8	2.02	
24- 8	1.84	
2- 9	1.60	
14- 9	1.50	
21- 9	1.70	
29- 9	1.50	
7-10	1.71	
22-10	1.73	
4-11	1.50	
16-11	1.50	
23-11	1.40	
2-12	1.55	
21-12	1.60	
6- 1-1933	1.36	
13- 1	1.50	
25- 1	2.20	
3- 2	2.00	
20- 2	2.20	
29- 3	3.10	
17- 5	3.10	
24- 5	3.00	
21- 6	2.90	
28- 6	2.50	
20- 7	1.90	
2- 8	1.40	
17- 8	1.20	
2- 9	1.20	
19- 9	1.10	
12-10	0.97	
2-11	1.10	
23-11	1.70	
	Μεγ.	Ἐλαχ.
1— 8-12-1933	1.70	1.30
9—16-12	2.70	1.70
17—24-12	3.40	2.80
25—31-12	10.00	2.80
1— 8- 1-1934	60.00	10.00
9—16- 1	6.50	2.00
17—24- 1	9.00	1.90
25—31- 1	1.50	1.00
1— 7- 2	1.90	1.50
7—14- 2	1.50	1.05
14—21- 2	1.05	1.00
24—28- 2	1.00	1.05
1— 8- 3	4.00	3.70
9—16- 3	3.90	3.80
17—24- 3	4.00	3.80
25—31- 3	3.80	3.80
1— 8- 4	4.20	4.00
9—16- 4	4.10	3.90
17—24- 4	3.90	3.90
25—30- 4	3.90	3.90
1— 8- 5	3.90	3.60
9—16- 5	3.60	3.10
17—24- 5	3.10	2.50
25—31- 5	2.50	2.30
1— 8- 6	1.90	1.90
9—16- 6	2.50	1.90
17—23- 6	3.40	2.30
24—30- 6	2.50	1.50
1— 7- 7	1.50	0.90
8—15- 7	1.00	0.60
16—23- 7	1.50	0.40
24—31- 7	0.40	0.30
1— 8- 8	2.00	0.50
9—16- 8	1.50	1.30
17—24- 8	1.40	1.00
25—29- 8	1.00	1.00
1— 8-10	2.00	1.60
9—16-10	2.80	1.40
17—24-10	4.20	2.40
25—31-10	2.70	2.10
1— 8-11	2.10	2.00
9—16-11	2.10	1.90
17—23-11	2.60	2.00
24—30-11	3.00	2.00

Θέσις, ἡμερομηνία καὶ παροχὴ εἰς μ³/δλ.		
14 - 1 - 1934		7.70
10 - 3		3.80
26 - 4		3.90
23 - 5		2.50
28 - 7		1.32
28 - 9		2.02
29 - 11		2.24
17—23 - 1 - 1935	45.00	
24—31 - 1	52.00	8.00
1— 7 - 2	36.00	13.00
7—14 - 2	29.00	15.00
14— 21 - 2	23.00	9.00
21—28 - 2	24.00	9.00
1— 8 - 3	24.00	12.00
9—16 - 3	17.00	10.00
17—23 - 3	9.00	6.80
24—31 - 3	9.50	8.50
1— 8 - 4	10.00	9.00
9—16 - 4	9.50	9.00
17—23 - 4	9.50	7.60
24—30 - 4	7.80	7.30
1— 8 - 5	8.00	7.30
9—16 - 5	8.00	7.50
17—23 - 5	8.00	7.00
24—31 - 5	7.00	6.60
1— 8 - 6	6.60	6.40
9—16 - 6	6.00	5.60
17—23 - 6	12 00	5 30
24—30 - 6	14.00	5.50
1— 8 - 7	5.00	4.70
9—16 - 7	5.40	3.90
17—23 - 7	3.80	3.20
24—31 - 7	3.30	3.10
17—23 - 8	2.10	2.10
24 31 - 8	2.10	2.10
1— 8 - 9	1.90	1.90
9—16 - 9	2.30	1.90
17—23 - 9	1.90	1.70
24—31 - 9	17.00	1.30
1— 8 - 11	1.80	1.00
9—16 - 11	1.00	0.80
17—23 - 11	1.00	0.90
24—30 - 11	14.00	5.00
1— 8 - 12	15.00	8.00
9—16 - 12	48.00	27.00
17—23 - 12	75.50	27.00
24—31 - 12	41.00	19.50
30 - 1 - 1935	44.47	
1 - 3	14.39	
11 - 5	7.55	
17 - 7	3.58	
21 - 8	2.12	
18 - 10	1.43	
16 - 11	2.23	
1— 8 - 1 - 1936	19.20	16.00
9—16 - 1	16.50	14.50
17—24 - 1	14.60	13.80
25—31 - 1	16 30	13.00
1— 8 - 2	82.00	19.60
9—16 - 2	58.00	48.00
17—24 - 2	47.00	38.00
25—29 - 2	26.50	25.00
9—16 - 3	49.00	25.00
17—24 - 3	57.00	26.50
25—31 - 3	38.50	8.00
1— 8 - 4	14.00	7.00
9—16 - 4	14.00	12.00
17—24 - 4	26.00	11.00
25—30 - 4	22.00	12.00
1— 8 - 5	29.50	11.00
9—16 - 5	36.00	14.00
17—24 - 5	20.00	11.00
25—31 - 5	18.00	12.00
1— 8 - 6	22.00	11.00
9—16 - 6	13.00	11.00
17—24 - 6	14.00	9.00
25—30 - 6	11.00	9.00
1— 8 - 7	12.09	9.00
9—16 - 7	9.00	7.00

Θέσις, ἡμερομηνία καὶ παροχὴ εἰς μ³/δλ.		
17—24 - 7 - 1936	7.00	6.00
25—31 - 7	6 00	6.00
1— 8 - 8	6.00	6.00
9—15 - 8	7.50	5.00
17—24 - 8	4.50	4.00
25—31 - 8	4.00	4.00
1— 8 - 9	4.00	3.60
9—16 - 9	3.60	3.40
17—24 - 9	3.50	3.50
25—30 - 9	3.50	3.30
1— 8 - 10	6.90	3.10
9—16 - 10	4.70	4.00
17—24 - 10	4.00	3.90
25—31 - 10	3.20	3.90
1— 8 - 11	28.50	11.50
9—16 - 11	11.50	8.50
17—24 - 11	11.50	9.00
25—30 - 11	11.50	8.00
1— 8 - 12	11.50	8.00
9—16 - 12	12.00	8.00
17—24 - 12	10.00	7.50
25—31 - 12	7.50	7.00
1— 8 - 1 - 1937	7.50	7.00
9—16 - 1	10.00	6.00
17 24 - 1	7.00	5.70
25—31 - 1	20.50	5.70
1— 8 - 2	20.50	16.50
9—16 - 2	30.00	14.00
17—24 - 2	19.00	13.00
25—28 - 2	15.80	14.00
1— 8 - 3	30.00	13.50
9—16 - 3	21.50	14.50
17—24 - 3	18.00	12.50
25—31 - 3	12.00	11.00
1— 8 - 4	13.00	11.00
22—30 - 4	17.00	10.40
1— 8 - 5	13.00	6.00
9—16 - 5	8.30	6.30
17—24 - 5	6.00	5.00
25—31 - 5	5.00	4.60
20 - 3 - 1936	35.49	
26 - 4	19.93	
22 - 5	16.46	
5 - 6	13.90	
17 - 7	6.74	
22 - 8	4.15	
18 - 9	3.64	
17 - 10	4.04	
28 - 11	9.90	
11 - 12	8.03	
23 - 1 - 1937	7.01	
19 - 2	15 07	
20 - 3	11.77	
25 - 10	2 31	
20 - 5 - 1938	5.30	
17 - 7	6.41	

IX Ποταμὸς Ἀγγίτης

50. **Ψαθάδικα**, ἀνάντη συμβολῆς παραποτάμου Νευροκοπίου, πηγή (ΜΟ)

9 - 7 - 1932	6.40
15 - 7	6.60
22 - 7	5.80
29 - 7	5.20
5 - 8	4.95
17 - 8	4.70
24 - 8	4.40
2 - 9	4.30
14 - 9	3.10
21 - 9	3.60
29 - 9	3.30
7 - 10	3.30
22 - 10	3.30
27 - 10	3.40
4 - 11	3.30
16 - 11	3.10
23 - 11	2.90
2 - 12	2.70

Θέσις, ἡμερομηνία καὶ παροχὴ εἰς μ³/δλ.	
14 - 12 - 1932	3.10
21 - 12	3.30
6 - 1 - 1933	3.80
13 - 1	4.30
22 - 2	9.20
1 - 3	9.70
11 - 3	9.80
22 - 3	8.90
29 - 3	8.30
26 - 4	6.00
3 - 5	5.90
24 - 5	5.50
21 - 6	6.45
28 - 6	5.90
20 - 7	4.50
2 - 8	2.90
17 - 8	2.60
7 - 9	2.70
19 - 9	2.04
12 - 10	1.35
10 - 11	4.80
23 - 11	4.00
14 - 1 - 1934	13.30
10 - 3	10.50
26 - 4	5.30
23 - 5	3.80
26 - 10	1.54
31 - 1 - 1935	48.60
12 - 6	1.05
17 - 7	0.90
18 - 10	0.80
19 - 1 - 1936	1.00
26 - 4	1.50
22 - 5	1.60
5 - 6	1.15
17 - 7	1.30
22 - 8	1.05
18 - 9	0.95
17 - 10	1.00
28 - 11	1.05
11 - 12	1.05
(ΕΤΥΕΜ)	
23 - 1 - 1937	0.80
19 - 2	0.95
20 - 3	1.20
25 - 10	1.00
21 - 5 - 1938	1.05
- 4 - 1939	1.35
24 - 5	1.30
24 - 6	1.34
22 - 7	1.20
22 - 8	0.91
22 - 9	1.00
22 - 10	0.78
24 - 11	0.82
22 - 12	0.80

52. **Μπάνιτσα**, ἀνάντη Φράγματος (ΜΟ)

	Μεγ.	Ἐλαχ.
17—24 - 2 - 1936	105.00	90 00
25—19 - 2	86.00	72.00
1— 8 - 3	93.00	75.00
9—16 - 3	92.00	65.00
17—24 - 3	293.00	70.00
25—31 - 3	94.00	76.00
1— 8 - 4	83.60	63.00
9—16 - 4	65.00	56.00
17—24 - 4	102.00	65.00
25—30 - 4	91.00	63.00
1— 8 - 5	183.00	61.50
8—16 - 5	154.00	110.00
17—24 - 5	56.00	40.00

Θέσις, ήμερομηνία και παροχή εις μ³/δλ.		
25—31 - 5 - 1936	62.00	55.00
1 — 8 - 6	60.00	49.00
9—16 - 6	56.00	47.00
17—24 - 6	59.00	52.00
25—30 - 6	50.00	29.00
1 — 8 - 7	52.00	29.00
9—16 - 7	31.00	20.00
17—24 - 7	21 00	17.20
25—31 - 7	18.00	13.20
1— 8 - 8	11.30	4.60
9—16 - 8	13.00	6.40
17—24 - 8	9.00	9.00
25—31 - 8	9.00	9.00
1— 8 - 9	16.90	12.70
9—16 - 9	66.00	15.20
17—24 - 9	23.50	23.40
25—30 - 9	49.50	22.50
1— 8 - 10	39.10	24.80
9—16 - 10	32.00	20.00
17—24 - 10	32.00	31.50
25—31 - 10	33.40	31.50
1— 8 - 11	118.00	45.00
9—14 - 11	71.00	47.00
15—21 - 11	—	—
22—30 - 11	120.00	31.00
1— 8 - 12	120.00	33.00
9—16 - 12	46.00	33.00
17—24 - 12	38.00	30.00
25—31 - 12	30.00	29.00
(ΕΤΥΕΜ)		
1— 8 - 1 - 1937	89.00	29.00
9—16 - 1	75.00	29.50
17— 24 - 1	31.00	29.00
25—31 - 1	78.00	29.00
1— 8 - 2	80.00	57.00
9—16 - 2	92.00	59.00
17—24 - 2	74.00	45.00
25—28 - 2	44.00	40.00
1— 8 - 3	79.00	62.00
9—16 - 3	60.00	41.60
17—24 - 3	41.60	38.00
25—31 - 3	42.00	37.00
1— 8 - 4	41.00	33.00
22—30 - 4	51.00	31.00
1— 8 - 5	41.50	30.00
9—16 - 5	43.50	31.00
17—24 - 5	30.50	25.00
25—31 - 5	26.50	21.00

55. **Έξοδος Φάραγγος**
(ΜΟ)

8 - 1 - 1930	29.00
15 - 1	28.90
22 - 1	24.30
29 - 1	23.70
12 - 2	56.40
19 - 2	40.60
26 - 2	38.10
5 - 3	37.00
12 - 3	33.40
19 - 3	33.10
26 - 3	32.00
8 - 4	30.90
15 - 4	37.80
16 - 4	42.10
22 - 4	41.40
29 - 4	31.20
6 - 5	31.30
13 - 5	34.30
20 - 5	31.40
21 - 5	36.60
27 - 5	30.60
10 - 6	27.90
25 - 6	36.20
2 - 7	28.50
9 - 7	26.30
16 - 7	24.90
23 - 7	22.30
30 - 7	21.60

Θέσις, ήμερομηνία καὶ παροχή εις μ³/δλ.	
13 - 8 - 1930	19.00
27 - 8	17.30
3 - 9	16.00
10 - 9	14.80
17 - 9	14.50
24 - 9	35.20
1 - 10	20.20
8 - 10	20.40
15 - 10	18.80
22 - 10	20.30
29 - 10	39.00
5 - 11	27.80
12 - 11	28.60
19 - 11	24.90
26 - 11	24.60
3 - 12	25.30
10 - 12	25.00
17 - 12	53.40
7 - 1 - 1931	48.30
28 - 2	100.50
4 - 3	87.00
11 - 3	87.00
18 - 3	71.30
25 - 3	57.30
1 - 4	56.10
7 - 4	57.00
15 - 4	72.60
22 - 4	62.70
29 - 4	58.70
13 - 5	55.60
20 - 5	43.50
27 - 5	42.50
3 - 6	41.80
10 - 6	56.30
17 - 6	47.20
24 - 6	44.90
1 - 7	39.20
8 - 7	37.90
15 - 7	37.50
22 - 7	32.90
29 - 7	25.30
5 - 8	22.10
12 - 8	22.30
19 - 8	20.70
25 - 8	19.50
1 - 9	18.30
8 - 9	18.30
23 - 9	17.70
30 - 9	17.20
7 - 10	17.20
14 - 10	16.90
21 - 10	17.40
28 - 10	21.00
4 - 11	19.50
11 - 11	15.40
18 - 11	20.20
25 - 11	18.90
2 - 12	18.60
9 - 12	19.60
16 - 12	20.90
6 - 1 - 1932	33.20
13 - 1	31.80
20 - 1	27.80
27 - 1	26.80
3 - 2	25.30
10 - 2	24.70
17 - 2	23.90
24 - 2	22.70
2 - 3	21.80
9 - 3	43.90
16 - 3	30.90
23 - 3	26.10
30 - 3	25.70
6 - 4	25.00
13 - 4	23.00
20 - 4	25.00
26 - 4	45.00
4 - 5	28.00
11 - 5	26.00
18 - 5	24.00

Θέσις, ήμερομηνία καὶ παροχή εις μ³/δλ.	
26 - 5 - 1932	23.00
1 - 6	20.00
8 - 6	18.00
15 - 6	17.60
22 - 6	18.00
29 - 6	16.20
6 - 7	15.00
13 - 7	16.00
20 - 7	12.00
27 - 7	11.50
3 - 8	11.00
10 - 8	10.40
17 - 8	9.70
24 - 8	9.40
31 - 8	9.60
7 - 9	8.90
14 - 9	8.60
21 - 9	8.60
29 - 9	8.20
5 - 10	8.00
12 - 10	8.20
19 - 10	7.80
26 - 10	8.20
2 - 11	8.00
9 11	7.60
16 - 11	7.50
23 - 11	7.30
30 - 11	7.30
7 - 12	7.40
14 - 12	7.70
21 - 12	7.70
6 - 1 - 1933	7.70
13 - 1	8.70
18 - 1	9.30
25 - 1	10.50
1 - 2	10.80
8 - 2	10.90
15 - 2	11.20
22 - 2	22.50
1 - 3	19.50
8 - 3	18.20
15 - 3	16.30
22 - 3	15.10
29 - 3	14.20
5 - 4	13.40
26 - 4	13.90
3 - 5	1.00
10 - 5	11.80
17 - 5	11.10
24 - 5	11.90
31 - 5	12.00
7 - 6	12.80
21 - 6	12.40
28 - 6	11.50
5 - 7	10.80
20 - 7	9.00
2 - 8	7.30
17 - 8	6.80
30 - 8	6.80
7 - 9	6.80
19 - 9	5.80
5 - 10	4.90
12 - 10	4.70
18 - 10	4.70
2 - 11	6.50
10 - 11	8.80
17 - 11	8.30
23 - 11	7.60

	Μεγ.	Έλαχ.
1— 8 - 12 - 1933	8.50	7.50
9—16 - 12	2.40	7.50
17—24 - 12	27.00	13.00
25—31 - 12	10.00	10.00
1— 8 - 1 - 1934	65.00	35.00
9—18 - 1	33.00	25.00
17—24 - 1	32.00	22.50
25—31 - 1	22.00	20.00

Θέσις, ἡμερομηνία καὶ παροχὴ εἰς μ³/δλ.		
1— 7 - 2 - 1934	23.00	21.00
7—14 - 2	21.00	19.00
14—21 - 2	19.00	18.00
21—28 - 2	18.00	17.50
1— 8 - 3	17.70	17.50
9—16 - 3	17.30	16.00
17—24 - 3	16.30	15.30
25—31 - 3	15.30	14.40
1— 8 - 4	14.50	13.50
9—16 - 4	13.50	12.30
7—14 - 4	12.60	11.60
25—30 - 4	11.60	11.30
1— 8 - 5	10.80	10.30
9—16 - 5	11.00	9.80
17—24 - 5	11.50	8.50
25—31 - 5	9.70	9.10
1— 8 - 6	14.50	7.50
9—16 - 6	12.50	8.00
17—23 - 6	8.20	7.60
24—30 - 6	8.80	8.20
1— 7 - 7	7.80	7.20
8—15 - 7	8.40	6.60
16—23 - 7	10.30	6.00
24—31 - 7	6.20	6.00
1— 8 - 8	8.00	6.40
9—16 - 8	6.20	5.60
17—24 - 8	5.80	5.20
25—31 - 8	8.00	5.20
1— 8 - 9	9.80	5.40
9—16 - 9	5.80	5.40
17—23 - 9	5.40	5.20
24—30 - 9	5.60	5.40
1— 8 - 10	5.80	5.40
9—16 - 10	7.80	5 40
17—24 - 10	8.40	7.18
25—31 - 10	7.20	6.20
1— 8 - 11	7.20	6.80
9—16 - 11	7.20	6.80
17—23 - 11	9.00	7.00
24—30 - 11	9.80	8.60
1— 8 - 12	8.60	7.40
9—16 - 12	9.00	6.90
17—23 - 23	28.00	11.00
24—31 - 12	20.30	18.30
1— 8 - 1 - 1935	18.00	17.00
9—16 - 1	100.00	16.80
17—23 - 1	82.00	60.00
24—31 - 1	130.00	44.00
1— 7 - 2	112.00	88.00
7—14 - 2	75.00	67.00
14—21 - 2	69.00	59.00
21—28 - 2	76.00	58.00
1— 8 - 3	60.00	
9—16 - 3	53.00	
17—23 - 3	54.00	50.00
24—31 - 3	48.00	47.00
1— 8 - 4	51.00	48.00
9—16 - 4	52.00	50.00
17—23 - 4	47.00	41.00
24—30 - 4	41.00	37.00
1— 8 - 5	37.00	32.00
9—16 - 5	32.00	31.00
17—23 - 5	30.50	28.50
24—31 - 5	28 50	26.00
1— 8 - 6	25.00	24.00
9—16 - 6	24.00	21.50
17—23 - 6	32 00	22.50
24—30 - 6	56.00	22.00
1— 8 - 7	22.50	19.00
9—16 - 7	18.50	17.50
17—23 - 7	18.50	17.00
24—31 - 7	17.00	14.00
1— 8 - 8	15.00	14.00
9—16 - 8	14.00	14.00
17—23 - 8	14.00	13.00
24—31 - 8	13.50	12.50
1— 8 - 9	11.00	11.00
9—16 - 9	11.00	11.00
17—23 - 9	12.00	11.00
24—30 - 9	11.00	11.00

Θέσις, ἡμερομηνία καὶ παροχὴ εἰς μ³/δλ.		
1— 8 - 11 - 1935	66.00	12 00
9—16 - 11	17.00	13.00
17—23 - 11	13.00	13.00
24—30 - 11	38.00	27.00
1— 8 - 12	48.00	20.00
9—16 - 12	87.00	44.00
17—23 - 12	132.00	57.00
24—31 - 12	81.00	51.00
1— 8 - 1 - 1936	80.00	47 00
9—16 - 1	48.00	41.50
17—24 - 1	43.70	37.50
25—31 - 1	55 00	34.50

56. Ἀγγίστα (ΜΟ)

	Μεγ.	Ἐλαχ.
8—18 - 4 - 1929	40.00	40.00
9—28 - 5	31.00	27.00
8—28 - 6	29.00	20.80
3—27 - 7	20.00	15.70
7—31 - 8	15.30	13.20
7—27 - 9	11.80	11.10
1—11 - 10	16.00	10.10
21—27 - 11	19.30	17.70
11—18 - 12	18.00	17.50
8—19 - 1 - 1930	29.00	23.70
12—26 - 2	56.40	38 10
5—26 - 3	37.00	32.00
8—16 - 4	42.10	30.90
21— 6 - 5	36.60	31.30
25—10 - 6	36.20	27.90
2—30 - 7	28.40	21.50
13—27 - 8	19.00	17.30
17—24 - 9	35.20	14.50
29—15 - 10	39.00	18.80
12—26 - 11	28.60	24.60
10—17 - 12	53.40	25.00
1 - 1 - 1931	48 30	
28 - 2	100 40	
4—25 - 3	87.00	57.30
1—15 - 4	72.60	56.10
13—27 - 5	53.60	42.50
3—10 - 6	56.30	41 80
1—29 - 7	39.10	25.30
12—25 - 8	22.30	19.50
8—23 - 9	18.30	17.20
28—14 - 10	21.00	16.90
18—11 - 11	20.20	15.40
16— 2 - 12	20.90	18.60
6—27 - 1 - 1932	32.20	26.80
3—24 - 2	25 30	22.70
2—9 - 3	43.90	21.80
26—13 - 4	45.00	23.00
4—26 - 5	28.00	23.00
1—29 - 6	20.00	16.20
13—20 - 7	16.00	11.50
3—24 - 8	11.00	9.40
7—29 - 9	8.90	8.20
12—19 - 10	8 20	7.80
2—23 - 11	8.00	7.30
7—14 - 12	7.70	7.40
25— 6 - 1 - 1933	10.50	7.70
22— 1 - 2	22.50	10.80
8—29 - 3	18.20	14.20
5—26 - 4	13.90	13.40
3—17 - 5	12.00	11.10
7—18 - 6	12.80	11.50
5—20 - 7	10.80	9.00
2—17 - 8	7.30	6.80
7—19 - 9	6.80	5.80
5—12 - 10	4.90	4.70
2—10 - 11	8.80	6.50
5—26 - 1 - 1934	43.00	20.60
9—23 - 2	21.00	18.00
2—30 - 3	17.5	14.40
12—26 - 4	13.60	11.50
11—23 - 5	10.60	9.10
15 - 6	9.70	
24 - 8	5.40	
17—11 - 1 - 1935	68.00	17.00

Θέσις, ἡμερομηνία καὶ παροχὴ εἰς μ³/δλ.		
7 - 2 - 1935	57.50	
1 - 3	58 30	
11—31 - 5	30.60	25.80
5—19 - 7	20.00	17.70
23 - 8	13.50	
19— 4 - 10	10.00	9.30
2 - 11	11.30	
14— 1 - 12	60.70	9.00
10—24 - 1 - 1936	38.20	33.40
3 - 2	52.60	

59. Μύρκινος (Δοξάμπος) (ΜΟ)

	Μεγ.	Ἐλαχ.
24 - 6 - 1929	35.00	
4 - 7	32.70	
1—14 - 8	17.60	14.30
11—21 - 9	12.70	11.80
24— 2 - 10	13.10	11.20
27—13 - 11	20.20	17.60
11 - 12	18.40	
8 - 1 - 1930	29.80	
15 - 1	30.60	
8 - 2	82.20	
19 - 2	46.20	
26 - 2	33.30	
5 - 3	31.60	
12 - 3	31.20	
19 - 3	32.00	
26 - 3	32 30	
1 - 4	31 50	
8 - 4	31.10	
15 - 4	38.20	
22 - 4	44.10	
29 - 4	32 50	
6 - 5	31.00	
13 - 5	32.30	
20 - 5	30.40	
27 - 5	32.60	
10 - 6	29.50	
25 - 6	45.00	
2 - 7	31.30	
9 - 7	26.30	
16 - 7	24.10	
23 - 7	22.80	
30 - 7	21.30	
6 - 8	21.20	
13 - 8	19.90	
27 - 8	18.00	
3 - 9	16.30	
10 - 9	15.30	
17 - 9	15.10	
1 - 10	20.50	
8 - 10	21 20	
15 - 10	21.60	
22 - 10	20.30	
29 - 10	40.90	
5 - 11	28.20	
12 - 11	26.80	
19 - 11	26.90	
26 - 11	24.90	
3 - 12	24.80	
17 - 12	40.80	
7 - 1 - 1931	44.70	

Γ. Παροχαί Καθημεριναί

Λεκάνη Στρυμόνος — **6. Ἀνάντη Ρουφράκτου Κερκίνης** (σταθμηγράφος)
Ποταμός Στρυμών — 1936 - 1937 — (ΕΤΥΕΜ) — Ὑψόμ. «0» πήχεως: —

Ἡμερ.	IX	X	XI	XII	I	II	III	IV	V	VI	VII	VIII
1								170	376	191	150	91
2								170	350	200	150	
3								170	350	200	150	
4								84	300	200	200	80
5								84	300	200	200	
6								134	350	200	200	
7								100	350	200	200	
8								100	350	200	178	
9								100	350	200	156	
10								76	350	200	113	
11								76	350	200 / 100	98	
12								76	300	100	120	
13								74	308	100	109	
14								74	308		122	
15								74	250	100	90	
16								74	250	102	80	
17								110	247	100	125	
18								110	202	100	160	25
19								141	200	100	165	25
20								141	105	100	125	25
21								141	98	100	77	
22								168	99	100	174	25
23								203	98	100		
24								250	99	100		25
25								300	200	100		25
26								334	200	100	120	25
27								334	260	100	120	50
28							170	334	260	100		
29							170	334	260	100		50
30							172	376	260	150	109	50
31							172		260		95	50

Λεκάνη Στρυμόνος — **57. Μυρίνη**
Ποταμός Ἀγγίτης — 1930 - 1931 — (ΜΟ) — Ὑψόμ. «0» πήχεως: —

Ἡμερ.	IX	X	XI	XII	I	II	III	IV	V	VI	VII	VIII
1		20.0	26.5	24.0	41.5	51.0	98.5	56.0	55.0			
2		20.0	26.0	24.0	45.0	65.0	94.5	59.5	54.0			
3		20.0	26.0	24.0	52.0	71.0	89.0	59.5	53.5			
4		20.0	28.5	24.0	55.0	67.0	86.0	59.0	53.0			
5		20.0	30.0	25.0	52.5	64.0	85.0	59.0	52.5			
6		20.0	36.5	24.0	48.0	60.0	84.0	58.5				
7		20.0	42.0	25.0	45.5	57.5	85.0	57.5				
8		20.0	32.5	25.5	45.5	55.0	87.0	60.0				
9		20.1	31.0	25.0	46.5	54.0	87.0	70.0				
10		20.0	30.0	25.0	47.0	52.0	87.5	75.5				
11		20.0	29.0	26.0	46.5	52.0	87.0	74.0				
12		20.0	28.0	29.0	53.0	51.5	86.0	72.5				
13		20.0	28.5	36.0	57.0	51.0	82.0	66.5				
14		20.0	28.0	37.5	59.0	51.0	74.5	61.5				
15		20.0	27.5	31.0	61.5	55.0	70.0	73.0				
16		20.0	27.0	37.5	63.0	70.0	66.0	81.0				
17		20.0	27.5	50.5	65.0	72.5	67.5	76.0				
18		20.0	27.0	55.0	62.0	74.0	72.5	74.5				
19		20.0	27.0	50.0	66.5	80.5	73.5	70.5				
20		20.0	26.0	47.0	63.5	81.0		65.0				
21		19.0	26.0	47.0	56.5	82.0		62.0				
22		18.5	26.0	47.5	53.5	90.0		61.0				
23		19.0	26.0	47.5	52.0	111.5		60.0				
24		27.0	26.0	52.0	51.0	152.0		59.0				
25		26.0	25.5	50.5	50.5	111.0		58.0				
26		28.5	25.0	48.0	51.0	108.0		57.5				
27		35.0	25.0	49.0	54.5	103.0		56.5				
28		42.0	25.0	45.0	53.0	100.0		56.0				
29		43.0	25.0	45.0	49.0			57.5				
30		30.0	24.5	43.0	49.0			57.0				
31		27.0		41.5	48.5							

Σημ. Στάθμαι ἐκ διαγράμματος

Δ. Παροχαὶ καὶ Στάθμαι Σποραδικαί

Θέσις, ἡμερομηνία, παροχὴ εἰς μ³/δλ. καὶ στάθμη εἰς μ.			Θέσις, ἡμερομηνία, παροχὴ εἰς μ³/δλ. καὶ στάθμη εἰς μ.			Θέσις, ἡμερομηνία, παροχὴ εἰς μ³/δλ. καὶ στάθμη εἰς μ.		
Ἰα Ἄνω Στρυμών			9- 3-1931	215.20	0.67	12-12-1932	31.30	0.01
1. Ροῦπελ, φάραγξ (σταθμηγράφος) (ΜΟ)			16- 3	209.50	0.72	19-12	26.50	—0.03
25- 7-1929	14.62	—0.15	23- 3	182.10	0.50	3- 1-1933	21.20	—0.06
29- 7	12.73	—0.17	30- 3	115.10	0.27	16- 1	22.00	—0.03
12- 8	16.08	—0.13	6- 4	97.80	0.32	23- 1	27.50	—0.01
19- 8	22.99	—0.05	14- 4	127 30	0 48	30- 1	26.00	—0.01
5- 9	25.13	0.00	20- 4	160.10	0.53	6- 2	29.00	—0.01
13- 9	17.15	—0.08	27- 4	129.00	0.52	13- 2	32.00	0.02
20- 9	30.82	0.05	9- 5	132.60	0.53	20- 2	25.00	—0.01
28- 9	22.59	—0.03	11- 5	173.30	0.64	28- 2	38.00	0.08
1-10	26.32	0.03	18- 5	150.10	0.60	20- 3	27.50	0.01
8-10	21.55	—0.03	25- 5	177.00	0.66	27- 3	29.00	0.01
14-10	37.19	0.05	1- 6	199.70	0.69	24- 4	77.00	0.27
21-10	28.66	0.06	29- 6	78.60	0.27	1- 5	55.00	0.20
28-10	92.82	0.35	6- 7	47.60	0.17	6- 5	171.20	0.58
11-11	64.20	0.24	13- 7	37.80	0.06	8- 5	121.20	0.49
18-11	120.40	0.47	27- 7	52.50	0.15	15- 5	64.70	0.23
2-12	56.65	0.22	3- 8	32.30	0 05	22- 5	156.50	0.56
9-12	55.00	0.19	10- 8	34.90	0.08	29- 5	124.00	0.49
16-12	45.00	0.14	17- 8	17.80	—0.03	5- 6	92.00	0.34
30-12	104.02	0.42	24- 8	14.10	—0.12	12- 6	106.00	0.40
6- 1-1930	75.61	0.32	31- 8	16.20	—0.10	19- 6	98.00	0.38
1- 2	175.10	0.60	7- 9	22.90	—0.02	26- 6	64.00	0.25
10- 2	150.60	0.52	12- 9	23.60	—0.02	3- 7	56.00	0.19
17- 2	86.50	0.26	28- 9	31.80	0.08	10- 7	45.00	54.20
24- 2	59.40	0.19	5-10	32.90	0.04	17- 7	24.00	54.06
10- 3	63.10	0.17	12-10	24.30	0.04	24- 7	21.50	54 08
17- 3	69.30	0.28	19-10	60.90	0.22	31- 7	18.50	53.97
24- 3	94.00	0.39	26-10	61.00	0.20	7- 8	17.80	53 98
31- 3	61.90	0.27	2-11	45.10	0.14	14- 8	11.00	53.92
7- 4	77.65	0.31	9-11	40.90	0.12	21- 8	12.70	53.90
14- 4	70.30	0.27	16-11	51.50	0.19	28- 8	7.20	53.86
16- 4	78 10	0.40	23-11	46.30	0.17	4- 9	13.80	53.95
21- 4	180.40	0.68	30-11	49.00	0.18	11- 9	15.00	53.96
28- 4	110.50	0.47	21-12	42.80	0.13	18- 9	18.00	53.98
5- 5	137.30	0.55	4- 1-1932	121.60	0.38	25- 9	13.50	53.96
12- 5	151.09	0.57	11- 1	102.40	0.40	2-10	14.50	53.95
17- 5	134.10	0.52	18- 1	52.10	0.16	9-10	17.50	53.93
21- 5	379.40	0.96	25- 1	42.30	0.11	16-10	17.30	53.93
26- 5	204 80	0.57	1- 2	42 30	0.10	23-10	22.00	53.99
2- 6	183 40	0.60	15- 2	33.40	0.06	30-10	44.00	54.12
9- 6	119.20	0.34	29- 2	33.70	0.08	31-10	124.00	54.42
30- 6	118.70	0.51	7- 3	147.00	0.43	6-11	58.00	54.26
8- 7	77.30	0.30	14- 3	293.00	0.77	13-11	127.50	54.43
15- 7	68.00	0.25	22- 3	223.00	0.58	20-11	78.00	54.22
22- 7	37.50	0.08	28- 3	121.00	0.26	27-11	63.00	54.17
29- 7	21.20	—0.04	4- 4	189.00	0.54	22- 1-1934	69.00	54.15
5- 8	26.70	—0.03	11- 4	111.00	0.33	29- 1	50.00	54.09
12- 8	23.60	—0.04	18- 4	122.00	0.42	5- 2	52.00	54.09
16- 8	16.00	—0.11	17- 5	91.00	0.26	26- 2	50.00	54.16
2- 9	12.90	—0.15	30- 5	162.00	0.59	5- 3	95.00	54.33
9- 9	13.90	—0.11	6- 6	95.00	0.26	12- 3	67.00	54 22
16- 9	13.70	—0.11	13- 6	61.00	0.13	19- 3	82.00	54.28
29- 9	31.80	0.09	20- 6	104.00	0.33	26- 3	60.00	54.21
7-10	26.10	0.05	27- 6	48.00	0.07	2- 4	69.00	54.24
14-10	25.60	0.05	4- 7	34.00	—0.06	16- 4	60.00	54.22
21-10	29.50	0.02	11- 7	24.70	—0.17	23- 4	78.00	54.28
28-10	105.20	0.45	18- 7	36.00	—0.06	30- 4	68.00	54.23
4-11	55.00	0.19	25- 7	18.00	—0.20	7- 5	70.50	54.22
11-11	71.50	0.28	1- 8	15.80	—0.22	14- 5	53.00	54.16
17-11	44.40	0.23	8- 8	24.50	—0.14	21- 5	60.00	54.20
24-11	42.40	0 21	16- 8	14.20	—0.25	28- 5	41.00	54.08
1-12	40.90	0.15	22- 8	14.50	—0.24	4- 6	32.00	54.03
8-12	65.70	0.30	29- 8	16.50	—0.15	11- 6	27.00	54.04
15-12	58.30	0.25	5- 9	21.00	—0.12	6- 8	16.90	53.94
22-12	96.00	0.43	12- 9	28.50	—0.04	13- 8	10.80	53.88
29-12	100.30	0.45	19- 9	19.50	—0.10	20- 8	22.70	53.91
5- 1-1931	155.60	0.57	27- 9	16.50	—0.13	1-10	11.62	
12- 1	110.00	0.45	3-10	14.20	—0.15	15-10	13.67	53.85
26- 1	104.50	0.40	6-10	15.00	—0.13	12-11	20.35	
2- 2	100.50	0.42	10-10	17.50	—0.24	26-11	31.39	53.96
9- 2	77.70	0.34	18-10	15.50	—0.12	10-12	26.12	53.98
16- 2	520.10	0.95	24-10	23.00	—0.05	17-12	202.00	54.36
17- 2	352.00	0.76	31-10	21.00	—0.07	7- 1-1935	26.20	53.94
23- 2	234.50	0.57	7-11	23.50	—0.06	14- 1	96.50	54.25
			28-11	28.00	—0.02	16- 1	170.60	54.33
			5-12	42.50	0.08	28- 1	171.40	54.24

Θέσις, ήμερομηνία, παροχή εις μ³/δλ. και στάθμη εις μ.		
4 - 2 - 1935	64.50	54.14
18 - 2	82.90	54.12
24 - 2	93.30	54.17
24 - 2	89.30	54.19
22 - 4	101.80	54.21
6 - 5	92.50	
13 - 5	115.80	54.18
20 - 5	153.60	54.43
3 - 6	91.20	54.10
10 - 6	70.60	54.14
25 - 6	132.70	54.26
1 - 7	47.20	54.19
8 - 7	32.46	53.87
22 - 7	15.61	53.70
28 - 7	15.60	53.65
1 - 8	86.00	54.07
5 - 8	21.10	53.76
26 - 8	14.34	53.67
2 - 9	9.60	53.61
9 - 9	8.87	53.62
23 - 9	11.13	
30 - 9	12.90	53.67
14 - 10	14.10	53.65
21 - 10	12.70	53.65
24 - 10	415.00	54.60
28 - 10	53.90	53.99
5 - 11	29.10	53.80
11 - 11	28.90	53.83
18 - 11	24.20	54.85
26 - 11	38.00	
2 - 12	35.30	53.90
11 - 12	372.00	54.82
17 - 12	147.00	54.31
23 - 12	536.00	54.72
30 - 12	109.40	54.16
7 - 1 - 1936	83.40	54.08
9 - 1	74.60	54.05
14 - 1	63.60	53.99
20 - 1	54.20	54.00
28 - 1	51.90	53.92
5 - 2	793.00	54.84
19 - 2	136.00	54.25
25 - 2	321.00	54.41
4 - 3	156.50	54.23
9 - 3	163.40	54.16
12 - 3	163.70	54.09
23 - 3	128.80	54.10
30 - 3	142.00	54.20
7 - 4	117.00	54.20
15 - 4	151.00	54.28
21 - 4	114.70	54.17
27 - 4	124.80	54.22
5 - 5	144.00	54.32
11 - 5	201.00	54.42
18 - 5	166.00	54.29
25 - 5	164.00	54.37
1 - 6	185.00	54.40
8 - 6	113.00	54.25
15 - 6	99.00	54.13
22 - 6	100.00	24.19
29 - 6	113.00	54.20
13 - 7	95.00	54.38
15 - 7	63.50	
26 - 7	82.70	54.38
3 - 8	44.50	54.22
10 - 8	144.00	54.52
17 - 8	24.70	54.12
24 - 8	29.60	54.12
31 - 8	17.80	54.07
7 - 9	18.70	54.05
14 - 7	25.80	54.12
21 - 9	20.20	54.07
28 - 9	20.20	54.07
5 - 10	28.50	54.12
12 - 10	48.90	54.29
21 - 10	57.10	54.32
28 - 10	43.30	54.28
2 - 11	252.30	54.64
10 - 11	102.30	54.53
16 - 11	81.50	54.41

Θέσις, ήμερομηνία, παροχή εις μ³/δλ. και στάθμη εις μ.		
24 - 11 - 1936	83.90	54.41
30 - 11	67.00	54.31
7 - 12	51.80	54.27
15 - 12	60.90	54.32
21 - 12	49.50	54.24
28 - 12	42.10	54.21
(ΕΤΥΕΜ)		
4 - 1 - 1937	41.20	54.16
11 - 1	44.60	54.17
27 - 1	43.20	54.19
2 - 2	135.80	54.57
8 - 2	131.10	54.58
16 - 2	124.00	54.40
23 - 2	148.00	54.59
2 - 3	98.00	54.38
9 - 3	229.00	54.64
17 - 3	130.00	54.46
21 - 3	121.00	54.47
29 - 3	89.00	54.46
6 - 4	97.00	54.49
14 - 4	74.00	54.42
19 - 4	178.80	54.60
21 - 4	295.80	54.81
23 - 4	513.80	55.05
27 - 4	482.00	54.76
3 - 5	395.00	54.78
12 - 5	199.60	54.55
18 - 5	182.80	54.59
24 - 5	446.30	54.85
1 - 6	156.30	54.65
8 - 6	111.00	54.48
13 - 6	106.00	54.41
22 - 6	89.40	54.35
28 - 6	126.70	54.48
2 - 7	415.90	54.88
8 - 7	144.60	54.55
16 - 7	75.20	54.28
25 - 7	37.30	54.04
6 - 11	475.00	54.93
22 - 11	144.00	54.49
30 - 11	177.60	54.45
13 - 12 - 1938	51.50	54.25
20 - 12	49.00	54.18
22 - 12	190.00	54.52
26 - 12	302.00	
30 - 12	133.70	54.33
17 - 1 - 1939	77.00	54.20
26 - 1	97.90	54.35
1 - 2	110.00	54.40
8 - 2	70.50	54.23
14 - 2	64.20	54.24
21 - 2	66.00	54.24
1 - 3	58.00	54.16
7 - 3	58.40	54.11
14 - 3	86.20	54.00
21 - 3	63.70	54.22
23 - 3	153.20	54.48
28 - 3	208.00	54.78
29 - 3	429.00	55.02
4 - 4	150.00	54.57
12 - 4	151.50	54.57
18 - 4	112.00	54.49
25 - 4	218.00	54.77
2 - 5	141.00	54.66
9 - 5	155.00	54.68
17 - 5	146.00	54.67
23 - 5	116.00	54.59
30 - 5	88.00	54.44
6 - 6	73.50	54.31
13 - 6	69.20	54.36
20 - 6	72.50	54.43
27 - 6	46.00	54.21
4 - 7	316.50	54.80
11 - 7	39.50	54.20
18 - 7	33.00	54.15
25 - 7	18.00	53.99
1 - 8	16.75	53.99
8 - 8	13.97	53.94

Θέσις, ήμερομηνία, παροχή εις μ³/δλ. και στάθμη εις μ.		
16 - 8 - 1939	10.37	53.94
22 - 8	12.10	53.93
29 - 8	31.11	54.13
5 - 9	17.12	54.00
12 - 9	16.37	53.96
19 - 9	20.79	54.04
26 - 9	35.62	54.15
3 - 10	78.00	54.41
10 - 10	80.46	54.43
17 - 10	43.50	54.23
24 - 10	33.55	54.23
1 - 11	92.10	54.49
7 - 11	76.33	54.39
14 - 11	51.79	54.33
16 - 11	121.03	54.63
22 - 11	105.57	54.55
29 - 11	69.15	54.37
5 - 12	58.25	54.37
12 - 12	118.06	54.54
19 - 12	109.54	54.54
2 - 1 - 1940	69.60	54.42
9 - 1	68.88	54.25
23 - 1	262.40	54.68
30 - 1	101.50	54.30
6 - 2	204.80	54.65
13 - 2	208.20	54.75
17 - 2	270.40	54.86
20 - 2	176.70	54.55
27 - 2	140.06	54.55
5 - 3	132.60	54.49
12 - 3	99.15	54.45
19 - 3	157.38	54.70
26 - 3	131.28	54.60
28 - 3	224.00	54.85
2 - 4	178.40	54.74
9 - 4	314.44	54.73
19 - 4	184.00	54.58
23 - 4	197.50	54.64
8 - 5	368.21	55.09
14 - 5	225.56	54.58
21 - 5	330.15	55.06
28 - 5	183.31	*54.74
4 - 6	374.70	54.99
12 - 6	237.40	54.71
18 - 6	197.94	54.70
25 - 6	160.80	54.65
2 - 7	215.31	54.76
9 - 7	109.23	54.47
10 - 7	312.00	54.90
23 - 7	51.46	54.18
6 - 8	57.00	54.23
15 - 8	285.00	54.86
20 - 8	55.86	54.29
3 - 9	56.07	54.24
23 - 9	29.73	54.10
7 - 1 - 1941	353.90	54.80
20 - 2	489.40	55.03

(Μεγίστη παροχή έκ διαγράμματος ΕΤΥΕΜ 1998.00 μ³/δλ. μὲ ἀντίστοιχον στάθμην 55.47 μ.)

2. **Ροῦπελ**, σιδ)κή γέφυρα ἢ Σιδηροκάστρου ὁδογέφυρα

(ΕΤΥΕΜ)

16 - 2 - 1940	579.00	50.16
30 - 3	380.00	50.13

7. **Κατάντη Ρουφράκτου Κερκίνης**, ΧΜ 0+860 (σταδμηγράφος)

(ΕΤΥΕΜ)

24 - 1 - 1939	88.75	25.16
8 - 2	352.52	26.65
26 - 3	235.00	26.02
20 - 7	83.60	25.08
25 - 8	18.31	24.65
17 - 9	12.34	24.58

*Ἀμφιθόλου ἀκρ.θείας.

Θέσις, ἡμερομηνία, παροχὴ εἰς μ³/δλ. καὶ στάθμη εἰς μ.		
26 - 11 - 1939	94.70	25.12
11 - 12	180.26	25.50
8 - 1 - 1940	87.23	25.14
21 - 1	269.05	
4 - 2	95.50	25.19
16 - 2	255.20	26.15
18 - 2	272.75	26.17
4 - 3	152.97	25.46
21 - 3	135.27	25.37
1 - 6	136.52	25.35
15 - 6	184.55	25.63

10. **ΧΜ 28+900** παρὰ τὴν γέφυραν (ἀρχὴ 2ας ἐκτροπῆς) ἀνάντη χωρίου Βαμβακοῦσα

(ΕΤΥΕΜ)

9 - 6 - 1940	630.00	13.05

11. **ΧΜ 32+500,** ἀνάντη ὀδογεφύρας Νιγρίτης

(ΕΤΥΕΜ)

29 - 6 - 1940	178.00	10.25

13. **ΧΜ 42+500** (κατάντη συμβολῆς τάφρου Μπελίτσης)

(ΕΤΥΕΜ)

22 - 9 - 1939	21.40	3.36
15 - 10	149.00	4.65
17 - 10	141.20	4.58
16 - 11	134.40	4.50
7 - 12	249.00	5.35
11 - 12	187.20	4.87
20 - 12	108.50	4.18
8 - 1 - 1940	115.00	4.26
22 - 1	364.25	5.55
8 - 2	231.00	5.30
24 - 2	116.30	4.22
8 - 3	130.20	4.32
23 - 3	166.50	4.70
25 - 6	158.05	4.86

Ιβ Κάτω Στρυμών

17. **Στενὰ Ἀμφιπόλεως,** εἰς ΧΜ 73+200 (σταθμηγράφος)

(ΕΤΥΕΜ)

18 - 1 - 1940	61.00	0.10
23 - 1	412.75	0.10
17 - 2	313.75	0.20
17 - 3	284.50	0.00
9 - 6	634.50	0.30
17 - 6	242.75	0.05

ΙΙΙ Τάφρος Μπελίτσης

22. **ΧΜ 40+500,** εἰς ξυλίνην γέφυραν κατάντη συμβολῆς Κρουσοβίτου

(ΕΤΥΕΜ)

22 - 1 - 1939	2.90	38.80
22 - 2	2.80	38.80

23. **Σερρῶν - Νιγρίτης** ὀδογέφυρα, ΧΜ 13+180

(ΕΤΥΕΜ)

23 - 1 - 1940	25.40	9.12
29 - 6	6.40	8.45

24. **Βαλτοτοπίου,** ὀδογέφυρα ΧΜ 4+700 (σταθμηγράφος)

(ΕΤΥΕΜ)

27 - 9 - 1939		5.26
26 - 11		5.37
17 - 12		5.48
25 - 1 - 1940	13.30	5.94
27 - 2	4.60	5.52
19 - 3	11.80	6.02

Θέσις, ἡμερομηνία, παροχὴ εἰς μ³/δλ. καὶ στάθμη εἰς μ.		

ΙΥ Παραπόταμος Ἁγίου Ἰωάννου Σερρῶν

28. **Σερρῶν - Δράμας** ὀδογέφυρα, ΧΜ 3+000

(ΕΤΥΕΜ)

27 - 9 - 1939	1.25	38.67
26 - 11	1.13	38.76
17 - 12	1.19	38.70
27 - 2 - 1940	1.10	38.69
29 - 6	1.05	38.71
25 - 1	1.04	38.77

29. **Ψυχικοῦ,** ὀδογέφυρα, ΧΜ 1+120

(ΕΤΥΕΜ)

22 - 8 - 1939	1.45	5.32
27 - 9	1.30	5.42
26 - 11	2.96	5.46
17 - 12	4.34	5.67
25 - 1 - 1940	5.75	5.82
27 - 2	4.70	5.79
19 - 3	7.30	5.95
29 - 6	2.40	5.77

Υ Παραπόταμος Δοξάτου

30. **Βοΐράνη ἢ Κεφαλάρι,** κατάντη ὀδογεφύρας Δράμας - Καβάλλας παρὰ τὸ ΧΜ 17+200, πηγαί

(ΕΤΥΕΜ)

30 - 1 - 1940	(α)	3.70	71.18
24 - 2		3.84	71.20
30 - 3		4.60	71.24

31. **Βοΐράνη** εἰς μύλον Α, πηγαί

(ΕΤΥΕΜ)

30 - 1 - 1940	0.36	81.46
24 - 2	0.36	81.46
30 - 3	0.36	81.47

32. **Βοΐράνη** εἰς μύλον Β, πηγαί

(ΕΤΥΕΜ)

30 - 1 - 1940	0.56	78.78
24 - 2	0.62	78.78
30 - 3	0.74	78.81

ΥΙ Παραπόταμος Δράμας

33. **Ἁγία Βαρβάρα,** πηγαὶ πόλεως Δράμας

(ΕΤΥΕΜ)

20 - 1 - 1940	4.20	99.22
21 - 2	5.72	99.32
27 - 3	6.68	99.38

34. **Μύλος,** πηγαὶ πόλεως Δράμας

(ΕΤΥΕΜ)

20 - 1 - 1940	0.67	99.01
21 - 2	0.64	99.05
27 - 3	0.50	99.01

35. **Ρέμβη,** πηγαὶ πόλεως Δράμας

(ΕΤΥΕΜ)

20 - 1 - 1940	0.80	98.34
20 - 2	1.50	98.39
27 - 3	1.65	98.43

37. **Μυλοπόταμος ἢ Μυλότοπος,** πηγαὶ περιοχῆς Δράμας

(ΕΤΥΕΜ)

20 - 1 - 1940	2.07	149.67
21 - 2	2.80	149.72
27 - 3	294	149.73

α) Εἰς τὴν παροχὴν ταύτην συμπεριλαμβάνονται καὶ αἱ παροχαὶ τῶν δύο μύλων

Θέσις, ἡμερομηνία, παροχὴ εἰς μ³/δλ. καὶ στάθμη εἰς μ.		

38. **Μυλοπόταμος,** ἐν τῇ κοίτῃ, ΧΜ 2+450 (150 μ. ἀνάντη Ρουφράκτου)

(ΕΤΥΕΜ)

24 - 1 - 1940	2.84	60.77
23 - 2	2.45	
31 - 3	3.08	

ΥΙΙ Τάφρος Φιλίππων

40. **Δεκελίτας,** παρὰ τὸ ΧΜ 22+750 ὁδοῦ Δράμας - Καβάλλας (100 μ. ἀνάντη τῆς γεφύρας), πηγαί

(ΕΤΥΕΜ)

26 - 1 - 1940	0.31	48.99
24 - 2	0.30	48.99
30 - 3	0.32	48.99

41. **Βιστρίτσης,** παρὰ τὴν ὁδὸν Ἐλευθερουπόλεως - Νικήσιάνης, πηγαί

(ΕΤΥΕΜ)

21 - 2 - 1940	0.56	99.03
30 - 3	0.68	99.05

42. **Πόρτες** (Καρακιόλ), ΧΜ 2+000 Τάφρου Τ3, πηγαί

(ΕΤΥΕΜ)

24 - 2 - 1940	1.39	98.46
8 - 3	1.61	98.48

43. **Κουρόβου,** ἀνάντη γεφύρας, ΧΜ 31+900

(ΕΤΥΕΜ)

- 4 - 1939	10.60	
24 - 5	9.54	
24 - 6	7.67	
22 - 7	5.23	
ἀπὸ 22 - 8 εἰς ΧΜ 32+100		
22 - 8	4.16	40.58
22 - 9	4.36	40.54
22 - 10	4.40	40.53
24 - 11	5.96	40.57
22 - 12	8.00	
31 - 1 - 1940	10.48	40.83
22 - 2	9.82	40.80
28 - 3	9.76	40.80

ΥΙΙΙ Παραπόταμος Νευροκοπίου

46. **Μααρὰ Μύλοι,** 200 μ. ἀνάντη γεφύρας Καλλιδέας, πηγαί

(ΕΤΥΕΜ)

20 - 1 - 1940	20.00	198.62
21 - 2	10.92	198.32
27 - 3	13.96	198.34

48. **Μπάνιτσα,** ἀνάντη ἀναβαθμοῦ ἢ γεφύρας, ΧΜ 0+250

(ΕΤΥΕΜ)

31 - 1 - 1940	14.08	43.78
22 - 2	10.86	43.69
23 - 3	13.80	43.74

49. **Μπάνιτσα,** Ρουφράκτης, ἀνάντη συμβολῆς Ἀγγίτου

(ΕΤΥΕΜ)

28 - 3 - 1937	12.00	44.53
29 - 3	11.50	44.52
30 - 3	11.00	44.51
31 - 3	11.00	44.51
1 - 4 - 1937	11.00	44.51
2 - 4	11.00	44.51
3 - 4	11.00	44.51
4 - 4	11.00	44.51
5 - 4	11.00	44.52
6 - 4	13.00	44.57
7 - 4	12.00	44.54
8 - 4	11.50	44.52
9 - 4	11.50	44.52

Θέσις, ημερομηνία, παροχή εις μ³/δλ. και στάθμη εις μ.		
22 - 4 - 1937	10.40	44.48
23 - 4	14 50	44.60
24 - 4	17.00	44.67
25 - 4	15.00	44.61
26 - 4	13 60	44.58
27 - 4	13.50	44 57
28 - 4	13.50	44.57
29 - 4	13.50	44.57
30 - 4	13.00	44 56
1 - 5	13 00	44.55
2 - 5	7 00	44.55
3 - 5	6.30	44.52
4 - 5	6.00	44.51
5 - 5	6.00	44.51
6 - 5	6.60	44.53
7 - 5	7.80	44.58
8 - 5	9.80	44.65
9 - 5	8.30	44.60
10 - 5	7.50	44.57
11 - 5	7.20	44.56
12 - 5	7.00	44.55
13 - 5	6.60	44.53
14 - 5	6.30	44.52
15 - 5	6.30	44.52
16 - 5	6.40	44.52
17 - 5	6.00	44.51
18 - 5	5.70	44.49
19 - 5	6.00	44.50
20 - 5	5.70	44.49
21 - 5	5.50	44.48
22 - 5	5.50	44.48

Θέσις, ημερομηνία, παροχή εις μ³/δλ. και στάθμη εις μ.		
23 - 5 - 1937	5.00	44.46
24 - 5	5.00	44.46
25 - 5	5.00	44.46
26 - 5	5.00	44.45
27 - 5	5.00	44.45
28 - 5	5.00	44.45
29 - 5	4.60	44.43
30 - 5	4.60	44.43
31 - 5	5.00	44.45
1 - 6	5.00	44.46
2 - 6	7.00	44.55
3 - 6	4.60	44.43
4 - 6	17.00	44.66
5 - 6	4.60	44.43

IX Ποταμός Ἀγγίτης

50. **Ψαθάδικα**, άνάντη συμβολής παραποτάμου Νευροκοπίου, πηγή (ΕΤΥΕΜ)

22 - 8 - 1939	0.91	42.33
31 - 1 - 1940	1.02	42.35
22 - 2	1.10	42.36
30 - 3	1.28	42.37

51. **Μπάνιτσα**, παρά τήν συμβολήν παραποτάμου Νευροκοπίου, πηγαί πεδιάδος Δράμας (ΕΤΥΕΜ)

31 - 1 - 1940	2.79	42.70
22 - 2	2.50	42.70
28 - 3	2.83	42.72

Θέσις, ημερομηνία, παροχή εις μ³/δλ. και στάθμη εις μ.		
58. **Δραβίσκου**, όδογέφυρα, ΧΜ 5+500 (σταθμηγράφος) (ΕΤΥΕΜ)		
30 - 5 - 1939	38.30	7.60
3 - 6	41.66	7.63
17 - 6	34.00	7.55
1 - 7	30.18	7.50
15 - 7	28.10	
6 - 8	21.61	7.40
20 - 8		7.38
9 - 9	17.55	7.35
23 - 9		7.34
7 - 10	18.70	7.35
21 - 10		7.32
4 - 11	17.49	7.32
18 - 11		7.43
2 - 12	21.70	7.37
23 - 12	34.35	7.58
15 - 12	28.30	7.46
7 - 1 - 1940	35.70	7.58
13 - 1	24.33	7.48
21 - 1	63.60	7.87
22 - 1	85.45	8.05
27 - 1	49.72	7.80
10 - 2	42.16	7.65
24 - 2	40.67	7.63
9 - 3	49.72	7.75
23 - 3	53.13	7.75
15 - 6	51.40	7.70
29 - 6	41.80	7.64

Ε. Παροχαί καί Στάθμαι Καθημεριναί

Θέσις, ημερομηνία παροχή εις μ³/δλ. και στάθμη εις μ.				
Ια Ἄνω Στρυμών				
2. **Ροῦπελ**, σιδ)κή γέφυρα ἤ Σιδηροκάστρου όδογέφυρα (ΕΤΥΕΜ)				
	Παροχή		Στάθμη	
	Μεγ.	Ἔλαχ.	Μεγ.	Ἔλαχ.
28 - 3 - 1937	88	80	49.65	49.63
29 - 3	84	80	49.64	49.63
30 - 3	88	88	49.65	49.65
31 - 3	80	74	49.63	49.61
1 - 4	70	70	49.60	49.60
2 - 4	84	77	49.64	49.62
3 - 4	84	84	49.64	49.64
4 - 4	66	66	49.63	49.63
5 - 4	118	100	49.76	49.73
6 - 4	100	100	49.73	49.73
7 - 4	100	94	49.73	49.72
8 - 4	90	79	49.70	49.67
9 - 4	68	66	49.64	49.63
10 - 4	60	60	49.61	49.61
11 - 4	81	81	49.62	49.62
12 - 4	74	67	49.60	49.58
13 - 4	67	60	49.58	49.56
14 - 4	77	77	49.61	49.61
15 - 4	88	88	49.64	49.64
16 - 4	202	122	49.87	49.72
17 - 4	240	150	49.93	49.78
18 - 4	247	235	49.92	49.90
19 - 4	199	186	49.84	49.82
20 - 4	167	167	49.81	49.81

Θέσις, ημερομηνία παροχή εις μ³/δλ. και στάθμη εις μ.				
	Παροχή		Στάθμη	
	Μεγ.	Ἔλαχ.	Μεγ.	Ἔλαχ.
21 - 4	350	301	50.10	50.00
22 - 4	520	453	50.29	50.22
23 - 4	660	490	50.46	50.34
24 - 4	600	515	50.48	50.37
25 - 4	534	504	50.25	50.21
26 - 4	428	465	50.11	50.16
27 - 4	572	488	50.30	50.19
28 - 4	520	465	50.23	50.16
29 - 4	415	408	50.09	50.08
30 - 4	380	380	50.04	50.04
1 - 5	394	368	50.06	50.02
2 - 5	333	320	49.97	49.95
3 - 5	427	414	50.13	50.09
4 - 5	464	400	50.18	50.07
5 - 5	464	442	50.18	50.15
6 - 5	542	521	50.28	50.25
7 - 5	473	428	50.17	50.11
8 - 5	380	380	50.04	50.04
9 - 5	420	366	50.07	49.99
10 - 5	300	242	49.89	49.81
11 - 5	229	216	49.78	49.76
12 - 5	205	193	49.74	49.72
13 - 5	175	163	49.69	49.67
14 - 5	217	193	49.76	49.72
15 - 5	229	210	49.78	49.75
16 - 5	201	201	49.74	49.74
17 - 5	183	165	49.71	49.68
18 - 5	183	154	49.71	49.66
19 - 5	238	221	49.80	49.78
20 - 5	278	250	49.86	49.82

Θέσις, ημερομηνία παροχή εις μ³/δλ. και στάθμη εις μ.				
	Παροχή		Στάθμη	
	Μεγ.	Ἔλαχ.	Μεγ.	Ἔλαχ.
21 - 5	231	231	49.79	49.79
22 - 5	257	213	49.83	49.76
23 - 5	291	264	49.87	49.83
24 - 5	450	430	50.11	50.08
25 - 5	476	396	50.14	50.03
26 - 5	439	404	50.09	50.04
27 - 5	476	355	50.03	49.97
28 - 5	330	296	49.93	49.88
29 - 5	264	257	49.83	49.82
30 - 5	233	209	49.80	49.76
31 - 5	174	174	49.70	49.70
1 - 6	174	156	49.70	49.67
2 - 6	161	161	49.68	49.68
3 - 6	168	168	49.69	49.69
4 - 6	209	186	49.75	49.72
5 - 6	221	203	49.78	49.75
6 - 6	160	150	49.72	49.70
7 - 6	140	117	49.68	49.63
8 - 6	122	113	49.64	49.62
9 - 6	104	104	49.60	49.60
10 - 6	104	104	49.60	49.60
11 - 6	100	96	49.59	49.58
12 - 6	108	96	49.61	49.58
13 - 6	128	128	49.62	49.62
14 - 6	106	106	49.57	49.57
15 - 6	106	106	49.57	49.57
16 - 6	119	128	49.60	49.62
17 - 6	169	169	49.70	49.70
18 - 6	152	137	49.67	49.64
19 - 6	124	115	49.61	49.59

Θέσις, ἡμερομηνία, παροχὴ εἰς μ³ δλ. καὶ στάθμη εἰς μ.	Παροχή Μεγ.	Παροχή Ἔλαχ.	Στάθμη Μεγ.	Στάθμη Ἔλαχ.
20 - 6 - 1937	110	98	49.58	49.55
21 - 6	106	86	49.57	49.52
22 - 6	152	115	49.67	49.59
23 - 6	193	147	49.74	49.63
24 - 6	110	93	49.55	49.51
25 - 6	78	74	49.47	49.46
26 - 6	110	68	49.55	49.44
27 - 6	283	224	49.85	49.76
28 - 6	158	158	49.65	49.65
29 - 6	132	110	49.60	49.55
30 - 6	100	93	49.53	49.51
1 - 7	266	79	49.89	49.47
2 - 7	452	280	50.10	49.85
3 - 7	360	328	49.97	49.92
4 - 7	280	260	49.85	49.82
5 - 7	216	185	49.75	49.70
6 - 7	294	185	49.87	49.70
7 - 7	216	216	49.75	49.75
8 - 7	146	135	49.63	49.61
9 - 7	127	118	49.59	49.57
10 - 7	190	109	49.64	49.55
11 - 7	203	167	49.66	49.60
12 - 7	150	150	49.57	49.57
13 - 7	167	117	49.60	49.50
14 - 7	130	108	49.53	49.48
15 - 7	87	84	49.43	49.42
16 - 7	92	92	49.44	49.44
17 - 7	92	87	49.44	49.43
18 - 7	73	70	49.42	49.41
19 - 7	70	67	49.41	49.40
20 - 7	70	67	49.41	49.40
21 - 7	60	60	49.38	49.38
22 - 7	60	58	49.38	49.37
23 - 7	76	50	49.43	49.34
24 - 7	60	48	49.38	49.38
25 - 7	42	37	49.30	49.28
26 - 7	35	32	49.27	49.25
27 - 7	48	32	49.34	49.25
28 - 7	64	40	49.40	49.30
29 - 7	84	70	49.46	49.42
30 - 7	61	53	49.39	49.36
31 - 7	174	70	49.65	49.42
1 - 8	53	53	49.36	49.36
2 - 8	48	42	49.34	49.31
3 - 8	40	38	49.30	49.29
4 - 8	38	37	49.29	49.28
5 - 8	32	32	49.25	49.25
6 - 8	48	34	49.33	49.25
7 - 8	41	41	49.29	49.29
8 - 8	38	38	49.28	49.28
9 - 8	48	41	49.33	49.29
10 - 8	48	48	49.33	49.33
11 - 8	53	46	49.35	49.32
12 - 8	51	46	49.34	49.32
13 - 8	43	39	49.30	49.28
14 - 8	41	38	49.29	49.27
15 - 8	33	33	49.24	49.24
16 - 8	33	31	49.24	49.23
17 - 8	30	30	49.22	49.22
18 - 8	35	34	49.26	49.25
19 - 8	35	35	49.26	49.26
20 - 8	35	34	49.26	49.25
21 - 8	33	31	49.24	49.23
22 - 8	30	28	49.22	49.21
23 - 8	28	28	49.21	49.21
24 - 8	37	37	49.27	49.27
25 - 8	56	35	49.36	49.26
26 - 8	42	40	49.30	49.29
27 - 8	37	37	49.27	49.27
28 - 8	53	51	49.35	49.34
29 - 8	49	49	49.33	49.33
30 - 8	42	39	49.30	49.28
31 - 8	84	62	49.45	49.38
1 - 9 - 1937	130	108	49.56	49.51
2 - 9	150	100	49.60	49.49
3 - 9	208	87	49.70	49.46
4 - 9	160	135	49.62	49.57
5 - 9	121	116	49.54	49.53
6 - 9	108	108	49.51	49.51
7 - 9	104	87	49.50	49.46
8 - 9	80	70	49.44	49.41
9 - 9	61	56	49.38	49.36
10 - 9	51	51	49.34	49.34
11 - 9	51	48	49.34	49.33
12 - 9	51	51	49.34	49.34
13 - 9	48	46	49.33	49.32
14 - 9	112	44	49.52	49.31
15 - 9	112	87	49.52	49.46
16 - 9	67	56	49.40	49.36
17 - 9	51	51	49.34	49.34
18 - 9	46	46	49.32	49.32

Θέσις, ἡμερομηνία, παροχὴ εἰς μ³/δλ. καὶ στάθμη εἰς μ.	Παροχή	Στάθμη
7. Κατάντη Ρουφράκτου Κερκίνης, ΧΜ 0+860 (σταθμηγράφος) (ΕΤΥΕΜ)		
28 - 3 - 1937	170	26.23
29 - 3	170	26.23
30 - 3	170	26.23
31 - 3	170	26.23
1 - 4	170	26.23
2 - 4	170	26.23
3 - 4	170	26.23
4 - 4	84	25.96
5 - 4	84	25.96
6 - 4	134	26.18
7 - 4	100	26.03
8 - 4	100	26.03
9 - 4	100	26.03
10 - 4	76	25.92
11 - 4	76	25.92
12 - 4	76	25.92
13 - 4	74	25.90
14 - 4	74	25.90
15 - 4	74	25.90
16 - 4	74	25.90
17 - 4	110	26.07
18 - 4	110	26.07
19 - 4	141	26.20
20 - 4	141	26.20
21 - 4	141	26.20
22 - 4	168	26.31
23 - 4	203	26.45
24 - 4	250	26.63
25 - 4	300	26.80
26 - 4	334	27.13
27 - 4	334	27.29
28 - 4	334	27.29
29 - 4	334	27.29
30 - 4	376	27.55
1 - 5	376	27.55
2 - 5	350	27.39
3 - 5	350	27.39
4 - 5	300	27.08
5 - 5	300	27.08
6 - 5	350	27.39
7 - 5	350	27.39
8 - 5	350	27.39
9 - 5	350	27.39
10 - 5	350	27.39
11 - 5	350	27.39
12 - 5	300	27.08
13 - 5	308	27.08
14 - 5	308	27.08

Θέσις, ἡμερομηνία, παροχὴ εἰς μ³/δλ. καὶ στάθμη εἰς μ.	Παροχή	Στάθμη
15 - 5 - 1937	250	26.72
16 - 5	250	26.72
17 - 5	247	26.70
18 - 5	202	26.44
19 - 5	200	26.43
20 - 5	105	25.97
21 - 5	98	25.94
22 - 5	99	25.95
23 - 5	98	25.94
24 - 5	99	25.95
25 - 5	200	26.38
26 - 5	200	26.38
27 - 5	260	26.78
28 - 5	260	26.78
29 - 5	260	26.78
30 - 5	260	26.78
31 - 5	260	26.78
1 - 6	191	26.38
2 - 6	200	26.43
3 - 6	200	26.43
4 - 6	200	26.43
5 - 6	200	26.43
6 - 6	200	26.43
7 - 6	200	26.43
8 - 6	200	26.43
9 - 6	200	26.43
10 - 6	200	26.43
11 - 6	100	26.43
12 - 6	100	26.01
13 - 6	100	26.01
14 - 6	—	—
15 - 6	100	25.94
16 - 6	102	25.95
17 - 6	100	25.94
18 - 6	100	25.98
19 - 6	100	25.98
20 - 6	100	25.98
21 - 6	100	25.98
22 - 6	100	25.98
23 - 6	100	25.98
24 - 6	100	25.98
25 - 6	100	25.98
26 - 6	100	25.98
27 - 6	100	25.98
28 - 6	100	25.98
29 - 6	100	25.98
30 - 6	150	26.14
1 - 7	150	26.14
2 - 7	150	26.14
3 - 7	150	26.14
4 - 7	200	26.42
5 - 7	200	26.42
6 - 7	200	26.42
7 - 7	200	26.37
8 - 7	178	26.15
9 - 7	156	26.05
10 - 7	113	25.95
11 - 7	98	25.88
12 - 7	120	25.98
13 - 7	109	25.93
14 - 7	122	25.99
15 - 7	90	25.99
16 - 7	80	25.93
17 - 7	125	26.00
18 - 7	160	26.12
19 - 7	165	26.12
20 - 7	125	26.00
21 - 7	77	25.85
22 - 7	174	26.13
23 - 7	—	—
24 - 7	—	—
25 - 7	—	—
26 - 7	120	26.02
27 - 7	120	26.02
28 - 7	—	—

Θέσις, ήμερομηνία, παροχή είς μ³/δλ. καί στάθμη είς μ.	Παροχή	Στάθμη
29 - 7 - 1937	—	—
30 - 7	109	25.97
31 - 7	95	25.87
1 - 8	91	25.85
4 - 8	80	25.80
18 - 8	25	
19 - 8	25	
20 - 8	25	
22 - 8	25	
24 - 8	25	
25 - 8	25	
26 - 8	25	

Θέσις, ήμερομηνία, παροχή είς μ³/δλ. καί στάθμη είς μ.	Παροχή	Στάθμη
27 - 8 - 1937	50	25.66
29 - 8	50	25.66
30 - 8	50	25.66
31 - 8	50	25.66
1 - 9	66	25.72
2 - 9	81	25.90
3 - 9	81	25.90
4 - 9	106	25.95
5 - 9	93	25.90
6 - 9	76	25.78
7 - 9	76	25.78
8 - 9	76	25.78

Θέσις, ήμερομηνία, παροχή είς μ³/δλ. καί στάθμη είς μ.	Παροχή	Στάθμη
9 - 9 - 1937	76	25.78
10 - 9	—	—
11 - 9	76	25.72
12 - 9	68	25.76
13 - 9	68	25.76
14 - 9	68	25.76
15 - 9	68	25.76
16 - 9	68	25.76
17 - 9	76	25.80
18 - 9	76	25.80

ΣΤ. Παροχαί καί Στάθμαι Μέγισται καί Ἐλάχισται Μηνιαῖαι

Ια Ἄνω Στρυμών

1. **Ροῦπελ,** φάραγξ (σταθμηγράφος). (ΜΟ - ΕΤΥΕΜ)

ΙΑΝΟΥΑΡΙΟΣ

	Μεγίστη Παρ.	Μεγίστη Στάθ.	Ἐλαχίστη Παρ.	Ἐλαχίστη Στάθ.
1930	352	54.93	37	54.14
1931	166	54.65	84	54.38
1932	273	54.88	36	54.14
1933	44	54.12	20	53.96
1934	197	54.64	49	54.07
1935	384	54.66	23	53.93
1936	118	54.21	46	53.93
1937	233	54.75	34	54.14
1938	360	54.84	102	54.28
1939	105	54.40	72	54.17
1940	575	54.97	33	54.25

ΦΕΒΡΟΥΑΡΙΟΣ

1930	245	54.73	36	54.15
1931	568	55.11	67	54.31
1932	43	54.19	28	54.08
1933	49	54.19	25	54.00
1934	86	54.27	37	53.97
1935	340	54.58	64	54.04
1936	793	54.95	41	53.87
1937	378	54.84	96	54.38
1938	417	54.91	144	54.36
1939	116	54.42	42	54.14
1940	396	54.99	107	54.33

ΜΑΡΤΙΟΣ

1930	124	54.49	43	54.18
1931	337	54.94	67	54.26
1932	474	54.99	29	54.29
1933	66	54.24	27	54.02
1934	106	54.36	61	54.19
1935	324	54.54	48	53.98
1936	335	54.40	90	54.08
1937	345	54.83	79	54.38
1938	240	54.63	100	54.01
1939	810	55.28	58	54.11
1940	334	55.06	85	54.34

ΑΠΡΙΛΙΟΣ

	Μεγίστη Παρ.	Μεγίστη Στάθ.	Ἐλαχίστη Παρ.	Ἐλαχίστη Στάθ.
1930	311	54.84	50	54.21
1931	223	54.76	81	54.25
1932	505	55.03	95	54.34
1933	135	54.50	22	53.98
1934	82	54.30	55	54.16
1935	425	54.65	104	54.19
1936	176	54.37	89	54.12
1937	620	55.21	65	54.39
1938	192	*	140	*
1939	252	54.85	90	54.39
1940	770	54.98	150	54.55

ΜΑΪΟΣ

1930	407	55.03	114	54.47
1931	334	54.95	150	54.60
1932	510	54.98	87	54.31
1933	210	54.66	56	54.23
1934	71	54.24	33	54.01
1935	290	54.49	70	54.13
1936	339	54.80	116	54.17
1937	614	55.08	172	54.50
1938	140	*	22	*
1939	416	55.12	76	54.39
1940	374	55.06	170	54.55

ΙΟΥΝΙΟΣ

1930	252	54.83	76	54.35
1931	330	54.94	61	54.27
1932	266	54.80	40	54.07
1933	169	54.61	40	54.12
1934	102	54.38	33	53.98
1935	425	54.62	45	53.98
1936	230	54.52	82	54.09
1937	283	54.72	495	54.24
1938	181	54.57	23	54.01
1939	112	54.51	38	54.18
1940	750	55.16	132	54.63

ΙΟΥΛΙΟΣ

1929	51	54.22	11	53.85
1930	123	54.84	19	53.96
1931	132	54.55	18	53.02
1932	131	54.55	15	53.85
1933	63	54.25	19	53.93
1934	87	54.31	8	53.81
1935	84	54.13	9	53.65
1936	370	54.74	7	53.97
1937	430	54.90	20	54.04
1938	70	54.31	19	53.98
1939	448	54.94	13	53.97

ΑΥΓΟΥΣΤΟΣ

1929	238	54.79	13	53.83
1930	22	54.00	15	53.86
1931	167	54.64	12	53.94
1932	33	54.00	14	53.81
1933	23	54.00	72	53.81
1934	64	54.21	654	53.80
1935	(α) 95	54.62	85	53.62
1936	350	54.73	15	54.05
1937	95	*	20	*
1938	70	54.29	13	53.91
1939	90	54.34	11	53.92

ΣΕΠΤΕΜΒΡΙΟΣ

1929	32	54.17	17	53.96
1930	66	54.30	14	53.85
1931	219	54.76	20	54.03
1932	162	54.58	15	53.87
1933	22	53.96	11	53.81
1934	76	54.17	6	53.79
1935	12	53.67	7	53.60
1936	89	54.41	10	54.02
1937	(α) 208	*	(α) 23	*
1938	21	54.00	11	53.38
1939	120	54.49	17	53.95

ΟΚΤΩΒΡΙΟΣ

1929	126	54.55	20	53.99
1930	205	54.72	25	54.03
1931	166	54.59	28	54.06
1932	36	54.07	15	53.86
1933	145	54.48	13	53.87
1934	98	54.17	8	53.82
1935	435	54.77	11	53.64
1936	384	54.78	18	54.08

Θέσις, ἡμερομηνία, παροχὴ εἰς $μ^3$ δλ. καὶ στάθμη εἰς μ.					Θέσις, ἡμερομηνία, παροχὴ εἰς $μ^3/δλ$. καὶ στάθμη εἰς μ.					Θέσις, ἡμερομηνία, παροχὴ εἰς $μ^3/δλ$. καὶ στάθμη εἰς μ.				
	Μεγίστη Παρ.	Στάθ.	Ἐλαχίστη Παρ.	Στάθ.		Μεγίστη Παρ.	Στάθ.	Ἐλαχίστη Παρ.	Στάθ.		Μεγίστη Παρ.	Στάθ.	Ἐλαχίστη Παρ.	Στάθ.
1937	(α) 197	*	(α) 23	*	1934	75	54.12	20	53.92	1931	110	54.43	44	54.18
1938	88	54.44	13	53.90	1935	55	54.00	25	53.82	1932	43	54.10	21	53.96
1939	254	54.94	32	54.14	1936	840	55.02	62	54.31	1933	224	54.68	56	54.07
ΝΟΕΜΒΡΙΟΣ					1937	13	54.89	70	54.40	1934	245	54.41	15	54.94
1929	231	54.72	57	54.24	1938	86	*	46	*	1935	429	54.86	36	53.91
1930	220	54.76	37	54.14	1939	212	54.88	48	53.31	1936	67	54.33	32	54.21
1931	63	54.29	44	54.18	ΔΕΚΕΜΒΡΙΟΣ					1937	180	55.79	168	54.36
1932	56	54.20	22	53.96	1929	108	54.47	43	54.15	1938	140	55.43	40	54.14
1933	348	53.86	52	54.13	1930	124	54.53	37	54.14	1939	280	54.96	51	54.34

Παρατηρήσεις:

1) Λεκάνη ἀπορροῆς Στρυμόνος εἰς φάραγγα Ροῦπελ $E=11.034$ $ΧΜ^2$

2) Τὰ μέγιστα καὶ ἐλάχιστα τῆς στάθμης ὕδατος δὲν ἀντιπεκρίνονται ἀπαραιτήτως εἰς τὰ μέγιστα καὶ ἐλάχιστα τῶν παροχῶν, μὴ ὑπαρχούσης σταθερᾶς τινος σχέσεως μεταξὺ τῶν στοιχείων τούτων λόγῳ τοῦ ἐξαιρετικῶς μεταβλητοῦ τῆς διατομῆς τῆς κοίτης

(α) Παροχὴ μετρηθεῖσα εἰς ὀδογέφυραν Σιδηροκάστρου

* Παρατηρήσεις ἐλλειπεῖς

Ζ. Στάθμαι

Λεκάνη **Στρυμόνος**. **1. Ροῦπελ,** φάραγξ

Ποταμὸς **Στρυμών** 1929 - 1930 (ΜΟ) Ὑψόμ. «0» πήχεως: 54.075

Ἡμερ.	IX	X	XI	XII	I	II	III	IV	V	VI	VII	VIII
1	54.11	54.07	54.36	54.25	54.41	54.62	54.18	54.25	54.60	54.64	54.84	53.94
2	54.17	54.07	54.32	54.23	54.44	54.64	54.18	54.22	54.59	54.70		53.93
3	54.05	54.07	54.29	54.22	54.40	54.66	54.19	54.21	54.55	54.70		53.93
4	54.04	54.07	54.26	54.20	54.37	54.61	54.19	54.21	54.56	54.60		53.94
5	54.03	54.06	54.25	54.21	54.35	54.51	54.20	54.22	54.53	54.58		54.00
6	54.07	54.06	54.24	54.22	54.32	54.47	54.20	54.30	54.50	54.60		53.95
7	54.14	54.05	54.36	54.21	54.29	54.73	54.20	54.38	54.50	54.47		53.90
8	54.09	54.06	54.32	54.21	54.28	54.57	54.18	54.36	54.47	54.43	54.34	53.90
9	54.03	54.06	54.27	54.22	54.27	54.50	54.18	54.33	54.56	54.35	54.50	53.90
10	53.96	54.07	54.26	54.21	54.28	54.40	54.20	54.31	54.65	54.77	54.38	53.92
11	54.04	54.12	54.48	54.21	54.29	54.40	54.23	54.31	54.60	54.67	54.34	53.92
12	54.05	54.09	54.48	54.20	54.30	54.42	54.30	54.30	54.62	54.59	54.30	53.94
13	54.05	54.09	54.40	54.20	54.33	54.40	54.32	54.26	54.64	54.52	54.25	53.93
14	54.05	54.07	54.37	54.19	54.32	54.34	54.31	54.37	54.61	54.50	54.26	53.92
15	54.05	54.11	54.46	53.17	54.31	54.32	54.29	54.43	54.59	54.54	54.27	53.92
16	54.06	54.08	54.72	54.15	54.30	54.30	54.28	54.84	54.56	54.60	54.25	53.92
17	54.06	54.09	54.53	54.18	54.28	54.31	54.29	54.72	54.49	54.53	54.21	53.92
18	54.06	54.08	54.50	54.23	54.26	54.30	54.32	54.67	54.67	54.50	54.18	53.92
19	54.06	54.08	54.45	54.20	54.24	54.30	54.34	54.57	54.84	54.45	54.16	53.92
20	54.07	54.07	54.43	54.20	54.20	54.29	54.42	54.55	55.03	54.60	54.13	53.93
21	54.07	54.07	54.41	54.29	54.16	54.26	54.44	54.67	54.85	54.63	54.12	53.94
22	54.07	54.06	54.39	54.24	54.14	54.23	54.46	54.60	54.65	54.74	54.12	53.93
23	54.12	54.06	54.37	54.23	54.14	54.21	54.43	54.58	54.62	54.65	54.09	53.92
24	54.07	54.47	54.35	54.34	54.16	54.19	54.41	54.52	54.62	54.65	54.08	53.92
25	54.07	54.44	54.33	54.28	54.18	54.17	54.39	54.47	54.75	54.68	54.06	53.92
26	54.07	54.35	54.30	54.30	54.18	54.15	54.38	54.48	54.72	54.64	54.05	53.88
27	54.08	54.32	54.28	54.32	54.23	54.16	54.36	54.49	54.80	54.60	54.02	53.88
28	54.08	54.34	54.28	54.47	54.27	54.17	54.33	54.52	54.82	54.50	54.00	53.87
29	54.08	54.50	54.35	54.44	54.93		54.32	54.54	54.72	54.51	53.98	53.86
30	54.08	54.47	54.27	54.47	54.80		54.30	54.60	54.64	54.51	53.97	53.86
31		54.42		54.42	54.67		54.28		54.65		53.96	53.87

Λεκάνη Στρυμόνος

Λεκάνη Στρυμόνος
Ποταμός Στρυμών

1930 - 1931

1. Ροϋπελ, φάραγξ
(ΜΟ) Ύψόμ. «0» πήχεως: 54.075

Ήμερ.	IX	X	XI	XII	I	II	III	IV	V	VI	VII	VIII
1	**53.85**	54.11	54.25	54.14	54.44	54.44	54 54	54.25	54.67	54.68	54.26	54.14
2	53.96	54.10	54.22	54.17	**54.55**	54.43	54 56	54.30	54.63	54.67	54.27	54.13
3	53.86	54.10	54.21	54.19	54.62	54.40	54.40	54.33	54 60	54.68	54.41	54.11
4	53.88	54.10	54.29	54.19	54 65	54.38	54.38	54.36	54.61	54.80	54.27	54.10
5	53.88	54.09	54 76	54.20	54.62	54.37	54.40	54.40	54.63	54.94	54.25	54.10
6	53.89	54.09	54 57	54.20	54.59	54.36	54.42	54.39	54.66	54.81	**54.51**	54.12
7	53.89	54.07	54.49	54.25	54.55	54.35	54.45	54.39	54.66	54.74	54.40	54.10
8	53.89	54.11	54.44	54.28	54 57	54.35	54.60	54.48	54 67	54.90	54.28	54 64
9	53.89	54.11	54.39	54.25	54.53	54.34	54.73	54.72	54.71	54.72	54.22	54.19
10	53.89	54.09	54.34	54 24	54.50	54.33	54.62	54.65	54.73	54.67	**54.17**	54.15
11	53.88	54.08	54.33	54.30	54.48	54.32	54.55	54.63	54.74	54.61	54.13	54.12
12	53.89	**54.07**	54.32	54.33	54.47	54.31	54 53	54.55	54.76	54.56	54.13	54.10
13	53.89	54.07	54.30	54.31	54.48	54.33	54.57	54.56	54.72	54.57	54.11	54.08
14	53.87	54.07	54 28	54.28	54 50	54.40	54 70	54 59	54.69	54.55	54.10	54.07
15	53.88	54.07	54.27	54.26	54.47	**55.11**	54.80	54.76	54.68	54 51	54.06	54.07
16	53.90	54.06	54.26	54.53	54.48	55.08	54.94	54.70	54.67	54 50	54.05	54.06
17	53.95	54.05	54.25	54.48	54.48	54.80	54.93	54.68	54.67	54.79	54.14	54.04
18	53.97	54.04	54 23	54.45	54.51	54.57	54.82	54.65	54.68	54.54	54.47	54.01
19	53.96	54.03	54.22	54.42	54.49	54.45	54.68	54.65	54.70	54.48	54.24	54.00
20	53.96	54.03	54.22	54.39	54.48	54.44	54.77	54.62	54.72	54.52	54.14	53.99
21	53.95	54.04	54.23	54.39	54.49	54.55	54.55	54.63	54.78	54.49	54.11	53.98
22	53.97	54.07	54.23	54.43	54.48	54.70	54.58	54.68	54.85	54.41	54.09	53.97
23	54.03	54.10	54 23	54.43	54.44	54.83	54.62	54.67	54.95	54.38	54.55	53.96
24	54.30	54.20	54.21	54.43	54.41	54.75	54.60	54.64	54 80	**54.37**	54.42	53.95
25	**54.23**	**54.49**	54.21	54.42	54.40	54.60	54.50	54.63	54.74	54.33	54.33	53.95
26	54.21	**54.74**	54.20	54.45	54.53	54.48	54.42	54.62	54.74	54.32	54.27	53.94
27	54.16	54.54	54.18	54.49	54.60	54.55	54.37	54.58	54.91	54.38	54.20	53.95
28	54.13	54.42	54.15	54.47	54.52	54.52	54.30	54.62	54.82	54.40	54.16	53.96
29	54.12	54.34	54.14	54.48	54.44		54.26	54.72	54.75	54.30	54.13	53.95
30	54.12	54.29	54.14	54.47	54.45		54.39	54.69	54.69	54.27	54.18	53.96
31		54.25		54.44	54.42		54.35		54.75		54.20	53.97

Λεκάνη Στρυμόνος
Ποταμός Στρυμών

1931 - 1932

1. Ροϋπελ, φάραγξ
(ΜΟ) Ύψόμ. «0» πήχεως: 54.075

Ήμερ.	IX	X	XI	XII	I	II	III	IV	V	VI	VII	VIII
1	53.87	54.17	54.21	54.27	54.88	54.17	54.12	54.46	54.63	54.45	54.05	53.85
2	53.97	54.16	54.21	54.24	54.74	54.16	54.12	54.57	54.62	54.37	**54.04**	**53.84**
3	54.00	54.15	54.20	54.20	54.48	54.17	54 12	54.62	**55.02**	54.36	54.01	53.83
4	54.54	54.14	54.19	54.18	54 52	54.16	54.13	54.62	**54.72**	54.35	54.00	53.82
5	**54.18**	54.12	54.18	54.19	54.49	54.17	54.15	54.66	54.67	54.32	**53.96**	54.00
6	54.09	54.12	54.18	54.22	54.49	54.10	54.18	54.65	54.70	54.31	54.08	54.00
7	54.05	54.12	54.19	54.23	54.46	54.08	54.98	**54.61**	54.71	54.27	53.97	53.95
8	54.04	54.13	54.19	54.22	54.45	54.11	54.98	**54.57**	**54.70**	54.22	53.94	53.92
9	54.04	54.13	54.19	54.23	54.44	54 11	54.75	54.47	54.70	54.21	53.90	53.91
10	54.20	54.12	54.21	54.25	54.44	54.12	54.57	54.42	54.60	54.31	53.89	53.91
11	54.10	54.11	54.24	54.40	54.45	54.12	54.50	54.40	54.53	54.25	**54.28**	53.90
12	54.08	54.08	54 22	54.34	54.41	54.13	54.92	54.38	54.44	54.22	54.56	53.90
13	54.06	54.07	54.21	54.30	54.38	54.14	54.99	54.38	54.36	54.18	54.29	53.89
14	54.04	54.07	54.20	54.28	54.34	54.14	54.90	54.34	54.34	54.16	54.09	53.89
15	54.04	54.08	54.22	54.25	54.30	54.15	54.47	54.51	54 32	54.15	54.05	53.89
16	54.04	54.59	54.25	54.24	54.27	54.18	54 42	54.52	54.35	54.14	54.28	53.83
17	54.04	54.54	54.24	54.24	54.25	54.18	54.47	54.50	54.32	54.80	54.07	**53.81**
18	54 04	54.33	54.23	54.23	54.23	54 18	54.50	54.47	54.31	54.72	54.00	53.82
19	54.04	54.30	54.25	54.22	54.23	54.16	54.72	54.47	54.32	54.44	53.98	53.85
20	54.05	54.30	54.25	54.21	54.22	54.15	54.77	54.52	54.35	54.36	53.97	53.84
21	54.05	54.26	54.24	54.21	54.21	54.12	54.77	54 69	54.63	54.30	53.94	53.84
22	54 08	54.26	54.23	54.21	54.20	54.11	54.63	54.69	54.52	54.24	53.92	53.83
23	54.76	54.35	54.24	54.21	54.20	54.12	54.52	54.56	54.53	54.20	53.89	53.82
24	54.30	54.28	54.23	54.20	54.19	54.13	54.47	54 53	54.58	54.18	53.87	53.81
25	54.21	54.26	54.22	54.20	54.18	54.17	54.37	**55.03**	54.53	54.14	53.86	53.81
26	54.18	54.27	54.22	54.20	54.16	54.19	54.35	54 90	54.52	54.13	53.87	53.81
27	54.16	54 26	54.22	54.20	54.15	54.17	54.34	54.85	54.52	54.12	53.87	53.84
28	54.15	54.25	54.22	54.21	54.14	54.16	54.33	54.77	54 62	54.11	53.85	53.84
29	54.16	54.24	54.23	54.28	54.14	54.15	54.30	54.67	54.65	54.08	53.85	53.84
30	54.17	54.23	54.29	54.40	54.17		54.36	54.58	54 66	54.07	53.85	53.95
31		54.22		54.43	54.17		54.41		54.59		53.85	53.90

Λεκάνη Στρυμόνος — **1. Ροῦπελ,** φάραγξ
Ποταμός Στρυμών — 1932 - 1933 — (ΜΟ) Ὑψόμ. «0» πήχεως: 54.075

Ἡμερ.	IX	X	XI	XII	I	II	III	IV	V	VI	VII	VIII
1	53.88	53.89	54.20	53.59	53.96	54.00	54.10	54.03	54.23	54.61	54.12	53.94
2	53.87	53.87	53.99	53.99	53.96	54.00	54.07	54.05	54.25	54.47	54.11	53.95
3	53.88	53.87	53.96	54.02	53.96	54.01	54.06	54.05	54.35	54.40	54.21	53.93
4	53.86	53.87	53.96	54.04	53.97	54.00	54.05	54.06	54.26	54.36	54.18	53.92
5	53.91	53.87	53.96	54.10	53.98	54.00	54.05	54.05	54.23	54.33	54.25	53.92
6	54.59	53.89	53.97	54.07	53.99	54.00	54.07	54.04	54.66	54.30	54.20	54.00
7	54.30	53.89	53.97	54.05	53.99	54.01	54.18	54.03	54.58	54.28	54.15	53.95
8	54.15	53.89	53.97	54.03	53.99	54.03	54.24	54.02	54.51	54.29	54.12	54.00
9	54.10	53.89	53.96	54.02	54.00	54.04	54.22	54.02	54.48	54.60	54.11	53.99
10	54.10	53.90	53.96	54.04	53.99	54.05	54.17	54.02	54.47	54.58	54.12	53.97
11	54.10	53.90	53.96	54.04	53.98	54.05	54.13	54.02	54.42	54.45	54.11	53.96
12	53.97	53.90	53.96	54.04	53.98	54.05	54.11	54.01	54.38	54.39	54.10	53.96
13	53.95	53.90	53.96	54.04	53.98	54.04	54.08	54.00	54.34	54.37	54.09	53.93
14	53.92	53.89	53.97	54.03	53.98	54.03	54.08	53.99	54.29	54.44	54.07	53.90
15	53.92	53.89	53.98	54.03	53.98	54.02	54.06	53.98	54.25	54.47	54.05	53.87
16	53.92	53.89	53.98	54.01	53.98	54.00	54.05	53.98	54.53	54.38	54.03	53.84
17	53.91	53.89	53.98	54.00	53.98	54.00	54.04	54.01	54.41	54.35		53.83
18	53.91	53.89	53.98	53.99	53.99	54.00	54.05	54.03	54.38	54.35		53.90
19	53.92	53.90	53.97	53.99	54.00	54.00	54.07	54.07	54.38	54.37		53.86
20	53.92	54.07	53.97	53.99	54.12	54.00	54.07	54.07	54.55	54.32		53.86
21	53.91	54.03	53.96	53.99	54.07	54.19	54.10	54.17	54.54	54.30		53.86
22	53.90	54.01	53.95	53.99	54.03	54.13	54.15	54.15	54.57	54.27		53.86
23	53.88	53.98	53.95	53.99	53.99	54.13	54.08	54.17	54.57	54.27		53.86
24	53.88	53.97	54.10	53.99	53.98	54.19	54.06	54.50	54.52	54.51	53.97	53.86
25	53.88	53.97	54.10	53.99	53.96	54.17	54.05	54.37	54.47	54.30	53.98	53.86
26	53.89	53.96	54.03	53.98	53.97	54.15	54.05	54.36	54.49	54.26		53.86
27	53.89	53.96	54.02	53.97	53.99	54.12	54.05	54.32	54.47	54.22		53.85
28	53.89	53.96	54.02	53.96	53.99	54.10	54.04	54.27	54.58	54.19		53.81
29	53.89	53.96	54.02	53.95	53.99		54.02	54.25	54.53	54.17		53.81
30	53.89	53.96	54.01	53.95	54.01		54.02	54.22	54.65	54.12		53.84
31		53.96		53.95	54.00		54.02		54.52		53.93	53.87

Λεκάνη Στρυμόνος — **1. Ροῦπελ,** φάραγξ
Ποταμός Στρυμών — 1933 - 1934 — (ΜΟ) Ὑψόμ. «0» πήχεως: 54.075

Ἡμερ.	IX	X	XI	XII	I	II	III	IV	V	VI	VII	VIII
1	53.86	53.87	54.77	54.07	54.57	54.12	54.32	54.18	54.21		54.22	54.21
2	53.86	53.87		54.15	54.55	54.10	54.33	54.24	54.19		54.23	54.02
3	53.86	53.88		54.24	54.53	54.09	54.36	54.21	54.19		54.31	54.00
4	53.88	53.89		54.21	54.64	54.07	54.33	54.21	54.19	54.34	54.29	53.95
5	53.94	53.90		54.15	54.43	54.07	54.30	54.20	54.20	54.24	54.22	53.95
6	53.96	53.91	54.26	54.15	54.38	54.07	54.26	54.17	54.20	54.14	54.18	53.87
7	53.95	53.91	54.24	54.19	54.30	54.02	54.24	54.17	54.24	54.12	54.13	53.85
8	53.92	53.92	54.23	54.21	54.25	54.02	54.24	54.16	54.23	54.10	54.08	53.85
9	53.90	53.93	54.27	54.21	54.22	54.02	54.22	54.17		54.06	54.03	53.84
10	53.90	53.93	54.86	54.22	54.14	54.03	54.22	54.19		54.05	53.97	53.80
11	53.90	53.93	54.70	54.21	54.13	54.02	54.22	54.21		54.04	53.97	53.81
12	53.92	53.93	54.57	54.21	54.08	54.05	54.22	54.22		54.04	53.95	53.82
13	53.92	53.92	54.42	54.21	54.08	54.02	54.23	54.21		54.05	53.92	53.82
14	53.93	53.92	54.37	54.49	54.07	53.99	54.24	54.21	54.14		53.91	53.82
15	53.93	53.92	54.62	54.43	54.10	53.97	54.25	54.21	54.14		53.89	54.17
16	53.93	53.92	54.57	54.48	54.14	54.03	54.25	54.23	54.14		53.87	53.96
17	53.93	53.93		54.68	54.21	54.05	54.29	54.24	54.15		53.97	54.00
18	53.94	53.94		54.60	54.21	54.05	54.29	54.24	54.18	54.28	53.90	54.00
19	53.94	53.95		54.53	54.18	54.05	54.27	54.23	54.20	54.20	53.98	53.95
20	53.94	53.96	54.22	54.37	54.17	54.07	54.25	54.22	54.24	54.14	53.94	53.91
21	53.94	53.97	54.19		54.16	54.06	54.23	54.24	54.15	54.10	53.94	53.90
22	53.93	53.98	54.16		54.15	54.06	54.21	54.28	54.12	54.28	53.90	53.89
23	53.91	54.00	54.13		54.14	54.06	54.21	54.28	54.12	54.16	53.87	53.87
24	53.90	54.00	54.17		54.12	54.06	54.21	54.26	54.14	54.12	53.82	53.87
25	53.89	54.23	54.23		54.11	54.07	54.21	54.25	54.08	54.10	53.81	53.86
26	53.88	54.29	54.18	54.15	54.09	54.11	54.21	54.30	54.06	54.04	53.81	53.85
27	53.88	54.35	54.17	54.15	54.08	54.17	54.21	54.26	54.07	54.00	54.03	53.81
28	53.88	54.40	54.19	54.21	54.08	54.27	54.21	54.25		53.98	53.90	53.81
29	53.88	54.45	54.19	54.24	54.07		54.20	54.25		54.25	53.88	53.82
30	53.88	54.48	54.19	54.32	54.10		54.19	54.22		54.38	53.87	53.82
31		54.42		54.54	54.15		54.19		54.01		53.92	53.82

Λεκάνη Στρυμόνος

Ποταμός Στρυμών

1934 - 1935

1. Ροῦπελ, φάραγξ

(ΜΟ) Ὑψόμ. «0» πήχεως: 54.075

Ἡμερ.	IX	X	XI	XII	I	II	III	IV	V	VI	VII	VIII
1	53.79	53.83	53.92	53.96	54.00	54.22	54.50	54.27	54.25	54.15	53.92	54.17
2	54.17	53.83	53.92	53.96	53.96	54.09	54.42	54.26	54.25	54.09	53.90	53.87
3	54.00	53.83	53.92	53.94	53.95	54.20	54.34	54.23	54.23	54.10	53.85	53.79
4	53.99	53.83	53.92	53.94	53.94	54.12	54.00	54.27	54.18	54.07	53.83	53.77
5	53.96	53.83	53.92	53.95	53.93	54.10		54.33	54.15	54.04	53.81	53.74
6	53.92	53.83		53.96	53.93	54.10		54.65	54.12	54.01	53.96	53.73
7	53.92	53.83		53.97	53.94	54.12		54.40	54.10	53.98	53.85	53.72
8	53.91	53.83		53.98	53.95	54.14		54.51	54.08	54.62	53.84	53.78
9	53.91	53.85		53.99	53.95	54.55		54.45	54.13	54.25	54.01	53.73
10	53.91	53.85		54.00	53.93	54.50		54.40	54.17	54.15	53.91	53.70
11	53.87	53.91		54.00	54.60	54.20		54.42	54.12	54.15	53.90	53.69
12	53.86	53.88	53.96	54.00	54.34	54.18		54.50	54.16	54.08	53.90	53.69
13	53.86	53.88	54.12	53.98	54.30	54.20		54.43	54.20	54.15	53.89	53.69
14	53.86	53.88	54.04	53.97	54.25	54.13		54.43	54.32	54.20	53.87	53.70
15	53.87	53.88	54.03	54.12	54.66	54.16	54.01	54.43	54.40	54.20	53.72	53.68
16	53.87	53.87	54.01	54.41	54.50	54.10	53.99	54.43	54.35	54.00	53.70	53.65
17	53.84	53.87	53.97	54.47	54.20	54.07	53.98	54.38	54.34	54.00	53.73	53.64
18	53.84	54.17	53.97	54.38	54.18	54.11	53.99	54.28	54.35	54.18	53.73	53.64
19	53.84	54.11	53.95	54.35	54.11	54.10	54.00	54.23	54.49		53.71	53.64
20	53.84	54.02	53.98	54.27	54.11	54.07	54.00	54.22	54.41		53.70	53.63
21	53.84	54.00	54.01	54.19	54.04	54.04	54.03	54.22	54.39		53.69	53.62
22	53.85	53.98	54.04	54.13	54.01	54.08	54.03	54.21	54.37		53.69	53.62
23	53.85	53.97	54.04	54.11	54.02	54.12	54.20	54.19	54.36		53.93	53.73
24	53.85	53.95	54.01	54.09	54.00	54.32	54.35	54.23	54.35		53.84	53.71
25	53.85	53.94	53.97	54.07	54.00	54.58	54.40	54.28	54.30	54.32		53.69
26	53.85	53.93	53.97	54.06	54.42	54.45	54.47	54.35	54.26	54.20		53.66
27	53.85	53.92	53.97	54.04	54.37	54.50	54.54	54.44	54.23	54.17		53.66
28	53.84	53.92	53.96	54.03	54.25	54.38	54.33	54.30	54.21	54.10		53.66
29	53.84	53.92	53.96	54.00	54.55		54.33	54.28	54.20	54.03	53.65	53.63
30	53.83	53.92	53.96	53.99	54.27		54.25	54.24	54.19	54.00	54.13	53.63
31		53.92	53.96	53.99	54.17		54.24		54.19		54.00	53.61

Λεκάνη Στρυμόνος

Ποταμός Στρυμών

1935 - 1936

1. Ροῦπελ, φάραγξ

(ΜΟ) Ὑψόμ. «0» πήχεως: 54.075

Ἡμερ.	IX	X	XI	XII	I	II	III	IV	V	VI	VII	VIII
1	53.62	53.68	53.92	53.95	54.21	54.00	54.40	54.18	54.20	54.40	54.15	54.22
2	53.61	53.68	53.89	53.93	54.14	54.00		54.18	54.17	54.43	54.11	54.26
3	53.61	53.68	53.87	53.91	54.13	54.00		54.13	54.31	54.36	54.08	54.21
4	53.60	53.67	53.85	53.91	54.12	54.88	54.31	54.12	54.40	54.33	54.35	54.17
5	53.60	53.67	53.85	53.96	54.11	54.95	54.15	54.15	54.34	54.33	54.07	54.15
6	53.61	55.67	53.84	54.07	54.10	54.35	54.32	54.17	54.20	54.31	54.16	54.13
7	53.61	53.67	53.87	54.09	54.09	54.44	54.26	54.16	54.28	54.28	54.17	54.14
8	53.61	53.67	53.85	54.10	54.08	54.37	54.24	54.17	54.43	54.25	54.08	54.17
9	53.62	53.66	53.82	54.02	54.07	54.25		54.25	54.41	54.22	54.03	54.73
10	53.62	53.66	53.83	54.84	54.03	54.29		54.25	54.45	54.19	54.00	54.51
11	53.62	53.66	53.83	54.71	54.00	53.87		54.37	54.40	54.25	53.99	54.35
12	53.64	53.66	53.83	54.45	53.97	53.92		54.35	54.36	54.20	53.97	54.30
13	53.65	53.65	53.84	54.27	53.99	54.01		54.37	54.32	54.09		54.22
14	53.67	53.65	53.85	54.24	53.98	54.05		54.32	54.31	54.15		54.18
15	53.66	53.65	53.85	54.20	53.95		54.08	54.34	54.27	54.13		54.17
16	53.65	53.65	53.85	54.23	53.97		54.12	54.32	54.28	54.16		54.14
17	53.64	53.65	53.85	54.35	53.99		54.19	54.29	54.36	54.18		54.12
18	53.60	53.64	53.85	54.17	53.98		54.22	54.29	54.30	54.19	54.25	54.10
19	53.63	53.65	53.84	54.32	54.01	54.24	54.15	54.23	54.35	54.29	54.22	54.09
20	53.64	53.65	53.85	54.30	53.99	54.60	54.16	54.20	54.29	54.23	54.18	54.18
21	53.64	53.65	53.85	54.28	53.96	54.40	54.13	54.17	54.26	54.37	54.16	54.24
22	53.63	53.65	53.85	54.86	53.96	54.40	54.14	54.16	54.28	54.24	54.29	54.20
23	53.62	53.77	53.90	54.66	53.96	54.35	54.15	54.32	54.30	54.52	54.74	54.12
24	53.62	54.77	53.90	54.44	53.95	54.45	54.14	54.28	54.80		54.64	54.12
25	53.62	54.62	53.90	54.44	53.94	54.40	54.14	54.25	54.57		54.47	54.08
26	53.63	54.44	53.94	54.43	53.93	54.44	54.14	54.27	54.52		54.36	54.08
27	53.64	54.43	54.00	54.32	53.93	54.44	54.15	54.26	54.43		54.31	54.08
28	53.64	54.43	54.00	54.28	53.93	54.40	54.29	54.25	54.44		54.27	54.09
29	53.65	54.00	54.00	54.27	54.03	54.45	54.23	54.22	54.45	54.30	54.25	54.07
30	53.67	53.97	53.98	54.21	54.03		54.20	54.19	54.43	54.23	54.24	54.07
31		53.94		54.21	54.00		54.18		54.40		54.23	54.05

Λεκάνη Στρυμόνος — **1. Ροῦπελ,** φάραγξ
Ποταμός Στρυμών — 1936 - 1937 — (ΜΟ, ΕΤΥΕΜ) — Ὑψόμ. «0» πήχεως: 54.075

Ἡμερ.	IX	X	XI	XII	I	II	III	IV	V	VI	VII	VIII
1	54.05	54.08	55.02	54.31	54.16	54.65		54.44	54.74	54.72	54.88	54.07
2	54.04	54.14	54.75	54.30	54.16	54.62	54.83	54.44	54.78	54.63	54.87	54.08
3	54.03	54.12	54.60	54.30	54.15	54.55		54.42	54.76	54.93	54.90	54.08
4	54.03	54.12	54.60	54.29	54.17	54.52	54.38	54.52	54.86	54.66	54.61	54.08
5	54.02	54.12	54.52	54.29	54.18	54.50		54.49	54.92	54.61	54.84	54.18
6	54.02	54.12	54.52	54.28	54.19	54.50		54.48	55.08	54.51	54.69	54.09
7	54.41	54.75	54.78	54.28	54.20	54.58		54.48	55.04	54.50	54.68	54.08
8	54.25	54.54	54.60	54.28	54.25	54.58		54.48	54.79	54.48	54.55	54.08
9	54.20	54.53	54.57	54.29	54.24	54.59	54.80	54.45	54.66	54.48	54.41	54.10
10	54.15	54.32	54.52	54.29	54.20	54.61	54.68	54.43	54.57	54.43	54.60	54.10
11	54.13	54.29	54.49	54.28	54.18	54.70	54.71	54.40	54.55	54.65	54.50	54.09
12	54.12	54.28	54.72	54.27	54.17	54.84	54.62	54.40	54.50	54.45	54.53	54.04
13	54.12	54.52	54.52	54.33	54.19	54.83	54.62	54.39	54.66	54.44	54.38	54.04
14	54.12	54.68	54.48	54.32	54.18	54.65	54.62	54.41	54.63	54.40	54.33	54.02
15	54.10	54.55	54.45	54.30	54.15	54.50	54.55	54.55	54.61	54.40	54.28	54.03
16	54.08	54.44	54.43	54.28	54.14	54.46	54.50	54.78	54.62	54.65	54.27	54.01
17	54.08	54.38	54.75	54.27	54.15	54.45	54.49	54.80	54.61	54.47	54.21	
18	54.07	54.32	54.55	54.27	54.16	54.45	54.45	54.77	54.63	54.52	54.41	
19	54.06	54.32	54.62	54.27	54.17	54.48	54.43	54.66	54.59	54.36	54.20	
20	54.06	54.32	54.53	54.25	54.20	54.49	54.54	54.92	54.68	54.34	54.22	
21	54.05	54.31	54.52	54.24	54.26	54.46	54.50	55.00	54.73	54.57	54.15	
22	54.05	54.31	54.48	54.24	54.28	54.62	54.52	54.98	54.93	54.50	54.14	
23	54.06	54.30	54.45	54.23	54.26	54.63	54.51	55.21	55.03	54.28	54.14	
24	54.08	54.28	54.42	54.23	54.25	54.38	54.49	55.18	54.80	54.24	54.14	
25	54.06	54.27	54.38	54.22	54.24		54.48	54.89	54.90	54.67	54.04	
26	54.04	54.27	54.37	54.21	54.22		54.49	54.72	54.77	54.66	54.00	
27	54.05	54.27	54.33	54.21	54.19		54.47	54.72	54.82	54.60	54.10	
28	54.06	54.28	54.31	54.19	54.22		54.46	54.75	54.65	54.40	54.35	
29	54.06	54.28	54.31	54.17	54.75		54.44	54.95	54.62	54.38	54.04	
30	54.07	54.38	54.32	54.17	54.55		54.43	54.85	54.70	54.38	54.62	
31		54.78		54.16	54.50		54.44		54.70		54.06	

Λεκάνη Στρυμόνος — **1. Ροῦπελ,** φάραγξ
Ποταμός Στρυμών — 1937 - 1938 — (ΕΤΥΕΜ) — Ὑψόμ. «0» πήχεως: 54.075

Ἡμερ.	IX	X	XI	XII	I	II	III	IV	V	VI	VII	VIII
1				54.44	54.28	54.59	54.40			54.01	54.23	
2				54.45	54.38	54.55	54.40			54.01	54.30	
3				54.45		54.55	54.45			54.05	54.23	
4				54.90		54.51	54.47			54.02	54.19	53.91
5				55.79		54.43	54.45			54.01	54.12	53.96
6			54.81	55.47		54.38	54.47			54.06	54.12	53.98
7			55.89	55.07		54.39	54.49			54.04	54.12	53.96
8			54.75	54.89		54.39	54.56			54.01	54.07	53.99
9			54.68	54.88		54.38	54.63			54.01	54.05	54.15
10			54.64			54.40				54.00	54.05	54.06
11			54.58			54.42				54.57	54.00	54.10
12			54.58			54.91				54.53	54.00	54.29
13			54.65		54.84	54.70				54.49	53.99	
14			54.54	54.47	54.66	54.89				54.46	53.99	
15			54.40	55.11	54.61	54.62	54.01			54.46	53.98	
16				55.04	54.52	54.55				54.51	54.01	
17				54.84	54.49	54.55				54.40	54.04	
18				54.96	54.44	54.56				54.37	54.08	54.06
19				54.75	54.48	54.41				54.38	54.08	54.05
20				54.55	54.44	54.41				54.36	54.01	54.05
21				54.55	54.43	54.42				54.30	54.29	54.04
22			54.48	54.55	54.39	54.42				54.30	54.14	54.05
23			54.45	54.45	54.39	54.42				54.31	54.02	54.03
24			54.67	54.36	54.39	54.42				54.31	54.03	54.02
25			54.77		54.36	54.37				54.30		53.99
26			54.75		54.35	54.36				54.34		54.00
27			54.63		54.33	54.40				54.27		53.99
28			54.55		54.33	54.40			54.37	54.37		53.98
29			54.53		54.37				54.01	54.45		53.98
30			54.53	54.28	54.48				54.08	54.27		53.98
31				54.28	54.62				54.01			53.98

Λεκάνη Στρυμόνος — **1. Ροῦπελ,** φάραγξ

Ποταμός Στρυμών — 1938 - 1939 — (ΕΤΥΕΜ) Ὑψόμ. «0» πήχεως: 54.075

Ἡμερ.	IX	X	XI	XII	I	II	III	IV	V	VI	VII	VIII
1	53.95	53.93		54.17	54.29	54.36	54.18	54.75	54.68	54.35	54.20	53.99
2	53.96	53.93		54.18	54.27	54.42	54.17	54.68	54.66	54.36	54.20	53.98
3	53.96	53.93		54.19	54.25	54.36	54.17	54.62	54.59	54.39	54.20	53.97
4	53.96	53.94		54.19	54.25	54.33	54.17	54.58	54.53	54.37	54.24	53.97
5	53.96	53.96		54.25	54.21	54.17	54.16	54.55	54.60	54.34	54.50	53.96
6	53.96	53.96		54.39	54.22	54.25	54.11	54.57	55.12	54.31	54.45	53.96
7	53.95	53.95		54.33	54.23	54.25	54.11	54.56	54.72	54.31	54.40	53.97
8	53.95	53.95		54.30	54.28	54.24	54.12	54.59	54.68	54.30	54.33	53.94
9	53.95	53.95		54.27	54.30	54.23	54.16	54.63	54.66	54.29	54.27	53.94
10	53.91	53.94		54.25	54.25	54.24	54.16	54.65	54.67	54.26	54.23	53.93
11	53.91	53.94		54.23	54.24	54.24	54.18	54.62	54.63	54.31	54.22	43.92
12	53.90	53.94		54.22	54.18	54.25	54.23	54.58	54.59	54.37	54.42	53.94
13	53.89	53.94		54.20	54.17	54.25	54.21	54.54	54.61	54.39	54.65	53.94
14	53.88	53.94		54.18	54.20	54.25	54.20	54.51	54.57	54.36		53.94
15	53.90	53.94		54.16	54.23	54.24	54.20	54.49	54.53	54.36		53.93
16	53.90	53.95		54.16	54.21	54.22	54.21	54.50	54.54	54.34		43.93
17	53.94	53.94		54.16	54.20	54.19	54.20	54.50	54.66	54.34		53.94
18	53.97	53.94		54.15	54.19	54.18	54.19	54.49	54.62	54.45	54.15	53.94
19	54.00	53.93		54.14	54.21	54.19	54.19	54.49	54.62	54.51	54.12	53.94
20	54.00	53.92		54.18	54.22	54.17	54.22	54.51	54.65	54.44	54.08	53.94
21	53.99	53.90		54.18	54.25	54.16	54.57	54.51	54.64	54.42	54.05	53.95
22	53.96	53.95		54.56	54.26	54.14	54.58	54.45	54.77	54.38	54.03	53.94
23	53.97	53.97		54.50	54.24	54.16	54.45	54.39	54.60	54.33	54.02	53.93
24	53.97	53.99		54.85	54.24	54.16	54.49	54.45	54.55	54.32	53.99	53.94
25	53.95	53.98		54.43	54.32	54.17	54.55	54.85	54.50	54.29	53.98	53.95
26	53.95	53.98		55.00	54.36	54.17	54.62	54.75	54.45	54.24	53.99	54.17
27	53.93	54.01		54.83	54.39	54.17	54.68	54.68	54.43	54.18	53.97	54.34
28	53.93	54.18		54.83	54.40	54.18	55.28	54.63	54.39	54.20	53.99	54.19
29	53.93	54.30		54.83	54.40		55.03	54.58	54.47	54.25	54.07	54.13
30	53.93	54.35		54.82	54.36		54.88	54.58	54.44	54.20	54.04	54.08
31		54.40		54.65	54.34		54.85		54.40		54.00	

Λεκάνη Στρυμόνος — **1. Ροῦπελ,** φάραγξ

Ποταμός Στρυμών — 1939 - 1940 — (ΕΤΥΕΜ) Ὑψόμ. «0» πήχεως: 54.075

Ἡμερ.	IX	X	XI	XII	I	II	III	IV	V	VI	VII	VIII
1	54.07	54.14	54.50	54.36		54.33	54.45	54.85	54.83	54.88	54.80	54.46
2	54.04	54.49	54.46	54.37	54.42	54.33	54.50	54.74	54.78	54.77	54.87	54.26
3	54.03	54.42	54.41	54.39	54.42	54.50	54.45	54.65	54.75	54.73	54.90	54.22
4	54.01	54 34	54.41	54.38	54.42	54.60	54.43	54.65	54.77	55.00	54.75	54.21
5	54.00	54.29	54.38	54.38	54.42	54.65	54.49	54.63	54.81	55.03	54.65	54.19
6	54.00	54.27	54.36	54.44	54.42	54.68	54.49	54.63	54.90	55.00	54.70	54.22
7	54.00	54.25	54.39	54.53	54.38	54.75	54.51	54.98	55.00	55.05	54.62	54.26
8	54.00	54.23	54.38	54.96	54.38	54.80	54.44	54.82	55.10	55.12	54.54	54.23
9	53.99	54.63	54.38	54.76	54.36	54.83	54.40	54.74	55.00	55.16	54.48	54.20
10	53.98	54.46	54.37	54.70	54.38	54.78	54.34	54.75	54.90	55.06	55.09	54.16
11	53.97	54.37	54.36	54.59	54.30	54.89	54.39	54.90	54.84	54.85	54.76	54.14
12	53.96	54.34	54.35	54.55	54.26	54.81	54.45	54.73	54.77	54.72	54.75	54.13
13	**53.95**	54.33	54.34	54.53	54.26	54.76	54.50	54.85	54.81	54.67	54.63	54.12
14	53.96	54 31	54.33	54.53	54.25	54.79	54.55	54.80	54.70	54.71	54.56	54.18
15	53.96	54.29	54.31	54.53	54.25	54.99	54.68	54.95	54.59	54.69	54.49	54.95
16	54.03	54.26	54.66	54.53	54.25	54.98	54.80	54.90	54.55	54.69	54.43	54.63
17	54.11	54.23	54.50	54.46	54.25	54.87	54.70	54.65	54.81	54.81	54.41	54.50
18	54.07	54.22	54.46	54.45	54.39	54.57	54.67	54.55	54.96	54.70	54.36	54.39
19	54.04	54.20	54.41	54.53	54.83	54.54	54.70	54.58	54.92	54.70	54.33	54.34
20	54.03	54.19	54.88	54.51	54.60	54.55	54.70	54.58	55.00	54.69	54.29	54.30
21	54.03	54.18	54.65	54.66	54.97	54.54	54.65	54.61	55.08	54.80	54.26	54.26
22	54.03	54.21	54.55	54.65	54.80	54.54	54.59	54.65	54.98	55.00	54.23	54.24
23	54.02	54.22	54.53	54.56	54.68	54.54	54.57	54.73	54.94	54.70	54.18	54.21
24	54.49	54.22	54.49	54.49	54.64	54.43	54.54	54 71	54.75	54.70	54.15	54.20
25	54.31	54.25	54.48	54.43	54.66	54.45	54.55	54.63	54.80	54.65	54.12	54.21
26	54.15	54.26	54.47	54.50	54.64	54 47	54.60	54.71	54.75	54.57	54.12	54.19
27	54.12	54.94	54.43	54.65	54.59	54.55	54.65	54.66	54.72	55.03	54.08	54.19
28	54.11	54.60	54.41	54.56	54.47	54.54	54.98	54.61	54.72	54.74	54.18	54.19
29	54.12	54.93	54.37	54.50	54.46	54.47	**55.06**	54.60	54.72	54.74.	54.34	54.18
30	54.11	54.86	54.36	54.45	54.30		54.90	54.69	54.73	55.15	54.25	54.16
31		54.62		54.42	54.33		54.68		54.75		54.30	54.14

Λεκάνη Στρυμόνος
Ποταμός Στρυμών — 1940 - 1941 (ΕΤΥΕΜ)

1. Ροῦπελ, φάραγξ
Ὑψόμ. «0» πήχεως: 54.075

Ημερ.	IX	X	XI	XII	I	II	III	IV	V	VI	VII	VIII
1	54.13	54.05		54.35								
2	54.16	54.05		54.34								
3	54.25	54.03		54.35								
4	54.25	54.04		54.34								
5	54.18	54.05		54.33								
6	54.16	54.06		54.33								
7	54.15	54.08		54.36								
8	54.15	54.08		54.77								
9	54.14	54.08		54.92								
10	54.12	54.09										
11	54.11	54.09	54.58									
12	54.10	54.08	54.54									
13	54.10	54.07	54.50									
14	54.13	54.07	54.48									
15	54.13	54.07	54.45									
16	54.13	54.07	54.43	54.57								
17	54.13	54.07	54.41	54.57								
18	54.14	54.07	54.39	54.57								
19	54.14	54.08	54.38	54.57								
20	54.13	54.08	54.38	54.57								
21	54.12	54.08	54.37	54.57								
22	54.11	54.08	54.37	54.57								
23	54.10	54.08	54.30	54.57								
24	54.10	54.12	54.36	54.57								
25	54.09	54.17	54.34	54.52								
26	54.08	54.18	54.34	54.50								
27	54.06	54.70	54.36	54.47								
28	54.05	54.44	54.36	54.44								
29	54.04	54.32	54.35	54.43								
30	54.04	54.27	54.34	54.42								
31		54.88		54.41								

Λεκάνη Στρυμόνος
Ποταμός Στρυμών — 1936 - 1937 (ΕΤΥΕΜ)

2. Ροῦπελ, σιδ'κή γέφυρα
Ὑψόμ. «0» πήχεως: —

Ημερ.	IX	X	XI	XII	I	II	III	IV	V	VI	VII	VIII
1								49.60	50.06	49.70	49.89	49.36
2								49.64	49.97	49.68	50.10	49.34
3								49.64	50.13	49.69	49.97	49.30
4								49.63	50.18	49.76	49.85	49.29
5								49.76	50.18	46.78	49.75	49.25
6								49.73	50.28	49.72	49.87	49.33
7								49.73	50.17	49.68	49.75	49.29
8								49.70	50.04	49.64	49.63	49.28
9								49.64	50.07	49.60	49.59	49.33
10								49.61	49.89	49.60	49.64	49.33
11								49.62	49.78	49.59	49.66	49.35
12								49.60	49.74	49.61	49.57	49.34
13								49.58	49.69	49.62	49.60	49.30
14								49.61	49.76	49.57	49.53	49.29
15								49.64	49.78	49.57	49.43	49.24
16								49.87	49.74	49.60	49.44	49.24
17								49.93	49.71	49.70	49.44	49.22
18								49.92	49.71	49.67	49.42	49.26
19								49.84	49.80	49.61	49.41	49.26
20								49.81	49.86	49.58	49.41	49.26
21								50.10	49.79	49.57	49.38	49.24
22								50.29	49.83	49.67	49.38	49.22
23								50.46	49.87	49.74	49.43	49.21
24								50.48	50.11	49.55	49.38	49.27
25								50.25	50.14	49.47	49.30	49.36
26								50.11	50.09	49.55	49.27	49.30
27								50.30	50.03	49.85	49.34	49.27
28							49.65	50.23	49.90	49.65	49.40	49.35
29							49.64	50.09	49.83	49.60	49.46	49.33
30							49.65	50.04	49.80	49.53	49.39	49.30
31							49.63		49.70		49.65	49.45

Λεκάνη Στρυμόνος — **2. Ροϋπελ,** σιδ/κή γέφυρα
Ποταμός Στρυμών — 1937 - 1938 — (ΕΤΥΕΜ) Ύψόμ. «0» πήχεως : —

Ήμερ.	IX	X	XI	XII	I	II	III	IV	V	VI	VII	VIII
1					49.60	49.73	49.64	49.66	49.82	49.79	49.57	49.23
2					49.56	49.70	49.68	49.71	49.83	49.80	49.52	49.20
3					49.53	49.67	49.60	49.74	49.84	49.82	49.52	49.19
4					49.54	49.65	49.60	49.78	49.83	49.85	49.50	49.17
5					49.52	49.63	49.64	49.84	49.81	49.86	49.47	49.17
6					49.52	49.60	49.63	49.75	49.80	49.86	49.44	49.18
7					49.52	49.58	49.61	49.73	49.80	49.86	49.41	49.19
8					49.52	49.59	49.71	49.69	49.79	49.83	49.37	49.26
9					49.52	49.57	49.74	49.66	49.81	49.81	49.36	49.31
10					49.52	49.54	49.71	49.64	49.86	49.80	49.35	49.43
11					49.54	49.50	49.78	49.62	49.96	49.75	49.33	49.53
12					49.78	49.54	49.80	49.66	50.09	49.73	49.30	49.45
13					49.80	50.05	49.87	49.69	49.99	49.70	49.30	49.40
14					49.67	49.76	49.79	49.67	49.94	49.68	49.29	49.39
15					49.62	49.73	49.71	49.74	49.90	49.65	49.25	49.41
16					49.65	49.79	49.74	49.83	49.87	49.68	49.25	49.35
17					49.63	49.66	49.63	49.87	49.84	49.71	49.24	49.30
18					49.63	49.73	49.63	49.83	49.83	49.64	49.27	49.29
19					49.62	49.72	49.66	49.82	49.83	49.62	49.32	49.28
20					49.60	49.68	49.72	49.87	49.86	49.61	49.30	49.27
21					49.56	49.66	49.76	50.10	48.90	49.59	49.52	49.25
22					49.57	49.64	49.81	50.14	49.90	49.58	49.52	49.24
23					49.58	49.60	49.82	49.99	49.89	49.57	49.42	49.22
24					49.58	49.60	49.75	49.83	49.94	49.57	49.37	49.23
25					49.55	49.57	49.80	49.89	50.06	49.57	49.35	49.27
26					49.55	49.52	49.80	49.78	49.96	49.58	49.31	49.27
27					49.65	49.59	49.82	49.72	49.90	49.61	49.32	49.28
28					49.61	49.62	49.83	49.74	49.82	49.57	49.30	49.29
29					49.67		49.75	49.73	49.83	49.62	49.29	49.30
30					49.74		49.72	49.80	49.80	49.59	49.27	49.30
31					49.74		49.75		49.80		49.25	49.27

Λεκάνη Στρυμόνος — **2. Ροϋπελ,** σιδ/κή γέφυρα
Ποταμός Στρυμών — 1938 - 1939 — (ΕΤΥΕΜ) Ύψόμ. «0» πήχεως : —

Ήμερ.	IX	X	XI	XII	I	II	III	IV	V	VI	VII	VIII
1	49.26	49.28	49.84	49.49	49.54	49.68	49.52	49.73	49.95	49.64	49.43	49.22
2	49.22	49.28	49.74	49.49	49.52	49.70	49.53	49.64	49.88	49.69	49.40	49.23
3	49.27	49.27	49.68	49.51	49.48	49.64	49.53	49.63	49.84	49.74	49.36	49.22
4	49.23	49.28	49.64	49.51	49.47	49.58	49.52	49.71	49.81	49.71	[1] 49.35	49.22
5	49.24	49.29	49.55	49.56	49.53	49.54	49.50	49.71	49.86	49.68	49.80	49.22
6	49.24	46.35	49.51	49.76	49.55	49.50	49.48	49.70	50.25	49.66	49.62	49.23
7	49.22	49.32	49.48	49.70	49.54	49.52	49.48	49.72	50.03	49.64	49.54	49.23
8	49.23	49.30	49.50	49.64	49.64	49.55	49.48	49.75	49.96	49.62	49.48	49.23
9	49.23	49.31	49.46	49.60	49.59	49.53	49.50	49.80	49.89	49.59	49.45	49.21
10	49.23	49.29	49.44	49.57	49.57	49.52	49.52	49.80	49.89	49.57	49.43	49.20
11	49.23	49.29	49.41	49.44	49.58	49.52	49.54	49.82	49.86	49.60	49.41	49.20
12	49.24	49.29	49.42	49.51	49.55	49.49	49.56	49.79	49.84	49.68	49.57	49.21
13	49.23	49.29	49.43	49.50	49.54	49.49	49.60	49.75	49.82	49.66	[2] 49.80	49.22
14	49.23	49.29	49.43	49.50	49.56	49.50	49.57	49.74	49.79	49.60	49.67	49.20
15	49.23	49.29	49.42	49.49	49.55	49.52	49.57	49.73	49.77	49.59	49.58	49.19
16	49.23	49.29	49.42	49.48	49.55	49.51	49.56	49.74	49.76	49.57	49.51	**49.18**
17	49.24	49.29	49.41	49.47	49.55	49.49	49.55	49.75	49.86	49.58	49.44	49.20
18	49.28	49.29	49.41	49.47	49.54	49.48	49.55	49.76	49.84	49.70	49.38	49.21
19	49.31	49.28	49.41	49.46	49.54	49.50	49.54	49.75	49.83	49.75	49.35	49.24
20	49.33	49.30	49.43	49.46	49.56	49.50	49.54	49.76	49.84	49.69	49.33	49.24
21	49.33	49.32	49.46	49.52	49.58	49.51	49.53	49.79	49.85	49.65	49.29	49.25
22	49.29	49.33	49.46	49.81	49.58	49.50	49.83	49.76	49.87	49.62	49.27	49.24
23	49.29	49.34	49.46	49.87	49.59	49.49	49.87	49.73	49.84	49.60	49.24	49.24
24	49.31	49.33	49.69	49.83	49.58	49.50	49.79	49.70	49.78	49.57	49.23	49.24
25	49.32	49.33	49.65	50.54	49.63	49.50	49.84	50.08	49.74	49.54	49.21	49.24
26	49.33	49.35	49.59	50.08	49.64	49.50	49.86	49.98	49.72	49.49	49.19	49.25
27	49.32	49.37	49.55	49.84	49.67	49.49	49.84	49.94	49.65	49.44	49.17	49.27
28	49.30	49.52	49.51	49.69	49.67	49.48	49.91	49.87	49.64	49.43	49.18	49.65
29	49.29	49.71	49.49	49.58	49.69		50.22	49.84	49.63	49.57	49.27	49.50
30	49.28	49.72	49.49	49.52	49.64		50.05	49.82	49.70	49.44	49.28	49.43
31		49.74		49.54	49.65		49.84		49.69		49.24	49.37

1) 12 μ. **50.30** 2) 12 μ. 50.02

Λεκάνη Στρυμόνος — **2. Ροῦπελ,** σιδ/κὴ γέφυρα
Ποταμὸς Στρυμών — 1939 - 1940 — (ΕΤΥΕΜ) — Ὑψόμ. «0» πήχεως : —

Ἡμερ.	IX	X	XI	XII	I	II	III	IV	V	VI	VII	VIII
1	49.35	49.47	49.70	49.62	49.60	49.69	49.84	49.97	50.10	50.14	50.15	49.99
2	49.31	49.72	49.64	49.62	49.58	49.74	49.85	49.95	50.05	50.10	50.16	49.76
3	49.29	49.79	49.62	49.62	49.64	49.77	49.86	49.90	50.02	50.07	50.13	49.73
4	49.27	49.67	49.61	49.62	49.63	49.82	49.83	49.85	50.03	50.16	50.06	49.73
5	49.27	49.58	49.62	49.62	49.64	49.95	49.83	49.82	50.07	50.28	49.98	49.71
6	49.27	49.59	49.60	49.70	49.72	49.97	49.85	49.82	50.17	50.28	50.03	49.70
7	49.29	49.56	49.65	49.70	49.66	49.96	49.83	50 00	50.25	50.35	49.96	49.62
8	49.27	49 54	49.63	50.14	49.67	49.97	49.81	50.14	50.30	50.44	49.92	49.80
9	49.26	49.63	49.63	49.96	49.66	49.97	49.76	[8] 50.13	50.20	50.22	49.86	49.79
10	49.26	49.82	49.60	49.87	49.67	49.96	49.74	50.05	50 16	50.13	[9] 50.23	49.76
11	**49 25**	49.66	49.58	49.85	49.65	[6] 50.05	49.76	50 04	50.13	50.04	50.09	49.74
12	49.26	49.62	49.56	49.78	49.63	49.99	49.81	50.09	50.13	50.03	50.07	49.72
13	49.27	49.61	49.55	49 75	49.62	49.93	49.82	50.12	50.13	49.96	49.96	49.68
14	49 27	49.58	49.56	49.73	49.56	49.94	49.84	50 15	50.06	49.95	49.89	49.95
15	49.27	49.55	[3] 49.58	49.73	49.55	50.08	49.93	50.13	49.99	49.93	49.82	50.54
16	49.29	49.54	49.89	49.75	49.60	50.16	49.97	50.03	49.97	49.96	49.78	49.98
17	49.45	49.53	49.74	49.75	49.63	49.88	50.03	49.96	49.99	49.97	49.74	49.83
18	49.38	49.50	49.71	49.75	49.67	49.79	49.95	49.90	50.14	50.04	49.70	49.73
19	49.36	49.49	49.67	49.78	49.98	49.73	49.93	49.84	50 09	50.06	49.70	49.66
20	49.36	49.47	[4] 49.65	49.78	49.95	49.72	49.86	49.93	50.05	50.01	49.68	49.63
21	49.35	49.47	49.89	[5] 49.77	49.93	49.70	49.89	49.96	50.20	50 09	49.65	49.62
22	[1] 49.34	49.47	49.76	49.86	50.14	49.64	49.86	49.97	50.16	50.27	49.65	49.60
23	49.33	49.50	49.75	40.83	49.98	49.68	49.85	49.99	50.11	50.05	49.67	49.58
24	49.43	49.48	49 73	49.76	49.86	49 68	49.83	50.00	50.08	50.02	49.65	49.58
25	49.66	49.54	49.72	49.73	49.80	49.74	49.84	49.99	50.05	50.02	49.65	49.64
26	49.49	49.53	49.70	49.74	49.78	49.79	49.87	50 00	50.01	50.01	49.64	49.61
27	49.45	49.98	49.67	49.85	49.82	49.82	49.89	49.99	50.00	50.11	49.65	49.58
28	49.44	49.84	49.66	49.87	49.77	49.87	[7] 50.05	49.99	50.01	50.12	49.65	49 57
29	49.46	[2] 49.75	49.64	49.78	49.73	49.85	50.14	49.98	50.04	50.10	49.83	49.56
30	49.44	49.93	49.63	49.75	49.69		50.13	49.99	50.06	50.42	49 88	49.54
31		49.79		49.65	49.66		50.07		50 07		49.81	49.52

1) 11 μ.μ. 49.80 2) 12 μ.μ. 50.04 3) 8 μ.μ. 49.54 4) 12 μ.μ. 50.18 5) 12 μ.μ. 49.96 6) 4 μ.μ. 50.24 7) 11 μ.μ. 50.18
8) 5 π.μ. 50.19 9) 2 μ.μ. **50.47**

Λεκάνη Στρυμόνος — **2. Ροῦπελ,** σιδ/κὴ γέφυρα
Ποταμὸς Στρυμών — 1940 - 1941 — (ΕΤΥΕΜ) — Ὑψόμ. «0» πήχεως : —

Ἡμερ.	IX	X	XI	XII	I	II	III	IV	V	VI	VII	VIII
1	49.52		49.99	49.73	49.73	49.87						
2	49.58		49.91	49.78	49.77	49.88						
3	49.69		49.87	49.74	50.08	50.12						
4	49.64		49.87	49.74	50.19	50.06						
5	49.63		49.84	49.73	[3] 50.37	50 03						
6	49.60		49.78	49.74	50.28	50.06						
7	49.59		49.75	49.74	50.18	50.35						
8	49.58		49.73	49.76	49.96	50.31						
9	49.57		49.75	50.13	49.96	50.05						
10	49.57		50.07	[1] 50.13	49.86	49.97						
11	49.55		50.05	50.09	49.83	49.89						
12	49.56		49.96	50.11	49.77	49.87						
13	49.56		49.89	50.11	49.76	49.89						
14	49.58		49.84	49.98	49.75	49.93						
15	49.57		49.86	49.88	49.71	49.97						
16	49.57		49.79	49.83	49.86	50.14						
17	49.57		49.78	49.78	49.95	50.13						
18	49.57		49.77	49.74	50.15	[2] 50.13						
19	49.58		49.76	49.73	50.04	50.36						
20	49.58		49.73	49.73	49.89	50.36						
21	49.57		49.72	49.73	49.84	50.36						
22	49.58		49.70	49.72	49.93	50.29						
23	49.56		49.71	49.75	49.95	50.23						
24	49.57		49.75	49.79	50.18	50.18						
25	49.57		49.75	49.82	50.18	50.10						
26	49.56		49.77	49.89	50.12	50.23						
27	49.55		49.75	49.86	50.07	50.27						
28	49.55		49.74	49.86	50.03	50.17						
29	49.55		49.73	49.84	49.94							
30	49.56		49.73	49.79	49.91							
31				49.73	49.92							

1) 11 π.μ. 50.37 2) 4 μ.μ. 50.47 3) 3 μ.μ. 50.53

Λεκάνη Στρυμόνος
Λίμνη Κερκίνης

1936 - 1937

3. Κερκίνης λίμνη, εις Μανδράκι
(ΕΤΥΕΜ) Ὑψόμ. «0» πήχεως: —

Ἡμερ.	IX	X	XI	XII	I	II	III	IV	V	VI	VII	VIII
1								30 74	31.20	31.22	30.97	30.83
2								30 75	31.16	31.20	31.34	30 85
3								30.77	31.22	31.17	31.40	30.81
4								30.76	31.26	31.25	31.30	30.79
5								30.79	31.31	31.25	31.25	30.78
6								30.81	31.35	31.19	31.23	30.93
7								30.80	31.38	31.14	31.23	30.85
8								30.79	31.37	31.12	31.15	30.84
9								30.76	31.38	31.09	31.09	30 85
10								30.73	31.36	31.06	31.10	30.86
11								30.72	31.33	31.03	31.15	30.85
12								30.71	31.30	31.18	31.16	30 85
13								30.70	31.27	31.01	31.12	30 84
14								30.69	31.24	31.04	31.05	30.82
15								30.71	31.22	31.00	31.00	30.82
16								30.90	31.19	30.98	30.99	30.81
17								30.85	31.18	31.20	30.97	30.79
18									31.19	31.08	30.99	30.84
19									31.21	31.06	31.00	31.85
20									31.18	30.98	30.96	31.83
21									31.14	30.97	30.94	31.81
22									31.14	30.96	30.88	30.79
23									31.20	31.12	30.85	30.79
24									31.39	31.09	30.84	30.80
25									31.34	30.92	30.79	30.85
26								31.16	31.34	30.88	30.75	30.80
27								31.23	31.33	31.26	30.72	30.87
28							30.83	31.23	31.31	31.17	30.80	30.95
29							30.79	31.23	31.30	31,17	31.00	
30							30.77	31.25	31.26	30.99	30.93	
31							30.75		31.23		30.84	

Λεκάνη Στρυμόνος
Λίμνη Κερκίνης

1937 - 1938

5. Κερκίνης λίμνη, εις Ὀρτᾶ Μαχαλᾶ
(ΕΤΥΕΜ) Ὑψόμ. «0» πήχεως: —

Ἡμερ.	IX	X	XI	XII	I	II	III	IV	V	VI	VII	VIII
1					29.90	29.79	29.56	29.54	29.55	29.38	30.78	28.30
2					29.76	30 06	29.72	29.42	29.54	29.34	30.78	28.35
3					29.62	30.28	29.69	29.33	29.54	29.31	30.74	28.39
4					29.48	30.46	29.51	29.26	29.53	29.29	30.69	28.43
5					29.36	30.64	29.37	29.23	29.53	29.31	30.63	28.46
6					29.24	30.64	29.25	29.24	29.52	29.39	30.35	28.49
7					29.18	30.31	29.16	29.22	29.50	29.41	30.24	28.52
8						30.01	29.15	29.17	29.46	29.39	30.05	28.56
9						29.86	29.11	29.13	29.43	29.36	30.09	28.62
10						29.64	29.11	29.06	29.44	29.33	30.14	28.71
11						29.50	29.12	29.04	29.46	29.29	30.17	28.80
12						29.35	29.15	29.04	29.57	29.24	30.15	28.90
13					31.00	29.24	29.23	29.06	29.72	29.18	30.01	28.91
14					29.62	29.49	29.30	29.06	29.76	29.13	29.83	28.78
15					29.72	29.55	29.30	29.05	29.76	29.13	29.63	28.66
16					29.69	29.67	29.25	29.10	29.72	29.29	29.41	28.56
17					29.65	29.55	29.20	29.16	29.66	29.51	29.15	28.51
18					29.59	29.55	29.15	29.25	29.59	29.66	28.94	28.58
19					29.55	29.81	29.10	29.27	29.55	29.80	28.79	28.61
20					29.45	30.06	29.09	29.31	29.51	29.93	28.66	28.65
21					29.37	30.03	29.12	29.39	29.50	30.00	28.56	28.69
22					29.29	29.96	29.16	29.67	29.53	30.13	28.53	28.64
23					29.62	29.72	29.21	29.98	29.54	30.22	28.50	28.58
24					29.17	29.67	29.23		29.55	30.31	28.45	28.54
25					29.15	29.49	29.24	29.95	29.63	30.33	28.41	28.55
26					29.28	29.36	29.25	29.86	29.68	30.40	28.38	28.54
27					29.45	29.37	29.35	29.78	29.66	30.48	28.34	28.50
28					29.57	29.40	29.49	29.70	29.61	30.55	28.30	28.44
29					29.49		29.66	29.66	29.53	30.62	28.27	28.39
30					29.35		29.72	29.60	29.45	30.70	28.25	28.33
31					29.46		29.65		29.41		28.24	28.29

Λεκάνη Στρυμόνος
Λίμνη Κερκίνης

1938 - 1939

5. Κερκίνης λίμνη, εἰς Ὀρτᾶ Μαχαλᾶ
(ΕΤΥΕΜ) Ὑψόμ. «0» πήχεως : —

Ἡμερ.	IX	X	XI	XII	I	II	III	IV	V	VI	VII	VIII
1	28.29	28.75	30.00	28.13	30.37	29.25	29.66	29.81	28.70	29.25	27.93	27.60
2	28.32	28.79	30.11	28.12	30.51	29.50	29.65	29.52	28.75	29.45	27.50	27.62
3	28.36	28.83	30.11	28.16	30.60	29.65	29.44	29.45	28.92	29.50	27.30	27.67
4	28.40	28.87	29.98	28.16	30.70	29.81	29.30		29.20	29.50	27.20	27.68
5	28.44	28.89	29.72	28.25	30.81	29.94	29.10	29.22	29.45	29.15	27.95	27.70
6	28.48	28.94	29.44	28.40	30.85	29.98	28.86	29.07	29.50	28.95	28.30	27.75
7	28.52	28.98	29.20	28.56	30.75	29.95	28.63		29.65	28.75	28.50	27.78
8	28.54	29.01	29.17	28.62	30.65	29.64	28.43		29.75	28.50	28.65	27.79
9	28.57	29.04	29.01	28.62	30.49	29.28	28.15		29.75	28.35	28.75	27.80
10	28.60	29.08	28.88	28.62	30.23	29.05	28.10	28.36	29.70	28.20	28.85	27.84
11	28.62	29.11	28.85	28.64	29.95	29.02	28.28		29.70	28.20	28.92	27.88
12	28.65	29.13	28.82	28.64	29.60	29.08	28.46	28.36	29.65	28.27	29.05	27.88
13	28.68	29.16	28.68		29.37	29.25	28.65		29.60	28.30	29.15	27.87
14	28.69	29.18	28.55	28.68	29.15	29.38	28.81	28.16	29.63	28.27	29.25	27.87
15	28.71	29.20	28.43	28.77	29.12	29.50	28.96	28.07	29.65	28.32	28.90	27.88
16	28.74	29.23	28.34	28.88	29.00	29.61	29.08		29.62	28.30	28.70	27.89
17	28.76	29.27	28.25	28.99	28.95	29.70	29.22	27.96	29.60	28.15	28.45	27.90
18	28.72	29.30	28.17	29.12	29.10	29.74	29.33		29.63	28.30	28.20	27.90
19	28.61	29.31	28.10	29.22	29.27	29.62	29.44	27.94	29.65	28.20	28.35	27.93
20	28.52	29.34	28.06	29.32	29.23	29.51	29.55	28.05	29.62	28.05	27.90	27.94
21	28.43	29.34	28.01	29.41	29.32	29.40	29.64	28.40	29.58	28.00	27.60	27.95
22	28.39	29.40	27.97	29.57	29.20	29.39	29.72	28.72	29.62	27.53	27.58	27.35
23	28.43	29.44	27.94	29.65	29.05	29.38	29.65	28.65	29.48	27.62	27.63	
24	28.49	29.47	28.01	29.55	28.95	29.24	29.45	28.53	29.40	27.90	27.68	26.75
25	28.54	29.50	28.17	29.93	28.90	29.30	29.26	28.50	29.27	28.10	27.73	26.58
26	28.58	29.46	28.22	30.42	28.94	29.38	29.10	28.67	29.10	28.25	27.78	26.48
27	28.61	29.40	28.24	30.49	28.93	29.45	28.95	28.75	28.95	28.38	27.79	26.45
28	28.65	29.45	28.22	30.29	28.93	29.57	28.86	28.70	28.80	28.48	27.81	26.42
29	28.69	29.55	28.20	30.09	28.95		29.19	28.72	28.70	28.58	27.85	26.68
30	28.72	29.70	28.10	30.02	28.95		29.55	28.65	28.95	28.35	27.73	26.70
31		29.85		30.22	29.05		29.60		29.10		27.58	26.74

Λεκάνη Στρυμόνος
Λίμνη Κερκίνης

1939 - 1940

5. Κερκίνης λίμνη, εἰς Ὀρτᾶ Μαχαλᾶ
(ΕΤΥΕΜ) Ὑψόμ. «0» πήχεως : —

Ἡμερ.	IX	X	XI	XII	I	II	III	IV	V	VI	VII	VIII
1	26.78	27.15	27.98	28.70	27.38	28.30	28.35	28.60	28.03	29.63	29.68	30.18
2	26.72	27.35	27.77	28.85	27.38	28.20	28.32	28.47	28.00	29.68	29.72	30.20
3	26.70	27.75	27.90	28.97	27.05	28.15	28.32	28.38	28.10	29.55	29.80	30.15
4	26.57	28.05	27.76	29.15	26.95	28.17	28.25	28.35	28.07	29.52	29.82	30.11
5	26.52	28.27	27.76	29.23	26.88	28.30	28.22	28.40	28.05	29.64	29.78	30.06
6	26.50	28.40	27.79	29.07	26.85	28.45	28.17	28.47	28.10	29.73	29.73	30.06
7	26.60	28.55	28.00	28.55	26.97	28.45	28.30	28.73	28.17	29.88	29.65	30.10
8	26.64	28.40	28.23	28.33	27.00	28.40	28.40	28.75	28.40	29.82	29.40	30.13
9	26.70	28.10	28.43	28.45	27.10	28.42	28.44	29.00	28.58	29.70	29.43	30.14
10	26.77	28.18	28.60	28.45	26.95	28.40	28.40	29.05	28.55	29.63	29.75	30.15
11	26.85	28.30	28.80	28.37	26.92	28.35	28.25	29.05	28.90	29.68	29.88	30.17
12	26.90	28.48	28.90	28.25	26.90	28.60	28.15	29.15	28.95	29.85	29.80	30.17
13	26.75	28.65	28.70	28.47	26.88	28.72	28.05	29.15	28.90	29.75	29.82	30.15
14	26.63	28.42	28.58	28.52	26.88	28.77	28.07	29.15	28.82	29.75	29.93	30.12
15	26.58	28.27	28.15	28.36		28.68	28.30	29.17	28.75	29.60	29.98	30.08
16	26.54	28.10	28.17	28.26	27.30	28.85	28.38	29.17	28.56	29.60	30.05	30.18
17	26.50	28.00	28.03	28.20	27.45	29.08	28.58	29.05	28.47	29.59	30.10	**30.23**
18	26.45	27.85	27.88	28.18	28.10	28.92	28.74	28.95	28.72	29.62	30.10	30.17
19	26.43	27.93	27.77	28.20	28.48	28.78	28.58	28.85	28.80	29.67	30.15	30.07
20	26.45	28.03	28.00	28.28	29.00	28.44	28.35	28.63	29.03	29.74	30.10	30.05
21	26.43	28.15	28.58	28.31	29.10	28.27	28.24	28.80	29.23	29.76	30.05	30.15
22	26.42	28.25	28.62	28.32	29.10	28.17	28.15	28.77	29.34	29.54	30.05	30.17
23	**26.40**	28.36	28.42	28.38	29.08	28.10	28.15	28.77	29.45	29.52	29.98	30.18
24	26.50	28.47	28.15	28.32	28.92	28.07	28.12	28.75	29.40	29.48	30.05	30.10
25	26.55	28.58	27.97	28.26	28.90	28.12	28.10	28.73	29.35	29.44	30.05	30.00
26	26.57	28.32	27.95	27.85	28.90	28.22	28.17	28.58	29.25	29.38	30.08	29.95
27	26.60	28.35	27.93	27.55	28.88	28.30	28.32	28.38	29.22	29.50	30.10	29.88
28	26.58	28.28	28.15	27.48	28.82	28.32	28.35	28.22	29.18	29.75	30.10	29.83
29	26.65	28.07	28.33	27.44	28.75	28.38	28.35	28.15	29.23	29.80	30.12	29.53
30	26.81	28.09	28.54	27.40	28.55		28.48	28.08	29.35	29.65	30.10	29.22
31		28.12		27.38	28.45		28.57		29.52		30.10	29.10

Λεκάνη Στρυμόνος
Λίμνη Κερκίνης 1940 - 1941

5. Κερκίνης λίμνη, εἰς Ὀρτὰ Μαχαλᾶ

(ΕΤΥΕΜ) Ὑψόμ. «0» πήχεως: —

Ἡμερ.	IX	X	XI	XII	I	II	III	IV	V	VI	VII	VIII
1	28.60	28.65	28.85	27.60	28.10	29.35						
2	28.25	28.70	28.62	28.05	28.20	29.50						
3	28.05	28.76	28.50	28.35	28.32	29.42						
4	27.92	28.82	28.75	28.57	28.35	29.40						
5	27.70	28.86	27.80	28.78	28.38	29.35						
6		28.95	27.40	28.92	28.85	29.20						
7		28.90		29.03	28.86	29.00						
8		28.70		29.10	28.83	28.85						
9		28.30		29.02	28.80	28.72						
10	27.40	28.05		29.05	28.74	28.68						
11	27.58	28.85	27.35	29.05	28.65	28.60						
12	27.35	27.62	27.40	29.15	28.57	28.82						
13			27.82	29.25	28.40							
14			27.70	29.20	28.25							
15			27.62	29.15	28.38							
16			27.45	28.82	28.32							
17				28.60	28.28							
18				28.40	28.28							
19		27.28		28.22	28.25							
20	27.33	27.40		28.05	28.18							
21	27.52	27.50		27.90	28.10							
22	27.70	27.62		27.60	28.02	29.60						
23	27.88	27.70		27.35	27.90	29.35						
24	27.97	28.15			28.10	29.23						
25	28.06	28.40		27.65	28.35	29.05						
26	28.18	28.55		27.80	28.40	28.84						
27	28.27	28.73		28.00	28.41	28.79						
28	28.40	28.95		28.20	28.80	28.65						
29	28.45	29.10		28.27	28.74							
30	28.58	29.15		28.15	28.70							
31		28.95		28.05	28.95							

Λεκάνη Στρυμόνος
Ποταμὸς Στρυμών 1936 - 1937

6. Ἀνάντη Ρουφράκτου Κερκίνης

(ΕΤΥΕΜ) Ὑψόμ. «0» πήχεως: —

Ἡμερ.	IX	X	XI	XII	I	II	III	IV	V	VI	VII	VIII
1								29.30	30.72	30.53	29.79	30.14
2								29.16	30.60	30.48	29.80	30.13
3								29.00	30.59	30.37	30.12	30.15
4								29.22	30.60	30.27	30.27	30.15
5								29.30	30.64	30.19	30.29	30.17
6								28.91	30.66	30.09	30.26	30.18
7								29.03	30.64	29.97	30.26	30.24
8								29.05	30.72	29.75	30.35	30.28
9								29.05	30.78	29.50	30.39	30.32
10								29.15	30.72	29.10	30.44	30.34
11								29.15	30.56	28.70	30.52	30.38
12								29.13	30.50	29.20	30.59	30.40
13								29.12	30.30	29.23	30.66	30.45
14								29.14	30.05	29.54	30.64	30.45
15								29.08	30.02	29.67	30.62	30.49
16								29.03	29.75	29.59	30.61	30.50
17								28.89	29.50	29.66	30.60	30.51
18								28.92	29.50	29.74	30.47	30.47
19								28.85	29.30	29.76	30.47	30.48
20								28.87	29.83	29.77	30.30	30.48
21								29.00	29.96	29.75	30.28	30.48
22								29.20	30.07	29.78	30.10	30.47
23								29.70	30.20	29.77	30.17	30.49
24								30.25	30.42	29.81	30.23	30.50
25								30.70	30.60	29.83	30.25	30.49
26								30.82	30.78	29.84	30.16	30.50
27								30.86	30.78	29.85	30.00	30.48
28							29.92	30.90	30.76	29.98	30.11	30.49
29							29.82	30.93	30.78	30.05	30.14	30.50
30							29.65	30.84	30.66	29.94	30.10	30.50
31							29.50		30.54		30.16	30.50

Λεκάνη Στρυμόνος
Ποταμός Στρυμών

1937 - 1938

6. Ἀνάντη Ρουφράκτου Κερκίνης

(ΕΤΥΕΜ) Ὑψόμ. «0» πήχεως : —

Ἡμερ.	IX	X	XI	XII	I	II	III	IV	V	VI	VII	VIII
1					29.26	29.76	29.54	28.36	26.74	26.24	30.73	28.28
2					28.62	30.05	29.68	27.76	26.74	26.63	30.74	28.32
3					27.68	30.26	28.95	26.94	26.72	26.60	30.69	28.36
4					26.75	30.45	27.00	26.54	26.72	26.60	30.64	28.43
5					26.54	30.59	26.59	26.50	26.72	26.59	30.58	28.47
6					26.46	30.56	26.51	26.48	26.72	26.63	30.30	28.48
7					26.39	29.86	26.45	26.48	26.72	26.70	29.76	28.49
8					26.29	29.80	26.42	26.45	26.70	26.65	30.02	28.54
9					26.25	29.50	26.39	26.43	26.67	26.64	30.05	28.59
10					26.25	28.96	26.35	26.41	26.66	26.62	30.10	28.68
11					26.25	28.10	26.35	26.41	26.68	26.58	30.13	28.78
12					26.25	26.64	26.40	26.37	26.68	26.54	30.06	28.89
13					26.46	26.52	26.47	26.42	26.90	26.50	29.94	28.36
14					26.76	26.67	26.52	26.42	26.93	26.47	29.65	28.00
15					26.80	26.74	26.54	26.40	26.94	28.90	29.25	28.00
16					26.82	26.75	26.50	26.42	26.92	29.24	28.18	28.00
17					26.78	26.75	26.48	26.43	26.87	29.51	28.03	28.48
18					26.74	29.24	26.44	26.49	26.81	29.62	28.15	28.54
19					26.72	29.80	26.42	26.53	26.78	29.76	28.15	28.59
20					26.64	29.99	26.40	26.54	26.74	29.89	28.03	28.64
21					26.57	29.77	26.39	26.59	26.74	30.00	28.00	28.67
22					26.52	26.67	26.42	26.79	26.74	30.10	28.10	28.43
23					26.48	29.15	26.45	27.39	26.77	30.18	28.05	28.45
24					26.44	28.14	26.45	27.15	26.80	30.28	28.00	28.45
25					28.63	26.70	26.45	27.09	26.83	30.28	28.02	28.48
26					29.25	27.00	27.28	27.03	26.90	30.35	28.05	28.44
27					29.44	28.64	29.12	26.94	26.92	30.45	28.00	28.34
28					29.52	29.35	29.36	26.88	26.86	30.51	28.00	28.20
29					29.71		29.58	26.84	26.77	30.58	28.10	28.10
30					26.58		29.36	26.79	26.70	30.65	28.05	28.10
31					29.40		29.16		26.67		28.23	28.10

Λεκάνη Στρυμόνος
Ποταμός Στρυμών

1938 - 1939

6. Ἀνάντη Ρουφράκτου Κερκίνης

(ΕΤΥΕΜ) Ὑψόμ. «0» πήχεως : —

Ἡμερ.	IX	X	XI	XII	I	II	III	IV	V	VI	VII	VIII
1	28.26	28.75	29.95	26.08	30.33	29.22	29.63	29.36	28.38	29.23	27.32	27.58
2	28.30	28.80	30.07	27.92	30.46	29.43	29.53	29.29	28.40	29.40	26.88	27.62
3	28.34	28.83	30.02	26.20	30.60	29.62	29.35	29.23	28.88	29.35	26.20	27.64
4	28.38	28.84	29.77	26.09	30.70	29.78	29.14	29.10	29.17	29.13	27.18	27.67
5	28.41	28.86	29.00	28.15	30.79	29.91	28.89	28.96	29.42	29.00	27.88	27.69
6	28.43	28.93	28.00	28.00	**30.82**	29.92	28.59	28.48	29.33	28.76	28.24	27.72
7	28.48	28.94	27.85	28.22	30.72	29.92	28.22	27.95	29.51	28.52	28.45	27.73
8	28.52	28.98	29.10	27.80	30.58	28.70	28.10	27.22	29.69	28.18	28.60	27.75
9	28.56	29.02	27.99	27.80	30.35	26.75	27.94	26.73	29.62	28.08	28.71	27.76
10	28.60	29.04	27.90	28.30	30.05	26.50	27.98	26.68	29.59	28.09	28.80	27.78
11	28.60	29.09	28.80	28.25	29.60	29.00	28.26	26.65	29.56	28.15	28.87	27.79
12	28.63	29.10	27.50	28.10	28.95	29.10	28.43	26.62	29.52	28.20	28.98	27.81
13	28.65	29.12	26.40	28.30	28.05	29.25	28.59	26.58	29.52	28.19	29.10	27.81
14	28.69	29.14	26.29	28.65	27.92	29.36	28.74	26.56	29.56	28.19	29.08	27.81
15	28.72	29.18	26.19	28.75	28.90	29.50	28.94	26.52	29.55	28.19	28.85	27.82
16	28.73	29.21	26.18	28.85	26.40	29.55	29.06	26.48	29.53	28.11	28.53	27.83
17	28.76	29.24	26.17	28.95	28.75	29.72	29.19	26.46	29.50	28.05	28.36	27.85
18	28.44	29.26	26.16	29.10	29.09	29.68	29.30	26.45	29.52	28.26	28.16	27.86
19	28.24	29.29	26.12	29.20	29.25	29.51	29.41	26.44	29.55	27.79	28.35	27.88
20	28.14	29.32	26.10	29.30	29.38	29.39	29.52	27.98	29.52	27.16	27.60	27.89
21	28.02	29.34	26.07	29.40	28.88	29.25	29.60	29.39	29.45	26.41	27.58	27.60
22	28.36	29.39	26.07	29.53	28.55	29.35	29.65	28.70	29.37	26.30	27.57	26.35
23	28.42	29.40	26.05	29.40	28.10	29.10	29.42	28.23	29.34	27.62	27.62	26.07
24	28.45	29.44	26.05	28.78	28.02	29.05	29.16	28.02	29.26	27.86	27.66	25.92
25	28.51	29.47	26.10	28.63	28.10	29.25	28.84	27.91	29.12	28.05	27.70	25.83
26	28.54	29.18	26.11	29.99	28.00	29.35	28.55	28.18	28.93	28.21	27.74	25.79
27	28.56	29.38	26.11	30.17	28.13	29.44	28.14	28.30	28.70	28.34	27.74	**25.76**
28	28.60	29.49	26.11	29.95	28.02	29.54	28.43	28.29	28.44	28.44	27.78	25.77
29	28.65	29.52	26.11	29.70	28.60		28.20	28.34	28.69	28.54	27.82	26.84
30	28.69	29.66	26.10	29.95	28.00		28.93	28.30	28.89	27.74	27.71	25.87
31		29.80		30.19	29.00		29.19		29.08		27.57	25.87

Λεκάνη Στρυμόνος
Ποταμός Στρυμών

1939 - 1940

6. Ἀνάντη Ρουφράκτου Κερκίνης

(ΕΤΥΕΜ) Ὑψόμ. «0» πήχεως: —

Ἡμερ.	IX	X	XI	XII	I	II	III	IV	V	VI	VII	VIII
1	25.86	27.01	27.77	28.65	26.44	28.06	28.17	28.01	27.54	29.55	29.51	30.11
2	25.85	27.33	27.52	28.86	26.32	27.99	28.15	28.09	27.61	29.56	29.60	30.14
3	25.79	27.70	27.56	28.91	26.22	27.99	28.12	27.99	27.38	29.46	29.64	30.10
4	25.78	28.00	27.67	29.06	26.13	28.03	28.02	27.96	27.25	29.48	29.70	30.03
5	**25.77**	28.20	27.67	29.19	26.12	28.15	28.00	28.17	27.22	29.46	29.68	30.02
6	26.51	28.35	27.70	28.82	26.14	28.22	27.98	28.31	27.32	29.57	29.60	30.00
7	26.60	28.48	27.95	28.32	26.30	28.20	28.03	28.46	27.45	29.70	29.45	30.04
8	26.61	28.05	28.19	28.16	26.39	28.06	28.14	28.48	27.70	29.37	29.30	30.08
9	26.66	27.75	28.38	28.12	26.40	28.10	28.05	28.59	27.92	29.17	29.43	30.10
10	26.75	27.94	28.56	28.23	26.36	28.12	28.00	28.65	28.49	29.25	29.64	30.11
11	26.82	27.24	28.71	28.14	26.28	28.22	27.92	28.70	28.55	29.59	29.75	30.11
12	26.89	28.42	28.86	28.07	26.23	28.29	27.95	28.73	28.55	29.68	29.68	30.11
13	25.93	28.58	28.59	98.41	26.21	28.36	27.98	28.76	28.50	29.63	29.76	30.11
14	25.88	28.27	28.28	28.36	26.30	28.29	28.00	28.77	28.43	29.56	29.84	30.10
15	25.84	27.93	27.88	28.18	27.14	28.21	28.12	28.81	28.35	29.47	29.91	30.04
16	25.79	27.72	27.97	28.11	27.41	28.41	28.17	28.78	28.18	29.47	29.96	**30.20**
17	25.78	27.72	27.76	28.09	27.68	28.72	28.29	28.64	28.32	29.50	29.99	30.19
18	25.78	27.71	27.69	28.09	28.02	28.57	28.17	28.67	28.51	29.52	30.01	30.12
19	25.80	27.82	27.75	28.12	28.40	28.31	28.08	28.71	28.46	29.56	30.06	30.04
20	26.00	27.96	27.92	28.18	28.78	27.95	27.95	28.68	28.96	29.61	30.04	30.05
21	25.81	28.09	28.49	28.18	28.78	27.37	27.94	28.65	29.00	29.53	29.97	30.10
22	25.81	28.21	28.45	28.23	28 64	27.93	28.00	28.62	29.11	29.34	29.95	30.15
23	25.80	28.31	28.06	28.29	28.67	27.93	27 96	28.61	29.15	29.31	29.95	30.12
24	25.80	28.42	27.96	28 09	28.44	28.01	27.95	28.63	29.11	29.32	29.96	30.01
25	25 85	28.52	27.79	27.73	28.73	28.04	27.94	28.40	29.08	29.31	30.00	29.96
26	25.94	28.14	27.82	27.36	28.73	28.07	28.04	28.22	29.00	29.33	30.03	29.80
27	25.96	27.96	27.83	27.11	28.70	28.12	28.12	28.01	29.00	29.47	30.06	29.65
28	25.95	28.03	28.06	26.90	28.64	28.14	28.15	27.84	29.01	29.65	30.07	29.50
29	25.94	27.88	28.28	26.83	28.52	28.17	27.90	27.71	29.09	29.63	30.05	29.28
30	26.81	27.89	28.48	26.71	28.37		28.04	27.61	29.30	29.50	30 04	29.04
31		27.91		26.59	28.15		28.07		29.44		30.06	28.87

Λεκάνη Στρυμόνος
Ποταμός Στρυμών

1940 - 1941

6. Ἀνάντη Ρουφράκτου Κερκίνης

(ΕΤΥΕΜ) Ὑψόμ. «0» πήχεως: —

Ἡμερ.	IX	X	XI	XII	I	II	III	IV	V	VI	VII	VIII
1	28.45	28.41	28.50	27.41	27.94	29.38						
2	28.10	28.48	28.13	27.74	27.97	29.38						
3	27.77	28.53	27.69	28.01	28.08	29.27						
4	27.38	28.60	27.06	28.23	28.03	29.08						
5	26.88	28.66	26.68	28.41	28.50	28.83						
6	26.19	28.72	26.43	26.59	28.83	28.58						
7	27.04	28.63	26.29	28.72	28.84	28.55						
8	27.24	28.38	26.18	28.96	28.73	28.80						
9	27.31	28.10	26.15	28.69	28.47	28.94						
10	27.31	27.62	26.40	28.74	28.44	28.80						
11	27.31	27.05	26.75	28.92	28.32	28.50						
12	26.94	26.33	26.81	29.01	28.14	28.79						
13	26.20	26.04	26.70	29.08	28.20	28.86						
14	26.03	25.94	26.56	29.03	28.12	28.88						
15	25.98	26.72	26.43	28.90	28.15	28.88						
16	25.95	26.90	26.33	28 67	27.74	28.96						
17	26.76	27.09	26.27	28.40	28.03	29.08						
18	26.98	27.25	26.23	28.06	28.15	29.15						
19	27.18	27.41	26.18	27.67	28.34	29.30						
20	27.38	27.56	26.15	27.25	28.34	29.35						
21	27.50	27.69	26.13	26.91	28.27	29.49						
22	27.63	27.83	26.12	26.65	28.01	29.55						
23	27.74	27.91	26.11	26.44	27.86	29.30						
24	27.85	28.08	26.13	26.48	27.99	29.20						
25	27.95	28.25	26.13	26.62	28.30	28.98						
26	28.03	28.44	26.16	27.73	28.49	28.81						
27	28.12	28.70	26.15	28.19	28.54	28.69						
28	28.20	28.90	26.13	28.52	28.50	28.58						
29	28:27	28.93	26.11	28.22	28.46							
30	28.35	28.96	27.09	27.94	28.90							
31		28.74		27.89	29.11							

Λεκάνη Στρυμόνος — **7. Κατάντη Ρουφράκτου Κερκίνης,** ΧΜ 0+860
Ποταμός Στρυμών — 1937 - 1938 (ΕΤΥΕΜ) Ὑψόμ. «0» πήχεως :

Ἡμερ.	IX	X	XI	XII	I	II	III	IV	V	VI	VII	VIII
1					26.28		25.51	26 23	26.28	26.21	Θ.κλ.	
2					26.28	Θ. κλ.	25 51	26.25	26.28	26.19	25.96	
3					26.28		26.35	26.15	26.26	26.18	25.98	
4					26.15		26.18	26.07	26.26	26.18	25.98	
5					26.10		26.10	26.02	26.26	26.16	25.98	Θ. κλ.
6					26.05	26.10	26.09	26.10	26.26	26.20	26.55	
7					26.00	27.29	26.05	26.10	26.26	26.23	26.73	
8					25.97	26.07	26.03	26.08	26.22	26.20		
9					25.95	26.18	26.03	26.08	26.20	26.20	Θ. κλ.	
10					25.95	26.18	26.02	26.05	26.19	26.18		
11					25.92	26.20	26.02	26.05	26.19	26.15	Θ	
12					25.95	26.08	26.04	26.05	26.19	26.11	25.98	26.07
13					26.10	26.02	26.05	26.08	26.34	26.09	26.03	25.89
14					26.25	26.07	26.10	26.08	26.35	26.09	26.13	25.88
15					26.26	26.20	26.10	26.07	26.33		26.13	25.88
16					26.25	26.20	26.08	26.08	26.35		26.13	
17					26.24	26.20	26.07	26.09	26.32		26.10	
18					26.20		26.06	26.09	26 32		25.98	Θ. κλ.
19					26.19	Θ.κλ.	26.05	26.14	26.28	Θ. κλ.	25.92	
20					26.18		26 05	26.14	26.28		25.90	
21					26.16	26.20	26.05	26.15	26.28		25.90	
22					26.13	26.20	26.05	26.21	26.27		25.88	25.79
23					26.10	26.25	26.09	26.51	26.29		25.88	25.79
24					26.07	26.35	26.09	26.69	26.30	25.92	25.85	25.75
25					Θ.κλ.	26.15	26.09	26.59	26.30		25.83	25.75
26							25.90	26.48	26.32		25.82	25.77
27							25.85	26.30	26.38		25.80	25.82
28					26.20		25.85	26.33	26.32		25.80	25.85
29					26 14	Θ. κλ.	25.85	26.30	26.30	Θ. κλ.	25.78	25.85
30					Θ.κλ.		26.12	26.29	26.26		25.78	25.82
31							26.12		26.25			25.82

Λεκάνη Στρυμόνος — **7. Κατάντη Ρουφράκτου Κερκίνης,** ΧΜ 0+860
Ποταμός Στρυμών — 1938 - 1939 (ΕΤΥΕΜ.) Ὑψόμ. «0» πήχεως : —

Ἡμερ.	IX	X	XI	XII	I	II	III	IV	V	VI	VII	VIII
1			25.66	25.92			Θ.κλ.	26.47	26.20	Θ.κλ.	26.26	
2			25.78	Θ.κλ.			26.05	26.49	26.21		26.18	
3			26.06	25.97	Θ. κλ.	Θ. κλ.	26.12	26.36		26.24	26.10	
4			26.18	25.95			26.08	26.33	Θ. κλ.	26.24		
5			26.54	Θ.κλ.			26.07	26.30		26.22		
6			25.90	25.83	25.97	25.95	26.07	26.49	26.25	26.22		
7			26.18	25.83	26.20	25.90	26.09	26.49	26.25	26.21		
8			26.10	25.93	26.28	26.78	26.00	26.49	26.26	26.20	Θ. κλ.	
9		Θ. κλ.	26.10	25.93	26.35	26.15	25.97	26.46	26.27	26.11		
10	Θ. κλ.		25.95	25.80	26.48	26.12	25.85	26.42	26.26	25.96		Θ. κλ.
11			Θ.κλ.	25 93	26 48			26.39	26.25	25.81		
12			26.07	25.93	26.48			26.37	26.25	25.84		
13			26.05	25.82	26.30	Θ. κλ.		26.34	26.08	25.94		
14		Θ. κλ.	25.93		26.14			26.32	26.08	25.94	26.15	
15			25.93		26.15	Θ. κλ.		26.30	26.13	25.99	26.15	
16			25.93		26.10			26.26	26.14	26.01	26.23	
17			25.93				Θ. κλ.	26.24	26.13	26.01	26.25	
18			25.93	Θ. κλ.	Θ. κλ.	26.05		26.24	26.13	25.70		
19	25.88		25.93		Θ. κλ.	26.05		26.23	26.14	26.25	26.25	
20	25.86		25.93			26.05			26.16	26.24	26.17	
21	25.83		25.90		26.16	26.05		Θ. κλ.	26.22	26.23	25.90	26.00
22			25.90		26.15	Θ.κλ.	26.00		26.22	26.15	25.71	26.05
23			25 87	26.10	26.05	26.16	26.50	26.21	26.21			25.95
24			25.85	26.30	26.00	26.05	26.46	26.26	26.20			25.80
25			25.92	26.56	26.02		26.46	26.21	26 21	Θ. κλ.	Θ. κλ.	25.70
26	Θ. κλ.	26.15	25.93	26 E8	26.00		26.46	26.20	26.21			25.66
27		Θ. κλ.	25.93	27.10	26.00	Θ. κλ.	26.47	26.20	26.21			25.64
28			25.93	27.15	26.02		26 26	26.21	26.22			25.63
29			25.93	26.70	26.13		26.60	26.22				25.70
30		25.66	25.93	Θ κλ.	26.00		26 62	26.19	Θ. κλ.	26.54	25.80	25.72
31		25.66					26.61				25.78	25.72

Θ. κλ. = Θυρίδες κλεισταί

Λεκάνη Στρυμόνος
Ποταμός Στρυμών

7. Κατάντη Ρουφράκτου Κερκίνης, ΧΜ 0+660

1939 - 1940 (ΕΤΥΕΜ) Ύψόμ. «0» πήχεως: —

Ήμερ.	IX	X	XI	XII	I	II	III	IV	V	VI	VII	VIII
1	25.71		26.20		26.25	26.19	26.17	26.59	26.41	26.20	26.50	25.75
2	25.70		26.20		26.15	26.16	26.17	26.40	26.41	26.40	26.30	25.98
3	25.68	Θ. κλ.	26.05	Θ. κλ.	26.08	26.11	26.22	26.39	26.49	26.45	26.30	25.83
4	25.67		25.93		26.01	26.11	26.28	26.30	26.48	26.45	26.30	25.76
5	25.64		25.93		25.97	26.11	26.17	26.11	26.43	26.55	26.30	25.76
6			25.93	26.41	25.97	26.24	26.16	26.01	26.44	26.56	26.29	25.65
7				26.41	26.11	26.35	26.12	26.29	26.52	26.58	26.40	25.65
8	Θ. κλ.	26.27		26.19	26.20	26.44	26.12	26.55	26.59	27.29	26.26	25.65
9		26.23	Θ. κλ.	26.41	26.21	26.45	26.19	26.62	26.66	27.25	Θ.κλ.	25.65
10				26.34	26.18	26.45	26.13	26.63	26.49	26.85	25.84	25.65
11		Θ. κλ.		26.33	26.12	26.37	26.13	26.64	26.50	26.36	26.38	25.65
12				26.28	26.07	26.46	26.07	26.64	26.50	26.34	26.31	25.65
13	25.78		26.22	Θ.κλ.	26.06	26.46	26.07	26.65	26.50	26.54	26.02	25.65
14	25.73	26.23	26.20	26.25	26.05	26.45	26.07	26.65	26.50	26.45	25.81	25.65
15	25.70	26.22	26.25	26.29		26.45	26.07	26.65	26.49	26.48	25.81	26.05
16	25.66	26.04	26.16	26.21	Θ. κλ.	26.61	26.20	26.65	26.47	26.36	25.81	26.06
17	25.65	25.91	26.25	26.15		26.64	26.36	26.64	26.28	26.25	25.81	26.06
18	25.65	25.84	26.16	26.09		26.62	26.56	26.48	26.28	26.25	25.87	26.06
19	25.66		26.06	26.09		26.60	26.42	26.36	26.47	26.25	Θ.κλ.	26.05
20	25.70			26.09	26.36	26.56	26.30	26.36	26.97	26.26	25.59	
21	25.68			26.12	26.46	26.39	26.23	26.36	26.41	26.50	25.85	Θ. κλ.
22	25.68	Θ. κλ.	26.29	26.20	26.66	26.24	26.23	26.35	26.48	26.54	25.75	
23	25.67		26.37	26.20	26.71	26.19	26.23	26.35	26.48	26.25	25.71	25.91
24	25.67		26.19	26.32	26.71	26.11	26.20	26.35	26.49	26.22		26.01
25	25.71		26.19	26.45	26.27	26.11	26.20	26.51	26.48	26.22	Θ. κλ.	26.02
26	25.78	26.35	26.07	26.40	26.28	26.11	26.12	26.50	26.48	26.10		26.02
27	25.81	26.19	26.01	26.35	26.28	26.11	26.12	26.49	26.47	25.94		26.09
28	25.80	26.22		26.36	26.28	26.16	26.19	26.46	26.30	26.25	25.75	26.06
29	25.79	26.17		26.36	26.27	26.16	26.45	26.44	26.20	26.25	25.75	26.13
30	Θ.κλ.	26.17		26.32	26.26		26.51	26.42	26.04	26.50	25.75	26.11
31		26.20		26.38	26.25		26.66		26.04		25.75	26.09

Λεκάνη Στρυμόνος
Ποταμός Στρυμών

7. Κατάντη Ρουφράκτου Κερκίνης, ΧΜ 0+860

1940 - 1941 (ΕΤΥΕΜ) Ύψόμ. «0» πήχεως: —

Ήμερ.	IX	X	XI	XII	I	II	III	IV	V	VI	VII	VIII
1	26.11		26.35		25.91	Θ. κλ.						
2	26.10		26.32		25.91	26.25						
3	26.10	Θ. κλ.	26.28	Θ. κλ.	25.91	26.35						
4	26.10		26.27		26.26	26.49						
5	26.06		26.18		26.29	26.50						
6	26.02		26.10		26.63	26.48						
7			26.05		26.82	26.50						
8	Θ. κλ.	26.06	26.00		26.69	26.61						
9		26.05	25.95	26.09	26.66	26.63						
10		26.09	26.05	26.16	26.41	26.62						
11		26.16	26.18	26.19	26.38	26.59						
12	26.05	26.10	26.20	26.20	26.37	26.18						
13	25.95	26.05	26.19	26.33	26.25	26.16						
14	25.86	25.90	26.15	26.30	26.25	26.15						
15	25.83	25.87	26.14	26.27	26.20	26.15						
16	25.80		26.08	26.25	26.34	26.16						
17			26.05	26.23	26.21	26.25						
18			26.03	26.20	26.30	26.27						
19			26.01	26.19	26.34	26.52						
20			25.99	26.15	26.35	26.65						
21			25.98	26.11	26.34	26.67						
22		Θ. κλ.	25.94	26.05	26.32	26.67						
23	Θ. κλ.		25.94	25.99	26.30	26.66						
24			25.95	26.00	26.31	26.70						
25			25.94	26.02	26.34	26.70						
26			25.95		26.36	26.65						
27			25.96	Θ.κλ.	26.37	26.65						
28			25.95		26.37	26.63						
29		25.95	25.94	26.20	26.36							
30		25.97		26.19								
31		26.29	Θ.κλ.	26.00	Θ.κλ.							

Θ. κλ. = Θυρίδες κλεισταί

Υδρομετρικαί παρατηρήσεις :

Λεκάνη Στρυμόνος
Ποταμός Στρυμών

1937 - 1938

9. Ορλιακό, οδογέφυρα
(ΕΤΥΕΜ) Υψόμ. «0» πήχεως : —

Ημερ.	IX	X	XI	XII	I	II	III	IV	V	VI	VII	VIII
1					19.37	17.45		19.25	19.34	19.32	17.79	18.00
2					19.35	17.45		19.14	19.30	19.30	18.58	18.00
3					19.25	17.57	19.40	19.00	19.30	19.28	18.65	18.00
4					19.05	17.56	19.30	18.94	19.30	19.28	18.68	17.90
5					18.95	17.56	18.95	18.84	19.25	19.29	18.72	17.85
6					18.80	18.98	18.90	18.85	19.25	19.25	18.94	17.85
7					18.80	20.10	18.80	18.84	19.24	19.30	19.70	17.84
8					18.70	19.10	18.70	18.83	19.20	19.30	18.10	17.82
9					18.60	19.27	18.70	18.75	19.12	19.30	18.05	17.82
10					18.48	19.30	18.68	18.73	19.08	19.28	18.04	18.05
11					18.45	19.28	18.70	18.70	19.10	19.26	18.04	17.95
12					18.44	18.98	18.74	18.68	19.18	19.23	18.64	17.92
13					18.45	18.65	18.78	18.80	19.35	19.22	18.70	18.75
14					19.24	18.98	18.90	18.73	19.14	19.18	18.86	18.72
15					19.34	19.14	18.94	18.70	19.48	17.72	18.90	18.60
16					19.35	19.20	18.85	18.70	19.44	17.70	18.94	18.58
17					19.30	19.18	18.80	18.78	19.45	17.66	18.90	18.12
18					19.24		18.75	18.88	19.40	17.54	18.70	18.08
19					19.18	17.45	18.70	18.90	19.34	17.47	18.60	18.00
20					19.19	19.24	18.74	18.97	19.34	17.46	18.55	17.96
21					19.05	19.20	18.75	18.98	19.30	17.46	18.52	17.95
22					18.94	19.48	18.70	19.20	19.35	17.45	18.46	18.50
23					18.84	19.48	18.78	19.62	19.38	17.44	18.50	18.42
24					18.80	19.14	18.80	19.70	19.42	17.44	18.48	18.32
25					17.70	18.98	18.80	19.64	19.45	18.54	18.44	18.38
26					17.60		18.48	19.55	19.51	17.90	18.45	18.32
27					17.50		18.24	19.47	19.53	17.83	18.40	18.44
28					17.50		18.20	19.37	19.53	17.81	18.40	18.48
29					19.50		19.08	19.38	19.48	17.79	18.32	18.48
30					18.05		19.05	19.40	19.40	17.76	18.38	18.40
31					17.45				19.35		18.10	18.38

Λεκάνη Στρυμόνος
Ποταμός Στρυμών

1938 - 1939

9. Ορλιακό, οδογέφυρα
(ΕΤΥΕΜ) Υψόμ. «0» πήχεως : —

Ημερ.	IX	X	XI	XII	I	II	III	IV	V	VI	VII	VIII
1	18.10	17.90	18.20	18.53	18.20	18.14	18.10	19.32	18.97	18.10	18.95	18.14
2	17.90	17.89	18.40	17.92	18.21	18.15	19.00	19.30	18.95	18.10	18.80	18.04
3	17.88	17.89	18.80	18.60	18.10	18.10	19.00	19.20	18.20	19.05	18.70	18.00
4	17.87	17.89	19.05	18.56	18.10	18.10	19.00	19.15	18.10	19.05	18.15	18.00
5	17.86	17.89	19.40	17.32	18.10	18.10	19.00	19.12	18.10	19.00	18.06	18.00
6	17.85	17.89	19.20	18.52	18.70	18.70	19.00	19.37	18.05	19.00	18.03	18.00
7	17.85	17.89	18.95	18.50	19.15	18.70	19.00	19.30	18.05	19.00	18.03	18.00
8	17.84	17.89	18.20	18.62	19.30	18.70	18.85	19.18	18.05	19.00	18.03	18.00
9	17.83	17.89	18.70	18.63	19.35	19.18	18.79	19.10	18.05	18.90	18.02	18.00
10	17.82	17.89	18.75	18.48	19.48	18.95	18.64	19.00	18.05	18.70	18.04	18.00
11	17.82	17.89	18.00	18.56	19.50	18.10	18.65	19.00	18.05	18.50	18.04	18.00
12	17.82	17.89	18.90	18.61	19.50	18.10	18.10	19.00	18.05	18.50	18.05	18.00
13	17.81	17.89	18.70	18.43	19.40	18.10	18.10	18.95	18.90	18.60	18.05	18.00
14	17.81	17.89	18.65	17.90	19.04	18.10	18.10	18.90	18.80	18.62	19.00	18.00
15	**17.80**	17.89	18.65	18.06	18.60	18.10	18.10	18.90	18.95	18.68	19.00	18.00
16	17.80	17.89	18.60	18.04	18.90	18.10	18.10	18.88	18.95	18.70	19.00	18.00
17	17.80	17.89	18.55	18.04	18.25	18.10	18.10	18.85	18.90	18.70	18.98	17.96
18	18.55	17.89	18.55	18.04	18.10	18.67	18.10	18.84	18.90	18.37	18.20	18.01
19	18.58	17.89	18.50	18.02	18.10	18.90	18.10	18.82	18.87	18.94	18.10	18.01
20	18.58	17.89	18.50	18.01	18.10	18.90	18.10	18.25	18.93	18.90	18.79	18.01
21	18.50	17.89	18.50	18.01	19.12	18.85	18.10	18.10	19.00	18.83	18.49	18.00
22	18.12	17.89	18.48	18.30	19.10	18.20	18.80	18.05	19.00	18.75	18.28	18.67
23	18.00	17.89	18.48	19.00	18.90	18.10	19.35	19.00	18.98	18.20	18.08	18.56
24	17.96	17.89	18.47	19.30	18.84	18.83	19.31	19.00	18.96	18.10	18.05	18.42
25	17.95	17.89	18.48	19.50	18.88	18.20	19.35	18.98	19.02	18.02	18.02	18.32
26	17.94	18.80	18.50	19.65	18.80	18.10	19.35	18.98	19.00	18.02	18.02	18.27
27	17.93	18.18	18.51	**19.75**	18.80	18.10	19.35	19.00	19.02	18.03	18.00	18.25
28	17.92	18.05	18.52	19.73	18.80	18.10	19.10	19.00	19.00	18.02	18.00	18 24
29	17.91	18.00	18.53	19.58	18.40		19.35	19.00	18.20	18.02	18.00	18.30
30	17.90	18.30	18.55	18.30	18.80		19.50	18.95	18.15	18.06	18.44	18.32
31		18.28		18.20	18.14		19.50		18.08		18.44	18.32

Λεκάνη Στρυμόνος **9. Ὀρλιακό,** ὁδογέφυρα

Ποταμός Στρυμών 1939 - 1940 (ΕΤΥΕΜ) Ὑψόμ. «0» πήχεως: —

Ἡμερ.	IX	X	XI	XII	I	II	III	IV	V	VI	VII	VIII
1	18.30	18.05	18.87	18.02	18.91	18.90	18.82	19.30	19.00	18.90	19.22	18.45
2	18.28	18.03	18.87	18.05	18.90	18.82	18.80	19.10	18.98	19.10	19.03	18.20
3	18.27	18.02	18.68	18.03	18.94	18.78	18.83	19.10	19.10	19.18	19.02	18.70
4	18.28	18.02	18.55	18.03	18.60	18.76	18.88	19.00	19.06	19.29	19.02	18.72
5	18.27	18.01	18.56	18.02	18.60	18.78	18.86	18.78	19.05	19.30	19.03	18.72
6	18.06	18.00	18.55	18.10	18.48	18.94	18.83	18.69	19.05	19.30	19.00	18.50
7	18.03	18.00	18.05	18.21	18 45	19.10	18.80	19.00	19.15	19.32	19.16	18.32
8	18.07	18.95	18.00	18.95	18 40	19.17	18.78	19.28	19.17	20.00	19.10	18.28
9	18.04	18.97	18.00	18.15	18.70	19.17	18.78	19.35	19.30	**20.10**	18.25	18.28
10	18.03	18.14	18.00	18.00	18.70	19.17	18.80	19.38	19.20	19.78	18.45	18.24
11	18.02	18.10	18.00	18 98	18.70	19.10	18.78	19.38	19.22	19.10	19.10	18.22
12	**18.00**	18.04	18.00	18.95	18.65	19.20	18.70	19.40	19.22	19.13	19.10	18.28
13	18.40	18.04	18.93	18.15	18.57	19.20	18.70	19.40	19.22	19.22	18.73	18.28
14	18.35	18.89	18.90	18.90	18.53	19.20	18 70	19.40	19.22	19.25	18.50	18.28
15	18.30	18.90	18.96	18.95	18.48	19.20	18.72	19.40	19.20	19.24	18.48	18.78
16	18.27	18.70	18 85	18.85	18.18	19.36	18.80	19.40	19.20	19.10	18.45	18.78
17	18.24	18.54	18.93	18.83	18.10	19.40	19.10	19.40	19.00	19.00	18.45	18.80
18	18.23	18.46	18 90	18.70	18.06	19.38	19.30	19.17	19.00	18.95	18.45	18.80
19	18.22	18.10	18.60	18.67	18.26	19.35	19.30	19.05	19.20	19.00	18.10	18.80
20	18.22	18.05	18.00	18.70	19.00	19.33	19.13	19.00	18.66	19.00	18.70	18.18
21	18.27	18.02	18.00	18.70	19.24	19.12	19.00	19.00	19.10	19.20	18.70	18.18
22	18.28	18.02	19.05	18.83	19.45	18.92	18.90	18.98	19.20	19.20	18.55	18.15
23	18.28	18.00	18.93	18.84	19.52	18.85	18.92	19.02	19 20	19.20	18.40	18.45
24	18.30	18.00	18.88	18.95	19.50	18.76	18.88	19.00	19.20	18.95	18.15	18.78
25	18.30	18.00	18.83	18.85	19.02	18.75	18.81	19.18	19.20	18.98	18.10	18.78
26	18.39	19.00	18.12	18.93	19.05	18.75	18.82	19.18	19.20	18.88	18.05	18.78
27	18.40	18.85	18.04	18.90	19.02	18.75	18.75	19.10	19.10	18.70	18.05	18.80
28	18.40	18.90	18.10	18.93	19.00	18.83	18.76	19.10	19.08	18.85	18.45	18.80
29	18.39	18.86	18.03	18.90	18.89	18.82	19.15	19.05	18.90	19.10	18.45	18.90
30	18.10	18.84	18.00	18.92	18.94		19.20	19.03	18.70	19.20	18.45	18.87
31		18.90		18.92	18.96		19.30		18.70		18.45	18.86

Λεκάνη Στρυμόνος **9. Ὀρλιακό,** ὁδογέφυρα

Ποταμός Στρυμών 1940 - 1941 (ΕΤΥΕΜ) Ὑψόμ. «0» πήχεως: —

Ἡμερ.	IX	X	XI	XII	I	II	III	IV	V	VI	VII	VIII
1	18.85	18.00	19.05	18.05	18.58							
2	18.85	18.00	19.02	18.05	18.55							
3	18.82	18.00	19.02	18.02	18.58							
4	18.82	18.00	19.10	18.02	19.00							
5	18 85	18.00	19.15	18.02	18.98							
6	18.68	18.00	19.05	18.02	19.38							
7	18.20	18.75	18.70	18.02	19.66							
8	18.20	18.75	18.60	18.02	19.44							
9	18.18	18.73	18.55	18.80	19.40							
10	18.15	18.80	18 65	18.90	19.15							
11	18.16	18.74	18.72	18 95	19.05							
12	18.77	18.74	18.85	18.93	19.05							
13	18.76	18.48	18.82	19.04	18.95							
14	18.06	18.45	18.75	19.04	18.90							
15	18.46	18.08	18.65	19.04	18.90							
16	18.46	18.05	18.65	19.00	19.08							
17	18.08	18.05	18.64	19.00	19.10							
18	18.05	18.03	18.60	18.95	18.98							
19	18.05	18.03	18.60	18.87	19.10							
20	18.05	18.03	18.60	18.85	19.12							
21	18.03	18.03	18.55	18.85	19.08							
22	18.02	18.03	18.55	18.70	19.08							
23	18.02	18.00	18.50	18.70	19.05							
24	18.02	18.00	18.50	18.65	19.05							
25	18.02	18.00	18.50	18.65	19.10							
26	18.00	18.00	18.50	18.22	19.10							
27	18.00	18.00	18.50	18.22	19.04							
28	18.00	18.00	18.50	18.00	19.12							
29	18.00	18.30	18.50	18.90	19.08							
30	18.00	18.66	18.05	18.90	18.18							
31		19.05		18.68	18.20							

Λεκάνη Στρυμόνος — **11. XM 32+500,** ἀνάντη ὁδογεφύρας Νιγρίτης
Ποταμός Στρυμών — 1939 - 1940 — (ΕΤΥΕΜ) Ὑψόμ. «0» πήχεως: —

Ἡμερ.	IX	X	XI	XII	I	II	III	IV	V	VI	VII	VIII
1				9.04	10.30	10.07	9.95	10.50	10.20	10.10	10.50	9.55
2				9.04	9.90	10.05	9.95	10.25	10.23	10.30	10.24	9.40
3				9.06	9.95	9.92	10.05	10.25	10.35	10.40	10.24	9.80
4				9.11	9.90	9.92	10.15	10.18	10.30	10.40	10.26	9.80
5				9.15	9.80	9.94	9.98	9.90	10.25	10.60	10.25	9.60
6				10.30	9.75	10.15	9.98	9.84	10.28	10.60	10.25	9.60
7				10.45	9.75	10.30	9.92	10.20	10.40	10.60	10.38	9.45
8				10.15	9.80	10.40	9.92	10.50	10.50	11.15	10.28	9.40
9				10.35	9.90	10.38	10.00	10.60	10.58	11.25	9.05	9.40
10				10.20	9.90	10.40	9.94	10.62	10.40	11.00	9.60	9.40
11				10.20	9.80	10.30	9.94	10.60	10.45		10.30	9.40
12				10.15	9.80	10.42	9.82	10.60	10.45		10.35	9.40
13				9.40	9.75	10.40	9.82	10.64	10.45		9.95	9.40
14				10.10	9.80	10.45	9.82	10.65	10.45		9.60	9.40
15				10.12	9.15	10.40	9.82	10.65	10.40		9.60	9.95
16				10.05	9.15	10.55	10.00	10.63	10.40		9.60	9.95
17				9.90	9.15	10.65	10.22	10.60	10.20		9.60	9.95
18				9.80	9.15	10.64	10.50	10.40	10.28		9.70	9.95
19				9.85	9.38	10.55	10.40	10.26	10.43		9.30	9.95
20				9.85	10.20	10.50	10.30	10.26	9.80		9.85	9.45
21				9.90	10.45	10.30	10.20	10.26	10.40		9.70	9.30
22				10.00	10.67	10.10	10.10	10.26	10.40		9.67	9.30
23				10.00	10.74	10.00	10.08	10.24	10.40		9.50	9.75
24				9.95	10.75	9.90	10.00	10.24	10.40		9.35	9.90
25				10.00	10.25	9.90	10.00	10.40	10.40		9.25	9.90
26				10.15	10.25	9.90	10.00	10.38	10.40		9.25	9.90
27				10.10	10.24	9.90	9.90	10.35	10.30		9.20	9.98
28				10.15	10.22	9.95	10.00	10.30	10.20		9.20	9.95
29				10.10	10.22	9.95	10.30	10.24	10.06		9.55	10.05
30				10.05	10.20		10.40		9.90	10.50	9.55	10.05
31				10.00	10.16		10.50		9.90		9.60	10.05

Λεκάνη Στρυμόνος — **11. XM 32+500,** ἀνάντη ὁδογεφύρας Νιγρίτης
Ποταμός Στρυμών — 1940 - 1941 — (ΕΤΥΕΜ) Ὑψόμ. «0» πήχεως: —

Ἡμερ.	IX	X	XI	XII	I	II	III	IV	V	VI	VII	VIII
1	10.05	9.20	10.20	9.25	9.60							
2	10.00	9.20	10.15	9.26	9.60							
3	9.95	9.20	10.15	9.20	9.60							
4	9.95	9.20	10.15	9.20	10.10							
5	9.90	9.20	10.15	9.20	10.05							
6	9.80	9.20	9.80	9.20	10.40							
7	9.40	10.00	9.70	9.20	10.58							
8	9.25	10.00	9.65	9.20	10.45							
9	9.20	10.00	9.60	9.80	10.40							
10	9.20	10.10	9.65	9.98	10.15							
11	9.20	9.95	9.80	10.01	10.15							
12	9.90	9.80	9.88	10.03	10.10							
13	9.80	9.62	9.86	10.10	10.00							
14	9.65	9.55	9.80	10.10	10.00							
15	9.60	9.40	9.77	10.10	9.90							
16	9.55	9.20	9.70	10.06	10.10							
17	9.35	9.20	9.68	10.04	10.02							
18	9.20	9.20	9.62	9.98	10.01							
19	9.20	9.20	9.62	9.91	10.10							
20	9.20	9.20	9.60	9.86	10.10							
21	9.20	9.20	9.60	9.80	10.10							
22	9.20	9.20	9.60	9.75	10.10							
23	9.20	9.20	9.60	9.69	10.10							
24	9.20	9.20	9.59	9.69	10.10							
25	9.20	9.20	9.59	9.69	10.10							
26	9.20	9.20	9.59	9.28	10.15							
27	9.20	9.20	9.60	9.22	10.15							
28	9.20	9.20	9.60	9.20	10.10							
29	9.20	9.60	9.59	9.95	10.10							
30	9.20	9.60	9.28	9.90	9.55							
31		10.50		9.70	9.20							

Λεκάνη Στρυμόνος
Ποταμός Στρυμών

1937 - 1938

14. Πεδελινόν, λιμήν εργοταξίου (ΕΤΥΕΜ) Ύψόμ. «0» πήχεως: —

Ημερ.	IX	X	XI	XII	I	II	III	IV	V	VI	VII	VIII
1					2.50	1.25	1.15	2.72	2.76	2.58	0.74	0.88
2					2.50	1.18	1.12	2.62	2.74	2.53	0.74	0.88
3					2.50	1.15	2.25	2.49	2.74	2.50	1.95	0.80
4					2.35	1.15	2.78	2.38	2.75	2.49	1.93	0.78
5					2.22	1.15	2.52	2.30	2.72	2.49	1.92	0.78
6					2.18	2.05	2.35	2.30	2.70	2.58	1.92	0.78
7					2.10	3.08	2.20	2.31	2.70	2.60	3.15	0.76
8					2.00	2.74	2.15	2.30	2.66	2.62	2.35	0.80
9					2.00	2.54	2.13	2.29	2.64	2.58	0.85	0.85
10					1.90	2.59	2.13	2.19	2.60	2.54	0.82	1.15
11					1.88	2.59	2.19	2.15	2.62	2.50	0.76	0.95
12					1.85	2.50	2.20	2.17	2.70	2.44	0.72	0.82
13					2.24	2.40	2.22	2.38	2.90	2.35	2.08	0.80
14					2.42	2.61	2.32	2.36	3.04	2.33	2.37	2.03
15					2.55	2.69	2.39	2.23	3.04	1.90	2.39	1.79
16					2.60	2.74	2.36	2.58	3.00	1.10	2.48	1.70
17					2.56	2.65	2.26	2.55	2.94	0.85	2.50	1.60
18					2.50	2.31	2.21	2.44	2.86	0.82	1.91	0.93
19					2.44	1.29	2.17	2.45	2.80	0.75	1.90	0.86
20					2.35	1.85	2.12	2.53	2.72	0.70	1.79	0.84
21					2.28	2.51	2.12	2.58	2.68	0.68	1.65	0.82
22					2.25	2.62	2.16	2.71	2.71	0.65	1.60	1.25
23					2.25	2.76	2.20	3.10	2.74	0.65	1.60	1.38
24					2.15	2.84	2.25	3.28	2.75	0.65	1.59	1.28
25					2.10	2.65	2.26	3.20	2.80	0.60	1.52	1.15
26					1.21	2.45	2.28	3.10	2.90	1.30	1.46	1.15
27					1.14	2.45	1.65	3.03	2.94	0.90	1.40	1.26
28					1.66	1.15	1.64	2.98	2.90	0.80	1.40	1.49
29					2.62		1.60	2.94	2.80	0.75	1.30	1.46
30					2.34		1.80	2.85	2.70	0.75	1.25	1.44
31					1.40		2.50		2.63		1.35	1.34

Λεκάνη Στρυμόνος
Ποταμός Στρυμών

1938 - 1939

14. Πεδελινόν, λιμήν εργοταξίου (ΕΤΥΕΜ) Ύψόμ. «0» πήχεως: —

Ημερ.	IX	X	XI	XII	I	II	III	IV	V	VI	VII	VIII
1	1.32	0.70	1.10	1.63	1.45	1.35	1.28	3.35	2.88	1.09	2.78	1.60
2	0.86	0.75	1.05	1.63	1.25	1.44	1.32	3.30	2.75	1.11	2.20	1.46
3	0.80	0.75	1.74	1.90	1.25	1.30	2.70	3.10	2.20	1.35	2.30	1.15
4	0.78	0.76	2.54	1.70	1.22	1.30	2.65	3.05	1.40	2.88	1.98	1.10
5	0.76	0.73	2.97	1.49	1.20	1.25	2.66	3.00	1.38	2.85	1.25	1.10
6	0.75	0.73	2.97	1.70	1.45	1.25	2.65	3.15	2.68	2.85	1.20	1.10
7	0.75	0.75	2.55	1.55	2.55	2.12	2.63	3.25	2.90	2.86	1.19	1.07
8	0.75	0.75	1.30	1.95	3.30	3.14	2.35	3.10	2.85	2.79	1.18	1.07
9	0.75	0.75	2.45	1.89	3.35	3.10	2.30	2.95	2.85	2.65	1.17	1.07
10	0.75	0.74	2.00	1.79	3.40	2.74	2.05	2.85	2.85	2.22	1.15	1.05
11	0.73	0.70	1.25	1.65	3.35	1.60	1.52	2.80	2.85	2.05	1.15	1.05
12	0.73	0.72	1.70	1.73	3.32	1.42	1.22	2.75	2.85	1.83	1.13	1.05
13	0.70	0.72	2.00	1.83	3.10	1.34	1.20	2.70	2.85	1.95	1.35	1.05
14	0.70	0.75	1.86	1.15	2.77	1.31	1.20	2.64	2.45	2.05	1.25	1.05
15	0.70	0.79	1.80	1.00	1.90	1.30	1.21	2.55	2.55	1.65	2.90	1.05
16	0.70	0.80	1.72	0.92	2.65	1.28	1.20	2.54	2.55	2.16	2.88	1.05
17	0.70	0.80	1.66	0.80	1.95	1.24	1.20	2.50	2.55	1.95	2.90	1.05
18	0.70	0.75	1.62	0.94	1.25	1.30	1.20	2.47	2.60	1.60	2.55	1.05
19	1.68	0.74	1.58	0.84	1.20	2.43	1.20	2.44	2.57	2.49	1.32	1.05
20	1.65	0.73	1.55	0.85	1.19	2.42	1.20	2.44	2.63	2.69	2.74	1.05
21	1.64	0.74	1.52	0.90	2.48	2.40	1.20	1.40	2.80	2.59	2.15	1.07
22	1.51	0.75	1.51	1.30	2.45	2.04	1.85	1.35	2.80	2.35	1.60	2.19
23	0.90	0.75	1.50	2.53	2.52	1.32	3.10	2.75	2.76	2.00	1.40	2.16
24	0.80	0.75	1.59	3.05	2.32	2.40	3.33	2.84	2.76	1.20	1.20	1.82
25	0.80	0.75	1.55	3.60	2.42	1.65	3.43	2.86	2.80	1.18	1.15	1.62
26	0.80	0.75	1.63	3.55	2.56	1.30	3.45	2.85	2.80	1.15	1.10	1.52
27	0.78	1.70	1.65	3.63	2.28	1.30	3.40	2.86	2.80	1.10	1.10	1.42
28	0.75	0.95	1.65	3.63	2.35	1.25	3.05	2.86	2.80	1.12	1.12	1.40
29	0.75	0.90	1.65	3.46	2.05		3.25	2.65	2.30	1.12	1.09	1.40
30	0.75	0.89	1.65	2.73			3.50	2.75	1.24	2.05	1.10	1.40
31		1.10		1.40	2.44		3.55		1.14		1.75	1.55

Λεκάνη Στρυμόνος
Ποταμὸς Στρυμών

14. Πεδελινόν, λιμὴν ἐργοταξίου
1939 - 1940 (ΕΤΥΕΜ) Ὑψόμ. «0» πήχεως: —

Ἡμερ.	IX	X	XI	XII	I	II	III	IV	V	VI	VII	VIII
1	1.55	1.25	2.65	1.15	2.44	2.80	2.54	3.50	3.10	2.76	3.45	1.95
2	1.49	1.20	2.64	1.10	2.30	2.60	2.55	3.31	3.10	3.00	3.29	2.15
3	1.46	1.20	2.25	1.00		2.46	2.63	3.16	3.16	3.35	3.12	1.73
4	1.43	1.12	2.00	1.00		2.50	2.77	2.97	3.22	3.35	3.15	1.60
5	1.40	1.11	2.00	1.10		2.50	2.65	2.60	3.13	3.47	3.11	1.90
6	1.30	1.10	2.00	2.80		2.81	2.52	2.42	3.15	3.57	3.10	2.01
7	1.20	1.10	1.55	3.30		2.96	2.44	2.80	3.31	3.62	3.30	1.76
8	1.20	2.60	1.25	2.98		3.27	2.50	3.45	3.43	3.89	3.30	1.70
9	1.20	2.68	1.28	3.03		3.25	2.64	3.60	3.55	4.20	2.49	1.68
10	1.15	2.20	1.14	2.92		3.28	2.55	3.62	3.33	4.20	2.00	1.67
11	1.10	2.42	1.12	2.85		3.30	2.43	3.66	3.55	3.65	2.95	1.67
12	1.10	1.29	1.10	2.70		3.30	2.29	3.60	3.55	3.40	3.25	1.67
13	1.30	1.29	2.54	1.90		3.30	2.29	3.66	3.55	3.50	2.65	1.67
14	1.60	2.55	2.75	2.35		3.30	2.29	3.70	3.50	3.55	2.34	1.75
15	1.50	2.65	2.69	2.75		3.30	2.29	3.69	3.45	3.50	2.00	2.34
16	1.40	2.45	2.55	2.55		3.45	2.60	3.69	3.41	3.29	2.00	2.65
17	1.35	1.90	2.80	2.38		3.50	3.05	3.68	3.17	3.07	2.00	2.68
18	1.30	1.82	2.52	2.25		3.55	3.40	3.55	3.25	3.04	2.02	2.66
19	1.40	1.68	2.25	2.22	1.40	3.52	3.45	3.24	3.46	3.00	1.92	2.60
20	1.40	1.31	1.70	2.25	1.75	3.45	3.28	3.18	3.13	3.05	2.05	2.46
21	1.43	1.30	2.00	2.25	3.25	3.15	3.08	3.15	3.35	3.30	2.00	1.60
22	1.40	1.25	2.47	2.74	3.65	2.70	2.85	3.13	3.44	3.55	1.95	1.53
23	1.40	1.20	3.10	2.58	3.65	2.53	2.88	3.14	3.45	3.45	1.85	2.05
24	1.35	1.20	2.80	2.37	3.67	2.33	2.80	3.13	3.47	3.20	1.78	2.53
25	1.45	1.25	2.59	2.85	3.20	2.35	2.55	3.44	3.45	2.90	1.75	2.54
26	1.50	2.25	2.25	2.85	3.10	2.36	2.48	3.28	3.45	2.84	1.54	2.50
27	1.62	2.84	2.15	2.74	3.05	2.36	2.50	3.21	3.30	2.55	1.50	2.63
28	1.65	2.57	1.70	2.87	3.00	2.50	2.62	3.12	3.11	2.40	1.50	2.64
29	1.63	2.88	1.25	2.70	3.00	2.53	3.05	3.10	2.96	3.24	1.90	2.75
30	1.60	2.59	1.15	2.65	2.95		3.30	3.10	2.39	3.35	1.90	2.75
31		2.62		2.65	2.85		3.50		2.38		2.00	2.70

Λεκάνη Στρυμόνος
Ποταμὸς Στρυμών

14. Πεδελινόν, λιμὴν ἐργοταξίου
1940 - 1941 (ΕΤΥΕΜ) Ὑψόμ. «0» πήχεως: —

Ἡμερ.	IX	X	XI	XII	I	II	III	IV	V	VI	VII	VIII
1	2.70	1.23	3.20	1.60	2.15							
2	2.70	1.23	3.20	1.50	2.10							
3	2.65	1.23	3.18	1.40	2.10							
4	2.65	1.23	2.98	1.30	2.45							
5	2.55	1.21	2.70	1.30	2.80							
6	2.45	1.21	2.50	1.30	3.60							
7	2.06	1.20	2.30	1.30	3.85							
8	1.57	2.50	2.20	1.30	3.85							
9	1.55	2.45	2.10	2.25	3.80							
10	1.48	2.58	2.25	2.90	3.50							
11	1.42	2.50	2.65	2.80	3.35							
12	2.54	2.38	2.72	3.27	3.28							
13	2.41	2.00	2.70	3.24	3.20							
14	2.15	1.88	2.55	3.15	3.85							
15	1.90	1.75	2.48	3.15	3.55							
16	1.80	1.33	2.35	3.10	3.35							
17	1.76	1.27	2.30	3.01	3.00							
18	1.40	1.26	2.25	2.92	3.20							
19	1.35	1.23	2.20	2.80	3.30							
20	1.33	1.21	2.15	2.65	3.30							
21	1.30	1.20	2.10	2.50	3.25							
22	1.28	1.20	2.10	2.35	3.20							
23	1.25	1.21	2.05	2.28	3.10							
24	1.25	1.23	2.07	2.25	3.10							
25	1.25	1.22	2.10	2.00	3.20							
26	1.25	1.25	2.10	1.80	3.30							
27	1.25	1.25	2.10	1.70	3.35							
28	1.25	1.30	2.10	1.70	3.35							
29	1.25	1.50	2.05	2.85	3.35							
30	1.25	1.69	1.80	2.85	3.15							
31		3.00		2.45								

Λεκάνη Στρυμόνος
Ποταμός Στρυμών

1937 - 1938

16. Λιμήν Έργοταξίου Αμφιπόλεως

(ΕΤΥΕΜ) Υψόμ. «0» πήχεως: —

Ημερ.	IX	X	XI	XII	I	II	III	IV	V	VI	VII	VIII
1							—0.40	0.40		0.23	—0.15	—0.13
2							—0.10	0.30		0.15	—0.10	—0.10
3							0.40	0.20		0.15	—0.20	—0.15
4							0.40	0.20		0.14	0.05	—0.21
5							0.15	0.10		0.10	—0.05	—0.20
6							0.10	0.15		0.12	—0.10	—0.26
7							0.05	0.05		0.17	0.40	—0.23
8							0.00	0.05		0.17	0.15	—0.20
9							—0.00	0.05		0.15	0.30	—0.25
10							—0.05	0.10		0.11	—0.20	—0.20
11							0.05	0.05		0.11	—0.30	—0.20
12						0.38	—0.00	0.05		0.11	—0.30	—0.15
13						0.48	0.05	0.20		0.09	—0.05	—0.10
14						0.70	0.10	0.15		0.10	0.10	0.06
15						0.72	0.10	0.10		0.08	0.11	0.02
16						0.70	0.08	0.30		—0.25	0.17	—0.04
17						0.58	0.08	0.25		—0.30	0.18	—0.03
18						0.46	0.00	0.30		—0.27	—0.05	—0.10
19						0.00	0.05	0.30		—0.25	—0.02	—0.22
20						—0.06	—0.05	0.30		—0.26	—0.06	—0.22
21						0.25	0.10	0.40		—0.31	—0.10	—0.27
22						0.41	0.00	0.35		—0.35	—0.16	—0.25
23						0.48	0.05	0.55		—0.40	—0.19	—0.20
24						0.52	0.00	0.75		—0.38	—0.21	—0.20
25						0.50	0.00	0.75		—0.39	—0.20	—0.22
26						0.18	0.20	0.75	0.40	—0.35	—0.19	—0.22
27						0.18	0.05	0.70	0.40	—0.35	—0.18	—0.17
28						0.50	0.12	0.58	0.38	—0.27	—0.15	—0.10
29							0.20	0.50	0.39	—0.15	—0.09	—0.09
30							0.20	0.45	0.35	—0.16	—0.10	—0.09
31							0.25		0.28		—0.05	—0.09

Λεκάνη Στρυμόνος
Ποταμός Στρυμών

1938 - 1939

16. Λιμήν Έργοταξίου Αμφιπόλεως

(ΕΤΥΕΜ) Υψόμ. «0» πήχεως: —

Ημερ.	IX	X	XI	XII	I	II	III	IV	V	VI	VII	VIII
1	—0.05	—0.20	—0.05	—0.20	0.00	0.00	—0.40	0.49	0.00	—0.18	—0.05	—0.26
2	—0.15	—0.25	—0.10	—0.25	—0.18	0.00	—0.40	0.44	0.05	—0.10	—0.02	—0.25
3	—0.25	—0.26	—0.05	—0.19	—0.27	—0.10	—0.05	0.35	—0.01	—0.10	—0.05	—0.17
4	—0.24	—0.29	—0.02	—0.15	—0.21	—0.15	—0.10	0.30	—0.25	0.05	—0.10	—0.16
5	—0.20	—0.30	0.15	—0.10	—0.20	—0.15	—0.05	0.30	0.10	0.10	—0.21	—0.20
6	—0.18	—0.35	0.30	—0.10	—0.18	—0.10	—0.05	0.25	0.09	0.10	—0.22	—0.20
7	—0.18	—0.30	0.00	—0.15	0.25	—0.05	0.05	0.25	0.20	0.10	—0.20	—0.05
8	—0.21	—0.33	—0.15	—0.05	1.15	0.50	0.00	0.30	0.19	0.05	—0.20	—0.20
9	—0.25	—0.30	0.00	—0.10	1.00	0.60	0.05	0.25	0.18	0.00	—0.25	—0.20
10	—0.25	—0.29	—0.04	—0.10	0.90	0.10	—0.07	0.20	0.15	—0.05	—0.25	—0.20
11	—0.17	—0.30	—0.18	—0.10	0.83	—0.20	—0.19	0.18	0.15	—0.12	—0.25	—0.30
12	—0.17	—0.24	—0.20	—0.10	0.78	—0.30	—0.30	0.05	0.10	—0.20	—0.32	—0.25
13	—0.10	—0.21	—0.12	—0.16	0.60	—0.40	—0.30	0.04	0.10	—0.30	—0.34	—0.30
14	—0.19	—0.21	—0.20	—0.22	0.31	—0.30	—0.29	—0.05	—0.11	—0.30	—0.32	—0.25
15	—0.10	—0.27	—0.25	—0.30	—0.09	—0.40	—0.30	—0.10	0.00	—0.15	—0.10	—0.30
16	0.00	—0.31	—0.31	—0.30	0.25	—0.50	—0.29	—0.15	0.00	—0.10	0.00	—0.20
17	—0.18	—0.35	—0.32	—0.30	—0.02	—0.50	—0.31	—0.15	0.00	—0.10	0.05	—0.10
18	—0.20	**—0.48**	—0.35	—0.30	—0.29	—0.55	—0.40	—0.16	0.00	—0.05	0.05	—0.10
19	—0.21	—0.38	—0.32	—0.40	—0.26	—0.30	—0.38	—0.11	0.05	—0.01	—0.05	—0.25
20	—0.20	—0.39	—0.30	—0.40	—0.20	—0.15	—0.38	—0.09	0.10	0.11	—0.04	—0.10
21	—0.21	—0.40	—0.40	—0.30	—0.01	—0.10	—0.18	—0.19	0.34	0.05	0.00	—0.10
22	—0.29	—0.30	—0.34	—0.05	0.15	0.00	0.30	—0.25	0.20	0.03	—0.05	—0.05
23	—0.32	—0.25	—0.05	0.10	0.30	—0.20	0.50	—0.15	0.15	—0.02	—0.06	—0.10
24	—0.30	—0.33	—0.12	0.41	0.25	—0.05	0.60	0.30	0.20	—0.20	—0.05	—0.05
25	—0.25	—0.35	—0.10	1.05	0.50	—0.25	0.71	0.20	0.15	—0.20	—0.15	—0.20
26	—0.25	—0.25	—0.10	1.00	0.50	—0.40	0.79	0.10	0.05	—0.20	—0.15	—0.20
27	—0.20	0.00	—0.16	1.10	0.31	—0.55	0.65	0.05	0.05	—0.21	—0.10	—0.20
28	—0.21	—0.05	—0.18	**1.30**	0.36	—0.40	0.41	0.00	0.08	—0.20	—0.19	—0.20
29	—0.26	—0.10	—0.18	1.00	0.15		0.51	—0.10	—0.01	—0.21	—0.27	—0.20
30	—0.25	0.00	—0.10	0.70	0.20		0.55	0.00	—0.30	—0.24	—0.24	—0.20
31		0.00		0.10	0.05		0.59		—0.31		—0.29	—0.20

Λεκάνη Στρυμόνος
Ποταμός Στρυμών

16. Λιμὴν Ἐργοταξίου Ἀμφιπόλεως

1939 - 1940 (ΕΤΥΕΜ) Ὑψόμ. «0» πήχεως : —

Ἡμερ.	IX	X	XI	XII	I	II	III	IV	V	VI	VII	VIII
1	—0.20	0.00	0.02	—0.23	0.10	0 23	—0.02	0.45	0.29	0.11	0.43	—0.20
2	—0.15	0.00	0.05	—0.20	0.03	0.17	0.00	0.40	0.25	0.19	0.50	—0.18
3	—0.11	0.04	0.00	—0.20	—0.15	0.09	—0 05	0.29	0.25	0.40	0.33	—0.20
4	—0.09	0.00	—0.09	—0.21	—0.15	0.10	0.05	0.22	0.33	0.41	0.34	—0.14
5	—0.10	0 00	—0.15	—0.26	—0.20	0.11	0.20	0.19	0.45	0.55	0.35	—0.17
6	—0.17	0.00	—0.13	—0.05	—0.20	0.20	0.05	0.15	0.41	0.59	0.35	—0.10
7	—0.21	—0.05	—0.03	0.15	—0.05	0 25	0.20	0.43	0.47	0.65	0.34	—0.10
8	—0.26	—0.12	—0.31	0.21	—0.15	0.40	0.12	0.57	0.50	0.72	0.45	0.15
9	—0.30	0.05	—0.41	0.22	—0.15	0.40	0.13	0.60	0.55	1.00	0.28	—0.15
10	—0.35	—0.24	—**0.45**	0.25	—0.06	0.42	0.05	0.65	0.47	**1.16**	0.03	—0.15
11	—0.30	—0.31	—0.37	0.20	—0.11	0.50	0.05	0.75	0.53	0.90	0.20	—0.20
12	—0.30	—0.24	—0.30	0.18	—0.11	0.46	—0.05	0.70	0.55	0.52	0.40	—0.20
13	—0.30	—0.26	—0.23	0.20	—0.14	0.49	—0 03	0 70	0.50	0.50	0.14	—0.20
14	—0.20	—0.21	0.00	0.05	—0.23	0.51	0 00	0.70	0.50	0.50	—0.08	—0.20
15	—0.10	—0.05	0.05	0.21	—0.21	0.50	0.05	0.70	0.43	0.46	—0.16	—0.20
16	—0.10	—0.05	0.14	0.15	—0.15	0.55	0.05	0.73	0.45	0.38	—0.18	—0.10
17	—0.15	—0.15	0.13	0.15	—0.10	0.51	0.34	0.66	0.45	0.30	—0.12	—0.10
18	—0.10	—0.18	0.00	0.05	—0.09	0.49	0.45	0.55	0.55	0.24	—0.08	—0.05
19	—0.05	—0.16	—0.10	—0.05	0.08	0.55	0.35	0.43	0.62	0.26	—0.10	—0.05
20	—0.10	—0.16	0.00	—0.05	0.15	0.52	0.50	0.35	0.57	0.26	— 0.20	—0.06
21	—0.15	—0.15	—0.10	0.18	0.40	0.35	0.22	0.32	0.50	0.40	—0.18	—0.10
22	—0.20	—0.20	—0.20	0.09	0.65	0.15	0.20	0.30	0.56	0.60	—0.15	—0.10
23	—0.20	—0.25	0.05	0.04	0.59	0.05	0.40	0.35	0.59	0.58	—0.08	0.00
24	—0.15	—0.20	0.00	0.02	0.65	0.00	0.20	0.30	0.58	0.45	—0.13	0.00
25	— 0.15	—0.25	—0.06	0.00	0.64	0.02	0.15	0.44	0.49	0 29	0.10	0.00
26	—0.30	— 0.22	—0.15	0.11	0.55	0.00	0 10	0.45	0.50	0.29	0.15	—0.05
27	—0.25	0.05	—0.17	0.19	0.50	0.00	0.16	0.42	0.45	0.18	0.00	0.00
28	—0.20	0.05	—0.23	0.20	0.50	0.00	0.21	0.42	0.40	0.16	—0.12	—0.05
29	—0.21	0.30	—0.30	0.25	0.45	—0.04	0.50	0.32	0.35	0.39	—0.15	— 0.05
30	—0.15	0.00	—0.24	0.18	0.35		0.45	0.42	0.05	0.44	—0.25	—0.05
31		0.00		0.15	0.28		0.45		0.05		—0.15	0.00

Λεκάνη Στρυμόνος
Ποταμός Στρυμών

16. Λιμὴν Ἐργοταξίου Ἀμφιπόλεως

1940 - 1941 (ΕΤΥΕΜ) Ὑψόμ. «0» πήχεως : —

Ἡμερ.	IX	X	XI	XII	I	II	III	IV	V	VI	VII	VIII
1	0.05	—0.20	0.30	0.00	0.00							
2	0.00	—0.20	0.30	0.00	0.05							
3	—0.05	—0.15	0.35	—0.20	0.10							
4	—0.05	—0.07	0.20	—0.27	0.50							
5	—0.05	0.00	0.20	—0.20								
6	—0.10	—0.05	0.00	—0.15								
7	—0.10	—0.15	0.00	—0.06								
8	—0.20	—0.05	0.00	0.00								
9	—0.25	—0.10	0.00	—0.02								
10	—0 20	—0.10	0.00	0 50								
11	—0.28	—0.10	0.20	0.54	0.63							
12	—0.18	—0.15	0.15	0.56	0.50							
13	—0.17	—0.08	0.15	0.68	0.55							
14	—0.25	—0.08	0.10	0.59	0.40							
15	—0.20	—0.08	0.05	0.60	0.20							
16	—0.17	—0.20	0.05	0.55	0.80							
17	—0.20	—0.08	0.10	0.43	0.71							
18	—0.06	—0.08	0.05	0.40	0.80							
19	—0.10	—0.08	0.04	0.33	0.68							
20	—0.10	0.09	0.05	0.23	0.68							
21	—0.10	—0.07	0.00	0.10	0.60							
22	—0.10	—0.05	0.00	0.07	0.54							
23	—0.10	0.00	0.00	0.20	0.65							
24	—0.15	0.00	0.05	0.11	0.65							
25	—0.15	0.00	—0.02	0.20	0.55							
26	—0.15	0.10	—0.07	0.03	0.60							
27	—0.20	0.00	—0.08	—0.08	0.60							
28	—0.20	—0 09	—0.07	—0.10	0.66							
29	—0.20	0 00	—0.08	0.27	0.54							
30	—0.00	0.10	—0.09	0.31	0.53							
31		0.30		0.20	0.00							

Λεκάνη Στρυμόνος
Ποταμός Στρυμών 1937 - 1938

18. Γέφυρα Ἀμφιπόλεως, ΧΜ 73+560
(ΕΤΥΕΜ) Ὑψόμ. «0» πήχεως: —

Ἡμερ.	IX	X	XI	XII	I	II	III	IV	V	VI	VII	VIII
1										—0.10	—0.12	—0.12
2										—0.15	—0.12	—0.12
3										—0.15	—0.10	—0.15
4										—0.15	—0.02	—0.21
5										—0.22	—0.17	—0.21
6										—0.20	—0.15	—0.25
7										—0.20	—0.11	—0.25
8										—0.20	—0.18	—0.22
9										—0.22	—0.32	—0.25
10										—0.25	—0.30	—0.25
11										—0.22	—0.25	—0.25
12										—0.23	—0.35	—0.20
13										—0.24	—0.22	—0.10
14										—0.22	—0.20	0.00
15										—0.13	—0.13	0.00
16										—0.22	—0.13	—0.10
17										—0.32	—0.13	—0.07
18										—0.32	—0.13	—0.13
19										—0.30	—0.12	—0.15
20										—0.30	—0.12	—0.22
21										—0.30	—0.12	—0.23
22										—0.35	—0.20	—0.23
23										—0.40	—0.22	—0.20
24										—0.38	—0.22	—0.22
25										—0.40	—0.30	—0.25
26									—0.10	—0.40	—0.25	—0.27
27									—0.15	—0.40	—0.27	—0.22
28									—0.15	—0.32	—0.22	—0.23
29									—0.10	—0.22	—0.17	—0.15
30									—0.10	—0.20	—0.15	—0.11
31									—0.10		—0.12	—0.13

Λεκάνη Στρυμόνος
Ποταμός Στρυμών 1938 - 1939

18. Γέφυρα Ἀμφιπόλεως, ΧΜ 73+560
(ΕΤΥΕΜ) Ὑψόμ. «0» πήχεως: —

Ἡμερ.	IX	X	XI	XII	I	II	III	IV	V	VI	VII	VIII
1	—0.15	—0.25	—0.05	—0.25	—0.10		—0.40	—0.05				—0.15
2	—0.13	—0.23	0.00	—0.22	—0.25		—0.35	—0.10				—0.20
3	—0.22	—0.31	—0.10	—0.18	—0.35		—0.27	0.00				—0.25
4	—0.23	—0.30	—0.20	—0.20	—0.30		—0.43	—0.05				—0.25
5	—0.17	—0.32	—0.15	—0.15	—0.20		—0.32	—0.15				—0.15
6	—0.22	—0.35	—0.12	—0.22	—0.18		—0.30	—0.10				—0.20
7	—0.21	—0.35	—0.30	—0.20	0.18		—0.15	0.00				—0.15
8	—0.22	—0.35	—0.20	—0.12	0.35		—0.12	—0.05				—0.15
9	—0.23	—0.34	—0.18	—0.20	0.22		—0.15	—0.05				—0.20
10	—0.27	—0.35	—0.16	—0.16	0.18		—0.10	—0.10				—0.15
11	—0.22	—0.41	—0.22	—0.12	0.15		—0.23	—0.12				—0.15
12	—0.20	—0.27	—0.20	—0.22	0.10		—0.28	—0.10				—0.20
13	—0.15	—0.20	—0.25	—0.20	0.08		—0.22	—0.15				—0.15
14	—0.16	—0.30	—0.30	—0.30	—0.05		—0.24	—0.10				—0.15
15	—0.10	—0.27	—0.32	—0.25	—0.20		—0.27	—0.30				—0.05
16	—0.05	—0.32	—0.37	—0.30	—0.15	—0.50	—0.26	—0.30				—0.10
17	—0.12	—0.35	—0.40	—0.28	—0.25	—0.65	—0.22	—0.30				—0.05
18	—0.15	—0.42	—0.40	—0.40	—0.32	—0.55	—0.18	—0.35				—0.05
19	—0.25	—0.41	—0.30	—0.45	—0.35	—0.45	—0.19	—0.30				—0.15
20	—0.25	—0.40	—0.40	—0.40	—0.25	—0.40	—0.15	—0.20				—0.15
21	—0.30	—0.40	—0.45	—0.30	—0.20	—0.35	—0.15	—0.10				—0.20
22	—0.30	—0.37	—0.40	—0.10	—0.10	—0.15	0.00	—0.20				0.00
23	—0.40	—0.30	0.10	—0.10	0.00	—0.17	0.05	—0.13				—0.15
24	—0.35	—0.35	—0.20	0.00	0.00	—0.15	0.12	—0.22				0.00
25	—0.31	—0.40	—0.20	0.25	0.10	—0.35	0.15	—0.12				—0.05
26	—0.25	—0.32	—0.17	0.30	0.15	—0.35	0.19	—0.18				0.00
27	—0.25	—0.20	—0.23	0.30	0.10	—0.57	0.20	—0.20				—0.05
28	—0.22	—0.18	—0.27	0.25	0.15	—0.35	0.15	—0.20				—0.05
29	—0.30	—0.20	—0.22	0.25	—0.05		0.10	—0.30				—0.15
30	—0.25	—0.12	—0.20	0.20	0.00		0.00	—0.25				—0.05
31		0.00		0.00	—0.15		0.00					—0.25

Λεκάνη Στρυμόνος — **18. Γέφυρα Ἀμφιπόλεως,** ΧΜ 73+560
Ποταμός Στρυμών — 1939 - 1940 — (ΕΤΥΕΜ) Ὑψόμ. «0» πήχεως: —

Ἡμερ.	IX	X	XI	XII	I	II	III	IV	V	VI	VII	VIII
1	—0.20	0.00	—0.10	—0.15	0.00	—0.15		0.00		—0.10	0.19	—0.20
2	—0.20	0.00	—0.05	—0.20	—0.10	0.00		0.00		—0.10	0.19	—0.28
3	—0.20	0.00		—0.25	—0.10	—0.10		—0.10		0.00	0.00	—0.10
4	—0.05	0 05	—0.10	—0.21	—0.15	—0.10		—0.20		0.00	0.00	—0.10
5	—0.08	0 00	—0.15	—0.19	—0.10	—0.10		—0.20			0.00	—0.10
6	—0.17	0.00	—0.10	0.10	—0.10	—0 10		—0.10		0.05	0.10	—0.10
7	—0.20	—0.05	—0.20	—0.10	0.00	—0.15		—0.10		0.10	0.00	—0.10
8	—0.20	—0.08	—0.30	0.0	—0.10	0.00		0.00		—0.20	0.10	—0.20
9	—0.23	0.05	—0.30	—0.01	—0.20	0.00		—0.10		0.20	0.10	—0.10
10	—0.28	—0.25	—0.30	0.00	—0.20	0.09		0.00		—0.10	0.00	—0.10
11	—0.25	—0.25	—0.30	—0.11	—0.20	0.15		0.10		0.09	—0.05	—0.12
12	—0.27	—0.25	—0.25	—0.10	—0.19	0 00		0.10		0.10	—0.06	—0.20
13	—0.30	—0.25	—0.20	—0.10	—0.12	0.19		0.10		0.05	0.00	—0.20
14	—0.18	—0.05	—0.10	0.00	—0.20	0.20		0.10		0 00	—0.10	—0.10
15	—0.15	—0.20	0.00	0.05	—0.10	0.20		0.10		0.00	—0.20	—0.20
16	—0.12	—0.25	0.00	0.00	—0.10	0.05		0.00		0.00	—0.20	—0.17
17	—0.12	—0.25	0.00	0.00	—0.10	0.15		—0.05	0.10	0.00	—0.10	—0.17
18	—0.10	—0.25	—0.10	—0.05	—0.10	—0.10		—0.10	0.12	—0.09	—0.10	—0.17
19	—0.15	—0.14	—0.20	—0.10	0.00	0.10	—0.20	—0.10	0.10		—0.14	—0.15
20	—0.10	—0.14	—0.10	—0.08	0.00	0.12	—0.20	—0.10	0.10	0.00	—0.20	—0.16
21	—0.10	—0.10	0.00	0.10	0.18		0.20	—0.10	0.10	0.05	—0.20	—0.18
22	—0.17	—0.15	—0.15	—0 10	0.00			0.00	0.10	0.18	—0.10	—0.10
23	—0.15	—0.20	—0.10	—0.15	—0.10			0.00	0.10	0.16	—0 10	0.00
24	—0.10	—0.15	—0.15	—0.20	0.00		0.00	—0.10	0.20	0.15	—0.15	—0.10
25	—0.15	—0.20	—0.20	—0.20	0.20				0.10	0 10	—0.10	—0.05
26	—0.22	—0.20	—0.15	—0.05	0 05		—0.10		0.10	0.20	—0.10	—0.10
27	—0.20	—0.15	—0.30	—0.02	0.20				0.10	0.10	—0.10	—0.10
28	—0.15	0.10	—0.20	0.00	0.18		0 00		0.10	0.10	—0.10	—0.10
29	—0.20	0.25	—0.20	0.00	0.10		0.20		0.12	0.10	0.00	—0.20
30	—0.10	—0.10	—0.20	0.10	0.18		0.19		0 07	0.10	—0.15	—0.19
31		—0.10		—0.05	0.00		0.00		—0.10		—0.10	—0.15

Λεκάνη Στρυμόνος — **18. Γέφυρα Ἀμφιπόλεως,** ΧΜ 73+560
Ποταμός Στρυμών — 1940 - 1941 — (ΕΤΥΕΜ) Ὑψόμ. «0» πήχεως: —

Ἡμερ.	IX	X	XI	XII	I	II	III	IV	V	VI	VII	VIII
1	—0.18	—0.25	0.10	—0.02	—0.06							
2	—0.18	—0.21	0.10	—0.12	0.02							
3	—0.30	—0.15	0.20	—0.17	—0.02							
4	—0.20	—0.11	0.08	—0.22	0.30							
5	—0.17	—0.05	0.05	—0.17	0.30							
6	—0.18	—0.11	—0.05	—0.07	0.25							
7	—0.20	—0.17	—0.05	—0.05	0.22							
8	—0.24	—0.12	—0.10	0.00	0.20							
9	—0.25	—0.15	—0.12	—0.12	0.20							
10	—0.20	—0.20	—0.02	0.23	0.18							
11	—0.23	—0.20	—0.08	0.10	0.12							
12	—0.20	—0.21	—0.05	0.20	0.20							
13	—0.35	—0.20	—0.08	0.20	0.18							
14	—0.25	—0.22	—0.05	0.16	0.05							
15	—0.25	—0.20	—0.10	0.15	0.08							
16	—0.30	—0.20	—0.10	0.15	0.44							
17	—0.24	—0.20	—0.02	0.10	0.43							
18	—0.14	—0.20	0.04	0.06	0.45							
19	—0.16	—0.20	0.02	0.09	0.28							
20	—0.15	—0.09	0.03	0.03	0.30							
21	—0.14	—0.20	0.05	0.05	0.25							
22	—0.10	—0.04	—0.02	0.05	0.22							
23	—0.11	0.00	—0.05	0.15	0.28							
24	—0.15	0.00	0.00	0.03	0.28							
25	—0.15	0.05	—0.08	0.00	0.23							
26	—0.15	—0.05	—0.18	—0.05	0.20							
27	—0.20	0.00	—0.23	—0.12	0.21							
28	—0.25	—0.05	—0.18	—0.15	0.13							
29	—0.20	—0.20	—0.25	—0.02	0.20							
30	—0.20	0.05	—0.15	0.03	0.20							
31		0.00		0.04	—0.08							

Λεκάνη Στρυμόνος
Ποταμός Στρυμών

19. Λιμήν Ἀμφιπόλεως (Τοάγεζι)

1937 - 1938 (ΕΤΥΕΜ) Ὑψόμ. «0» πήχεως: —

Ἡμερ.	IX	X	XI	XII	I	II	III	IV	V	VI	VII	VIII
1											—0.25	—0.25
2											—0.18	—0.25
3											—0.28	—0.20
4											—0.34	—0.21
5											—0.36	—0.25
6											—0.30	—0.25
7											—0.34	—0.30
8											—0.34	—0.25
9										—0.42	—0.35	—0.30
10										—0.47	—0.33	—0.25
11										—0.47	—0.32	—0.32
12										—0.44	—0.31	—0.37
13										—0.46	—0.32	—0.36
14										—0.46	—0.28	—0.32
15										—0.45	—0.25	—0.30
16										—0.35	—0.30	—0.28
17										—0.42	—0.28	—0.31
18										—0.37	—0.30	—0.37
19										—0.38	—0.32	—0.20
20										—0.39	—0.28	—0.17
21										—0.38	—0.30	—0.20
22										—0.38	—0.32	—0.30
23										—0.38	—0.31	—0.25
24										—0.40	—0.35	—0.25
25										—0.47	—0.34	—0.30
26										—0.52	—0.35	—0.40
27										—0.51	—0.35	—0.40
28										—0.48	—0.30	—0.38
29										—0.39	—0.32	—0.39
30										—0.25	—0.30	—0.40
31											—0.32	—0.30

Λεκάνη Στρυμόνος
Ποταμός Στρυμών

19. Λιμήν Ἀμφιπόλεως (Τοάγεζι)

1938 - 1939 (ΕΤΥΕΜ) Ὑψόμ. «0» πήχεως: —

Ἡμερ.	IX	X	XI	XII	I	II	III	IV	V	VI	VII	VIII
1	—0.25	—0.35	—0.20						—0.40	—0.30		
2	—0.20	—0.25	—0.30						—0.30	—0.10		
3	—0.30	—0.27	—0.32						—0.20	—0.10		
4	—0.20	—0.40	—0.25						—0.20	—0.30		
5	—0.20	—0.32	—0.40						0.00	—0.20		
6	—0.20	—0.40	—0.38						—0.10	—0.10		
7	—0.40	—0.30	—0.30						—0.10	—0.10		
8	—0.37	—0.40	—0.32						—0.10	0.00		
9	—0.35	—0.38	—0.28						—0.10	—0.10		
10	—0.37	—0.35	—0.33						—0.20	—0.20		
11	—0.32	—0.42	—0.34						—0.10	—0.10		
12		—0.40	—0.40						—0.20	—0.30		
13		—0.35	—0.34						—0.20	—0.30		
14		—0.35	—0.35						—0.40	—0.30		
15	—0.25	—0.30	—0.25						—0.30	—0.20		
16	—0.10	—0.30	—0.40					—0.40	—0.20	—0.20		
17	—0.10	—0.30	—0.25					—0.40	—0.30	—0.20		
18	—0.35	—0.30	—0.27					—0.40	—0.20	—0.20		
19	—0.40	—0.30	—0.40					—0.30	—0.10	—0.10		
20	—0.32	—0.25	—0.40					—0.30	—0.10	—0.20		
21	—0.30	—0.35	—0.39					—0.20	—0.30	—0.10		
22	—0.32	—0.40	—0.37					—0.30	—0.40	—0.10		
23	—0.40	—0.38	—0.20					—0.20	—0.10	—0.10		
24	—0.38		—0.33					—0.30	—0.10	—0.10		
25	—0.39							—0.20	—0.20	—0.20		
26	—0.40							—0.25	—0.20	—0.10		
27	—0.40	—0.30						—0.30	—0.10	—0.10		
28	—0.38	—0.35						—0.35	—0.30	—0.10		
29	—0.30	—0.28						—0.40	—0.20	—0.10		
30	—0.32	—0.30						—0.35	—0.30	—0.20		
31		—0.25							—0.30			

Λεκάνη Στρυμόνος — **19. Λιμὴν Ἀμφιπόλεως** (Τσάγεζι)

Ποταμὸς Στρυμών — 1939 - 1940 — (ΕΤΥΕΜ) — Ὑψόμ. «0» πήχεως: —

Ἡμερ.	IX	X	XI	XII	I	II	III	IV	V	VI	VII	VIII
1	—0.20	0.00	—0.10	—0.17	—0.06	0.00	— 0.36	—0.36	—0.35	—0.25	—0.15	—0.30
2	—0 10	**0.10**	—0.06	—0.20	—0.10	— 0 20	— 0.37	—0.38	—0.45	—0.30	—0.15	—0.30
3	—0.14	0.03	—0.05	—0 21	—0.24	—0.23	—0.45	—0.40	— 0.46	—0.29	—0.20	—0.25
4	— 0.09	0.09	—0.10	—0.20	—0.22	—0.27	—0.42	— 0 40	—0.45	— 0.29	—0.25	—0.30
5	—0.10	0 02	—0.15	—0.19	— 0.22	—0.28	— 0.40	—0 36	—0.28	— 0.24	—0.20	—0.30
6	—0.16	0.03	—0.11	—0 20	—0.13	— 0.30	—0.26	—0.28	—0.17	— 0.21	—0.20	— 0.20
7	—0.19	0.02	—0.21	—0.12	—0.25	—0.28	—0.05	— 0.16	—0.20	— 0.16	— 0.20	— 0.15
8	—0.20	—0.06	—0.31	—0.10	—0.22	—0.21	—0.35	— 0 25	—0.19	—0.11	— 0.15	—0.20
9	—0.24	0.03	—0.39	— 0.08	—0.30	— 0.20	—0.30	—0.30	—0.18	—0.14	—0.05	—0.20
10	—0.30	—0.32	—0.38	—0.10	—0.30	— 0.20	—0.33	—0 26	— 0.15	—0.20	— 0 05	—0.18
11	— 0.29	— 0.30	—0.31	—0.11	—0.29	—0.06	— 0.38	—0.27	—0.17	— 0.13	— 0 06	—0.25
12	— 0.28	— 0·25	—0.26	— 0 12	— 0.28	—0.17	—0.37	—0.11	—0.10	—0.17	—0.10	—0.25
13	— 0.27	—0.25	—0.21	— 0.02	— 0.21	— 0 11	—0.32	—0.18	— 0.11	—0.23	—0.16	—0.22
14	—0.20	— 0.24	—0.15	0.04	— 0.28	0 00	—0.25	—0.25	—0.18	— 0.33	—0.25	—0.25
15	—0.12	—0.20	—0.09	0.00	—0.20	—0.06	— 0.21	—0.15	— 0.23	—0.35	— 0.29	—0.30
16	— 0 11	—0.20	— 0.05	—0.05	—0.10	—0.15	— 0.20	— 0.30	—0.21	— 0.35	—0.28	—0.31
17	—0.10	—0.18	—0.06	0.00	—0.11	— 0.09	—0.23	— 0.40	—0.11	—0.30	—0.25	—0.32
18	—0.05	—0.18	—0.10	—0.10	—0.20	—0.28	— 0.40	—0.50	—0.11	—0.27	—0.25	— 0.28
19	— 0.07	— 0.12	—0.17	— 0.15	—0.06	—0.20	— 0.40	—0.47	—0.11	—0.25	—0.25	— 0.28
20	—0.10	—0.11	—0.11	—0.11	—0.28	— 0.25	—0.50	—0 42	—0.10	—0.25	—0.30	— 0.26
21	—0.09	—0.10	—0.02	0.08	—0.10	—0.19	— 0.52	— 0.41	—0.20	—0.20	—0.30	—0.22
22	— 0.14	—0.15	—0.21	—0.21	—0.23	—0.41	— **0.53**	— 0.40	—0.13	—0.15	—0.15	—0.15
23	— 0.21	—0.20	—0.26	— 0.22	—0.33	— 0.46	— 0.45	—0.33	—0.09	—0.15	— 0.15	—0.10
24	—0.10	—0.10	—0.30	—0.30	—0.30	— 0.40	—0 35	—0.34	—0.10	—0.15	—0.10	—0.15
25	—0.16	—0.20	— 0.29	—0.31	—0.05	—0.30	—0.35	—0.23	— 0.11	—0.10	—0.15	—0.13
26	— 0.21	—0.22	— 0.30	—0.20	—0.10	— 0.32	—0.32	—0.22	—0.17	0.05	— 0.20	—0.20
27	—0.24	—0.11	—0.28	—0.10	—0 05	—0.31	—0.20	—0.23	—0.20	0.00	—0.20	—0.20
28	—0.16	— 0.18	—0.30	—0.07	—0.07	—0.35	—0.10	— 0.23	—0.19	0.00	— 0.20	—0.21
29	—0 12	0.18	—0.22	— 0.06	—0.05	—0.37	— 0.03	—0.27	—0.18	—0.15	—0.20	—0.30
30	—0.13	—0.14	— 0.20	0.04	—0.11		— 0.08	—0.30	—0.23	—0.10	—0.25	—0.30
31		—0.17		—0.10	—0.18		—0.25		—0.20		— 0.20	—0.28

Λεκάνη Στρυμόνος — **19. Λιμὴν Ἀμφιπόλεως** (Τσάγεζι)

Ποταμὸς Στρυμών — 1940 - 1941 — (ΕΤΥΕΜ) — Ὑψόμ. «0» πήχεως: —

Ἡμερ.	IX	X	XI	XII	I	II	III	IV	V	VI	VII	VIII
1	—0.30	—0.30	0.10	—0.25	—0.30							
2	— 0.30	—0 25	—0.15	—0.10	—0.15							
3	—0.29	—0.20	—0.15	—0.30	—0.15							
4	—0.29	—0.17	— 0.15	—0.30	0.05							
5	—0.30	—0.10	—0.15	—0.25	0.05							
6	—0.30	—0.11	—0.20	—0.15	—0.05							
7	—0.30	—0.20	—0.15	—0.05	—0.10							
8	—0.30	—0.20	—0.15	—0.10	—0.15							
9	—0.30	—0.20	—0.15	—0.20	—0 10							
10	—0.30	—0.30	—0.05	0.00	—0.20							
11	—0.31	—0.30	—0.25	—0.10	—0.20							
12	—0.25	—0.31	—0.25	0.00	— 0 15							
13	—0.37	—0.30	—0.25	—0.10	—0.20							
14	—0.36	—0.30	—0.25	—0.20	—0.15							
15	—0.31	—0.30	—0.25	—0.25	—0.05							
16	—0.30	—0.30	—0.20	—0.05	0.00							
17	—0.31	—0.25	—0.20	—0.20	0.10							
18	—0.26	—0.20	—0.10	—0.15	0.20							
19	—0.30	—0.18	0.00	—0.10	—0.05							
20	—0.22	—0.15	—0.05	—0.05	—0.10							
21	—0.20	—0.12	—0.05	—0.20	—0.10							
22	—0.18	—0.07	0.00	—0.20	—0.10							
23	— 0.19	—0.05	—0.10	—0.15	0.05							
24	— 0.20	—0.07	—0.10	—0.20	0.00							
25	— 0.20	—0.11	—0.10	—0 20	—0.05							
26	—0.22	0.00	—0.10	—0.25	0.00							
27	—0.29	— 0.05	— 0.20	—0.25	—0.10							
28	—0.31	—0.10	—0.10	—0.20	0.00							
29	—0.31	—0.20	—0.20	—0.20	—0.10							
30	—0.30	—0.15	—0 20	—0.29	—0.15							
31		—0.10		—0.15	—0.10							

Λεκάνη Στρυμόνος

Λεκάνη Στρυμόνος
Παραπόταμος Νευροκοπίου

1937 - 1938

47. ΧΜ 0+500, παραπόταμος Νευροκοπίου
(ΕΤΥΕΜ) Υψόμ. «0» πήχεως :

Ημερ.	IX	X	XI	XII	I	II	III	IV	V	VI	VII	VIII
1					44.80	44.88	44.74	44.46	44.62	44.42		43.65
2					44.92	44.95	44.72	44.45	44.59	44.42		43.65
3					44.80	44.95	44.61	44.45	44.57	44.41		43.64
4					44.74	44.82	45.03	44.45	44.56	44.41		43.64
5					44.72	44.98	44.60	44.50	44.56	44.40		43.65
6					44.70	44.66	44.57	44.56	44.56	44.40		43.69
7					44.67	44.64	44.54	44.54	44.54	44.40		43.64
8					44.67	44.64	44.53	44.50	44.52	44.40		43.64
9					44.67	44.62	44.50	44.47	44.48			43.72
10					44.65	44.62	44.90	44.47	44.48		43.69	43.84
11					44.68	44.60	44.53	44.46	44.50		43.69	43.77
12					44.84	44.61	44.55	44.58	44.50		43.67	43.70
13					44.04	45.10	44.50	44.64	44.58		43.67	43.67
14					45.03	45.08	44.50	44.59	44.49		43.65	43.67
15					45.05	45.05	44.50	44.72	44.49		43.65	43.67
16					45.05	45.17	44.49	44.60	44.49		43.65	43.65
17					44.97	45.03	44.47	44.78	44.48		43.65	43.65
18					45.10	45.42	44.47	44.75	44.48		43.65	43.65
19					44.78	45.03	44.47	44.75	44.47		43.67	43.65
20					44.70	45.00	44.47	44.86	44.47		43.66	43.64
21					44.68	44.96	44.46	44.88	44.47		43.69	43.66
22					44.68	44.90	44.46	44.85	44.47		43.66	43.64
23					44.68	44.86	44.46	44.76	44.48		43.65	43.64
24					44.68	44.86	44.46	44.71	44.46		43.65	43.66
25					44.65	44.80	44.46	44.70	44.62		43.65	43.64
26					44.64	44.80	44.46	44.71	44.43		43.65	43.64
27					44.64	44.80	45.06	44.73	44.43		43.65	43.69
28					44.65	44.78	44.46	44.70	44.43		43.65	43.66
29					44.65		44.70	44.68	44.43		43.65	43.64
30					44.68		44.68	44.63	44.43		43.65	43.63
31					44.74		44.46		44.42		43.65	43.63

Λεκάνη Στρυμόνος
Παραπόταμος Νευροκοπίου

1938 - 1939

47. ΧΜ 0+500, παραπόταμος Νευροκοπίου
(ΕΤΥΕΜ) Υψόμ. «0» πήχεως : —

Ημερ.	IX	X	XI	XII	I	II	III	IV	V	VI	VII	VIII
1	43.63	43.58	43.57	43.57								
2	43.62	43.58	43.57	43.62								
3	43.62	43.57	43.70	43.75								
4	43.62	43.57	43.68	43.84								
5	43.62	43.57	43.68	43.95								
6	43.62	43.57	43.65	44.05								
7	43.62	43.57	43.65	43.90								
8	43.62	43.57	43.65	43.83								
9	43.62	43.57	43.65	43.80								
10	43.62	43.57	43.63	43.80								
11	43.62	43.57	43.63	43.80								
12	43.60	43.57	43.62	43.80								
13	43.60	43.57	43.62	43.80								
14	43.59	43.56	43.60	43.80								
15	43.59	43.56	43.60	43.78								
16	43.59	43.56	43.60	43.78								
17	43.59	43.56	43.58	43.78								
18	43.59	43.56	43.58	43.80								
19	43.59	43.55	43.58	43.80								
20	43.59	43.55	43.57	43.82								
21	43.59	43.57	43.57	43.82								
22	43.58	43.60	43.57	44.04								
23	43.58	43.59	43.58	43.92								
24	43.58	43.57	43.67	43.90								
25	43.58	43.57	43.69	43.72								
26	43.58	43.57	43.62									
27	43.58	43.56	43.60									
28	43.58	43.56	43.59									
29	43.58	43.57	43.59									
30	43.58	43.58	43.59									
31		43.57										

Λεκάνη Στρυμόνος
Ποταμός Ἀγγίτης

1937 - 1938

52. Μπάνιτσα, ἀνάντη Φράγματος
(ΕΤΥΕΜ) Ὑψόμ. «0» πήχεως : —

Ἡμερ.	IX	X	XI	XII	I	II	III	IV	V	VI	VII	VIII
1					40.05	39.80	39.51	39.60	39.87	*40.92	39.34	39.27
2					40.25	39.78	39.48	39.60	39.94	39.41	39.34	39.27
3					40.13	39.78	40.45	39.60	39.95	39.41	39.34	39.26
4					40.10	40.12	*45.20	39.58	39.87	39.41	39.63	39.26
5					40.09	*44.15	40.30	*44.00	39.83	39.40	39.33	39.28
6					40.12	39.59	40.13	39.67	39.80	39.40	39.33	39.26
7					40.10	39.55	40.12	39.63	38.80	39.40	*43.00	39.26
8					40.09	39.55	40.12	39.62	39.48	39.40	*43.00	39.26
9					40.05	39.55	40.08	39.48	39.47	39.41	39.34	39.34
10					40.03	39.53	*44.00	39.48	39.47	39.41	39.33	39.52
11					40.09	39.51	39.80	39.47	39.49	39.39	39.33	39.40
12					40.35	39.51	39.55	39.49	39.49	39.39	39.33	39.32
13					40.75	40.40	39.55	39.49	*43.20	39.39	39.31	39.28
14					40.52	40.23	39.53	39.39	40.30	39.39	39.30	39.28
15					40.45	40.20	39.51	44.48	39.68	39.38	39.30	39.28
16					40.40	40.70	39.51	40.25	39.66	39.38	39.30	39.27
17					40.28	39.88	39.48	40.15	39.60	39.38	39.30	39.27
18					* 44.45	*45.00	39.48	42.10	39.60	39.38	39.30	39.27
19					40.75	40.50	39.48	39.58	39.45	39.38	39.33	39.27
20					39.95	39.72	39.48	39.70	39.60	39.38	39.32	39.27
21					39.95	39.68	39.48	39.75	39.45	39.38	39.35	39.30
22					39.65	39.61	39.48	39.70	39.44	39.38	39.30	39.27
23					39.63	39.58	39.47	39.61	39.43	39.37	39.29	39.27
24					39.60	39.55	39.47	39.57	39.43	39.35	39.29	39.29
25					39.58	39.55	39.47	39.55	*44.00	39.35	39.28	39.27
26					39.58	39.55	39.47	39.54	*41.35	39.35	39.28	39.27
27					39.55	39.53	*45.10	39.58	*41.08	39.34	39.27	39.30
28					39.55	39.52	39.70	39.56	*41.05	39.46	39.27	39.28
29					39.53		39.75	39.96	*41.00	39.40	39.27	39.27
30					39.60		39.70	39.90	*41.00	39.35	39.27	39.25
31					39.75		39.66		*40.93		39.27	39.25

Λεκάνη Στρυμόνος
Ποταμός Ἀγγίτης

1938 - 1939

52. Μπάνιτσα, ἀνάντη Φράγματος
(ΕΤΥΕΜ) Ὑψόμ. «0» πήχεως : —

Ἡμερ.	IX	X	XI	XII	I	II	III	IV	V	VI	VII	VIII
1	39.25	39.23	39.28	39.23	39.92	*44.30	39.58	39.82	39.63	*43.95	39.40	39.31
2	39.26	39.23	*44.75	39.29	39.84	*45.70	39.60	39.82	39.60		39.44	39.30
3	39.25	39.23	39.75	39.40	39.67	*45.70	39.58	39.82	39.60		39.44	39.30
4	*43.00	*43.00	39.40	*43.60	39.60	*45.43	39.55	39.80	39.61		39.42	39.30
5	39.25	39.23	39.30	*43.75	39.60	*45.20	39.55	39.73	39.60		39.42	39.30
6	39.25	39.23	39.30	39.65	39.59	*45.00	39.55	39.67	39.60		39.41	39.30
7	39.25	*43.20	39.27	39.50	40.05	39.75	39.55	39 65	39.59		39.41	39.34
8	39.25	39.23	39.25	39.41	41.60	39.70	39.53	39.65	39.59	*43.83	39.41	39.32
9	39.25	39.23	*40.50	39.36	40.05	39.68	39.53	39.62	39.59	*43.76	39.38	39.30
10	39.25	*43.00	39.20	39.33	39.97	39.68	39.52	39.62	39.59	39.85	39.38	39.30
11	39.25	39.23	39.20	39.33	39.90	39.63	39.52	39.60	39.59	39.84	39.38	39.30
12	39.24	39.23	39.20	39.30	39.82	39.63	39.52	39.60	39.58	39.91	39.45	39.30
13	39.24	39.23	39 20	39.30	39.82	39.61	39.52	39.60	*43 80	*43.78	39.47	39.30
14	39.24	39.21	39.20	39.30	39.78	39.61	39.52	39.60	*44.15	*43.80	39.51	39.30
15	39.23	39.21	39.20	39.30	39.70	39.60	39.55	39.60	*44.18	*43.75	39.38	39.30
16	39.23	39.21	39.20	39.30	39.70	39.64	39.53	39.59	*44.06	*43.78	39.37	39.29
17	39.27	39.20	39.20	39.30	39.63	39.60	39.53	39.57	*44.12	40.00	39.37	39.29
18	39.25	39.20	39.20	39.35	39.65	39.60	*44.20	39.57	*43.85	39.92	39.37	39.29
19	39.25	39.18	39.19	39.35	39.60	39.60	39.53	39.57	*44.10	39.88	39.38	39.29
20	39.25	39.18	39.19	39.38	39.60	39.60	39.52	39.62	*44.05	39.85	39.37	39.29
21	*42.15	39.23	39.19	39.37	39.60	39.58	39.52	39.61	39.53	39.80	39.37	39.2
22	39.24	39.25	39.19	39.95	39.60	39.56	41.25	39.61	39.52	39.78	39.34	39.59
23	39.24	39.23	39.23	39.68	39.60	39.56	40.20	39.63	*44.10	39.76	39.34	39.29
24	39.24	*42.30	39.40	39.65	39.60	39.56	39.95	39.65	40.00	39.76	39.33	39.29
25	39.23	*43.10	39.32	40.45	40.40	39.56	40.28	39.69	*43.95	*43.76	39.33	39.29
26	39.23	39.23	39.26	40.15	40.05	39.55	40.48	39.64	*43.90	39.78	39.33	39.29
27	39 23	39.24	39.23	40.15	39.25	39.55	40.08	39.63	*43.93	39.43	39.33	39.29
28	39.23	39.24	39.23	39.96	39.92	39.55	40.00	39.61	39.88	39.43	39.33	39.38
29	39.23	39.28	39.23	39.88	39.85		40.06	39.60	39.60	39.45	39.57	39.34
30	39.23	39.30	39.23	39.85	39.80		39.97	39.60	39.52	39.45	39.33	39.30
31		39.28		40.05	39.77		39.90		*43.89		39.31	39.39

* Θυρίδες κλεισταί

Λεκάνη Στρυμόνος
Ποταμός Ἀγγίτης

52. Μπάνιτσα, ἀνάντη Φράγματος
1939 - 1940 (ΕΤΥΕΜ) Ὑψόμ. «0» πήχεως: —

Ἡμερ.	IX	X	XI	XII	I	II	III	IV	V	VI	VII	VIII
1	39.29	39.30	39.27	59.30	39.42	39.62	39.50	39.71	39.61	39.57	39.51	39.43
2	39.29	39.32	39.27	39.30	39.39	39.59	39.50	39.64	39.61	39.56	39.51	39.43
3	39.29	39.28	39.26	39.30	39.39	39.58	39.50	39.61	39.61	39.56	39.57	39.41
4	39.29	39.26	39.26	39.30	39.38	39.57	39.53	39.60	39.60	40.05	39.51	39.41
5	39.29	39.25	39.24	39.30	39.38	39.57	39.53	39.60	39.60	39.92	39.51	39.39
6	39.29	39.25	39.24	39.30	39.42	39.55	39.55	40.06	39.60	39.90	39.51	39.41
7	39.29	39.26	39.24	39.34	39.48	39.55	39.61	40.28	39.60	39.83	39.51	39.43
8	39.29	39.26	39.24	39.40	39.48	39.55	39.67	40.05	39.60	39.75	39.49	39.40
9	39.28	39.28	39.24	39.40	39.48	39.57	39.61	39.95	39.60	39.66	39.49	39.40
10	39.28	39.25	39.24	39.38	39.46	39.57	39.55	39.95	39.59	39.61	39.49	39.38
11	39.27	39.25	39.24	39.35	39.46	39.59	39.55	39.90	39.59	39.61	*43.70	39.38
12	39.27	39.25	39.24	39.35	39.44	39.59	39.52	39.90	39.58	39.61	39.47	39.38
13	39.27	39.25	39.23	39.38	39.40	39.59	39.50	39.90	39.58	39.60	*43.20	39.37
14	39.26	39.25	39.23	39.40	39.38	39.59	39.50	39.90	39.58	39.63	***44.45**	39.39
15	39.26	39.25	39.23	39.36	39.37	39.59	39.50	40.00	39.58	39.58	40.01	39.38
16	39.25	**39.23**	39.47	39.36	39.37	39.61	39.52	40.00	39.58	39.57	39.44	39.48
17	39.25	39.23	39.48	39.34	39.40	39.60	39.97	39.95	39.65	39.55	39.44	39.43
18	39.25	39.23	39.34	39.34	39.52	39.58	39.87	39.90	39.92	39.52	*43.35	39.43
19	39.25	39.23	39.30	39.34	39.76	39.58	39.73	39.90	39.80	39.52	39.82	39.41
20	39.25	39.23	39.30	39.36	39.74	39.60	39.68	39.78	39.75	39.65	39.42	39.41
21	39.25	39.23	39.60	39.40	39.75	39.60	39.68	39.70	39.72	39.65	39.42	39.40
22	39.25	39.23	39.51	39.59	39.95	39.57	39.68	39.70	39.65	39.68	39.41	39.40
23	39.25	39.23	39.40	39.52	39.80	39.52	39.63	39.65	39.60	39.59	39.41	39.39
24	39.32	39.23	39.39	39.46	39.80	39.52	39.63	39.65	39.60	39.59	*43.55	39.39
25	39.30	39.26	39.37	39.41	39.80	39.52	39.61	39.61	39.62	39.57	39.41	39.38
26	39.27	39.25	39.35	39.40	39.84	39.52	39.61	39.61	39.67	39.55	39.40	39.38
27	39.27	39.58	39.34	39.40	39.77	39.50	39.60	39.61	39.65	39.53	39.40	39.38
28	39.27	39.34	39.34	39.40	39.75	39.50	39.59	39.61	39.62	39.53	39.40	39.38
29	39.30	39.30	39.32	39.42	39.70	39.50	39.58	39.61	39.58	39.51	39.38	39.37
30	39.30	39.28	39.30	39.44	39.59		39.58	39.61	39.58	39.51	39.38	39.37
31		39.27		39.44	39.55		39.78		39.57		39.46	39.37

* Θυρίδες κλειστaί

Λεκάνη Στρυμόνος
Ποταμός Ἀγγίτης

53. Μπάνιτσα, κατάντη Φράγματος
1937 - 1938 (ΕΤΥΕΜ) Ὑψόμ. «0» πήχεως: —

Ἡμερ.	IX	X	XI	XII	I	II	III	IV	V	VI	VII	VIII
1					39.60	39.63	39.45	39.38	39.42	Θ.κλ.	39.31	39.24
2					39.53	39.63	39.43	39.38	39.43	39.37	39.31	39.24
3					39.40	39 63	39.62	39.38	39.44	39.37	39.31	39.23
4					39.38	39.52		39.38	39.42	39.37	39.30	39.23
5					39.38		39.46		39.40	39.36	39.30	39.25
6					39.38	39.49	39.44	39.42	39.39	39.36	39.30	39.23
7					39.38	39.48	39.42	39.40	39.39	39.36		39.23
8					39.38	39.48	39.42	39.40	39.43	39.36		39.23
9					39.36	39.48	39.42	39.42	39.42	39.37	39.31	39.31
10					39.36	39.46		39.42	39.43	39.37	39.30	39.48
11					39.38	39.44	39.43	39.42	39.44	39.35	39.30	39.37
12					39.40	39.43	39.50	39.43	39.44	39.35	39.30	39.29
13					39.58	40.05	39.50	39.44	Θ.κλ.	39.35	39.29	39.25
14					39.59	40.00	39.49	39.44	39.39	39.35	39.28	39.25
15					39.55	39.95	39.44	39.50	39.39	39.34	39.28	39.25
16					39.55	39.63	39.44	39.48	39.38	39.34	39.28	39.24
17					39.47	39.70	39.43	39.48	39.38	39.34	39.28	39.24
18							39.43	39.62	39.38	39.34	39.28	39.24
19					39.58	39.60	39.43	39.44	39.41	39.34	39.30	39.24
20					39.44	39.62	39.43	39.49	39.38	39.34	39.29	39.24
21					39.43	39.60	39.42	39.51	39.41	39.34	39.32	39.27
22					39.52	39.52	39.42	39.49	39.40	39.34	39.28	39.24
23					39.50	39.50	39.42	39.46	39.39	39.33	39.28	39.24
24					39.49	39.49	39.42	39.44	39.39	39.32	39.28	39 26
25					39.47	39.49	39.42	39.44	Θ.κλ.	39.32	39.27	39.26
26					39.47	39.49	39.42	39.43	39.58	39.32	39.27	39.24
27					39.46	39.47		39.44		39.31	39.25	39.27
28					39.46	39.46	39.40	39.44	κλ.	39.33	39.25	39.25
29					39.46		39.43	39.43		39.37	39.25	39.24
30					39.52		39.40	39.42	Θ.	39.32	39.25	39.22
31					39.58		39.38				39.25	39.22

Σημ. Οἱ ἀναγραφόμενοι ἐν παρενθέσει εἰς ἐνίας παρατηρήσεις πλαγίως ἀριθμοὶ καθορίζουν τὸ ἄνοιγμα τῆς θύρας τοῦ φράγματος ὅταν τοῦτο δὲν εἶναι ἐξ ὁλοκλήρου ἀνοικτὸν ἢ κλειστόν.

Λεκάνη **Στρυμόνος** — **53. Μπάνιτσα,** κατάντη Φράγματος
Ποταμός **Ἀγγίτης** — 1938 - 1939 — (ΕΤΥΕΜ) Ὑψόμ. «0» πήχεως: —

Ἡμερ.	IX	X	XI	XII	I	II	III	IV	V	VI	VII	VIII
1	39.22	39.20	(0.40 χ0.25) 39.24	39.20	39.84		39.52	39.75	39.57	(0.40) Θ.κλ.	39.37	39.28
2	39.23	39.20	39.95	39.26	39.79		39.54	39.75	39.54	39.43	39.40	39.27
3	39.22	39.20	39.45	39.35	39.62		39.52	39.75	39.54	39.56	39.40	39.27
4	Θ.κλ.	Θ.κλ.	39.32	Θ.κλ.	39.54	Θ. κλ.	39.50	39.74	39.55	39.48	39.38	39.27
5	39.22	39.20	39.23		39.54		39.50	39.67	39.54	39.46	39.38	39.27
6	39.22	39.20	(0.50) 39.23	39.47	39.53		39.50	39.60	39.55	39.45	39.37	39.27
7	39.22	Θ.κλ.	39.22	39.45	(1.30) 39.88	39.64	39.50	39.59	39.53	39.45	39.37	39.31
8	39.22	39.20	39.20	39.37	40.65	39.61	39.48	39.59	39.53	Θ.κλ.	39.37	39.29
9	39.22	39.20	Θ.κλ.	39.32	40.94	39.60	39.48	39.57	39.53		39.35	39.27
10	39.22	Θ.κλ.	39.18	39.22	40.88	39.60	39.47	39.57	39.53	39.38	39.35	39.28
11	39.22	39.20	39.18	39.29	40.84	39.58	39.47	39.54	39.53	39.38	39.35	39.28
12	39.21	39.20	39.18	39.26	40.74	39.58	39.47	39.54	39.52	39.40	39.41	39.28
13	39.21	39.20	39.18	39.26	40.74	39.55	39.47	39.54			39.43	39.28
14	39.21	39.18	39.18	39.26	40.72	39.55	39.47	39.54		Θ. κλ.	39.47	39.28
15	39.20	39.18	39.18	39.26	40.63	39.54	39.50	39.54			39.35	39.28
16	39.20	39.18	39.18	39.26	40.63	39.58	39.48	39.53			39.34	39.27
17	39.24	39.17	39.18	39.26	40.57	39.54	39.48	39.51	Θ. κλ.		39.34	39.27
18	39.22	39.17	39.18	39.31	40.57	39.54	Θ.κλ.	39.51		39.43	39.34	39.27
19	39.22	39.15	39.18	39.31	40.55	39.54	39.48	39.51		39.37	39.34	39.27
20	39.22	39.15	39.17	39.35	40.55	39.54	39.47	39.56		39.34	39.35	39.27
21	Θ.κλ.	39.20	39.18	39.34	40.55	39.52	(2.00) 39.47	39.55	39.49	(0.35) 39.34	39.34	39.27
22	39.21	39.22	39.18	39.88	40.55	39.51	40.95	39.55	39.48	39.32	39.34	39.27
23	39.21	39.20	39.20	39.63	40.55	39.51	40.05	39.58	Θ.κλ.	39.32	39.31	39.27
24	39.21		39.36	39.60	40.55	39.51	39.88	39.59	(0.40) 39.48	39.32	39.31	39.27
25	39.20	Θ.κλ.	39.28	40.38	40.30	39.51	40.15	39.64	Θ. κλ.	(0.35) Θ.κλ.	39.30	39.27
26	39.20	39.20	39.23	40.06	39.93	39.50	40.34	39.58		39.32	39.30	39.27
27	39.20	39.21	39.20	40.06	39.82	39.50	39.94	39.57		39.39	39.30	39.27
28	39.20	39.21	39.20	39.88	39.81	39.50	39.88	39.55	(0.35) 39.42	39.39	39.30	39.36
29	39.20	(0.25) 39.24	39.20	39.88	39.78		39.95	39.54	39.55	39.40	39.34	39.32
30	39.20	39.26	39.20	39.78	39.73		39.05	39.54	39.48	39.37	39.30	39.28
31		39.24		39.96	39.69		39.83				39.28	39.27

Λεκάνη **Στρυμόνος** — **53. Μπάνιτσα,** κατάντη Φράγματος
Ποταμός **Ἀγγίτης** — 1939 - 1940 — (ΕΤΥΕΜ) Ὑψόμ. «0» πήχεως: —

Ἡμερ.	IX	X	XI	XII	I	II	III	IV	V	VI	VII	VIII
1	39.27	39.28	39.25	39.28	39.39	39.48	39.47	39.62	39.55	39.50	39.47	39.40
2	39.27	39.30	39.25	39.28	39.36	39.52	39.47	39.57	39.55	39.50	39.47	39.40
3	39.27	39.26	39.24	39.28	39.36	39.52	39.47	39.55	39.55	39.50	39.51	39.38
4	39.27	39.24	39.24	39.28	39.35	39.51	39.50	39.54	39.54	39.99	39.47	39.38
5	39.27	39.23	39.22	39.28	39.35	39.51	39.50	39.54	39.54	39.80	39.47	39.36
6	39.27	39.23	39.22	39.28	39.39	39.50	39.51	39.92	39.54	39.78	39.47	39.38
7	39.27	39.24	39.22	39.32	39.44	39.50	39.53	40.16	39.54	39.75	39.47	39.40
8	39.27	39.24	39.22	39.38	39.44	39.50	39.59	40.94	39.54	39.68	39.45	39.37
9	39.26	39.26	39.22	39.38	39.44	39.51	39.55	40.87	39.53	39.57	39.45	39.37
10	39.26	39.23	39.22	39.36	39.43	39.51	39.50	40.87	39.52	39.55	39.45	39.35
11	39.25	39.23	39.22	39.33	39.43	39.52	39.50	40.82	39.52	39.55	Θ.κλ.	39.35
12	39.25	39.23	39.22	39.33	39.42	39.52	39.48	40.82	39.51	39.55	39.43	39.35
13	39.25	39.23	39.21	39.36	39.38	39.52	39.46	40.82	39.51	39.54	Θ.κλ.	39.34
14	39.24	39.23	39.21	39.38	39.36	39.52	39.46	40.82	39.51	39.56	Θ.κλ.	39.36
15	39.24	39.23	39.21	39.34	39.35	39.52	39.46	40.90	39.51	39.52	39.37	39.35
16	39.23	39.21	39.45	39.34	39.35	39.54	39.48	40.90	39.51	39.51	39.41	39.44
17	39.23	39.21	39.46	39.32	39.38	39.53	39.85	40.87	39.56	39.50	(0.30) 39.41	39.40
18	39.23	39.21	39.32	39.32	39.49	39.52	39.76	40.82	39.80	39.48	Θ.κλ.	39.40
19	39.23	39.21	39.28	39.32	39.71	39.52	39.65	40.82	39.70	39.48	39.40	39.38
20	39.23	39.21	39.28	39.34	39.68	39.53	39.60	40.72	39.67	39.59	39.39	39.38
21	39.23	39.21	39.54	39.38	39.69	39.53	39.60	40.64	39.64	39.57	(0.45) 39.39	39.37
22	39.23	39.21	39.47	39.54	39.84	39.51	39.60	40.64	39.57	39.62	39.38	39.37
23	39.23	39.21	39.38	39.48	39.72	39.48	39.55	40.59	39.54	39.52	39.38	39.36
24	39.30	39.21	39.37	39.43	39.72	39.48	39.55	40.59	39.54	39.52	Θ.κλ.	39.36
25	39.28	39.24	39.35	39.38	39.72	39.48	39.53	40.55	39.56	39.51	39.38	39.35
26	39.25	39.23	39.33	39.37	39.74	39.48	39.53	40.55	39.58	39.50	39.37	39.35
27	39.25	39.54	39.32	39.37	39.68	39.47	39.52	40.55	39.57	39.49	39.37	39.35
28	39.25	39.31	39.32	39.37	39.66	39.47	39.52	40.55	39.56	39.49	39.37	39.35
29	39.28	39.28	39.30	39.39	39.62	39.47	39.52	40.55	39.51	39.47	39.35	39.34
30	39.28	39.26	39.28	39.40	39.53		39.52	40.55	39.51	39.47	39.44	39.34
31		39.25		39.40	39.50		39.69		39.50		39.43	39.34

Σημ. Οἱ ἀναγραφόμενοι ἐν παρενθέσει εἰς ἐνίας παρατηρήσεις πλαγίως ἀριθμοὶ καθορίζουν τὸ ἄνοιγμα τῆς θύρας τοῦ φράγματος ὅταν τοῦτο δὲν εἶναι ἐξ ὁλοκλήρου ἀνοικτὸν ἢ κλειστόν.

Λεκάνη Στρυμόνος
Ποταμός Ἀγγίτης

1936 - 1937

54. Μπάνιτσα, κατάντη Ρυθμιστοῦ Φράγματος (ΕΤΥΕΜ) Ὑψόμ. «0» πήχεως: —

Ἡμερ.	IX	X	XI	XII	I	II	III	IV	V	VI	VII	VIII
1								39.37	39.35	39.30		
2								39.37	39.35	39.30		
3								39.37	39.33	39.29		
4								39.37	39.32	39.43		
5								39.37	39.30	39.31		
6								39.39	39.35			
7								39.37	39.38			
8								39.36	39.39			
9								39.36	39.36			
10									39.34			
11									39.33			
12									39.34			
13									39.34			
14									39.34			
15									39.34			
16									39.33			
17									39.34			
18									39.34			
19									39.34			
20									39.34			
21									39.33			
22								39.40	39.33			
23								39.45	39.31			
24								39.40	39.31			
25								39.38	39.31			
26								39.36	39.31			
27								39.36	39.31			
28							39.08	39.36	39.31			
29							39.08	39.36	39.30			
30							39.38	39.35	39.30			
31							39.38		39.30			

Λεκάνη Στρυμόνος
Ποταμός Ἀγγίτης

1937 - 1938

54. Μπάνιτσα, κατάντη Ρυθμιστοῦ Φράγματος (ΕΤΥΕΜ) Ὑψόμ. «0» πήχεως: —

Ἡμερ.	IX	X	XI	XII	I	II	III	IV	V	VI	VII	VIII
1					39.37	39.60	39.48	39.34	39.34	40.55	39.32	39.25
2					39.40	39.60	39.45	39.34	39.34	39.38	39.32	39.25
3					39.35	39.60	39.48	39.34	39.35	39.38	39.32	39.24
4					39.33	39.55		39.33	0.40 39.33	39.38	39.31	39.24
5					39.32		39.35		39.31	39.37	39.31	39.26
6					39.32	39.50	39.33	39.35	39.30	39.37	39.31	39.24
7					39.32	39.49	39.33	39.34	39.30	39.37	Θ.κλ.	39.24
8					39.30	39.49	39.33	39.34	39.44	39.37	39.32	39.24
9					39.28	39.49	39.32	39.43	39.43	39.28	39.31	39.22
10					39.28	39.38		39.43	39.44	39.28	39.31	39.47
11					39.30	39.47	39.35	39.42	39.46	39.37	39.31	39.38
12					39.35	39.47	39.51	39.44	39.46	39.37	39.30	39.30
13					39.50	40.07	39.51	39.45	Θ.κλ.	39.37	39.29	39.26
14					39.43	40.02	39.50	39.45	Χ0.30 39.35	39.37	39.29	39.26
15					39.41	40.00	39.47	39.45	39.35	39.36	39.29	39.26
16					39.41	39.35	39.47	39.38	39.34	39.36	39.29	39.25
17					39.38	39.63	39.45	39.38	0.50 39.34	39.36	39.29	39.25
18							39.45	39.53	39.34	39.36	39.31	39.25
19					39.50	39.35	39.45	39.45	(0.50) 39.42	39.36	39.30	39.25
20					39.38	39.60	39.45	39.48	39.34	39.36	39.33	39.25
21					39.28	39.64	39.45	39.49	39.42	39.36	39.29	39.28
22					39.42	39.54	39.45	39.48	39.41	39.36	39.28	39.25
23					39.40	39.52	39.44	39.45	39.40	39.35	39.28	39.25
24					39.39	39.51	39.44	39.43	39.40	39.33	39.27	39.27
25					39.37	39.51	39.45	39.43	Χ0.10 Θ.κλ.	39.33	39.27	39.27
26					39.37	39.51	39.44	39.43	39.51	39.33	39.26	39.27
27					39.26	39.49		39.43	40.62	39.32	39.26	39.28
28					39.36	39.48	39.34	39.43	40.60	39.34	39.26	39.26
29					39.42		39.35	39.45	2.00 40.58	39.38	39.26	39.25
30					39.54		39.34	39.34	40.58	39.33	39.26	39.23
31					39.59		39.34		40.55			39.23

Σημ. Οἱ ἀναγραφόμενοι ἐν παρενθέσει εἰς ἐνίας παρατηρήσεις πλαγίως ἀριθμοὶ καθορίζουν τὸ ἄνοιγμα τῆς θύρας τοῦ φράγματος ὅταν τοῦτο δὲν εἶναι ἐξ ὁλοκλήρου ἀνοικτὸν ἢ κλειστόν.

Λεκάνη Στρυμόνος
Ποταμὸς Ἀγγίτης

54. Μπάνιτσα, κατάντη Ρυθμιστοῦ Φράγματος
1938 - 1939 (ΕΤΥΕΜ) Ὑψόμ. «0» πήχεως : —

Ἡμερ.	IX	X	XI	XII	I	II	III	IV	V	VI	VII	VIII
1	39.23	39.21	(0.25) 39.25	39.19	39.78		39.52	39.64	39.54	Θ.κλ.	29.36	39.27
2	39.24	39.21	39.50	39.25	39.66		39.54	39.64	39.52	(0.40) 39.40	39.39	39.26
3	39.23	39.21	(0.40) 39.40	39.34	39.52	Θ. κλ.	39.52	39.64	39.52	39.56	39.39	39.26
4	Θ.κλ.	Θ.κλ.	39.33		39.52		39.50	39.72	39.52	39.48	39.37	39.26
5	39.23	39.21	39.25	Θ.κλ.	39.52		39.50	39.65	39.54	39.46	39.37	39.26
6	39.23	39.21	0.50 39.25	(0.75) 39.45	39.51		39.50	39.59	39.54	39.45	39.36	39.26
7	39.23	Θ.κλ.	39.21	39.45	(1.30) 39.84	39.61	39.50	39.58	39.52	39.45	39.36	39.30
8	39.23	39.21	39.19	39.36	41.16	39.60	39.48	39.58	39.52	Θ.κλ.	39.36	39.28
9	39.23	39.21	Θ.κλ.	39.31	41.87	39.59	39.48	39.55	39.52		39.34	39.26
10	39.23	Θ.κλ.	39.17	39.28	41.82	39.59	39.47	39.55	39.52	39.35	39.34	39.26
11	39.23	39.21	39.17	39.28	41.78	39.58	39.47	39.54	39.52	(0.40) 39.38	39.34	39.26
12	39.22	39.21	39.17	39.25	41.67	39.58	39.47	39.54	39.51	39.37	39.41	39.26
13	39.22	39.21	39.17	39.25	41.67	39.57	39.47	39.54	39.51		39.42	39.26
14	39.22	39.19	39.17	39.25	41.63	39.57	39.47	39.54	39.51	Θ. κλ.	39.47	39.26
15	39.21	39.19	39.17	39.25	41.58	39.55	39.50	39.54	39.51		39.34	39.26
16	39.21	39.19	39.17	39.25	41.58	39.59	39.48	39.53	39.51		39.33	39.26
17	39.25	39.18	39.17	39.25	41.55	39.55	39.48	39.51	39.51	39.40	39.33	39.26
18	39.23	39.18	39.17	39.30	41.55	39.55	Θ.κλ.	39.51	39.51	39.37	39.33	39.26
19	39.23	39.16	39.17	39.30	41.53	39.55	39.48	39.51	39.51	39.34	39.34	39.26
20	39.23	39.16	39.17	39.34	41.53	39.55	39.47	39.55	39.51	0.35 39.34	39.33	39.26
21	Θ.κλ.	39.21	39.17	39.33	41.53	39.53	39.47	39.54	39.48	39.32	39.33	39.26
22	39.22	39.23	39.17	39.86	41.53	39.52	(2.00) 40.83	39.54	39.48	39.32	39.30	39.26
23	39.22	39.21	39.19	39 61	41.53	39.52	40.05	39.57	(0.40) Θ.κλ.	39.32	39.30	39.26
24	39.22	Θ.κλ.	39.35	39.58	41.53	39.52	39.82	39.58	39.37	39.32	39.29	39.26
25	39.21		39.27	40.34	40.32	39.52	40.13	39.60	Θ. κλ.	Θ.κλ.	39.29	39.26
26	39.21	39.21	39.22	40.06	39.94	39.51	40.33	39.55		(0.35) 39.32	39.29	39.26
27	39.21	39.22	39.19	39.98	39.85	39.51	39.92	39.54	Θ.	39.39	39.29	39.26
28	39.21	39.22	39.19	39.80	39.73	39.51	39.83	39.52	(0.35) 39.38	39.39	39.29	39.34
29	39.21	39.25	39.19	39.68	39.76		39.91	39.52	39.55	39.40	39.33	39.30
30	39.21	(0.25) 39.27	39.20	39.65	39.71		39.80	39.52	39.48	39.36	39.29	39.27
31		39.25		39.83	39.67		39.74				39.27	39.26

Λεκάνη Στρυμόνος
Ποταμὸς Ἀγγίτης

54. Μπάνιτσα$_{ι}$ κατάντη Ρυθμιστοῦ Φράγματος
1939 - 1940 (ΕΤΥΕΜ) Ὑψόμ. «0» πήχεως : —

Ἡμερ.	IX	X	XI	XII	I	II	III	IV	V	VI	VII	VIII
1	39.26	39.27	39.24	39.27	39.38	39.45	39.46	39.62	39.52	39.49	39.47	39.40
2	39.26	39.29	39.24	39-27	39.35	39.50	39.46	39.55	39.52	39.49	39.47	39.40
3	39.26	39.25	39.23	39.27	39.35	39.49	39.46	39.53	39.52	39.49	39.52	39.38
4	39.26	39.23	39.23	39.27	39.34	39.49	39.49	39.52	39.52	39.87	39.47	39.38
5	39.26	39.22	39.21	39.27	39.34	39.49	39.49	39.52	39.52	39.78	39.47	39.36
6	39.26	39.22	39.21	39.27	39.38	39.48	39.50	39.92	39.52	39.77	39.47	39.38
7	39.26	39.23	39.21	39.31	39.44	39.47	39.51	40.05	39.52	39.72	39.47	39.40
8	39.26	39.23	39.21	39.37	39.44	39.47	39.58	39.84	39.52	39.64	39.45	39.37
9	39.25	39.25	39.21	39.37	39.44	39.49	39.53	39 80	39.52	39.57	39.45	39.37
10	39.25	39.22	39.21	39.35	39.43	39.49	39.49	39.80	39.51	39.57	39.45	39.35
11	39.24	39.22	39.21	39.32	39.43	39.50	39.49	39.73	39.51	39.57	Θ.κλ.	39.35
12	39.24	39.22	39.21	39.32	39.41	39.50	39.47	39.73	39.50	39.57	39.43	39.35
13	39.24	39.22	39.20	39.35	39.37	39.50	39.46	39.73	39.50	39.55	Θ.κλ.	39.34
14	39.23	39.22	39.20	39.37	39.35	39.50	39.46	39.73	39.50	39.58		39.36
15	39.23	39.22	39.20	39.33	39.34	39.50	39.46	39.80	39.50	39.53	Θ.κλ.	39.35
16	39.22	39.20	39.44	39.33	39.34	39.51	39.47	39.80	39.50	39.52	39.34	39.44
17	39.22	39.20	39.45	39.31	39.37	39.51	39.85	39.80	39.56	39.51	0.30 39.41	39.40
18	39.22	39.20	39.31	39.31	39.48	39.51	39.76	39.73	39.80	39.48	39.41	39.44
19	39.22	39.20	39.27	39.31	39.68	39.51	39.62	39.73	39.63	39.48	Θ.κλ.	39.38
20	39.22	39.20	39.27	39.33	39.66	39.52	39.57	39.65	39.62	39.58	39.38	39.38
21	39.22	39.20	39.53	39.37	39.62	39.52	39.57	39.60	39.59	39.58	0.45 39.39	39.37
22	39.22	39.20	39.45	39.54	39.80	39.49	39.57	39.60	39.53	39.62	39.39	39.37
23	39.22	39.20	39.37	39.48	39.65	39.47	39.52	39.57	39.52	39.54	39.38	39.36
24	39.29	39.20	39 36	39.42	39.65	39.47	39.52	39.57	39.52	39.54	Θ.κλ.	39.36
25	39.27	39.23	39.34	39.37	39.65	39.47	39.50	39.52	39.54	39.52	39.38	39.35
26	39.24	39.22	39.32	39.36	39.68	39.47	39.50	39.52	39.58	39.51	39.37	39.35
27	39.24	39.54	39.31	39.36	39.59	39.46	39.50	39.52	39.57	39.49	39.37	39.35
28	39.24	39.30	39.31	39.36	39.57	39.46	39.50	39.52	39.54	39.49	39.37	39.35
29	39.27	39.27	39.29	39.38	39.54	39.46	39.48	39.52	39.50	39.47	39.35	39.34
30	39.27	39.25	39.27	39.40	39.48	39.46	39.48	39 52	39.50	39.47	39.34	39.34
31		39.24		39.40	39.46		39.67		39.49		39.43	39.34

Σημ. Οἱ ἀναγραφόμενοι ἐν παρενθέσει εἰς ἑνίας παρατηρήσεις πλαγίως ἀριθμοὶ κοθορίζουν τὸ ἄνοιγμα τῆς δύρας τοῦ φράγματος ὅταν τοῦτο δὲν εἶναι ἐξ ὁλοκλήρου ἀνοικτὸν ἢ κλειστόν.

1. Λεκάνη Ἀλιάκμονος
1 : 1.000.000

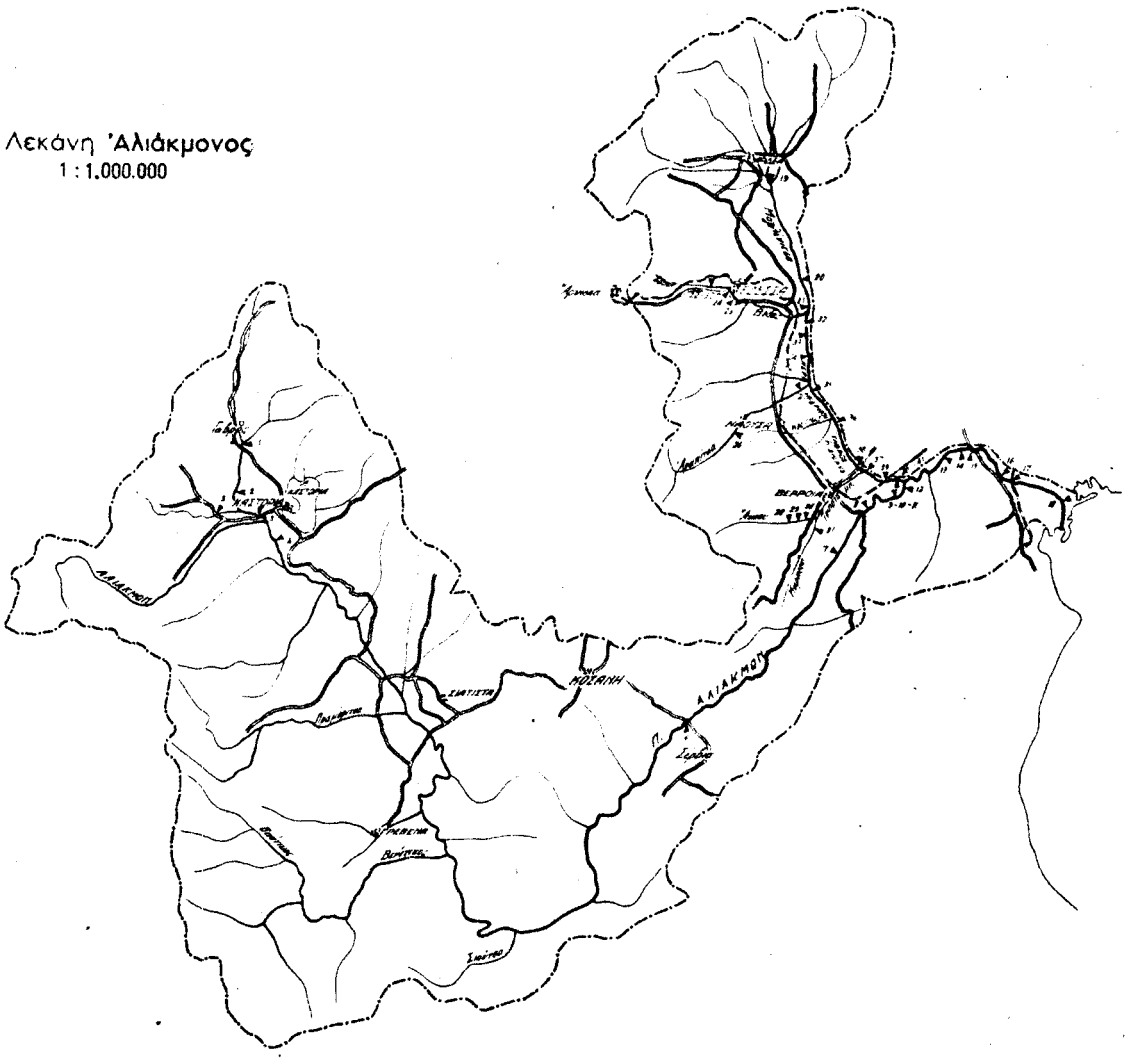

2. Λεκάνη Ἀλφειοῦ
1 : 1.000.000

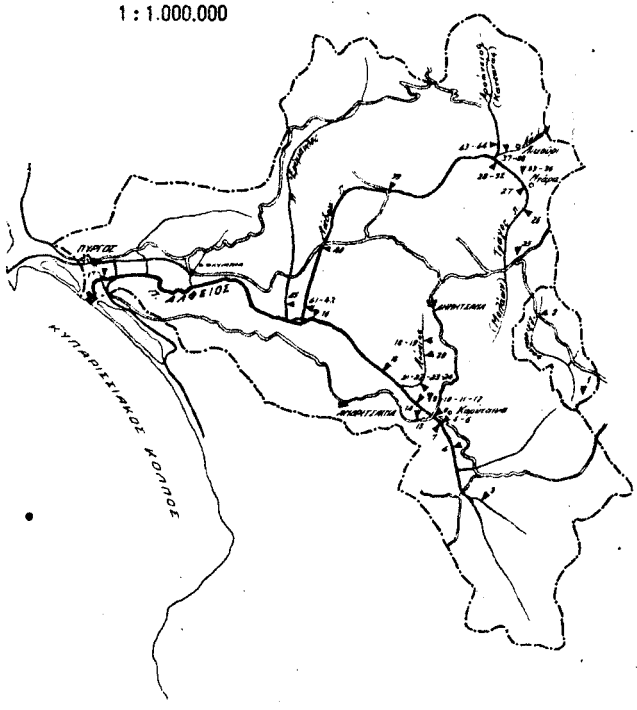

3. Λεκάνη Ἀμβρακίας
1 : 1.000.000

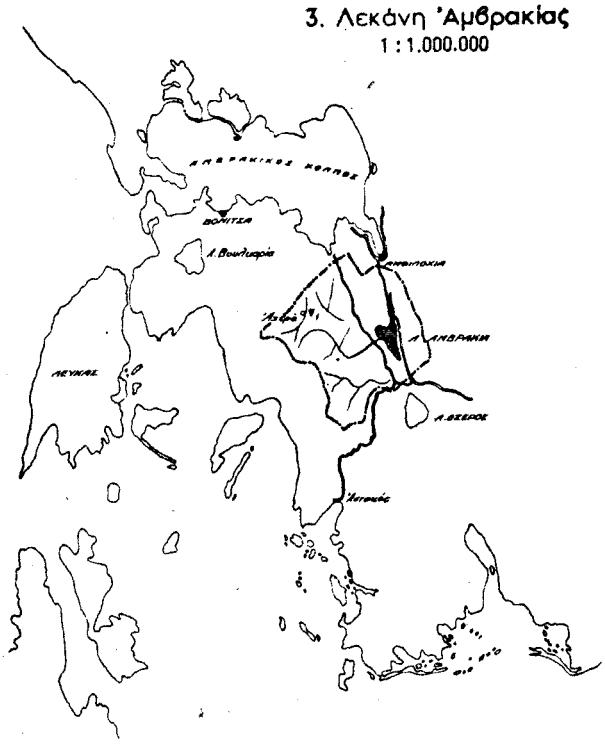

4. Λεκάνη Άξιού
1 : 1.000.000

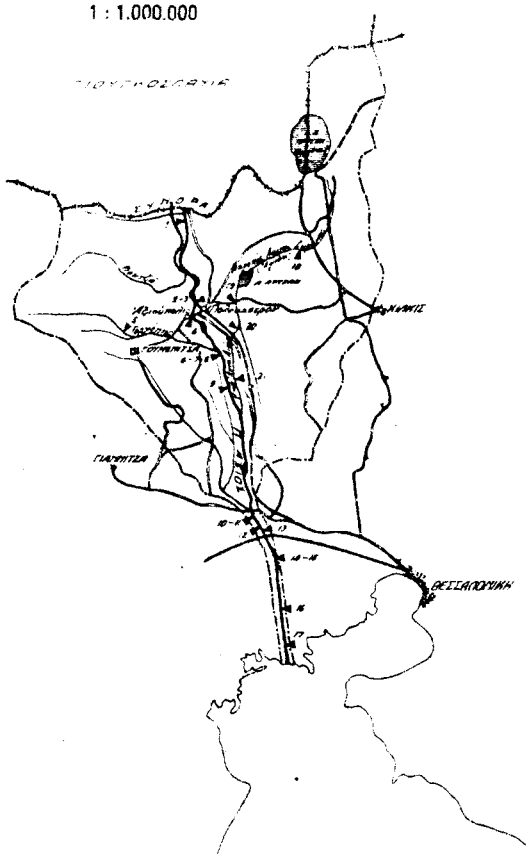

5. Λεκάνη Άράχθου
1 : 1.000.0000

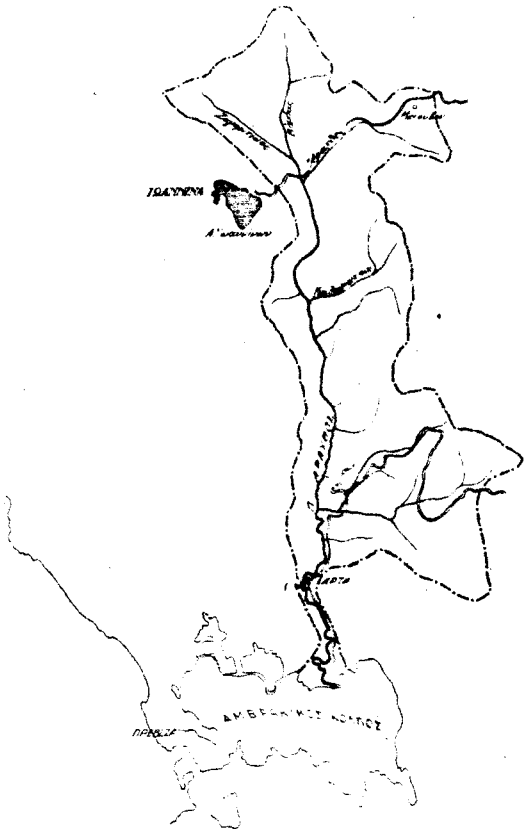

6. Λεκάνη Άσωπού Βοιωτίας
1 : 1.000.000

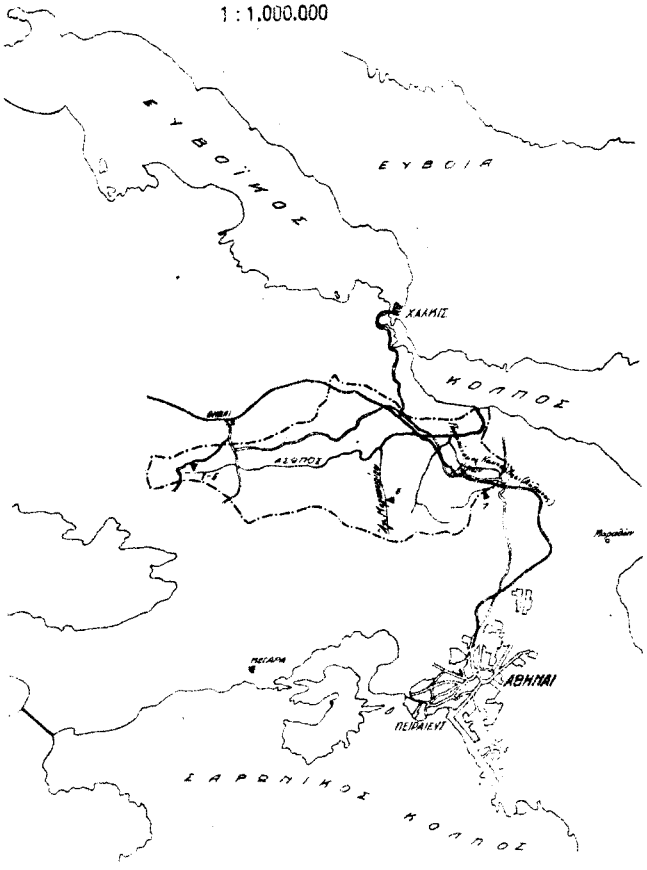

7. Λεκάνη Άσωπού Κορινθίας
1 : 1.000.000

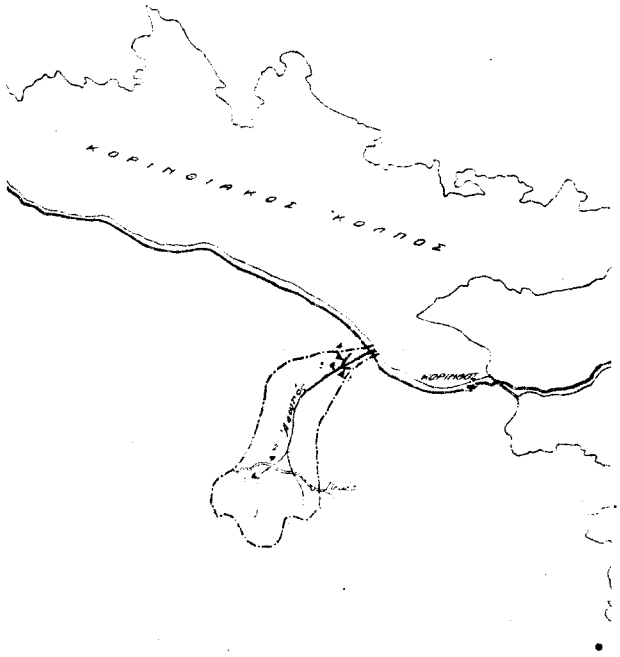

8. Λεκάνη Ἀχελώου
1 : 1.000.000

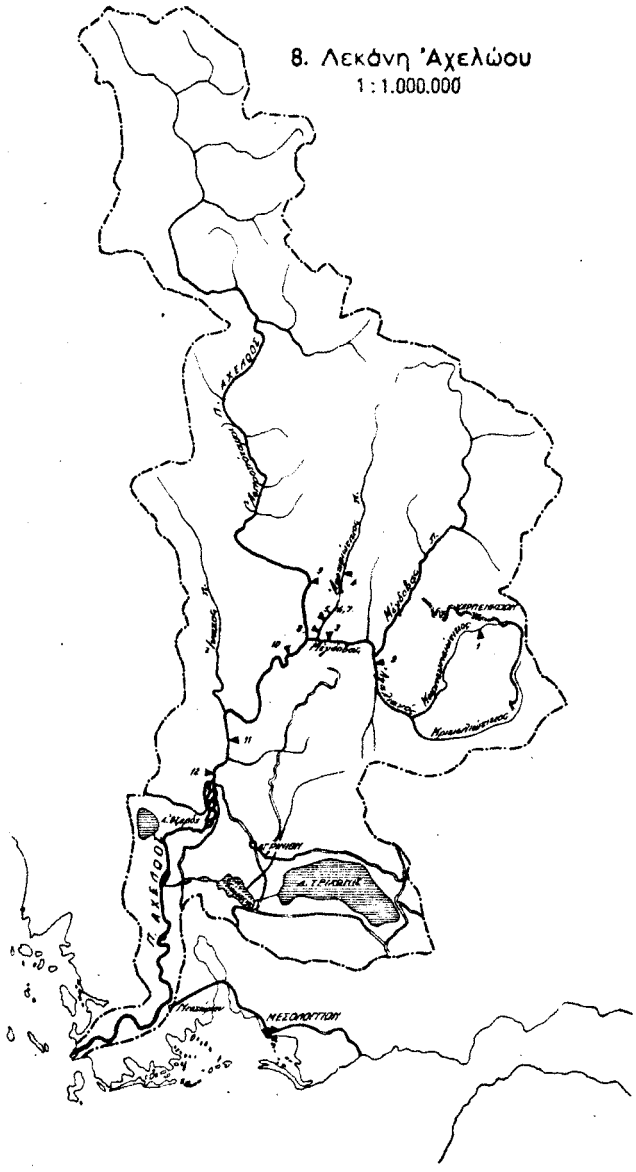

9. Λεκάνη Ἀχέροντος
1 : 1.000.000

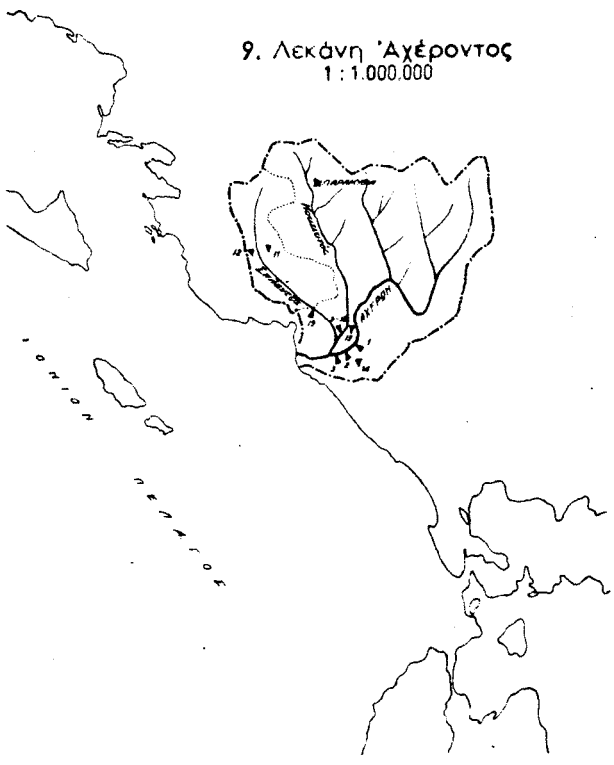

10. Λεκάνη Βεγορίτιδος Λίμνης
1 : 1.000.000

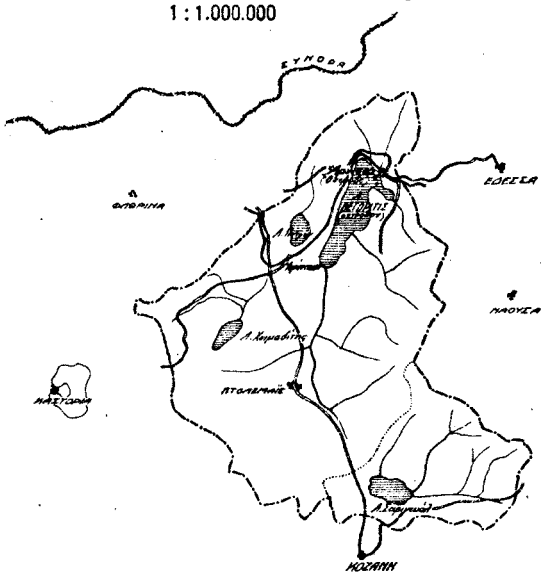

11. Λεκάνη Βόλου (Ξηριά)
1 : 1.000.000

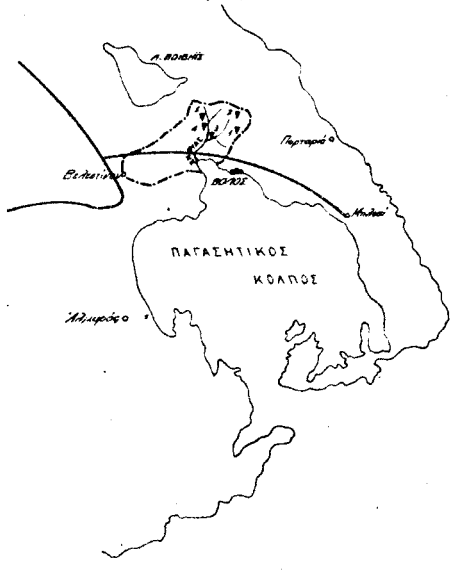

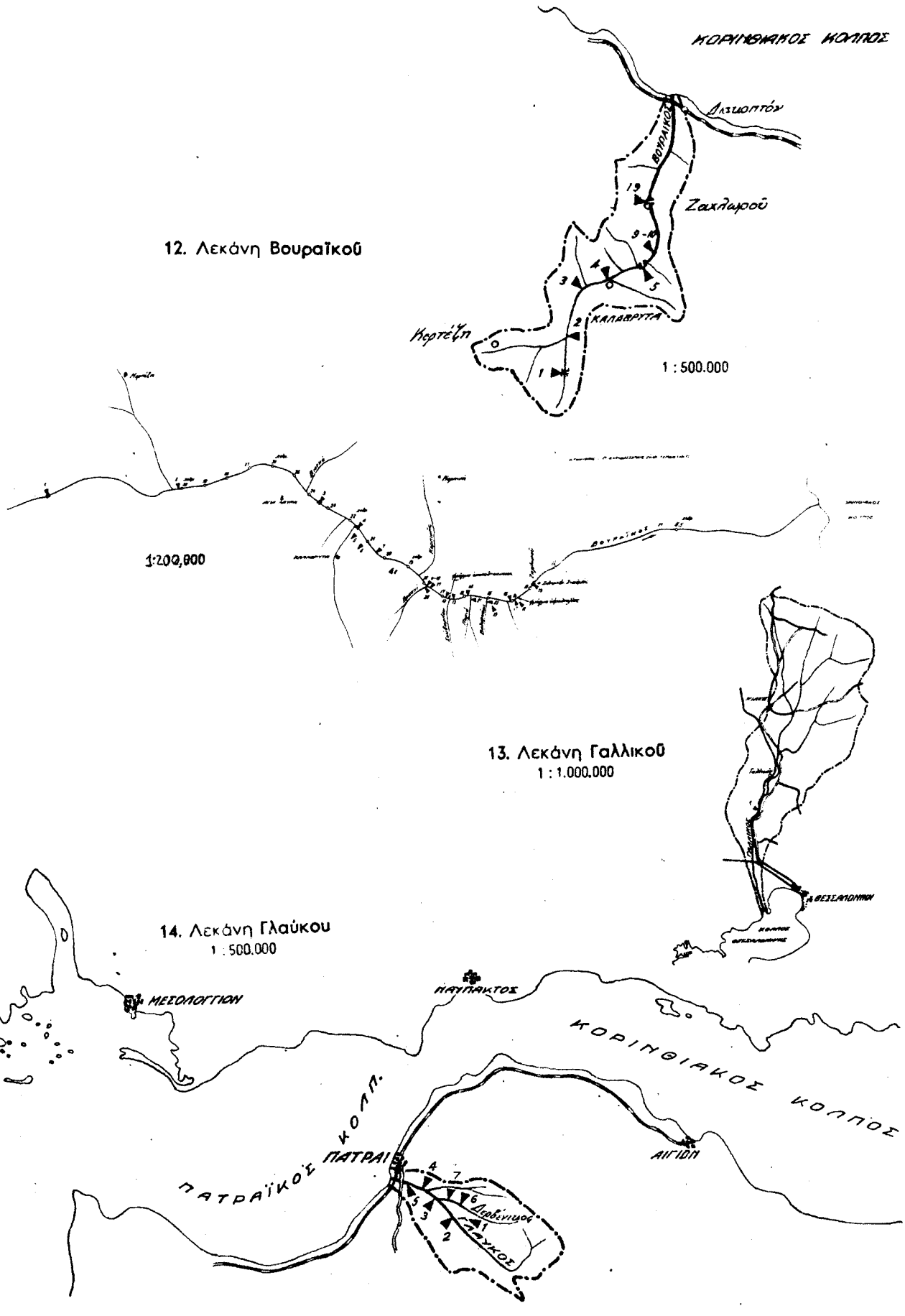

12. Λεκάνη Βουραϊκοῦ

13. Λεκάνη Γαλλικοῦ
1 : 1.000.000

14. Λεκάνη Γλαύκου
1 : 500.000

15. Λεκάνη Ἐρασίνου καὶ Ναυπλίας
1 : 1.000.000

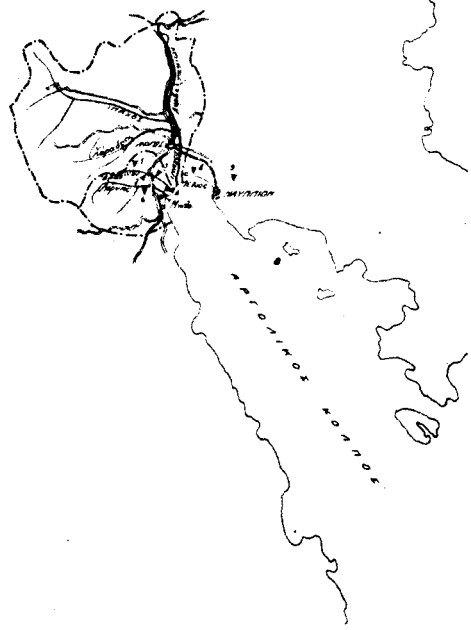

16. Λεκάνη Εὐρώτα καὶ Βασιλοποτάμου
1 : 1.000.000

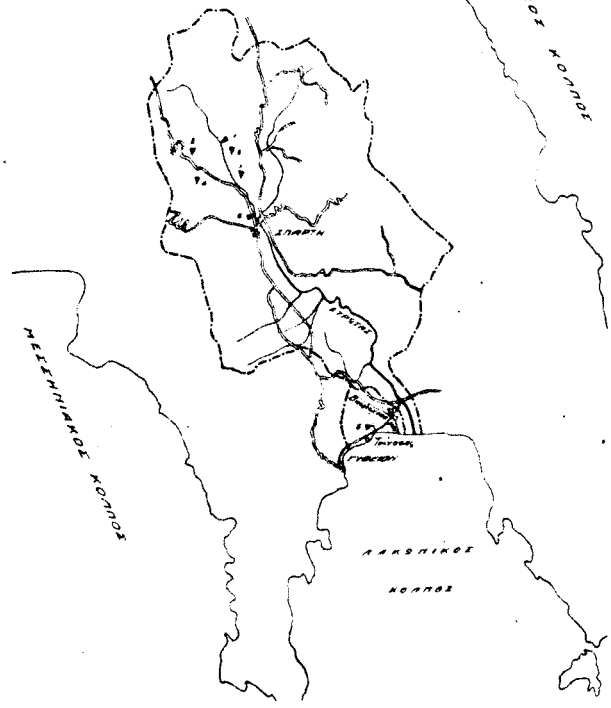

17. Λεκάνη Θυάμιδος (Καλαμᾶ)
1 : 1.000.000

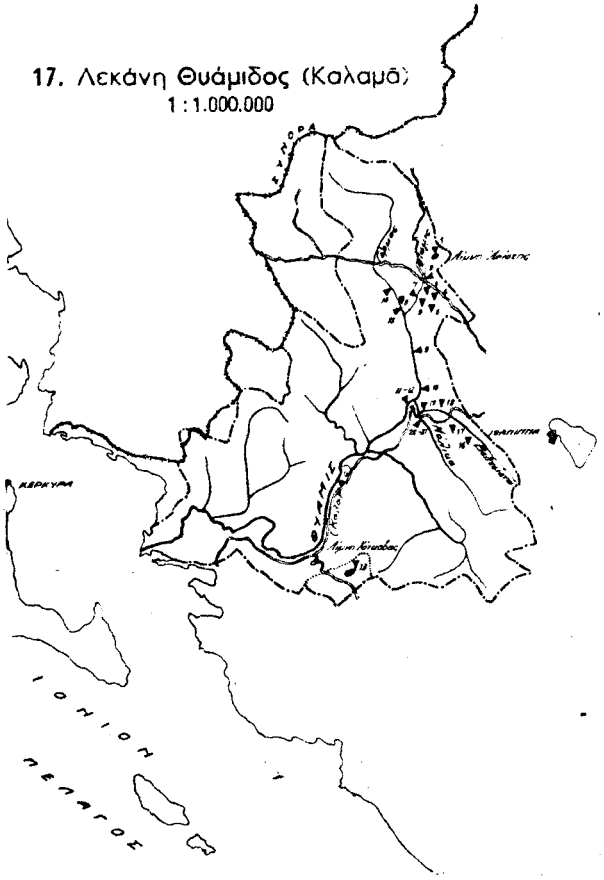

18. Λεκάνη Ἰωαννίνων Λίμνης καὶ ἕλους Λαψίστης
1 : 1.000 000

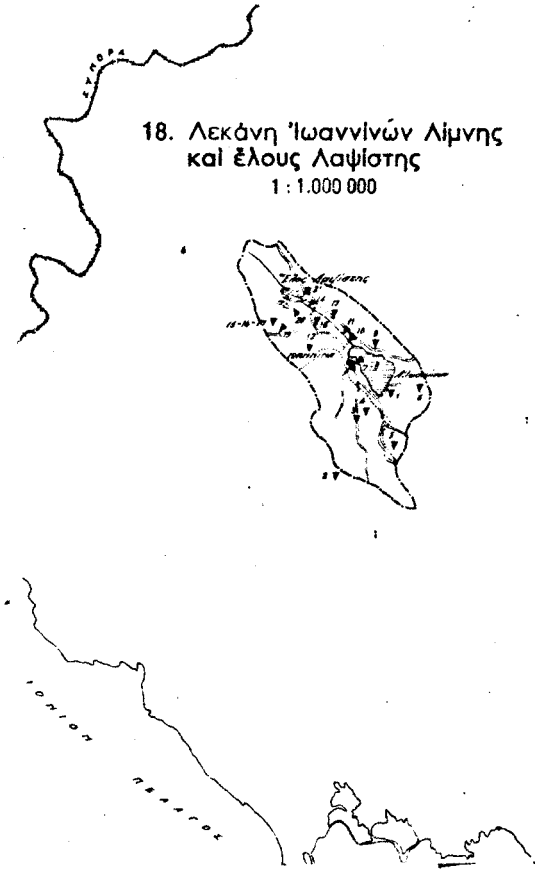

19. Λεκάναι Κερκύρας
1 : 1.000.000

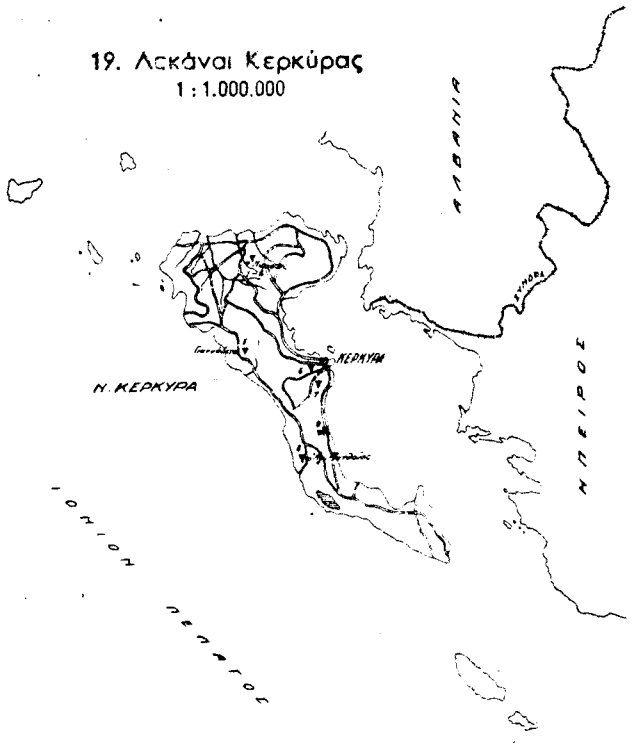

20. Λεκάναι Κεφαλληνίας
1 : 1.000.000

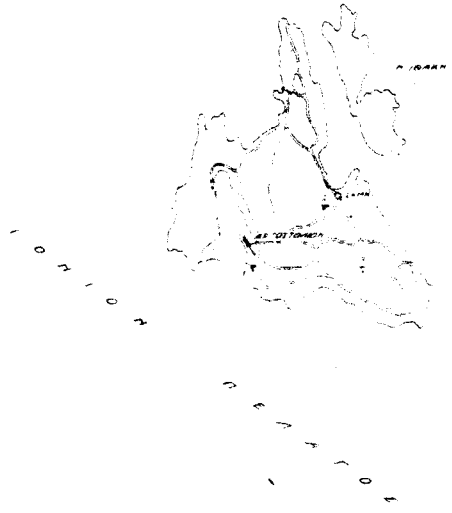

21. Λεκάνη Κηφισοῦ Βοιωτίας
1 : 1.000.000

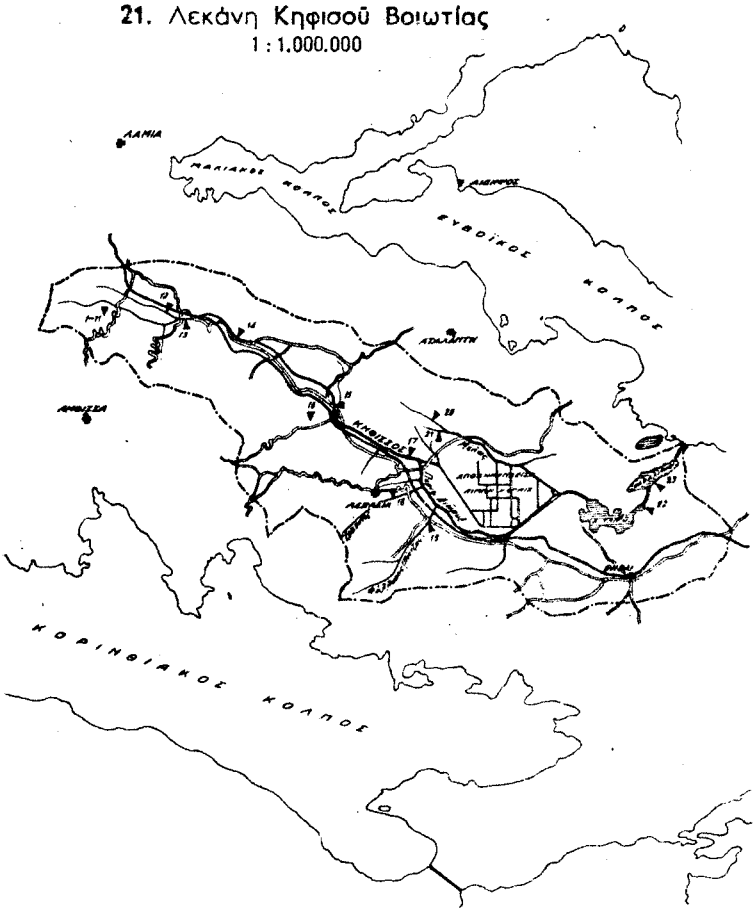

22. Λεκάνη Κορίνθου
1 : 1.000.000

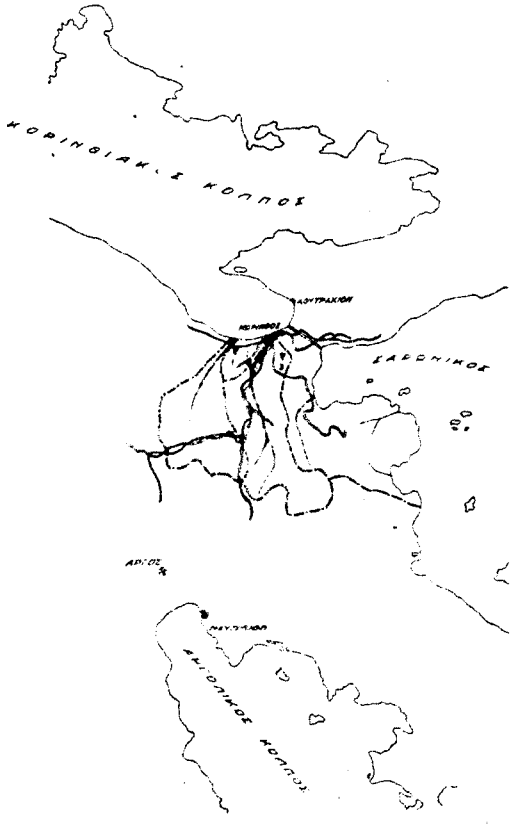

23. Λεκάνη Κράθιδος

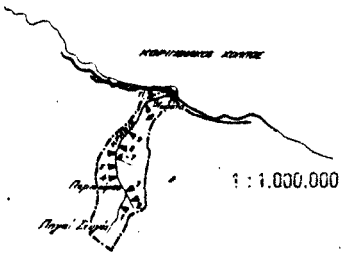

1 : 1.000.000

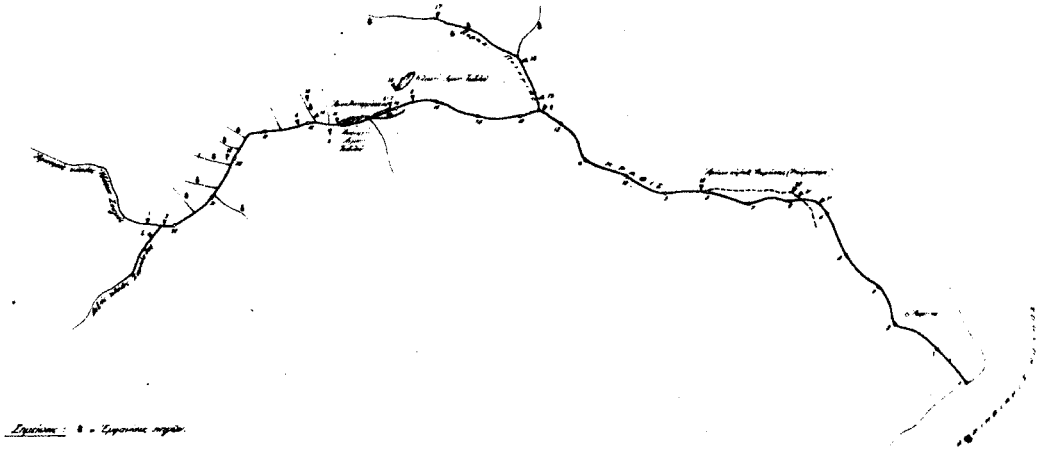

24 Λεκάνα Κρήτης

1 : 1.500.000

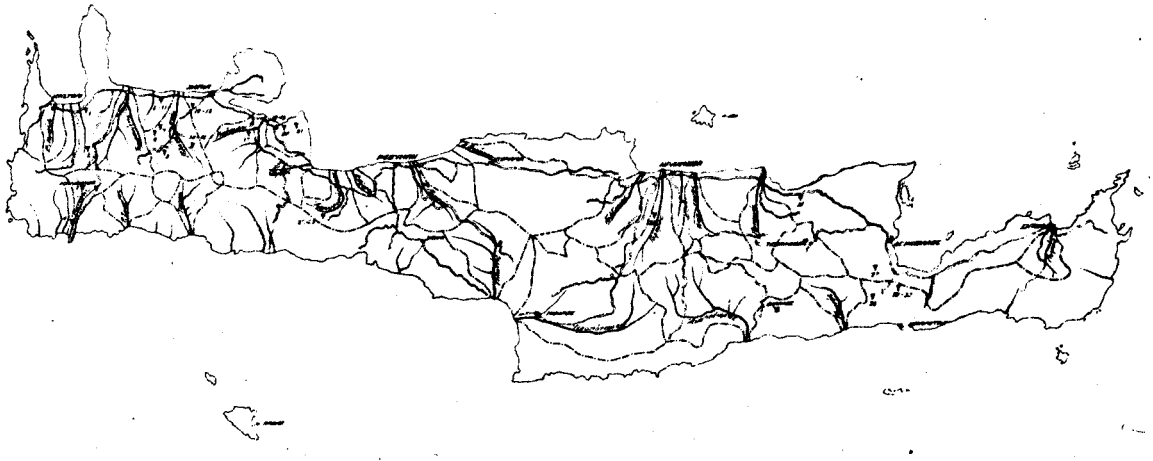

25. Λεκάνη Κυρινίτου
1 : 1.000.000

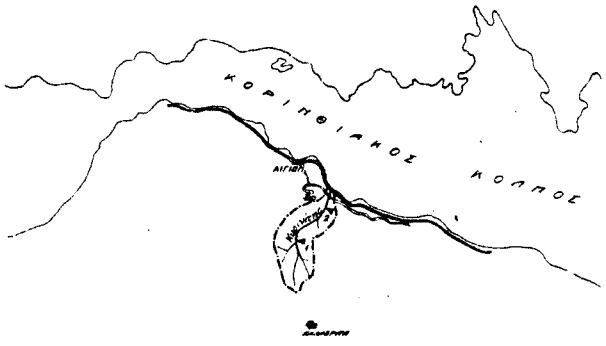

26. Λεκάνη Λαδοποτάμου
1 : 1.000.000

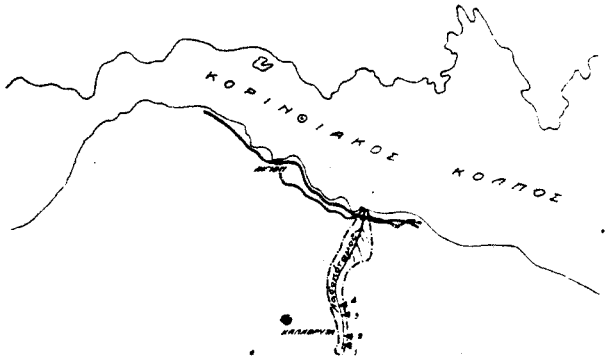

27. Λεκάνη Λουδία
1 : 1.000.000

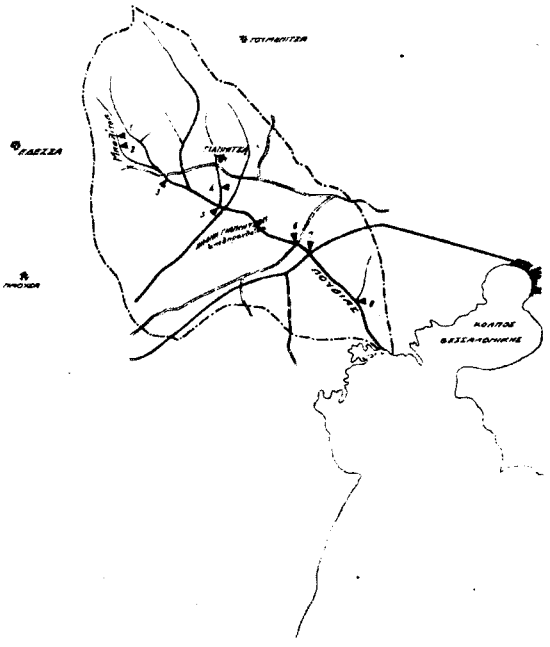

28. Λεκάνη Λούρου
1 : 1.000.000

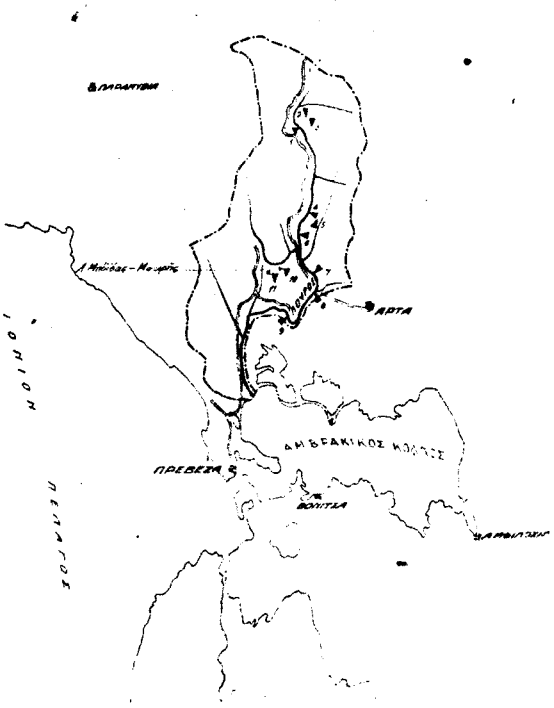

29. Λεκάνη Μαραθῶνος Λίμνης
1 : 1.000.000

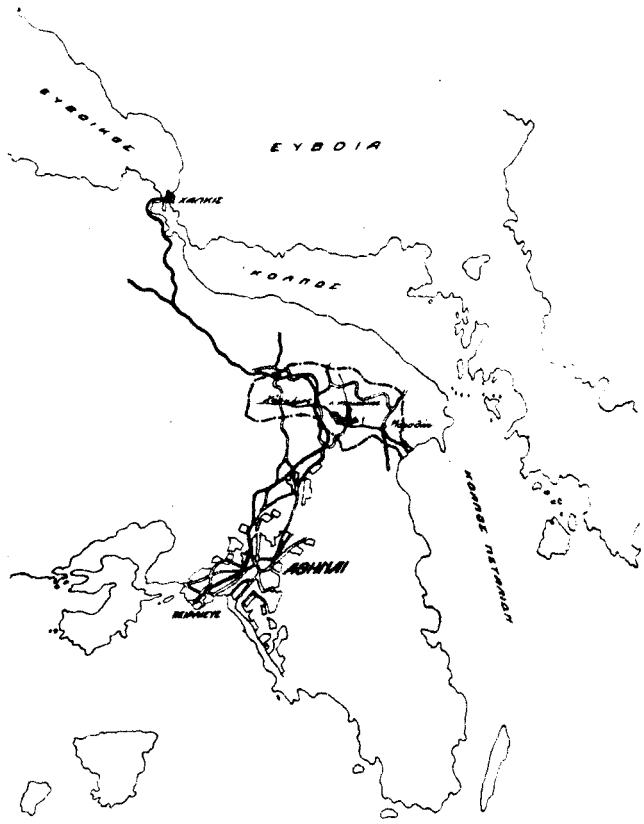

30. Λεκάνη Μόρνου
1 : 1.000.000

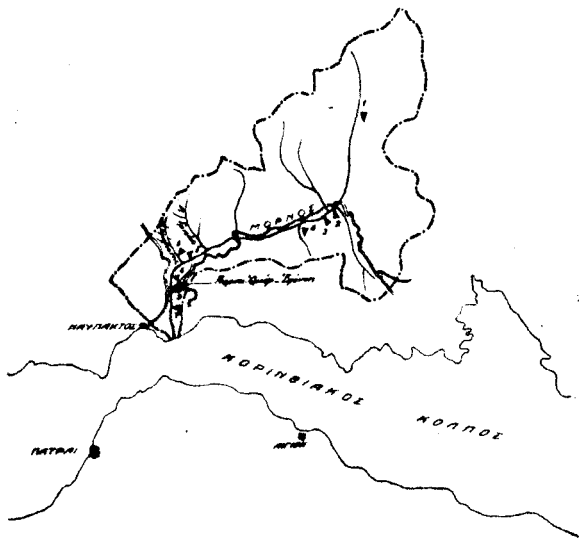

31. Λεκάνη Νέστου
1 : 1.000.000

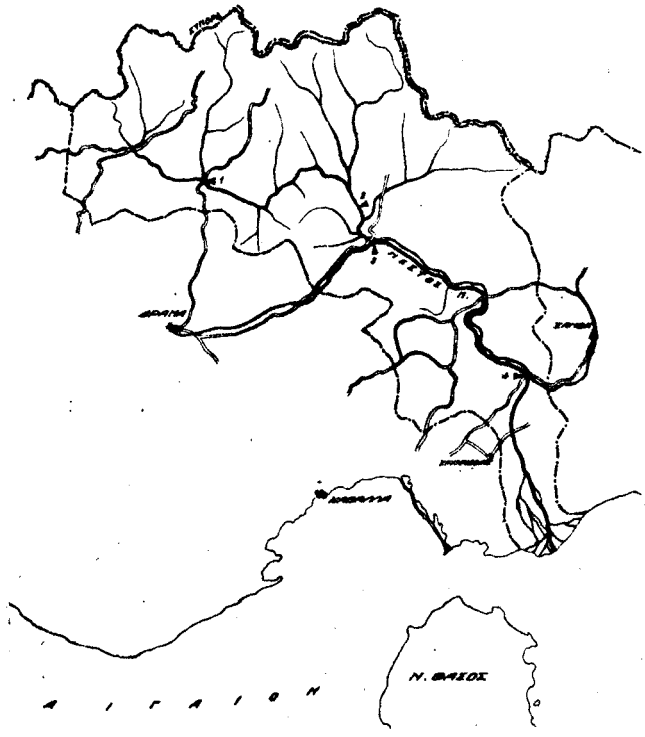

32. Λεκάναι Παμισού καὶ Νέδοντος
1 : 1.000.000

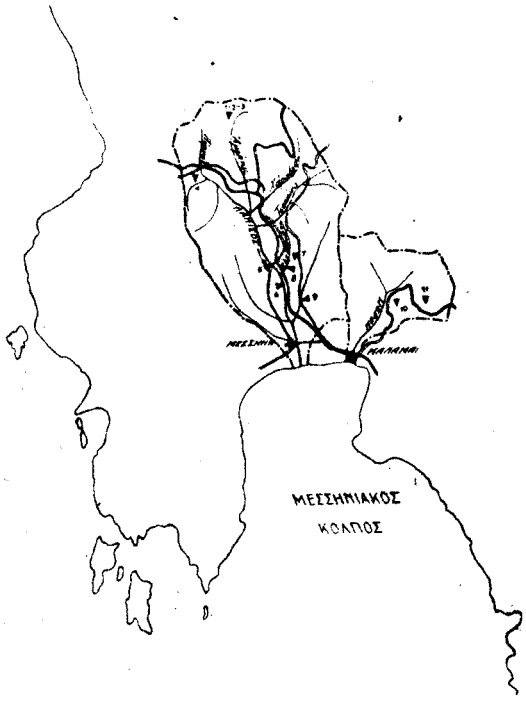

33. Λεκάναι Πελοποννήσου Κεντρικοῦ Ὀροπεδίου
1 : 1.000.000

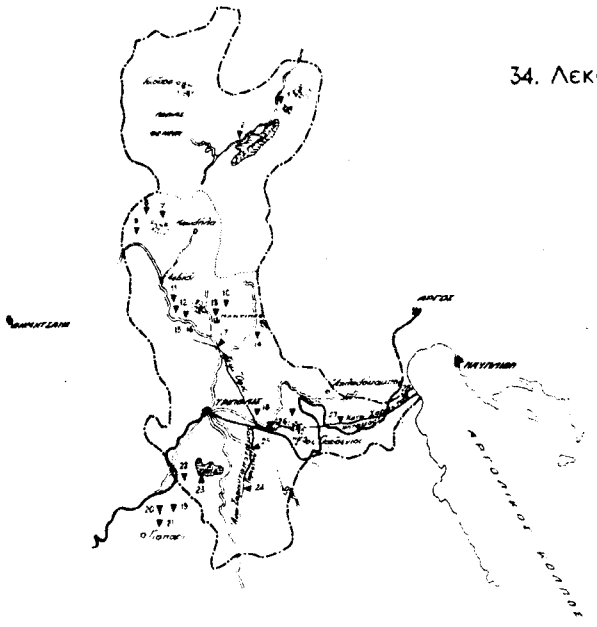

34. Λεκάνη Πηνειοῦ Ἠλείας
1 : 1.000.000

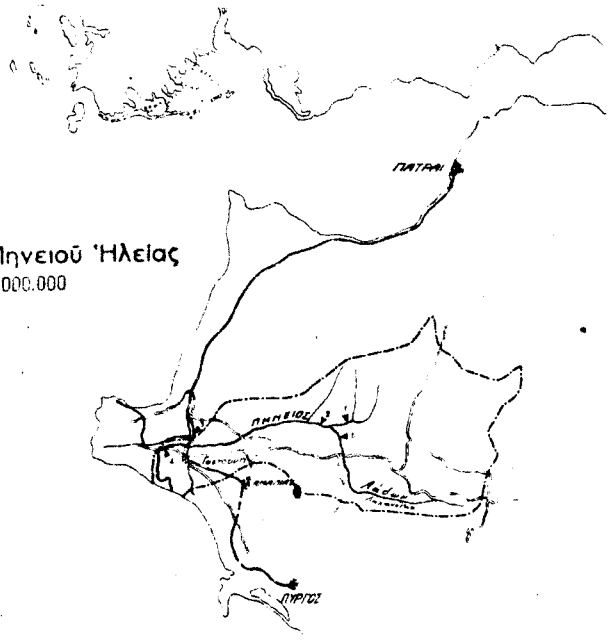

35. Λεκάνη Πηνειοῦ Θεσσαλίας
1 : 1.000.000

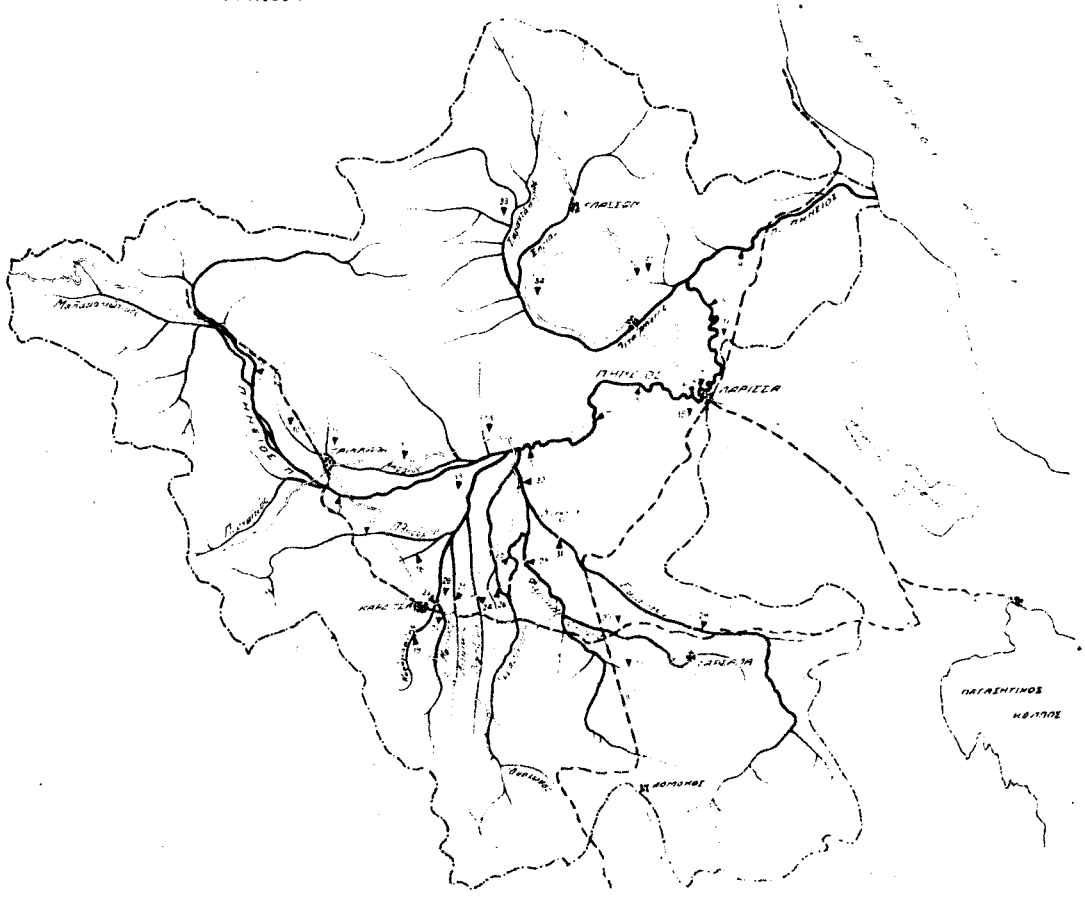

36. Λεκάνη Σελινοῦντος
1 : 1.000.000

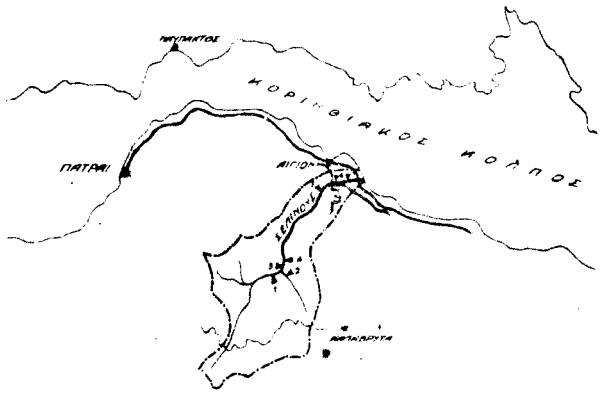

39. Λεκάνη Φίδαρη (Εὐήνου)
1 : 1.000.000

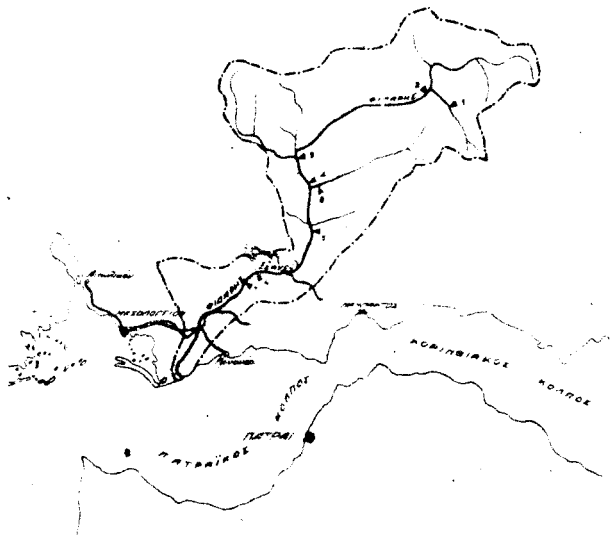

37. Λεκάνη Σπερχειοῦ
1 : 1.000.000

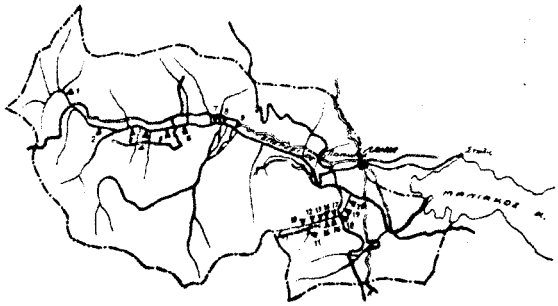

38. Λεκάνη Στρυμόνος
1 : 1.000.000

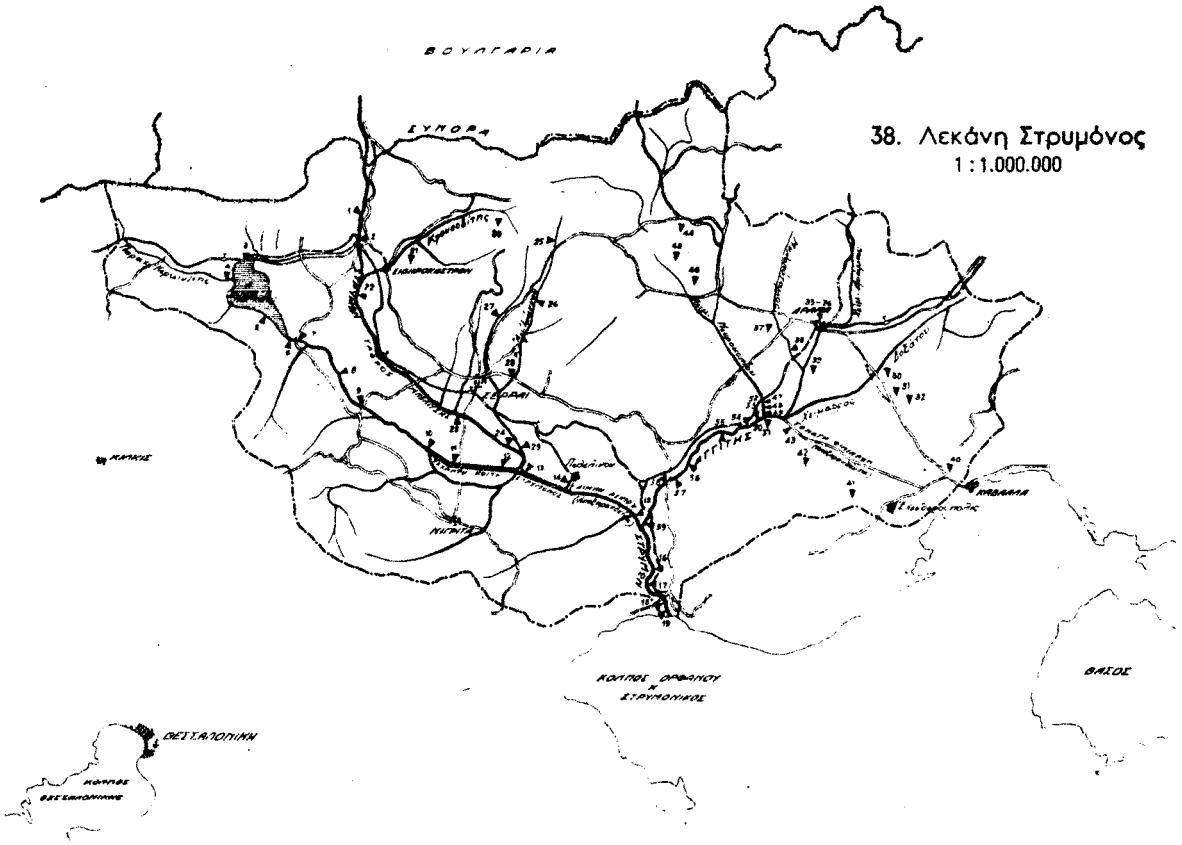

1. ΛΕΚΑΝΗ ΑΛΙΑΚΜΩΝΟΣ

ΚΑΜΠΥΛΗ ΠΑΡΟΧΗΣ ΣΥΝΑΡΤΗΣΕΙ ΣΤΑΘΜΗΣ

ΠΟΤΑΜΟΣ : ΑΛΙΑΚΜΩΝ
7η ΘΕΣΙΣ : ΚΟΚΚΟΒΑ
(Κατάντη ὁδογεφύρας).

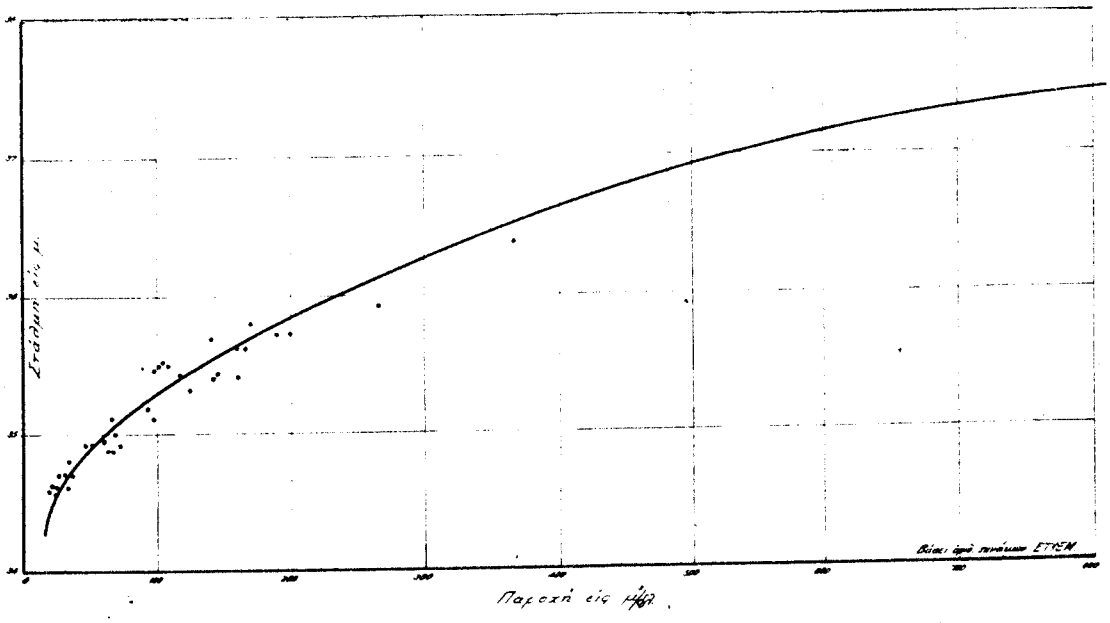

2. ΛΕΚΑΝΗ ΑΛΙΑΚΜΩΝΟΣ

ΚΑΜΠΥΛΗ ΠΑΡΟΧΗΣ ΣΥΝΑΡΤΗΣΕΙ ΣΤΑΘΜΗΣ

ΠΟΤΑΜΟΣ : ΑΛΙΑΚΜΩΝ
13η ΘΕΣΙΣ : ΝΗΣΕΛΙ
(Κατάντη ὁδογεφύρας).

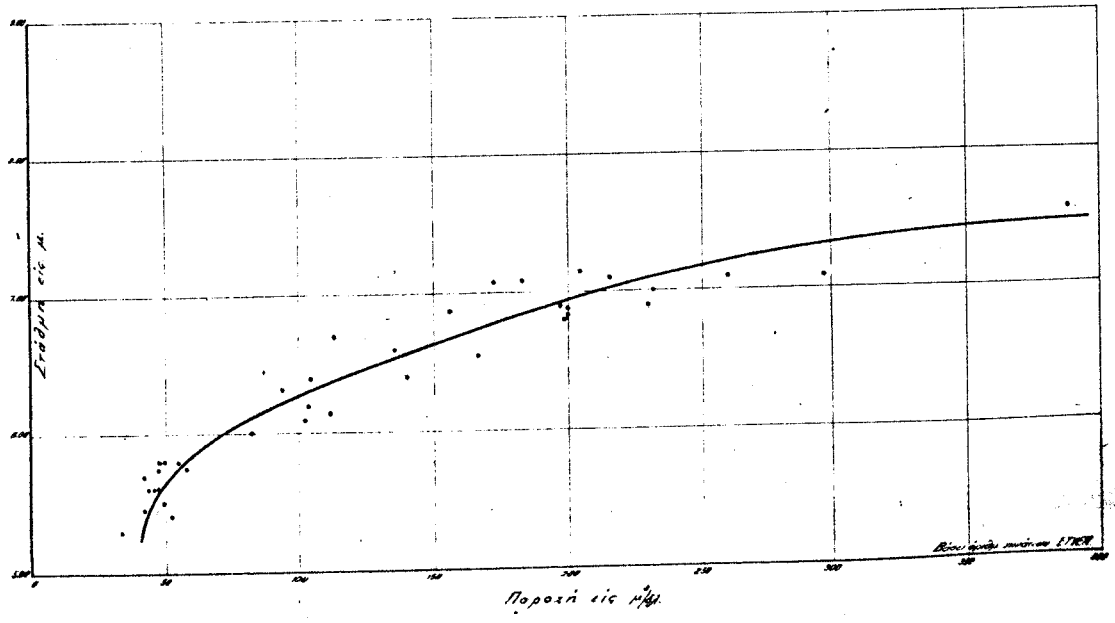

Ι. ΛΕΚΑΝΗ : Α. ΔΙΑΚΜΟΝΟΣ ΚΑΜΠΥΛΗ ΠΑΡΟΧΗΣ ΣΥΝΑΡΤΗΣΕΙ ΣΤΑΘΜΗΣ ΠΑΡΑΠΟΤΑΜΟΣ : ΝΕΣΤΟΡΙΟΥ
ΘΕΣΙΣ : ΣΚΥΔΡΑ

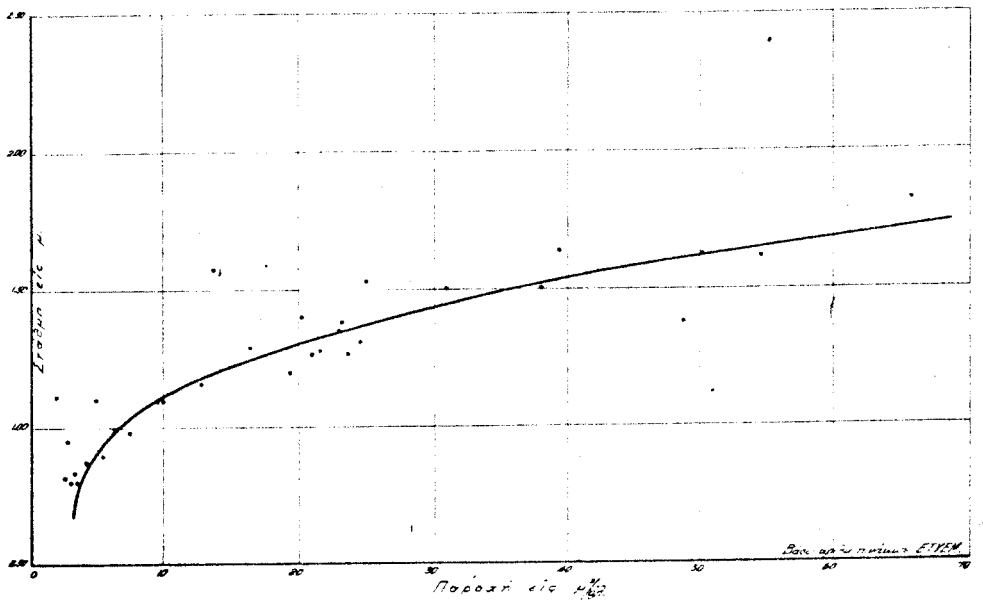

Ι. ΛΕΚΑΝΗ : ΑΛΙΑΚΜΟΝΟΣ ΚΑΜΠΥΛΗ ΠΑΡΟΧΗΣ ΣΥΝΑΡΤΗΣΕΙ ΣΤΑΘΜΗΣ ΠΑΡΑΠΟΤΑΜΟΣ : ΑΡΑΠΙΤΣΑ
26η ΘΕΣΙΣ : ΑΓ. ΝΙΚΟΛΑΟΣ (ΠΗΓΗ)

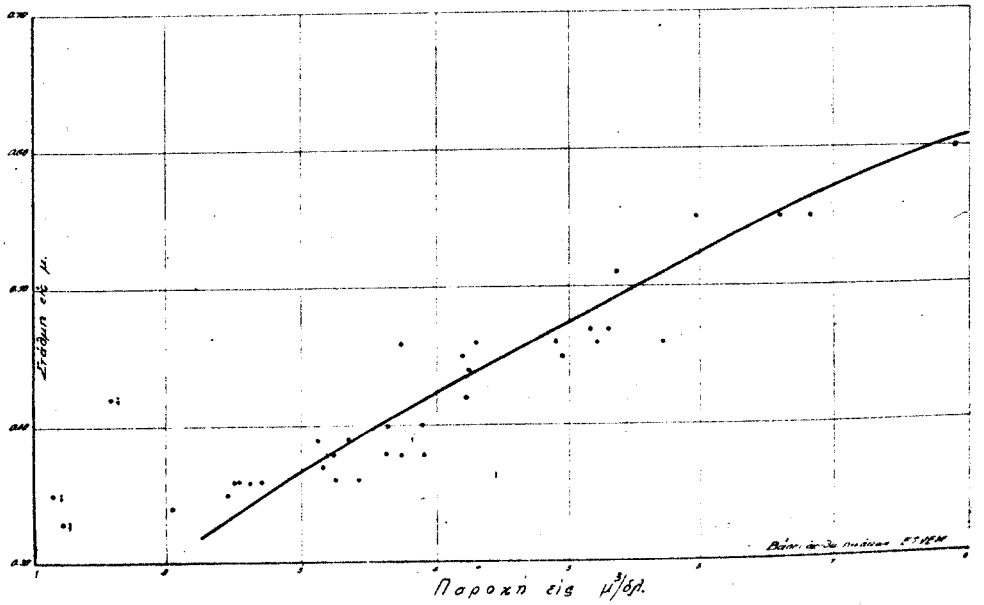

1. ΛΕΚΑΝΗ : ΑΛΙΑΚΜΟΝΟΣ ΚΑΜΠΥΛΗ ΠΑΡΟΧΗΣ ΣΥΝΑΡΤΗΣΕΙ ΣΤΑΘΜΗΣ ΠΑΡΑΠΟΤΑΜΟΣ : ΤΡΙΠΟΤΑΜΟΣ
28ΘΕΣΙΣ : ΑΚΣΟΥ ΒΕΡΡΟΙΑΣ

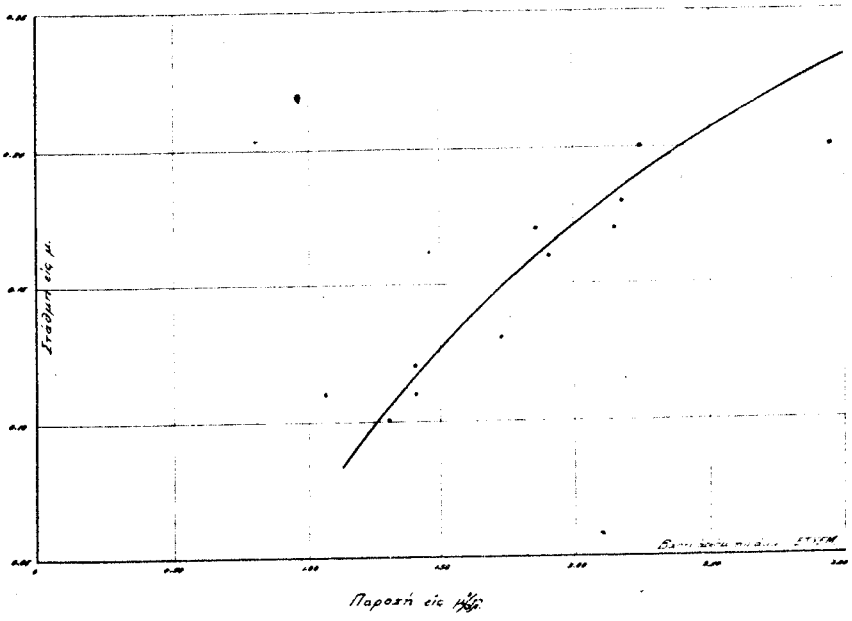

1. ΛΕΚΑΝΗ : ΑΛΙΑΚΜΟΝΟΣ ΚΑΜΠΥΛΗ ΠΑΡΟΧΗΣ ΣΥΝΑΡΤΗΣΕΙ ΣΤΑΘΜΗΣ ΠΑΡΑΠΟΤΑΜΟΣ : ΤΡΙΠΟΤΑΜΟΣ
29ΘΕΣΙΣ : ΑΚΣΟΥ ΒΕΡΡΟΙΑΣ

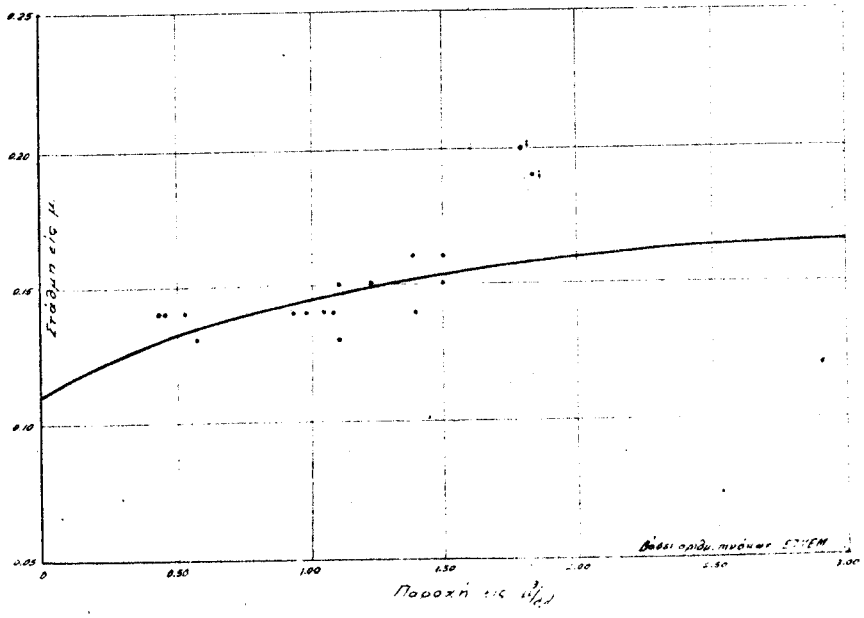

1. ΛΕΚΑΝΗ : ΑΛΙΑΚΜΟΝΟΣ

ΚΑΜΠΥΛΗ ΠΑΡΟΧΗΣ ΣΥΝΑΡΤΗΣΕΙ ΣΤΑΘΜΗΣ

ΠΑΡΑΠΟΤΑΜΟΣ : ΤΡΙΠΟΤΑΜΟΣ
31ᵒ ΘΕΣΙΣ : ΚΑΡΑ - ΣΟΥ

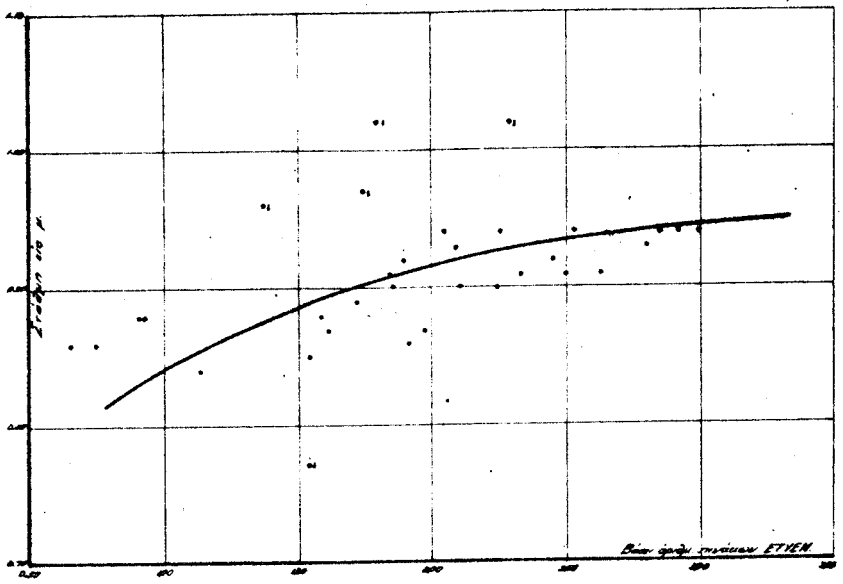

1. ΛΕΚΑΝΗ : ΑΛΙΑΚΜΟΝΟΣ

ΚΑΜΠΥΛΗ ΠΑΡΟΧΗΣ ΣΥΝΑΡΤΗΣΕΙ ΣΤΑΘΜΗΣ

ΠΕΡΙΦΕΡΙΚΗ ΔΙΩΡΥΞ
37ᵒ ΘΕΣΙΣ : ΘΕΣΣΑΛΟΝΙΚΗΣ-ΒΕΡΡΟΙΑΣ

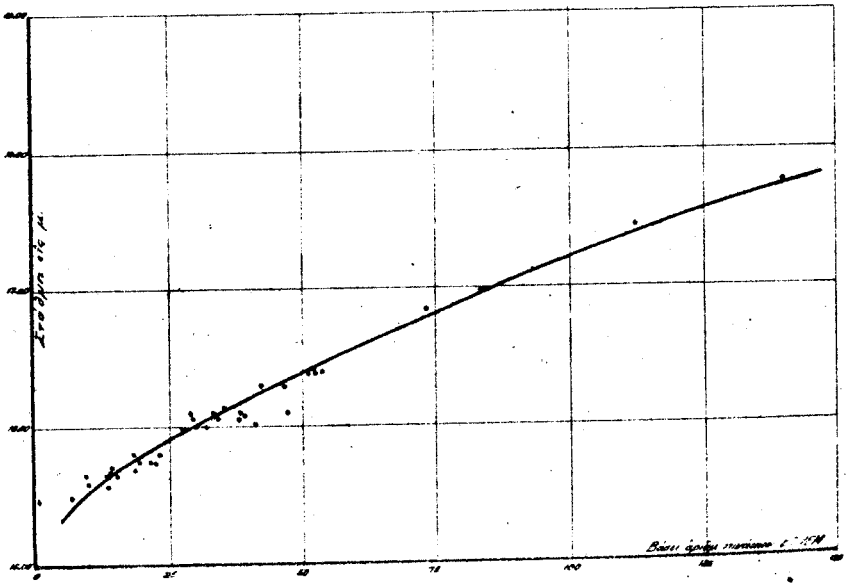

4. ΛΕΚΑΝΗ ΑΞΙΟΥ ΚΑΜΠΥΛΗ ΠΑΡΟΧΗΣ ΣΥΝΑΡΤΗΣΕΙ ΣΤΑΘΜΗΣ

ΠΟΤΑΜΟΣ : ΑΞΙΟΣ
2ΘΕΣΙΣ : ΓΟΥΜΕΝΙΤΣΑ

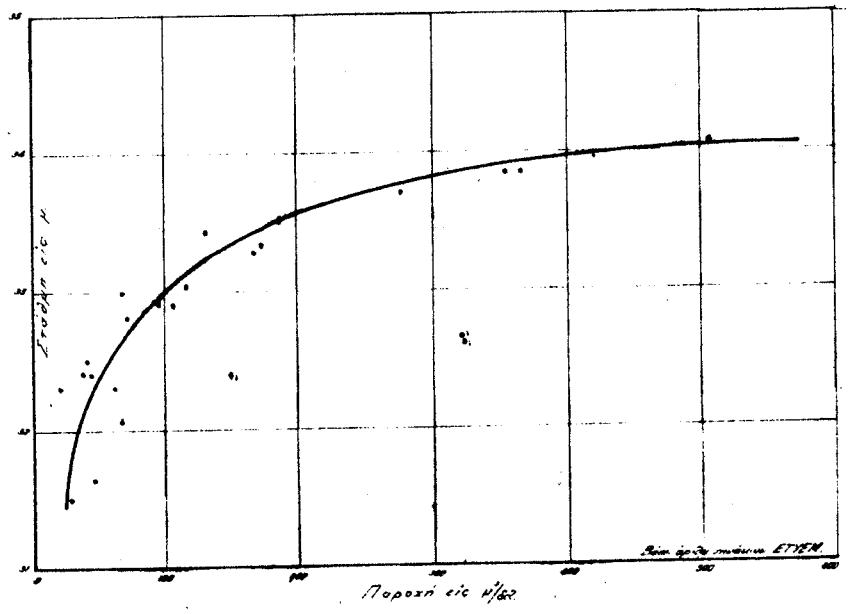

4. ΛΕΚΑΝΗ : ΑΞΙΟΥ ΚΑΜΠΥΛΗ ΠΑΡΟΧΗΣ ΣΥΝΑΡΤΗΣΕΙ ΣΤΑΘΜΗΣ

ΠΟΤΑΜΟΣ : ΑΞΙΟΣ
15ΘΕΣΙΣ : ΒΑΛΜΑΔΑ
(50 μ. κατάντη ὑδρογράφας).

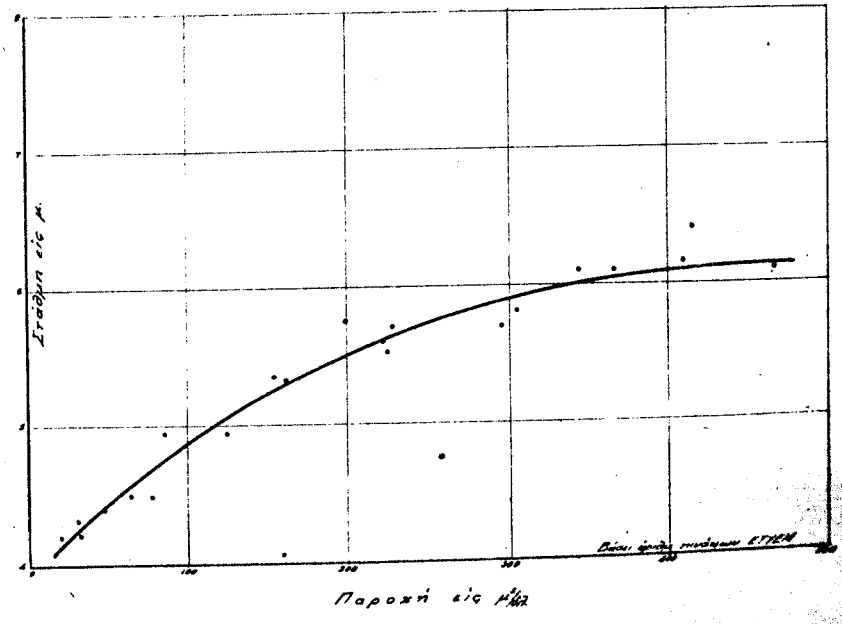

8. ΛΕΚΑΝΗ : ΑΧΕΛΩΟΥ

ΚΑΜΠΥΛΗ ΠΑΡΟΧΗΣ ΣΥΝΑΡΤΗΣΕΙ ΣΤΑΘΜΗΣ

ΠΟΤΑΜΟΣ : ΑΧΕΛΩΟΣ.
" 10" ΘΕΣΙΣ : ΚΡΕΜΑΣΤΑ

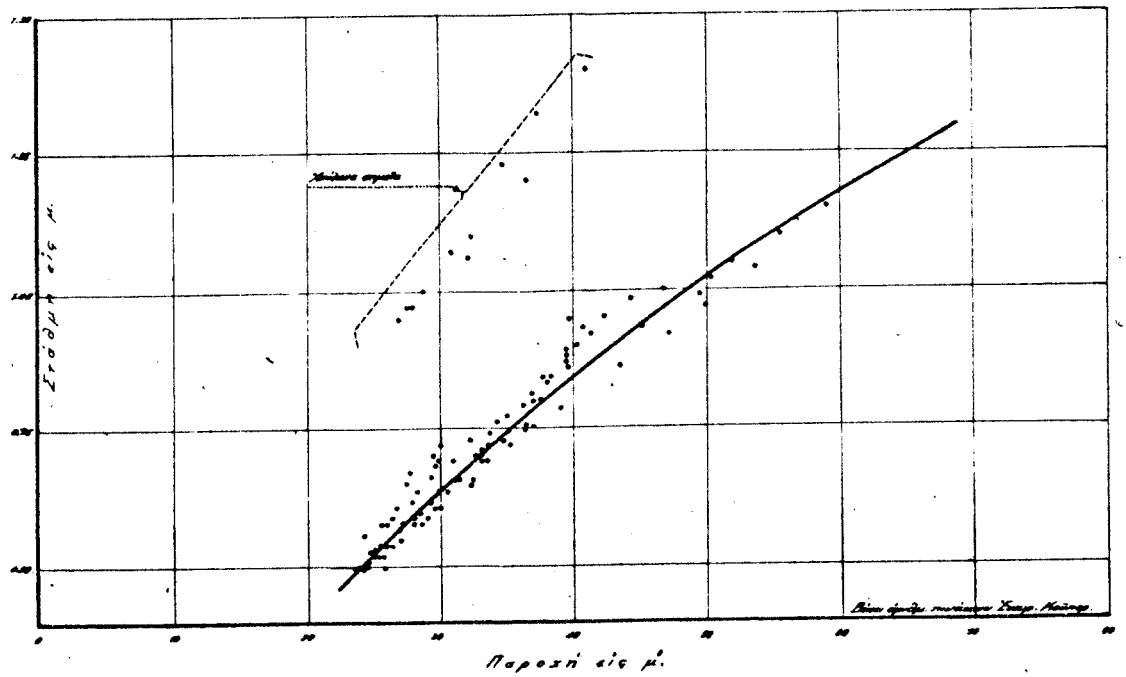

12. ΛΕΚΑΝΗ : ΒΟΥΡΑΪΚΟΥ

ΚΑΜΠΥΛΗ ΠΑΡΟΧΗΣ ΣΥΝΑΡΤΗΣΕΙ ΣΤΑΘΜΗΣ

Ἐκ διαγράμματος Ἑταιρ. "ΤΗΛΥΜΑΣ".

ΠΟΤΑΜΟΣ : ΒΟΥΡΑΪΚΟΣ
16" ΘΕΣΙΣ : ΧΜ 14+000 Σε Γραμμ.

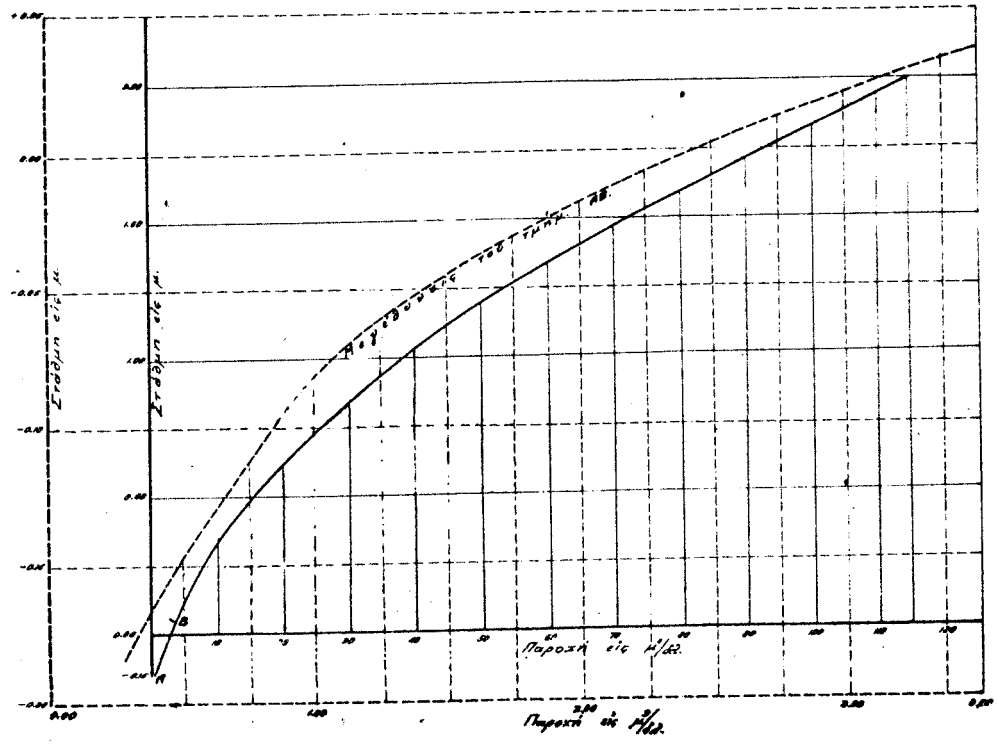

23. ΛΕΚΑΝΗ : ΚΡΑΒΙΔΟΣ

ΚΑΜΠΥΛΗ ΠΑΡΟΧΗΣ ΣΥΝΑΡΤΗΣΕΙ ΣΤΑΘΜΗΣ

Ἐκ διαγράμματος Ἑταιρ. "ΠΛΑΥΚΟΣ"

ΠΟΤΑΜΟΣ : ΚΡΑΒΙΣ
5" ΘΕΣΙΣ : ΧΜ. 18+000
(Ἐπινδεύμενη κοίτη Τοιβίου)

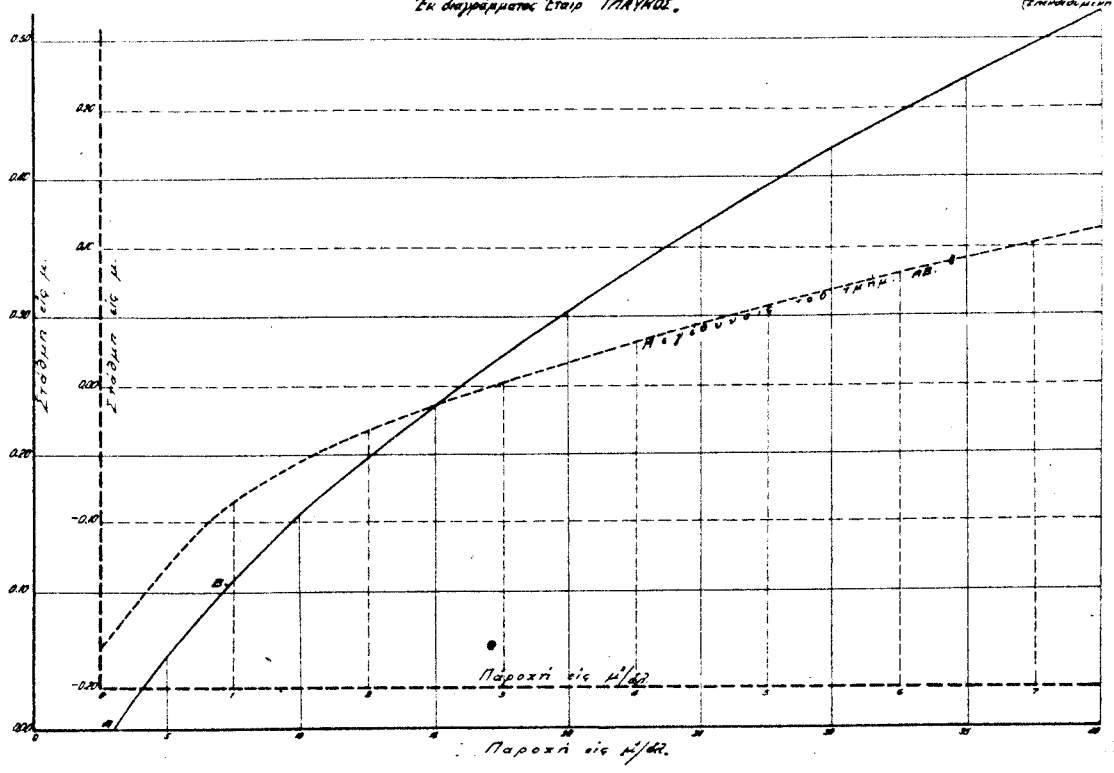

27. ΛΕΚΑΝΗ : ΛΟΥΔΙΑ

ΚΑΜΠΥΛΗ ΠΑΡΟΧΗΣ ΣΥΝΑΡΤΗΣΕΙ ΣΤΑΘΜΗΣ

ΠΑΡΑΠΟΤΑΜΟΣ : ΜΠΑΛΙΤΣΑ
3" ΘΕΣΙΣ : ΓΙΑΝΝΙΤΣΩΝ-ΕΔΕΣΣΗΣ
(Πηγαί Ὀμπάρ, 25 μ. κατάντη γεφύρας ὁδοῦ Γιαννιτσῶν - Ἐδέσσης).

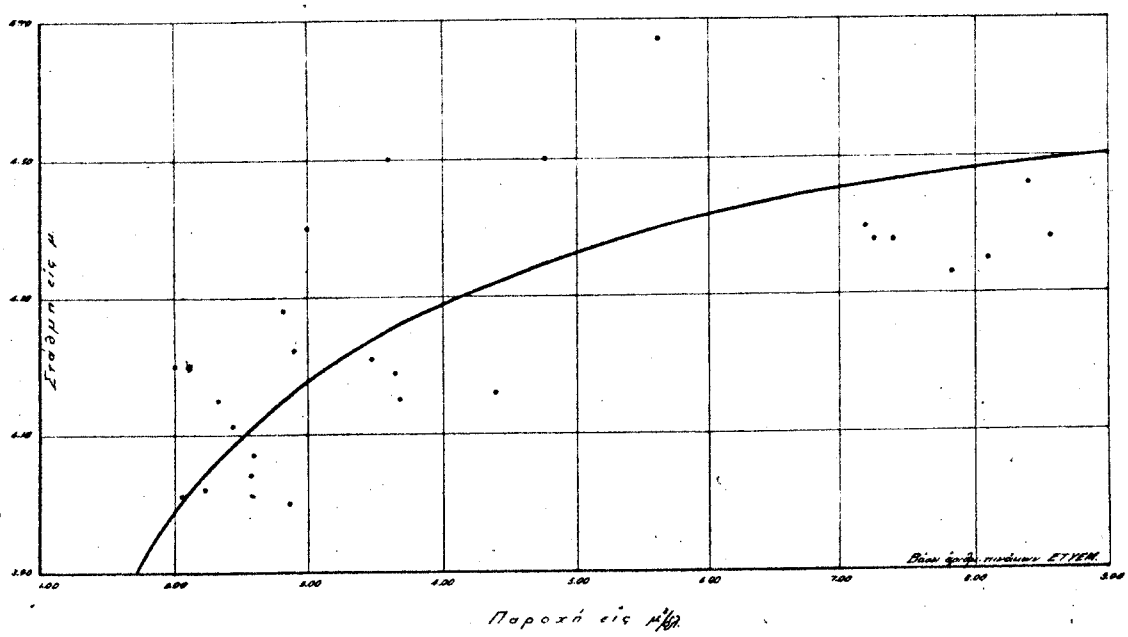

38. ΛΕΚΑΝΗ : ΣΤΡΥΜΟΝΟΣ

ΚΑΜΠΥΛΗ ΠΑΡΟΧΗΣ ΣΥΝΑΡΤΗΣΕΙ ΣΤΑΘΜΗΣ

ΠΟΤΑΜΟΣ : ΣΤΡΥΜΩΝ
1η ΘΕΣΙΣ : ΡΟΥΠΕΛ, ΦΑΡΑΓΓΙ

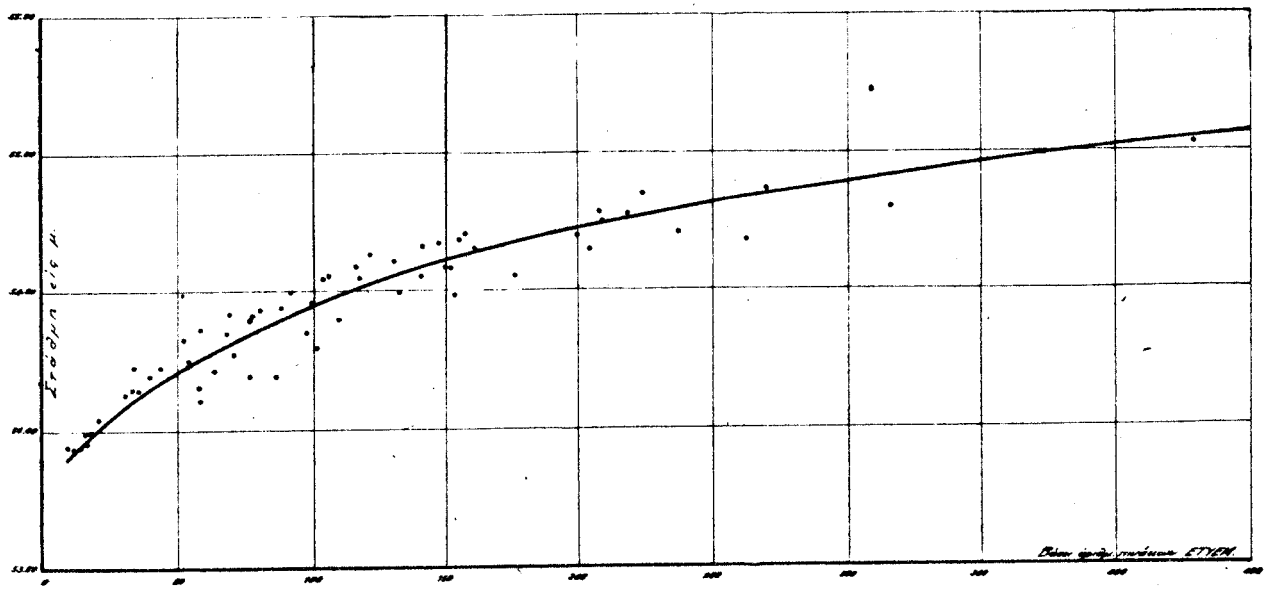

38. ΛΕΚΑΝΗ : ΣΤΡΥΜΟΝΟΣ

ΚΑΜΠΥΛΗ ΠΑΡΟΧΗΣ ΣΥΝΑΡΤΗΣΕΙ ΣΤΑΘΜΗΣ

ΠΟΤΑΜΟΣ : ΣΤΡΥΜΩΝ
1η ΘΕΣΙΣ : ΡΟΥΦΡΑΚΤΗΣ ΚΕΡΚΙΝΗΣ
(Κατάντη).

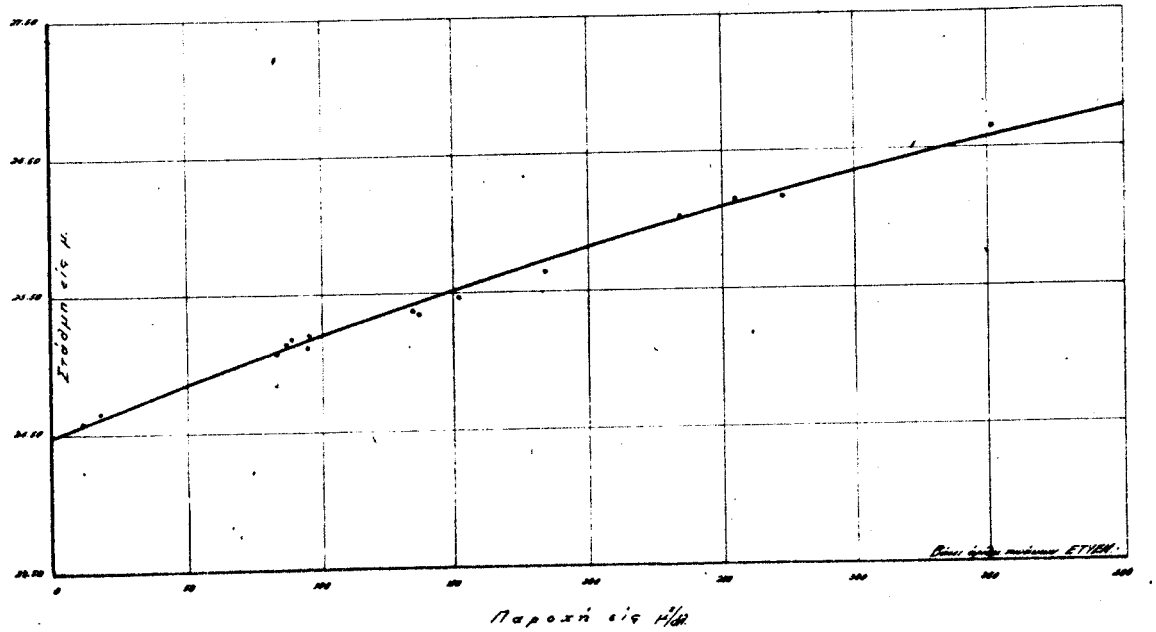

38. ΛΕΚΑΝΗ : ΣΤΡΥΜΟΝΟΣ

ΚΑΜΠΥΛΗ ΠΑΡΟΧΗΣ ΣΥΝΑΡΤΗΣΕΙ ΣΤΑΘΜΗΣ

ΠΟΤΑΜΟΣ : ΣΤΡΥΜΩΝ
13η ΘΕΣΙΣ : ΣΥΜΒΟΛΗ ΜΠΕΛΙΤΣΗΣ
(Κατάντη, επί 42+500).

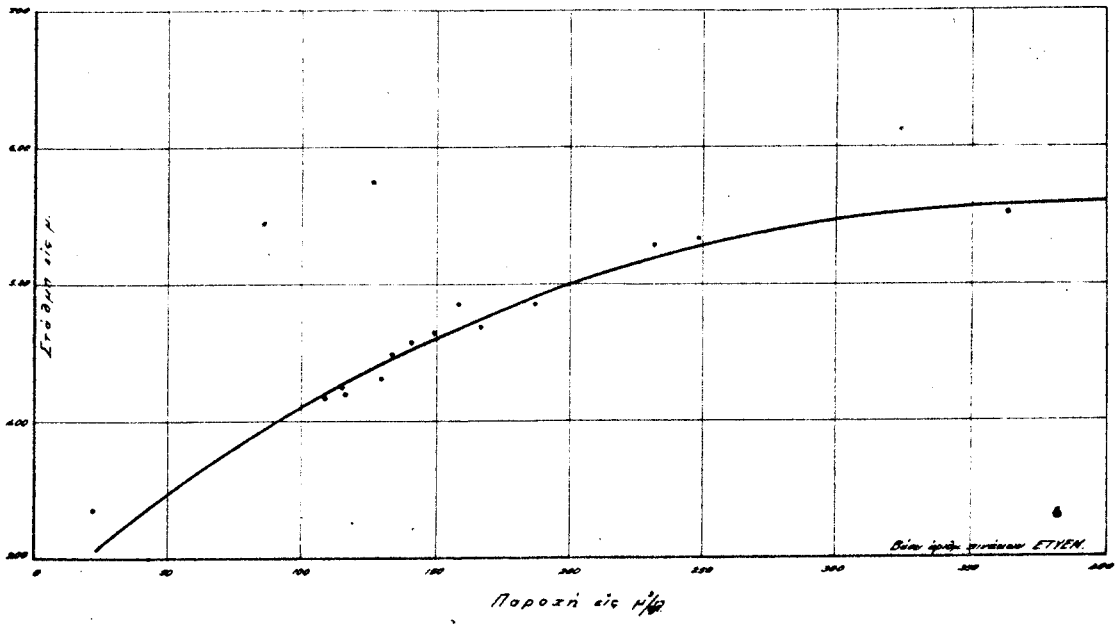

38. ΛΕΚΑΝΗ ΣΤΡΥΜΟΝΟΣ

ΚΑΜΠΥΛΗ ΠΑΡΟΧΗΣ ΣΥΝΑΡΤΗΣΕΙ ΣΤΑΘΜΗΣ

ΠΑΡΑΠΟΤΑΜΟΣ : ΑΓΓΙΤΗΣ
38η ΘΕΣΙΣ : ΔΡΑΒΙΣΚΟΥ
(Ανάντη επί 5+500)

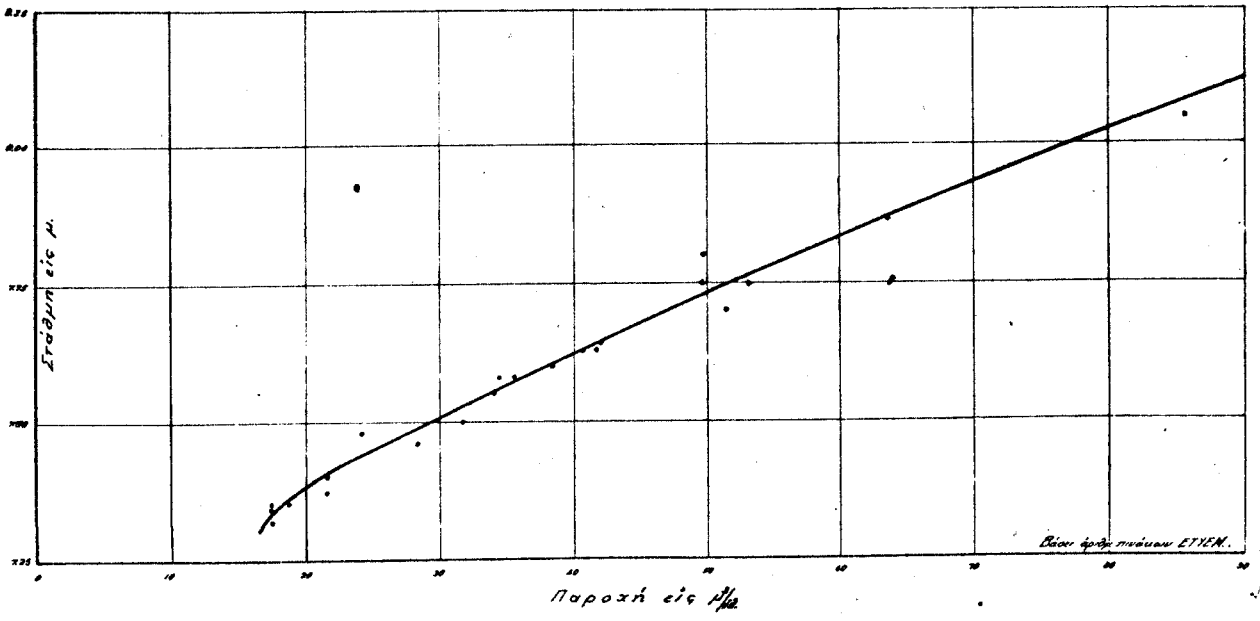

ΔΙΑΓΡΑΜΜΑΤΑ ΔΙΑΚΥΜΑΝΣΕΩΣ ΣΤΑΘΜΗΣ

ΠΟΤΑΜΟΣ ΑΛΙΑΚΜΩΝ

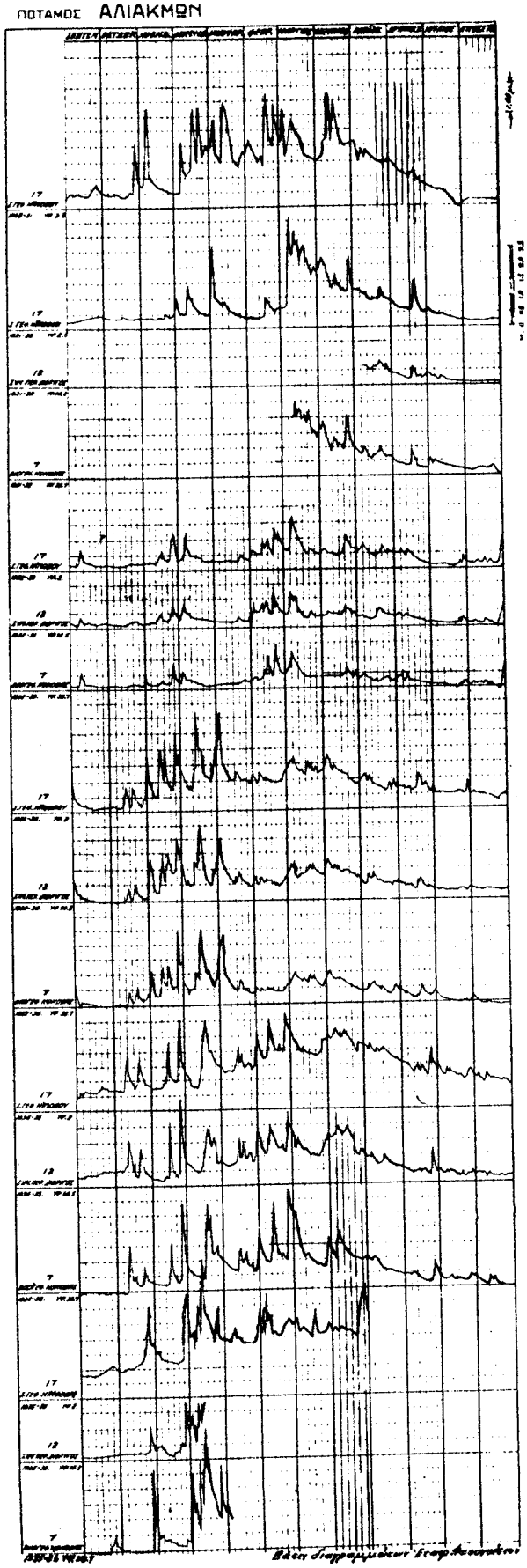

ΔΙΑΓΡΑΜΜΑΤΑ ΔΙΑΚΥΜΑΝΣΕΩΣ ΣΤΑΘΜΗΣ

ΠΟΤΑΜΟΣ : ΑΧΕΛΩΟΣ

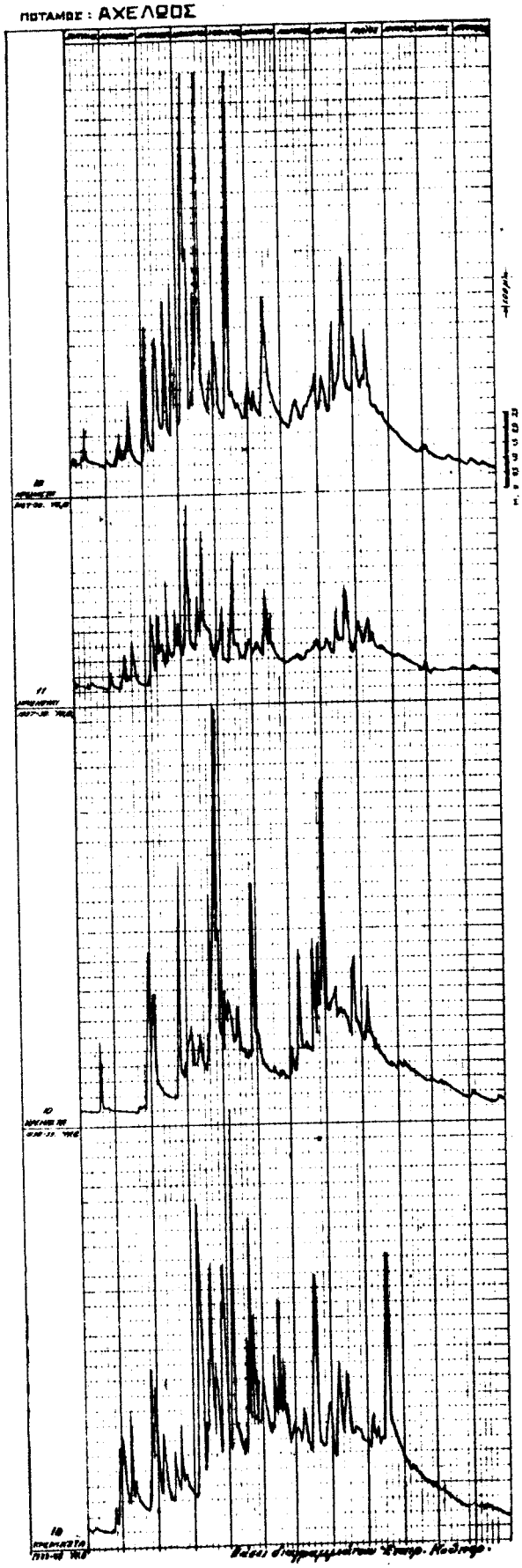

ΔΙΑΓΡΑΜΜΑΤΑ ΔΙΑΚΥΜΑΝΣΕΩΣ ΣΤΑΘΜΗΣ

ΠΟΤΑΜΟΣ : ΑΞΙΟΣ

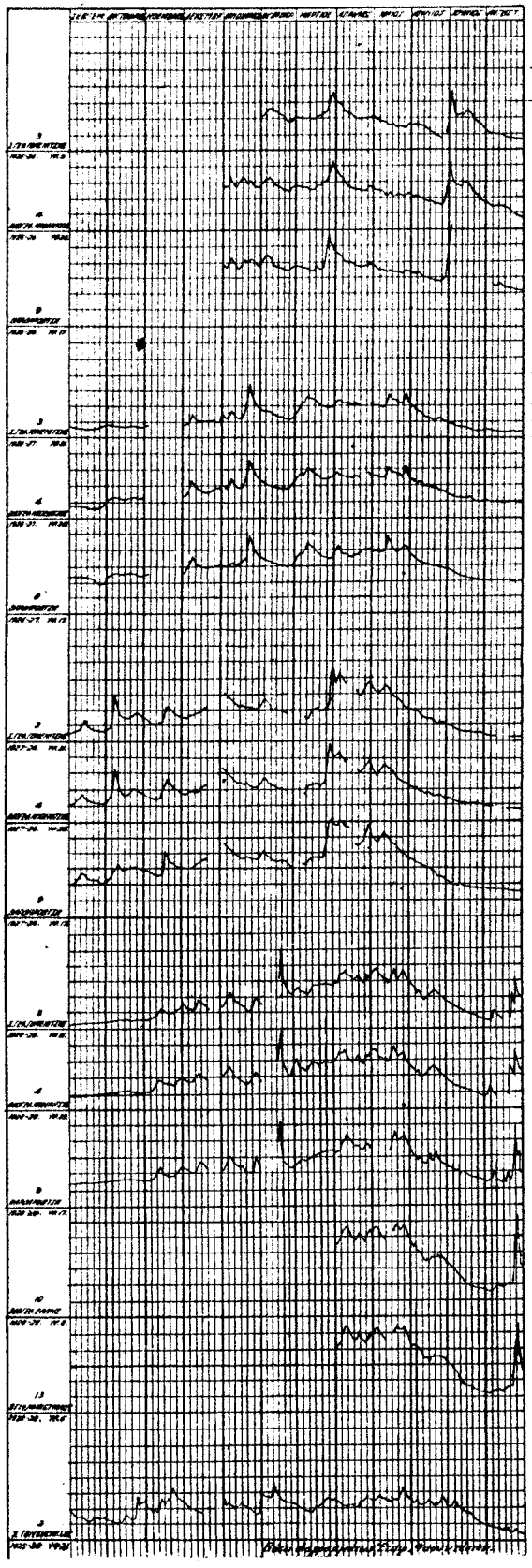

ΔΙΑΓΡΑΜΜΑΤΑ ΔΙΑΚΥΜΑΝΣΕΩΣ ΣΤΑΘΜΗΣ

ΠΟΤΑΜΟΣ : ΑΞΙΟΣ

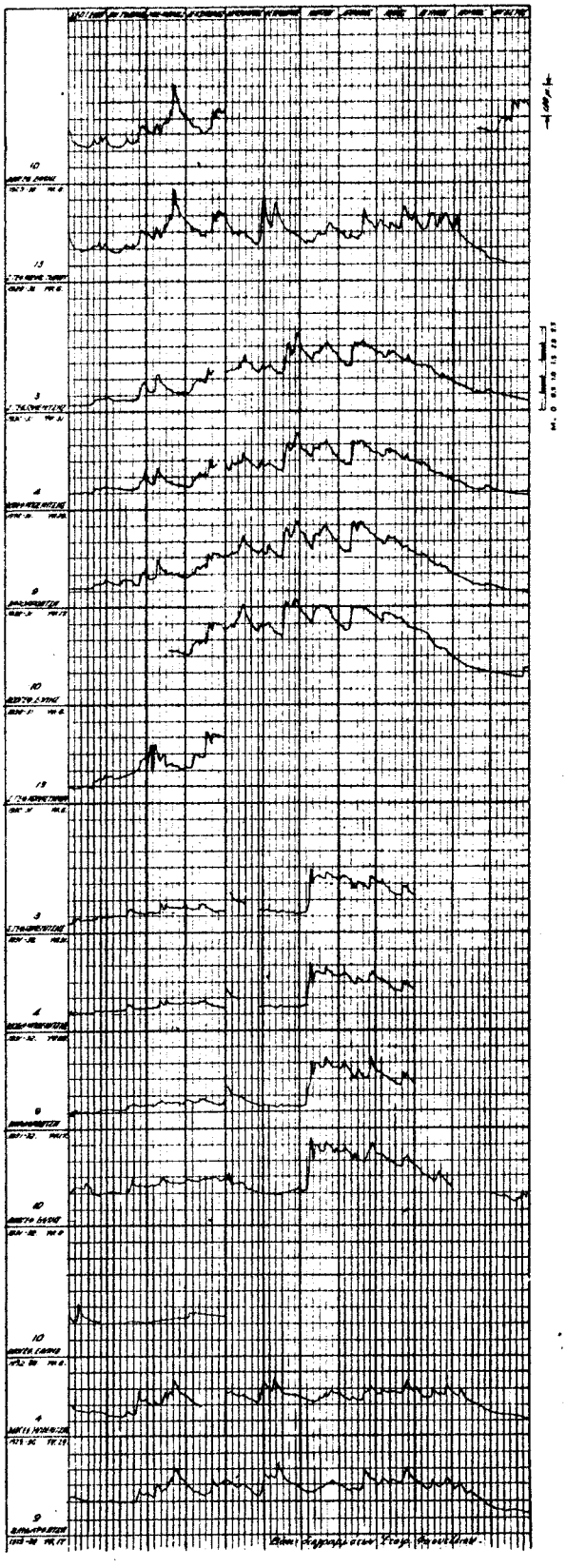

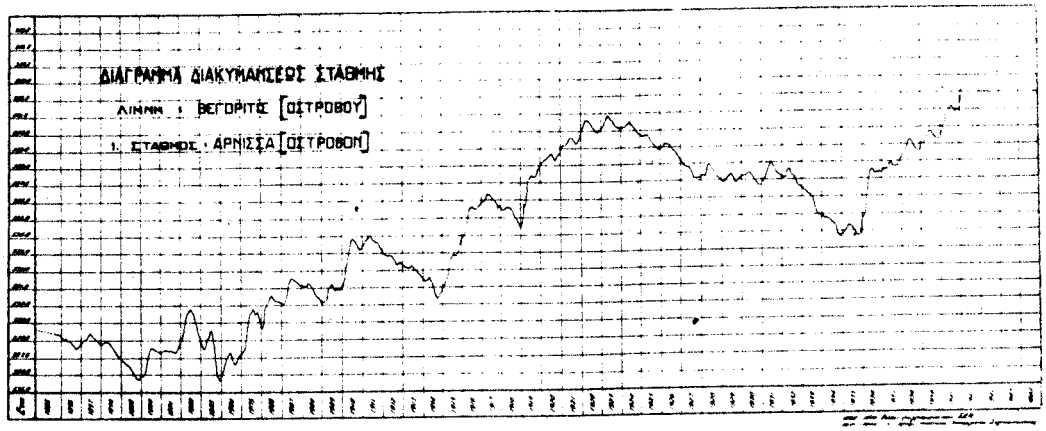

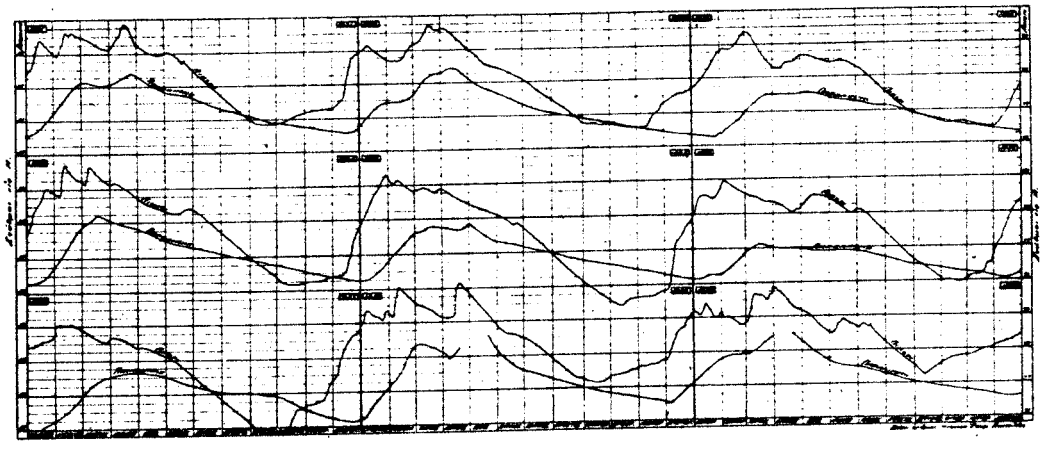

ΔΙΑΓΡΑΜΜΑΤΑ
ΔΙΑΚΥΜΑΝΣΕΩΣ ΣΤΑΘΜΗΣ

ΛΕΚΑΝΗ : ΒΟΙΩΤΙΚΟΥ ΚΗΦΙΣΣΟΥ

ΛΙΜΝΑΙ : ΛΙΚΕΡΙ ή ΠΑΡΑΛΙΜΝΗ

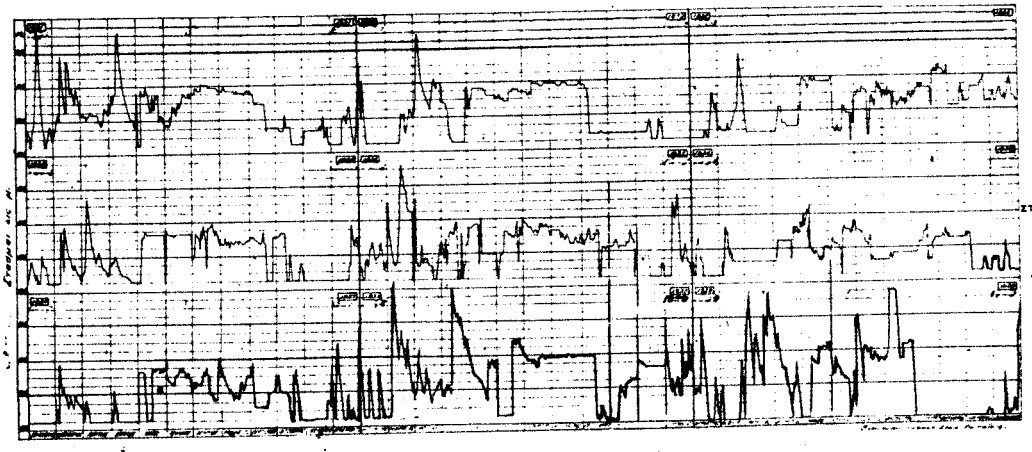

ΔΙΑΓΡΑΜΜΑ
ΔΙΑΚΥΜΑΝΣΕΩΣ ΣΤΑΘΜΗΣ

ΠΟΤΑΜΟΣ : ΒΟΙΩΤΙΚΟΣ ΚΗΦΙΣΣΟΣ

ΣΤΑΘΜΟΣ : ΣΥΜΒΟΛΗ ΜΕΓΑΛΗΣ ΠΕΡΙΦΕΡΕΙΑΣ ΔΙΩΡΥΓΟΣ

ΔΙΑΓΡΑΜΜΑ ΔΙΑΚΥΜΑΝΣΕΩΣ ΣΤΑΘΜΗΣ

ΛΕΚΑΝΗ : ΣΤΡΥΜΩΝΟΣ

ΠΟΤΑΜΟΣ : ΣΤΡΥΜΩΝ

13. ΣΤΑΘΜΟΣ : ΕΚΒΟΛΑΙ – ΗΡΑΚΛΙΤΣΑ

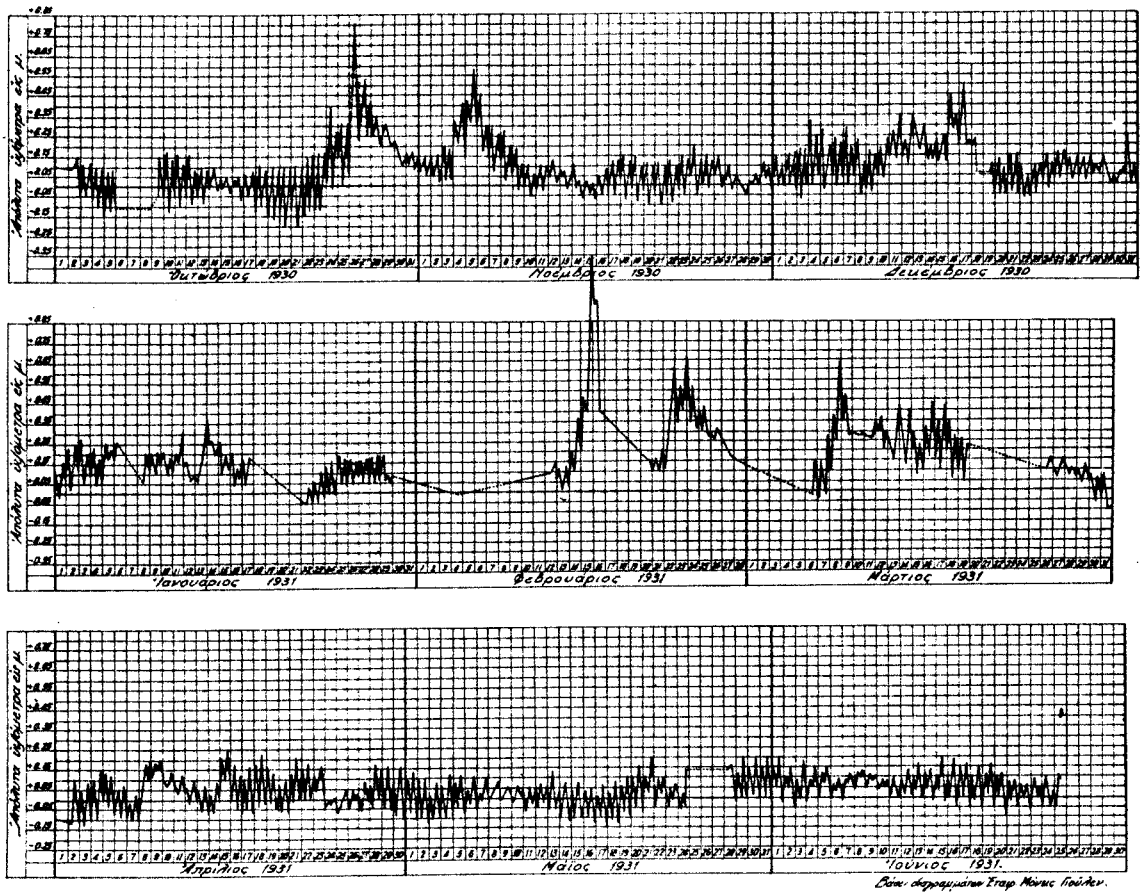

Βάσει διαγραμμάτων Στάγρ Μόνυς Γιούλεν.

ΔΙΑΓΡΑΜΜΑΤΑ ΔΙΑΚΥΜΑΝΣΕΩΣ ΠΑΡΟΧΗΣ

ΠΟΤΑΜΟΣ : ΣΤΡΥΜΩΝ ϟ ΑΓΓΙΤΗΣ

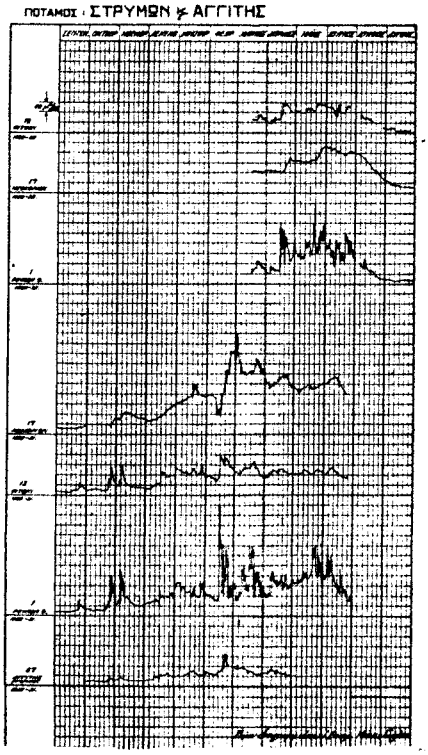

ΔΙΑΓΡΑΜΜΑΤΑ ΔΙΑΚΥΜΑΝΣΕΩΣ ΣΤΑΘΜΗΣ

ΠΟΤΑΜΟΣ : ΣΤΡΥΜΩΝ ϟ ΑΓΓΙΤΗΣ

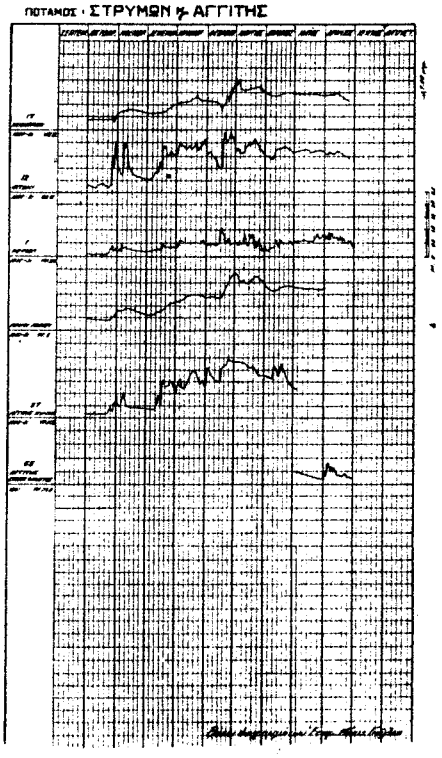

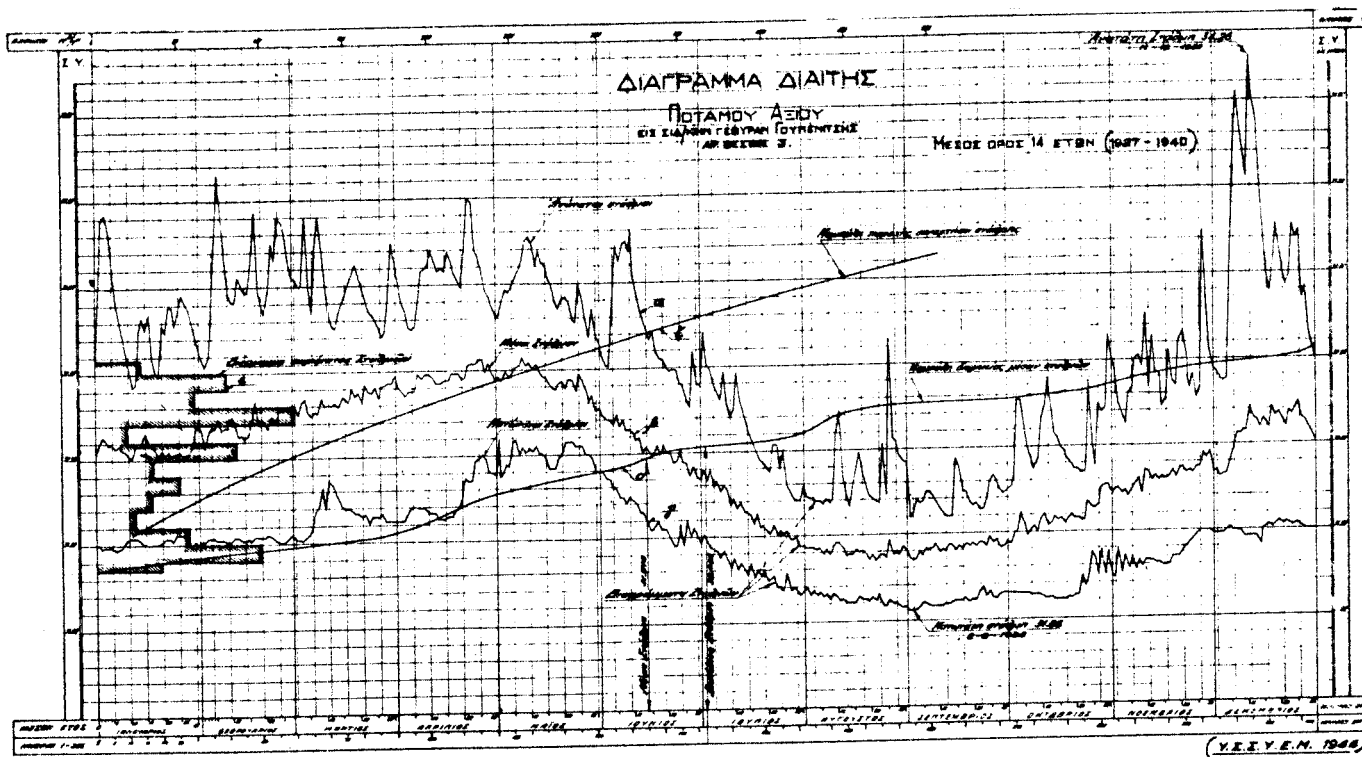
ΔΙΑΓΡΑΜΜΑ ΔΙΑΙΤΗΣ
ΠΟΤΑΜΟΥ ΑΞΙΟΥ
ΜΕΣΟΣ ΟΡΟΣ 14 ΕΤΩΝ (1927 - 1940)
Υ.Ε.Σ.Υ.Ε.Μ. 1946

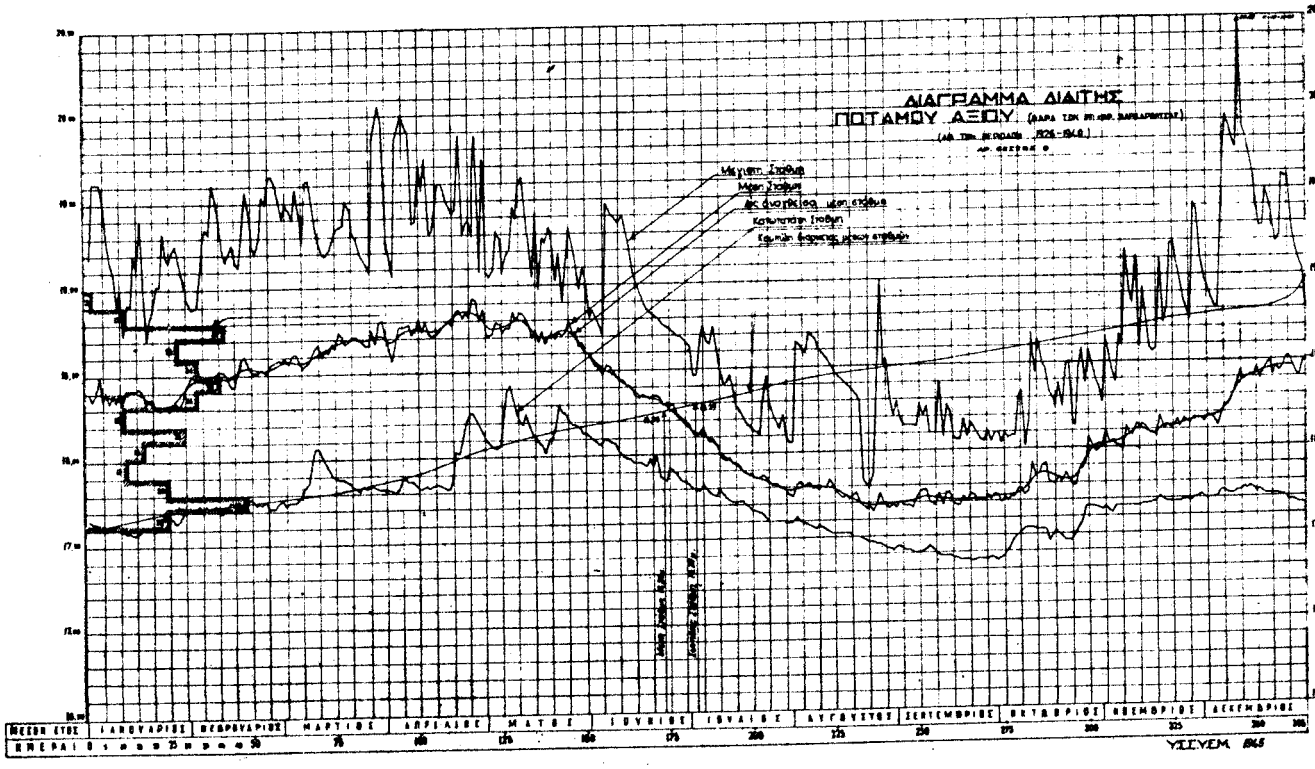
ΔΙΑΓΡΑΜΜΑ ΔΙΑΙΤΗΣ
ΠΟΤΑΜΟΥ ΑΞΙΟΥ
ΜΕΣΟΣ ΕΤΟΣ
ΙΑΝΟΥΑΡΙΟΣ
ΦΕΒΡΟΥΑΡΙΟΣ
ΜΑΡΤΙΟΣ
ΑΠΡΙΛΙΟΣ
ΜΑΙΟΣ
ΙΟΥΝΙΟΣ
ΙΟΥΛΙΟΣ
ΑΥΓΟΥΣΤΟΣ
ΣΕΠΤΕΜΒΡΙΟΣ
ΟΚΤΩΒΡΙΟΣ
ΝΟΕΜΒΡΙΟΣ
ΔΕΚΕΜΒΡΙΟΣ
ΥΣΕΥΕΜ 1945

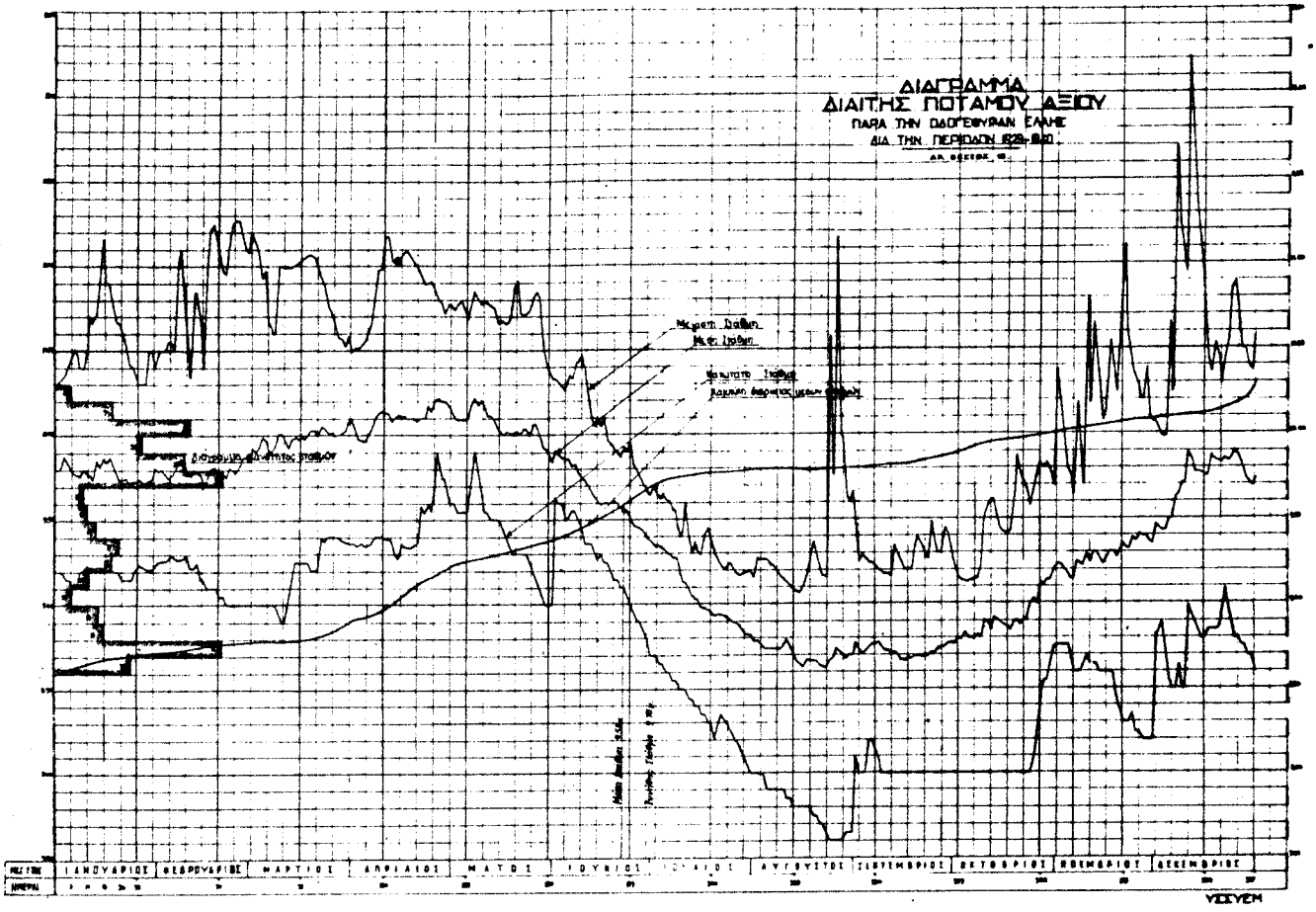
ΔΙΑΓΡΑΜΜΑ
ΔΙΑΙΤΗΣ ΠΟΤΑΜΟΥ ΑΞΙΟΥ
ΠΑΡΑ ΤΗΝ ΠΑΟΓΕΩΡΙΑΝ ΕΛΛΗΣ
ΔΙΑ ΤΗΝ ΠΕΡΙΟΔΟΝ 1928-1940
ΙΑΝΟΥΑΡΙΟΣ
ΦΕΒΡΟΥΑΡΙΟΣ
ΜΑΡΤΙΟΣ
ΑΠΡΙΛΙΟΣ
ΜΑΤΟΣ
ΙΟΥΝΙΟΣ
ΑΥΓΟΥΣΤΟΣ
ΣΕΠΤΕΜΒΡΙΟΣ
ΟΚΤΟΒΡΙΟΣ
ΝΟΕΜΒΡΙΟΣ
ΔΕΚΕΜΒΡΙΟΣ
ΥΣΣΥΕΜ

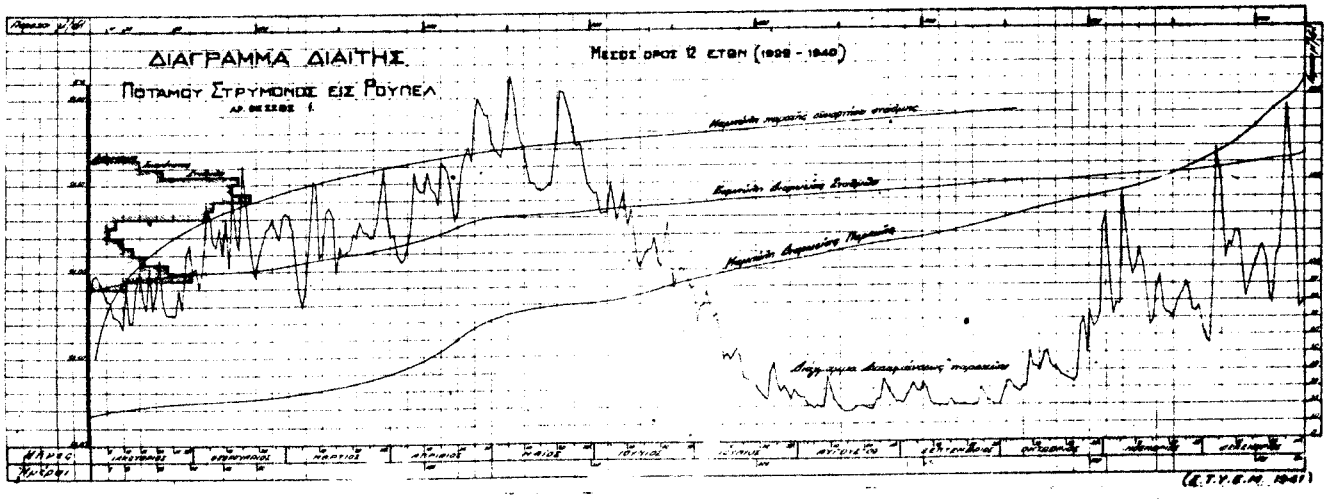
ΔΙΑΓΡΑΜΜΑ ΔΙΑΙΤΗΣ
ΠΟΤΑΜΟΥ ΣΤΡΥΜΟΝΟΣ ΕΙΣ ΡΟΥΠΕΛ
ΜΕΣΟΣ ΟΡΟΣ 12 ΕΤΩΝ (1928 - 1940)
(Ε.Τ.Υ.Ε.Μ. 1941)