
















ΥΠΟΜΝΗΜΑ

-  Υδάτινο στοιχείο
-  Χαλκιδεοσάββατομακροκόρμος
-  Πυκνή βλάστηση
-  Καλαμίες
-  Σχηματοοικίδωμα
-  Τείχος αντιστήριξης
-  Αναβαθμίσεις
-  Οδοπέγυμα
-  Πεζογέφυρα
-  Οδικός δρόμος
-  Δρόμος κίνησης πεζών
-  Ανοδοβαθμίση ποταμού κατασκευαστική
-  Αστικός ιστός
-  Όρια δήμων
-  Ζώνη ενσωματώσιμης προέγερσης

ΧΑΡΤΗΣ 1.4: καταγραφή υπάρχουσας κατάστασης (τμήμα 4)