

ΧΑΡΤΗΣ 4.1
Υ.Δ. Δυτικής Στερεάς Ελλάδας
Υδατικοί πόροι,
Ζήτηση νερού

ΥΠΟΜΝΗΜΑ

- Υδατικά διαμερίσματα
- Κύριες λεκάνες απορροής
- Λεκάνες απορροής
- Ποτάμια
- Λίμνες, Ταμιευτήρες
- Πρωτεύουσες Νομών

Υψόμετρα (m)

2917
0



ΕΘΝΙΚΟ ΠΡΟΓΡΑΜΜΑ
ΔΙΑΧΕΙΡΙΣΗΣ ΚΑΙ ΠΡΟΣΤΑΣΙΑΣ
ΤΩΝ ΥΔΑΤΙΚΩΝ ΠΟΡΩΝ

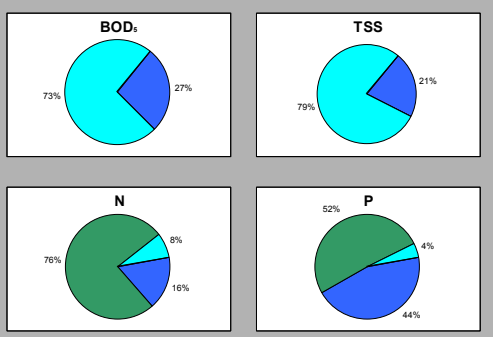
ΥΠΕΧΩΔΕ - ΚΕΝΤΡΙΚΗ ΥΠΗΡΕΣΙΑ
ΥΔΑΤΩΝ

ΕΜΠ - ΤΟΜΕΑΣ ΥΔΑΤΙΚΩΝ ΠΟΡΩΝ
ΚΑΙ ΠΕΡΙΒΑΛΛΟΝΤΟΣ

ΑΘΗΝΑ – ΦΕΒΡΟΥΑΡΙΟΣ 2008

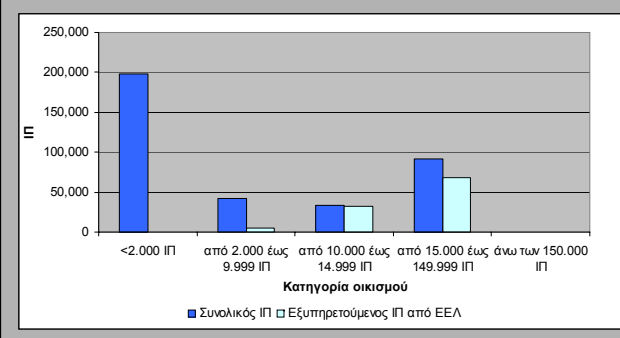
Συνολικά ρυπαντικά φορτία

BOD₅ = 20.371 τόνοι/έτος
 TSS = 23.279 τόνοι/έτος
 N = 9.724 τόνοι/έτος
 P = 784 τόνοι/έτος



Συνολικός και εξυπηρετούμενος Ισοδύναμος Πληθυσμός (ΙΠ) Υ.Δ. από έργα συλλογής και επεξεργασίας αστικών λυμάτων

Συνολικός ΙΠ: 365.029 κάτοικοι
 Εξυπηρετούμενος ΙΠ: 104.786 κάτοικοι



**ΧΑΡΤΗΣ 4.2
 Υ.Δ. Δυτικής Στερεάς Ελλάδας
 Ρυπαντικά φορτία**

ΥΠΟΜΝΗΜΑ

- Ποτάμια
- Λίμνες
- Πρωτεύουσες Νομών
- Ρυπαντικά φορτία**
- Αστικά
- Κτηνοτροφία
- Βιομηχανία
- Επιφανειακές απορροές
- Πόλεις με ΙΠ > 15000 (ή ΙΠ > 10000 σε ευαίσθητο αποδέκτη) που εξυπηρετούνται από ΕΕΛ
- Πόλεις με ΙΠ > 15000 (ή ΙΠ > 10000 σε ευαίσθητο αποδέκτη) που δεν εξυπηρετούνται από ΕΕΛ



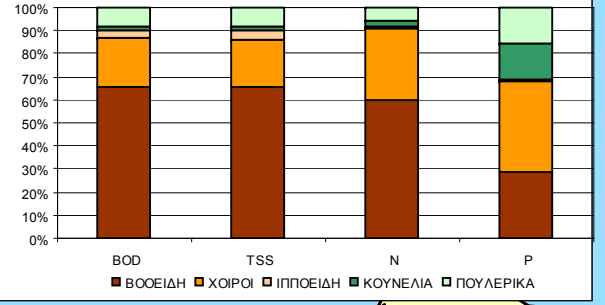
**ΕΘΝΙΚΟ ΠΡΟΓΡΑΜΜΑ
 ΔΙΑΧΕΙΡΙΣΗΣ ΚΑΙ ΠΡΟΣΤΑΣΙΑΣ
 ΤΩΝ ΥΔΑΤΙΚΩΝ ΠΟΡΩΝ**

ΥΠΕΧΩΔΕ - ΚΕΝΤΡΙΚΗ ΥΠΗΡΕΣΙΑ
 ΥΔΑΤΩΝ

ΕΜΠ - ΤΟΜΕΑΣ ΥΔΑΤΙΚΩΝ ΠΟΡΩΝ
 ΚΑΙ ΠΕΡΙΒΑΛΛΟΝΤΟΣ

ΑΘΗΝΑ – ΦΕΒΡΟΥΑΡΙΟΣ 2008

Συμμετοχή ειδών στα φορτία από κτηνοτροφία



Χρήσεις γης στο Υ.Δ.

