

ΧΑΡΤΗΣ 7.1
Υ.Δ. Ανατολικής Στερεάς Ελλάδας
Υδατικοί πόροι,
Ζήτηση νερού

ΥΠΟΜΝΗΜΑ

- Υδατικά διαμερίσματα
- Κύριες λεκάνες απορροής
- Λεκάνες απορροής
- Ποτάμια
- Λίμνες, Ταμιευτήρες
- Πρωτεύουσες Νομών

Υψόμετρα (m)

2917
0



ΕΘΝΙΚΟ ΠΡΟΓΡΑΜΜΑ
ΔΙΑΧΕΙΡΙΣΗΣ ΚΑΙ ΠΡΟΣΤΑΣΙΑΣ
ΤΩΝ ΥΔΑΤΙΚΩΝ ΠΟΡΩΝ

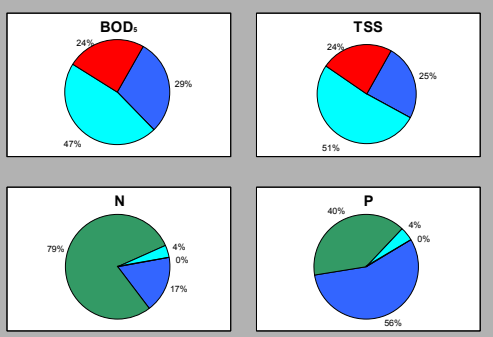
ΥΠΕΧΩΔΕ - ΚΕΝΤΡΙΚΗ ΥΠΗΡΕΣΙΑ
ΥΔΑΤΩΝ

ΕΜΠ - ΤΟΜΕΑΣ ΥΔΑΤΙΚΩΝ ΠΟΡΩΝ
ΚΑΙ ΠΕΡΙΒΑΛΛΟΝΤΟΣ

ΑΘΗΝΑ – ΦΕΒΡΟΥΑΡΙΟΣ 2008

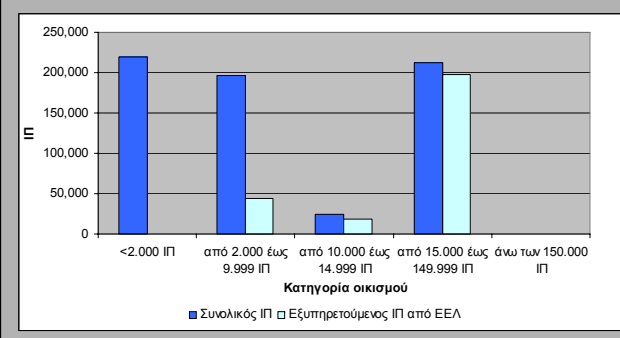
Συνολικά ρυπαντικά φορτία

BOD₅ = 32.729 τόνοι/έτος
 TSS = 36.042 τόνοι/έτος
 N = 17.964 τόνοι/έτος
 P = 1.338 τόνοι/έτος

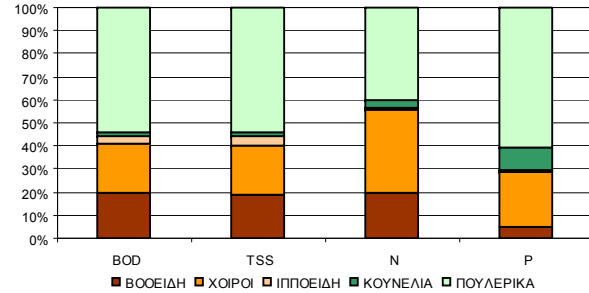


Συνολικός και εξυπηρετούμενος Ισοδύναμος Πληθυσμός (ΙΠ) Υ.Δ. από έργα συλλογής και επεξεργασίας αστικών λυμάτων

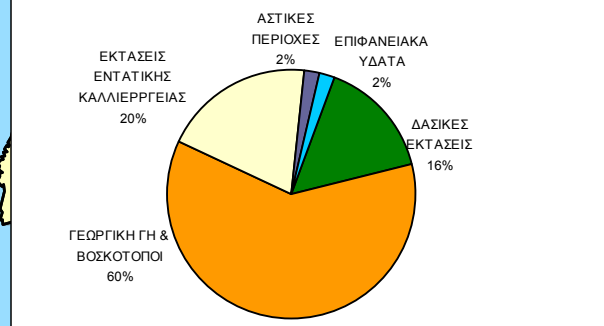
Συνολικός ΙΠ: 651.672 κάτοικοι
 Εξυπηρετούμενος ΙΠ: 260.232 κάτοικοι



Συμμετοχή ειδών στα φορτία από κτηνοτροφία



Χρήσεις γης στο Υ.Δ.



**ΧΑΡΤΗΣ 7.2
 Υ.Δ. Ανατολικής Στερεάς Ελλάδας
 Ρυπαντικά φορτία**

ΥΠΟΜΝΗΜΑ

- Ποτάμια
- Λίμνες
- Πρωτεύουσες Νομών

Ρυπαντικά φορτία

- Αστικά
- Κτηνοτροφία
- Βιομηχανία
- Επιφανειακές απορροές

- Πόλεις με ΙΠ > 15000 (ή ΙΠ > 10000 σε ευαίσθητο αποδέκτη) που εξυπηρετούνται από ΕΕΛ
- Πόλεις με ΙΠ > 15000 (ή ΙΠ > 10000 σε ευαίσθητο αποδέκτη) που δεν εξυπηρετούνται από ΕΕΛ



**ΕΘΝΙΚΟ ΠΡΟΓΡΑΜΜΑ
 ΔΙΑΧΕΙΡΙΣΗΣ ΚΑΙ ΠΡΟΣΤΑΣΙΑΣ
 ΤΩΝ ΥΔΑΤΙΚΩΝ ΠΟΡΩΝ**

ΥΠΕΧΩΔΕ - ΚΕΝΤΡΙΚΗ ΥΠΗΡΕΣΙΑ
 ΥΔΑΤΩΝ

ΕΜΠ - ΤΟΜΕΑΣ ΥΔΑΤΙΚΩΝ ΠΟΡΩΝ
 ΚΑΙ ΠΕΡΙΒΑΛΛΟΝΤΟΣ

ΑΘΗΝΑ – ΦΕΒΡΟΥΑΡΙΟΣ 2008